

高雄市水災危險潛勢地區保全計畫

高雄市政府

中華民國 110 年

目錄

第一章、目的.....	1
第二章、水災危險潛勢地區之劃定.....	1
第三章、水災危險潛勢地區應變暨疏散撤離措施.....	2
第四章、附則.....	33

圖目錄

圖 3-1、高雄市災情通報流程圖.....	21
圖 3-2、防汛器材運用流程圖.....	22
圖 3-3、移動式抽水機運用流程圖.....	28
圖 3-4、水災疏散撤離作業流程圖.....	30
圖 3-5、水災疏散撤離資訊傳遞流程圖.....	31
圖 4-1、疏散路線告示牌.....	34

表目錄

表 2-1、高雄市水災危險潛勢地區保全計畫表.....	2
表 3-1、移動式抽水機預佈表.....	23

附錄

附錄 1、高雄市淹水潛勢圖	1
附錄 2、高雄市易淹水及近 3 年重大淹水地區表	2
附錄 3、高積（淹）水潛勢區防汛熱點位置表	52
附錄 4、高雄市防汛器材資源表	57
附錄 5-1、災害通報單	63
附錄 5-2、災情查報處置表	64
附錄 5-3、災情管制表	65
附錄 5-4、水利署移動式抽水機支援申請表	66
附錄 6、各類聯絡表	68
附錄 6-1、高雄市災情人員查通報人員與防汛搶險隊員編組表	68
附錄 6-2、河川局移動式抽水機聯絡表	140
附錄 6-3、水災緊急通報資料表	146
附錄 6-4、高雄市抽水站位置及管理聯絡人表	150
附錄 7、水災潛勢地區疏散避難圖	160
附錄 8、高雄市轄內水災避難據點位置表	196
附錄 9、鄉(鎮、市、區)「水災危險潛勢地區保全計畫」參考範本格式	216
附錄 10、高雄市水災災害疏散撤離權責分工表	217
附錄 11、高雄市水災應變參考水位站位置及警戒水位表	219
附錄 12-1、經濟部移動式抽水機運用及維護管理作業要點	220
附錄 12-2、經濟部淹水災害通報作業要點	224
附錄 12-3、各級政府災時對疏散撤離之作業分工事項表	227

高雄市水災危險潛勢地區保全計畫

第一章、目的

各直轄市、縣(市)政府依「災害防救法」第 20 條第 1 項規定，原已訂有地區災害防救業務計畫，包括減災、整備、應變及復建等防救災等各階段計畫重點工作。為進行水患防治工作，除加速推動流域整體治理外，並加強推動流域綜合治理計畫之避洪減災非工程措施，落實全民自主防災行動，持續推動及輔導水患自主防災社區、健全水情及災情資訊網絡，以及擴增移动式抽水機能量，提升防救災能量，並掌握高雄市轄管區域易受水害及水災危險潛勢地區，就其保全對象及警戒範圍擬訂各項應變暨疏散撤離措施，俾於颱風豪雨應變期間及時啟動相關應變及疏散撤離作業，以有效減少災損及保障保全對象生命財產安全。

第二章、水災危險潛勢地區之劃定

依據本市一日暴雨 500 毫米淹水潛勢圖，繪製轄區淹水深度 50 公分(含)以上淹水潛勢圖(附錄一)，同時參考近 3 年轄區重大淹水地區調查表(附錄二)等資料，就轄區淹水嚴重地區、里落人口聚集處、重要保護標的或歷(近)年颱風豪雨有實際執行水災疏散撤離之區域等原則，據以劃定水災危險潛勢地區。

依據劃定之水災危險潛勢地區，並就該地區內之保全對象及其相對應之避難處所及疏散撤離緊急通報人(村里長)等資料，製作成「水災危險潛勢地區保全計畫表」(表 2-1)，俾快速應用於疏散撤離作業。

表 2-1、高雄市水災危險潛勢地區保全計畫表

水災危險潛勢地區(鄉鎮市區-村里)	保全戶數	保全人數	避難處所	避難所地址	避難所聯絡人	難聯絡電話	村里長(撤離通報)	聯絡電話
三民區本和里	38	38	莊敬國小	三民區大昌一路 200 號	邱女玲主任		陳文旗	
三民區本揚里	13	13	陽明國中	三民區義華路 166 號	吳昌和		蘇永樹	
三民區正興里	8	8	正興國中	三民區覺民路 850 號	陳美玲主任		沈秀玲	
三民區灣興里	8	8	愛國國小	三民區十全一路 1 號	陳清桔組長		張文青	
大社區三奶里	5	5	中山堂	自強街 3 號	陳淑玉		許丁春	
大社區大社里	20	22	中山堂	自強街 3 號	陳淑玉		林英陸	
大社區中里里	4	4	中里社活動中心	文明路 10 巷 3 號	王佐楷		李旭仁	
大社區保安里	2	2	保安里活動中心	大社路 87-3 號	林益勝		林義萬	
大社區保社里	5	8	保安里活動中心	大社路 87-3 號	林益勝		許清泉	
大社區神農里	15	19	老人文康中心	金龍路 65 號	巫光寅		葉東火	
大社區嘉誠里	12	17	大社國中體育場	翠屏路 100 號	張義昌		侯景耀	
大社區翠屏里	3	3	大社國中體育場	翠屏路 100 號	張義昌		許勝欽	
大社區觀音里	4	4	中里社活動中心	文明路 10 巷 3 號	王佐楷		陳竑憲	
大寮區三隆里	1	1	高英工商(收容人數 600 人)	鳳林三路 19 巷 44 號	孫士育		蕭國欽	
大寮區內坑里	7	7	輔英科技大學(收容人數 600 人)	進學路 151 號	值班警衛(警衛室) 值班教官(校安中心)		黃慶福	
大寮區後庄里	2	2	後庄國小(收容人數 360 人)	民揚路 28 號	周鳳英		黃義荃	
大寮區拷潭里	2	2	輔英科技大學(收容人數 600 人)	進學路 151 號	值班警衛(警衛室) 值班教		董鳳松	

水災危險潛勢地區(鄉鎮市區-村里)	保全戶數	保全人數	避難處所	避難所地址	避難所聯絡人	難聯絡電話	村里長(撤離通報)	聯絡電話
			人)		官(校中心)			
大寮區新厝里	4	4	昭明國小(收容人數 350 人)	大寮區鳳林一路 300 巷 80 號	羅婉婷		張簡龍星	
大寮區會社里	3	3	中山工商(收容人數 600 人)	正氣路 79 號	宋大成 教官		吳家怡	
大寮區會結里	1	1	潮寮國中(收容人數 60 人)	大寮區潮寮路 51-9 號	江振瑞		蔡金獅	
大樹區三和里	2	3	大樹區三公樓	大樹區龍目路 158 號	張簡宥 榛		黃重信	
大樹區大坑里	3	3	大樹區三公樓	大樹區龍目路 158 號	張簡宥 榛		吳進雄	
大樹區大樹里	1	1	大樹區三公樓	大樹區龍目路 158 號	張簡宥 榛		梁進三	
大樹區水寮里	1	1	大樹區九大大綜合體育館	大樹區九大大曲里九大大路 639 號	張簡宥 榛		史榮瑞	
大樹區和山里	1	1	大樹區九大大綜合體育館	大樹區九大大曲里九大大路 639 號	張簡宥 榛		吳順治	
大樹區姑山里(聖媽坑溝排水)	1	1	大樹區三公樓	大樹區龍目路 158 號	張簡宥 榛		賴志文	
大樹區統嶺里	1	2	大樹區三公樓	大樹區龍目路 158 號	張簡宥 榛		許瑞楠	
大樹區溪埔里	1	2	大樹區三公樓	大樹區龍目路 158 號	張簡宥 榛		張耀珍	
大樹區龍目里	4	4	大樹區三公樓	大樹區龍目路 158 號	張簡宥 榛		陳榮清	
大樹區樣腳里(大樹市區道路排水)	1	1	大樹區三公樓	大樹區龍目路 158 號	張簡宥 榛		孫國憲	
小港區大苓里	4	4	小港區高中	小港區學府路 117 號	朱君梅		歐世緯	
小港區孔宅里	16	22	明義國中	小港區明義街 2 號	曹方祈		吳蘆恩	
小港區鳳林里	65	83	鳳林國小	小港區鳳林路 207 號	方文慧		許再生	
小港區鳳源里	114	175	鳳林國小	小港區鳳林路 207 號	方文慧		張宇讚	
仁武區中華里	2	2	中華里	仁武區中	陳芊至		林志榮	

水災危險潛勢地區(鄉鎮市區-村里)	保全戶數	保全人數	避難處所	避難所地址	避難所聯絡人	難聯絡電話	村里長(撤離通報)	聯絡電話
			活動中心	華里華園街 25 號				
仁武區竹後里	3	3	竹後國小	仁武區竹楠路 250 號	邱文美		陳德欽	
仁武區灣內里	14	14	灣內國小	仁武區灣內里仁心路 31 號	黃淑芬		鄭文輝	
內門區永富里	0	0	景義國小(永富社區活動中心)	內門區永富里萊坑 8 號	蒙勝南		蒙勝南	
左營區中北里	4	4	舊城國小/立德國中	蓮潭路 116 號/實踐路 101 號	校方防務人員 校災承辦人		謝瑞真	
左營區中南里	2	2	舊城國小	蓮潭路 116 號	校方防務人員 校災承辦人		李再興	
左營區永清里	4	4	左營高中	海功路 55 號	校方防務人員 校災承辦人		郭鎮國	
左營區合群里	4	4	立德國中	實踐路 101 號	校方防務人員 校災承辦人		倪同慧	
左營區自助里	2	3	海青工商	左營大路 1 號	校方防務人員 校災承辦人		吳張小玲	
左營區尾西里	3	3	左營區行政中心 立德國中	左營大路 479 號 實踐路 101 號	校方防務人員 校災承辦人		郭錦彬	
左營區尾南里	2	3	左營國小	實踐路 42 號	校方防務人員 校災承辦人		余建明	
左營區果惠里	17	17	大義國中	翠華路 687 號	校方防務人員 校災承辦人		鄭夙雅	
左營區果貿里	10	10	大義國中	翠華路 687 號	校方防務人員 校災承辦人		韓得平	
左營區城南里	3	3	舊城國小	蓮潭路 116 號	校方防務人員 校災承辦人		謝金得	
左營區屏山里	38	38	左營區行政中心	左營大路 479 號 海	校方防務人員 校災承辦人		吳榮秀	

水災危險潛勢地區(鄉鎮市區-村里)	保全戶數	保全人數	避難處所	避難所地址	避難所聯絡人	難聯絡電話	村里長(撤離通報)	聯絡電話
			左營高中	功路 55 號	承辦人員			
左營區海勝里	6	6	大義國中	翠華路 687 號	校方防務人員 校災承辦人員		梁西榮	
左營區埤北里	10	10	海青工商舊城國小	左營大路 1 號 蓮潭路 116 號	校方防務人員 校災承辦人員		李復慶	
左營區埤西里	2	2	海青工商舊城國小	左營大路 1 號 蓮潭路 116 號	校方防務人員 校災承辦人員		余清榮	
左營區埤東里	5	5	大義國中 舊城國小	翠華路 687 號 蓮潭路 116 號	校方防務人員 校災承辦人員		鄒秀華	
左營區崇實里	1	1	海青工商	左營大路 1 號	校方防務人員 校災承辦人員		吳武雄	
左營區祥和里	3	3	左營高中	海功路 55 號	校方防務人員 校災承辦人員		劉德文	
左營區頂西里	0	0	明德國小	海富路 2 號	校方防務人員 校災承辦人員		吳榮照	
左營區菜公里	7	7	新民國小 福山國小	自由三路 478 號 重愛路 99 號	校方防務人員 校災承辦人員		王振華	
左營區進學里	25	26	左營高中 左營國小	海功路 55 號 實踐路 42 號	校方防務人員 校災承辦人員		曹順雄	
左營區新上里	5	6	龍華國中	自由二路 2 號	校方防務人員 校災承辦人員		王櫻樺	
左營區新下里	4	4	三民家商 勝利國小	裕誠路南 1102 號 屏路 1 號	校方防務人員 校災承辦人員		黃慶德	
左營區新中里	4	4	新莊國小 三民家商	自由三路 1 號 裕誠路 1102 號	校方防務人員 校災承辦人員		黃昱誌	
左營區新光里	10	10	新光國小 左營國中	華夏路 800 號 曾子路 281 號	校方防務人員 校災承辦人員		黃麗純	

水災危險潛勢地區(鄉鎮市區-村里)	保全戶數	保全人數	避難處所	避難所地址	避難所聯絡人	難聯絡電話	村里長(撤離通報)	聯絡電話
左營區聖西里	4	4	舊城國小	蓮潭路 116 號	校方防務人員 校災承辦人		黃山本	
左營區聖南里	1	1	舊城國小	蓮潭路 116 號	校方防務人員 校災承辦人		陳勇利	
左營區路東里	5	5	明德國小 德國中	海富路 2 號 實踐路 101 號	校方防務人員 校災承辦人		黃秀綢	
左營區壽星里	716	1381	鹽埕國中	鹽埕區新樂街 46 號	王俊哲		黃強	
左營區廟北里	0	0	明德國小 德國中	海富路 2 號 實踐路 101 號	校方防務人員 校災承辦人		薛朝文	
左營區廟南里	4	4	明德國小 德國中	海富路 2 號 實踐路 101 號	校方防務人員 校災承辦人		陳美惠	
左營區福山里	26	27	新莊高福山國小	文慈路 99 號 重愛路 99 號	校方防務人員 校災承辦人		葉德龍	
左營區廟北里	2	2	左營區行政中心	左營大路 479 號	公所防務人員 公災承辦人		蘇東叡	
左營區廟東里	1	1	立德國中 左營國小	實踐路 101 號/ 實踐路 42 號	校方防務人員 校災承辦人		謝惠娟	
永安區永安里	1	1	中正堂	永安區永安里 永華路 43 號	蘇慧娟		郭憲明	
永安區永華里	2	2	中正堂	永安區永安里 永華路 43 號	蘇慧娟		林明春	
永安區保寧里	4	4	永安國中	永安區保興里 保寧一路 3 號	蔡惠芳		莊守義	
永安區新港里	9	9	新港國小	永安區新興里 新港路 25 號	陳振堯		何應成	
永安區維新里	6	7	維新國小	永安區維新里 新里光明巷 69 號 維新九 10 號	丁裕哲		黃溪水	
永安區鹽田里	1	1	鹽田社區活動中心	永安區鹽田里 新里路 99 號	陳賢民		黃福來	
田寮區三和里	6	11	(1)田寮	(1)田寮區	林正春		林正春	

水災危險潛勢地區(鄉鎮市區-村里)	保全戶數	保全人數	避難處所	避難所地址	避難所聯絡人	難聯絡電話	村里長(撤離通報)	聯絡電話
			崇德小田公 區國民(2)區 國學寮所	崇德里崇 德路101號 (2)田寮區 南安里崗 安路71號				
田寮區西德里	13	23	(1)田寮區 區國民小 (2)田寮 區公所	(1)田寮區 崇德里崇 德路101號 (2)田寮區 南安里崗 安路71號	黃萬春		黃萬春	
田寮區南安里	2	6	田寮區 公所	田寮區南 安里崗 安路71號	葉正諒		葉正諒	
田寮區崇德里	40	138	(1)田寮區 區國民小 (2)田寮 區公所	(1)田寮區 崇德里崇 德路101號 (2)田寮區 南安里崗 安路71號	陳金城		陳金城	
甲仙區大田里	24	64	宋太宮老 元祖田活 祖大人中 中心(備 用)	寶隆里嶺 頂巷65號 大興路49-1 號	鄭芳然 張琪		張琪	
甲仙區小林里	0	0	甲仙社 會中福利 和區安活 中心	西正里中 安路65號 1里中山 50號	張仁萍 楊盛恩		林建忠	
甲仙區西安里	76	195	宋太宮社 元祖甲福 祖會中利 中心	寶隆里嶺 頂巷65號 西安里中 正路65 1號	鄭芳然 張仁萍		范姮枝	
甲仙區和安里	16	48	甲仙社 會中福利 和區安活 中心	西正里中 安路65號 1里中山 50號	張仁萍 楊盛恩		李新福	
甲仙區東安里	73	179	甲仙社 會中福利 和區安活 中心	西正里中 安路65號 1里中山 50號	張仁萍 楊盛恩		游新儀	
甲仙區關山里	59	144	甲仙社 會中福利 和區安活 中心	西正里中 安路65號 1里中山 50號	張仁萍 楊盛恩		林欣鄱	

水災危險潛勢地區(鄉鎮市區-村里)	保全戶數	保全人數	避難處所	避難所地址	避難所聯絡人	難聯絡電話	村里長(撤離通報)	聯絡電話
			中心					
杉林區木梓里	21	21	大愛園活動中心	大愛里 47 大號	朱柏松		林同德	
杉林區-集來里	12	21	大愛園活動中心	大愛里 47 大號	朱柏松		陳源龍	
岡山區台上里	1	2	岡山區老人活動中心	壽天路 66 壽號	林登瑞		李金本	
岡山區白米里	8	10	岡山區老人活動中心	壽天路 66 壽號	林登瑞		曾詠妮	
岡山區石潭里	2	3	岡山區老人活動中心	壽天路 66 壽號	林登瑞		廖壹正	
岡山區和平里	3	4	岡山區老人活動中心	壽天路 66 壽號	林登瑞		葉春蘭	
岡山區信義里	1	1	岡山區老人活動中心	壽天路 66 壽號	林登瑞		許國慶代理	
岡山區後協里	2	2	岡山區老人活動中心	壽天路 66 壽號	林登瑞		劉榮彪	
岡山區為隨里	3	3	岡山區老人活動中心	壽天路 66 壽號	林登瑞		曾三祈	
岡山區嘉興里	1	1	岡山區老人活動中心	壽天路 66 壽號	林登瑞		孫三福	
岡山區福興里	2	3	岡山區老人活動中心	壽天路 66 壽號	林登瑞		何進柱	
岡山區劉厝里	8	9	岡山區老人活動中心	壽天路 66 壽號	林登瑞		劉松森	
岡山區潭底里	1	1	岡山區老人活動中心	壽天路 66 壽號	林登瑞		陳勝傑	
林園區中汕里	6	6	汕尾活動中心	林園區北汕二路 53 巷 35 號	葉力禎		中汕里黃國發	
林園區中芸里	1	1	汕尾活動中心	林園區北汕二路 53 巷 35 號	葉力禎		中芸里謝樹來	
林園區中門里	2	2	汕尾活動中心	林園區北汕二路 53 巷 35 號	葉力禎		中門里蘇成	
林園區中厝里	1	1	林園區行政中心	林園區王公路 1 號	高瓊茹		中厝里劉誌華	
林園區五福里	1	2	林園區行政中心	林園區王公路 1 號	高瓊茹		五福里洪長	

水災危險潛勢地區(鄉鎮市區-村里)	保全戶數	保全人數	避難處所	避難所地址	避難所聯絡人	難聯絡電話	村里長(撤離通報)	聯絡電話
			心				月珍	
林園區仁愛里	3	3	林園區行政中心	林園區王公路1號	高瓊茹		仁愛里呂長繼承	
林園區文賢里	4	4	林園區行政中心	林園區王公路1號	高瓊茹		文賢里黃三元	
林園區北汕里	6	6	汕尾活動中心	林園區北汕二路53巷35號	葉力禎		北汕里劉新發	
林園區西汕里	1	1	汕尾活動中心	林園區北汕二路53巷35號	葉力禎		西汕里邱鐘城	
林園區西溪里	1	1	汕尾活動中心	林園區北汕二路53巷35號	葉力禎		西溪里李文通	
林園區東汕里	5	5	汕尾活動中心	林園區北汕二路53巷35號	葉力禎		東汕里王福成	
林園區林家里	4	4	林園區行政中心	林園區王公路1號	高瓊茹		林家里林明田	
林園區頂厝里	2	2	林園區行政中心	林園區王公路1號	高瓊茹		頂厝里陳碧對	
林園區港嘴里	1	1	汕尾活動中心	林園區北汕二路53巷35號	葉力禎		港嘴里蔡長明興	
林園區溪州里	1	1	林園區行政中心	林園區王公路1號	高瓊茹		溪州里曾春枝	
林園區鳳芸里	1	1	汕尾活動中心	林園區北汕二路53巷35號	葉力禎		鳳芸里黃正忠	
林園區廣應里	1	1	林園區行政中心	林園區王公路1號	高瓊茹		廣應里謝長平成	
林園區潭頭里	8	8	林園區行政中心	林園區王公路1號	高瓊茹		潭頭里劉建德	
林園區龔厝里	9	9	林園區行政中心	林園區王公路1號	高瓊茹		龔厝里龔長芳生	
阿蓮區玉庫里	30	35	中路國小(備用)	阿蓮區中路272號	王靖雅		里長鄭明聰	
阿蓮區玉庫里	30	35	阿蓮國中(備用)	阿蓮區民生路178號	孫慶彰		里長鄭明聰	
阿蓮區玉庫里	30	35	復安國小(備用)	阿蓮區復安里167號	王東波		里長鄭明聰	
阿蓮區-玉庫里	30	35	阿蓮區公所	阿蓮區民生路94號	侯乃榕/李坤		鄭明聰	

水災危險潛勢地區(鄉鎮市區-村里)	保全戶數	保全人數	避難處所	避難所地址	避難所聯絡人	難聯絡電話	村里長(撤離通報)	聯絡電話
			樓會議室		林			
阿蓮區南蓮里	1	1	阿蓮區公所會議室	阿蓮區民生路 94 號	侯乃榕 / 李坤林		林首相	
前金區社西里	120	250	高雄女中	前金區五福三路 122 號	林香吟		薛寶琴	
前金區後金里	100	200	前金國中	前金區六合二路 278 號	蔡月梅		施瑞清	
前金區新生里	150	300	前金國中	前金區六合二路 278 號	蔡月梅		康文展	
前鎮區興化里	10	10	興仁國中	德昌路 345 號	徐東弘		朱蘇來 蔭	
前鎮區興仁里	39	39	興仁國中	德昌路 345 號	徐東弘		張秋敏	
前鎮區興邦里	10	10	興仁國中	德昌路 345 號	徐東弘		薛文龍	
前鎮區前鎮里	36	36	興仁國中	德昌路 345 號	徐東弘		朱至芳	
前鎮區鎮東里	20	20	興仁國中	德昌路 345 號	徐東弘		蔡川士	
前鎮區鎮榮里	23	23	興仁國中	德昌路 345 號	徐東弘		黃士誠	
前鎮區鎮昌里	9	9	興仁國中	德昌路 345 號	徐東弘		涂明鏡	
前鎮區鎮海里	71	71	興仁國中	德昌路 345 號	徐東弘		蔡葉珍 妮	
前鎮區鎮陽里	17	17	興仁國中	德昌路 345 號	徐東弘		鄭蔡秀 燕	
前鎮區鎮中里	13	13	興仁國中	德昌路 345 號	徐東弘		楊征男	
前鎮區鎮北里	24	24	興仁國中	德昌路 345 號	徐東弘		許昭福	
前鎮區草衙里	14	14	前鎮國中	新衙路 17 號	吳靜宜		李忠正	
前鎮區明孝里	34	34	前鎮國中	新衙路 17 號	吳靜宜		蕭玩玉	
前鎮區明正里	9	9	前鎮國中	新衙路 17 號	吳靜宜		王春茂	
前鎮區明禮里	10	10	前鎮國中	新衙路 17 號	吳靜宜		莊志明	
前鎮區明義里	20	20	前鎮國中	新衙路 17 號	吳靜宜		林秋文	
前鎮區明道里	21	21	前鎮國中	新衙路 17 號	吳靜宜		王進亨	
前鎮區仁愛里	17	17	前鎮國中	新衙路 17 號	吳靜宜		楊朝雄	
前鎮區德昌里	37	37	前鎮國中	新衙路 17 號	吳靜宜		李美珍	

水災危險潛勢地區(鄉鎮市區-村里)	保全戶數	保全人數	避難處所	避難所地址	避難所聯絡人	難聯絡電話	村里長(撤離通報)	聯絡電話
前鎮區平等里	27	27	前鎮國中	新衙路 17 號	吳靜宜		施長欽	
前鎮區平昌里	20	20	前鎮國中	新衙路 17 號	吳靜宜		高琅璋	
前鎮區信德里	13	13	前鎮國中	新衙路 17 號	吳靜宜		李竣帆	
前鎮區信義里	38	38	前鎮國中	新衙路 17 號	吳靜宜		魏伯曆	
美濃區瀾濃里	6	13	美濃區公所	合和里美 中路 260 號	里幹事 張靜美		里長劉 和昌	
美濃區泰安里	27	58	美濃區公所	合和里美 中路 260 號	里幹事 邱菊珍		里長劉 國松	
美濃區合和里	100	500	美濃國中	合和里中 正路一段 191 號	里幹事 朱庭儀		里長林 作松	
美濃區清水里	50	200	中壇國小	忠孝路一 段 19 號	里幹事 鍾宜清		里長黃 森文	
美濃區德興里	2	12	老人活動中心	中正路二 段 351 號	里幹事 羅文雄		里長黃 建雄	
美濃區中圳里	2	28	中圳社區活動中心	福美路 73 巷 8 號	里幹事 林美枝		里長黃 其添	
美濃區東門里	3	8	美濃區公所	合和里美 中路 260 號	里幹事 林美枝		里長羅 文俊	
美濃區獅山里	5	5	美濃區公所	合和里美 中路 260 號	里幹事 黃蓉		里長鍾 明福	
美濃區廣林里	11	36	美濃區公所	合和里美 中路 260 號	里幹事 林美惠		里長傅 兆鎮	
美濃區福安里	1	1	美濃區公所	合和里美 中路 260 號	里幹事 朱富景		里長古 能魁	
美濃區廣德里	2	12	美濃區公所	合和里美 中路 260 號	里幹事 劉昀錫		里長楊 興雲	
美濃區龍肚里	1	9	美濃區公所	合和里美 中路 260 號	里幹事 林美惠		里長朱 耀昌	
苓雅區正大里	1	1	苓雅區中正國民小學	苓雅區輔 仁路 100 號	吳軒銘 陳佳鈺 鄭曉敏		陳文隆	
苓雅區正言里	1	1	苓雅區中正國民小學	苓雅區輔 仁路 100 號	吳軒銘 陳佳鈺 鄭曉敏		古金川	
苓雅區林靖里	15	17	苓雅區福東國民小學	苓雅區福 德三路 96 號	楊祐綸 陳柏村		蔡溫怡	
苓雅區苓昇里	1	1	苓雅區成功國民小學	苓雅區華 新街 59 號	羅永和		劉景裕	
苓雅區普天里	2	2	苓雅區五權國民小學	苓雅區三 多二路 100 號	古振宏 莊筆萌		柳信雄	
苓雅區福地里	1	1	苓雅區福康國民小學	苓雅區漢 陽街 17 號	黃顯章 柯維倫		蘇朝星	
苓雅區福壽里	1	1	苓雅區福東國民小學	苓雅區福 德三路 96 號	楊祐綸 陳柏村		郭寬洲	

水災危險潛勢地區(鄉鎮市區-村里)	保全戶數	保全人數	避難處所	避難所地址	避難所聯絡人	難聯絡電話	村里長(撤離通報)	聯絡電話
			民小學	號				
茄萣區福德里	3	3	砂崙國小	茄萣區文化路81號	薛鴻輝		陳茂生	
茄萣區萬福里	3	3	砂崙國小	茄萣區文化路81號	薛鴻輝		蘇永南	
茄萣區嘉賜里	3	3	茄萣國小	茄萣區茄萣路二段307號	陳冠助		葉宏信	
茄萣區嘉樂里	8	8	茄萣國小	茄萣區茄萣路二段307號	陳冠助		曾泰平	
茄萣區嘉泰里	2	2	茄萣國小	茄萣路二段307號	陳冠助		鄭君男	
茄萣區嘉福里	3	3	茄萣國小	茄萣區茄萣路二段307號	陳冠助		鄭詠筌	
茄萣區和協里	1	1	茄萣國小	茄萣區茄萣路二段307號	陳冠助		吳進發	
茄萣區嘉定里	2	2	老人活動中心	茄萣區忠孝街29號	李燕華		歐清信	
茄萣區保定里	2	2	老人活動中心	茄萣區忠孝街29號	李燕華		郭淑芬	
茄萣區光定里	2	2	老人活動中心	茄萣區忠孝街29號	李燕華		林義郎	
茄萣區吉定里	1	1	老人活動中心	茄萣區忠孝街29號	李燕華		薛賢成	
茄萣區崎漏里	2	2	成功國小	茄萣區成功路1號	洪偉哲		邱美麗	
梓官區中崙里	3	3	梓官區公所/梓官國中	梓官路258號/中學路71號	楊珮珍/許桃/景隆		歐樹發	
梓官區梓信里	3	3	梓官區公所/梓官國中	梓官路258號/中學路71號	楊珮珍/許桃/景隆		蘇上火	
梓官區梓義里	0	0	梓官區公所/梓官國中	梓官路258號/中學路71號	楊珮珍/許桃/景隆		陳榮富	
梓官區梓和里	1	1	梓官區公所/梓官國中	梓官路258號/中學路71號	楊珮珍/許桃/景隆		姜志豪	
梓官區典寶里	0	0	梓官區公所/梓官國中	梓官路258號/中學路71號	楊珮珍/許桃/景隆		洪文清	

水災危險潛勢地區(鄉鎮市區-村里)	保全戶數	保全人數	避難處所	避難所地址	避難所人	難聯絡電話	村里長(撤離通報)	聯絡電話
梓官區智蚵里	0	0	梓官區公所/梓官國中	梓官路 258 號/中學路 71 號	楊珮珍 許秀黃 桃景隆		黃文讚	
梓官區信蚵里	1	1	梓官區公所/梓官國中	梓官路 258 號/中學路 71 號	楊珮珍 許秀黃 桃景隆		黃新長	
鳥松區大竹里	2	10	老人活動中心區公所	仁德路 11 號 中正路 98 號	王綉蔚 課林洪 課員基		蔡里長 榮瑞	
鳥松區大華里	1	1	大華國文區公所	大華路 200 號 大埤路 31 號 中正路 98 號	謝志偉 主聶松齡 主林洪基 課員基		蔡里長 美蘭	
鳥松區仁美里	1	1	老人活動中心區公所	仁德路 11 號 學堂路 2 號 中正路 98 號	王綉蔚 課盧洪 組林洪 課員基		潘里長 麗玉	
鳥松區埜埔里	3	44	仁美國鳥松區公所	學堂路 2 號 松埔北巷 5 號 中正路 98 號	盧立德 組林睦 組林洪 課員基		蔡里長 財旺	
鳥松區鳥松里	3	3	鳥松區公所/鳥松國小/鳥松高中	中正路 98 號 文前路 32 號 大埤路 31 號	林洪基 課古展 組聶松齡 主任		謝里長 唐欽	
鳥松區華美里	0	0	仁美國鳥松區公所	學堂路 2 號 中正路 98 號	盧立德 組林洪 課員基		邱里長 滄來	
鳥松區夢裡里	1	1	鳥松區公所/鳥松國小/鳥松國中	中正路 98 號 文前路 32 號 松埔北巷 5 之 1 號	林洪基 課古展 組林睦 組員長		陳里長 萬丁	
湖內區大湖里	1	2	大小湖區公所	民權路 2 號	胡儷瓊		大湖里 洪添謀	
湖內區公館里	5	6	湖內區國民小學	保生路 103 號	陳信捷		葉厝里 葉進昌	
湖內區太爺里	3	4	立湖內區公所	中山路二	史榮美		太爺里	

水災危險潛勢地區(鄉鎮市區-村里)	保全戶數	保全人數	避難處所	避難所地址	避難所聯絡人	難聯絡電話	村里長(撤離通報)	聯絡電話
			國民中學	段 63 號			蘇宗傑	
湖內區田尾里	4	4	大小湖國	湖內區民權路 2 號	謝邱影		謝邱影	
湖內區海埔海山劉家里	6	6	湖內區海埔國民小學	忠孝街 256 號	陳定國		海埔里杜丙戌	
湖內區湖內里	2	2	大小湖國	民權路 2 號	胡儷瓊		大湖里洪添謀	
湖內區逸賢里	1	1	中正堂	中正路二段 77 號	洪鈺瑛		逸賢里長林秀卿	
湖內區葉厝里	6	6	湖內區明宗國民小學	保生路 103 號	陳信捷		葉厝里葉進昌	
新興區文昌里	25	25	信義國小	新興區中正三路 32 號	總務主任		杜焯烈	
新興區光耀里	37	37	信義國小	新興區中正三路 32 號	總務主任		張水盛	
新興區南港里	49	49	七賢國小	新興區中東里 26 鄰七賢一路 393 號	總務主任		陳福明	
新興區建華里	11	11	七賢國小	新興區中東里 26 鄰七賢一路 393 號	總務主任		吳文欽	
新興區建興里	6	6	七賢國小	新興區中東里 26 鄰七賢一路 393 號	總務主任		薛富升	
新興區開平里	41	41	信義國小	新興區中正三路 32 號	總務主任		陳朝居	
新興區新江里	14	14	七賢國小	新興區中東里 26 鄰七賢一路 393 號	總務主任		王金龍	
新興區德生里	28	28	高雄高商	新興區五福二路 3 號	總務主任		吳三雄	
新興區興昌里	27	27	信義國小	新興區中正三路 32 號	總務主任		黃少嫻	
楠梓區中陽里	1	1	楠梓區公所	楠梓新路 264 號	吳淑惠		李添發	
楠梓區五常里	1	1	楠陽國民小學	楠陽路 100 號	韋淑美		曾榮璋	
楠梓區光輝里	3	3	莒光國小	後昌路 842 號	校方防災業務承辦人員		濮懿範	
楠梓區建昌里	2	2	右昌國	加昌路 910	陳瑞鴻		曾讚義	

水災危險潛勢地區(鄉鎮市區-村里)	保全戶數	保全人數	避難處所	避難所地址	避難所聯絡人	難聯絡電話	村里長(撤離通報)	聯絡電話
			民小學	號				
楠梓區清豐里	1	1	楠梓高級中學	清豐路 19 號	郝靜宜		劉曜陞	
楠梓區盛昌里	1	1	右昌國民中學	盛昌街 161 號	黃永璋		李再生	
楠梓區莒光里	4	5	莒光國小	後昌路 842 號	校方防災業務承辦人員		柯麗枝	
楠梓區惠豐里	3	3	楠梓區公所	楠梓新路 264 號	吳淑惠		張翼麟	
楠梓區隆昌里	1	1	宏昌里聯合活動中心	後昌路 960 巷 19 號	吳淑惠		蔡淑貞	
楠梓區興昌里	1	1	國民中學	德民路 1010 號	王東進		藍李九寶	
路竹區甲北里	1	1	樹人管理專科學校活動中心	路竹區甲里環球路 452 號	黃新德技佐		王文梁	
路竹區甲北里	1	1	樹人管理專科學校活動中心	路竹區甲里環球路 452 號	黃新德技佐		王文梁	
路竹區頂寮里	1	1	路竹區國民小學	竹滬里成功路 2 號	許錦祥組長		黃居賢	
鼓山區厚生里	27	27	九如國小	九如四路 763 號	總務主任		歐瑞清	
鼓山區雄峰里	21	13	內惟國小	內惟路 73 號	總務主任		蘇柏銓	
鼓山區麗興里	13	21	鼓山國小	臨海二路 50 號	總務主任		王進益	
旗山區大德里	1	1	旗山中	中學路 42 號	曾慶義		吳志詳	
旗山區湄洲里	1	1	旗山小	華中街 44 號	陳聖允		陳美莉	
旗山區瑞吉里	1	1	鼓山小	延平一路 111 號	游俊樺		曾雅芬	
旗山區新光里	3	4	溪洲小	旗南二路 126 號	陳峯翔		莫順榮	
旗山區南洲里	6	8	溪洲小	旗南二路 126 號	蘇添發		莫順榮	
旗山區廣福里	12	32	旗尾小	延平二路 19 號	陳俊吉		張字榮	
旗山區東平里	1	1	旗尾小	延平二路 19 號	石正忠		張字榮	
旗山區大林里	1	1	圓潭國	旗甲路三	莊柏松		石宗宏	

水災危險潛勢地區(鄉鎮市區-村里)	保全戶數	保全人數	避難處所	避難所地址	避難所聯絡人	難聯絡電話	村里長(撤離通報)	聯絡電話
			小	段 179 號				
旗山區圓富里	1	1	圓富國中	旗甲路二段 609 號	歐忠更		楊振明	
旗山區南勝里	14	32	嶺口國小	龍文巷 30 號	廖宗吉		侯一欣	
旗山區大山里	1	1	溪洲國小	旗南二路 126 號	柯飛虎		莫順榮	
旗山區鯤洲里	1	1	溪洲國小	旗南二路 126 號	柯文化		莫順榮	
旗山區竹峰里	1	1	旗山國小	華中街 44 號	郭信東		陳美莉	
旗山區中寮里	1	1	溪洲國小	旗南二路 126 號	洪萬祥		莫順榮	
旗山區上洲里	1	3	溪洲國小	旗南二路 126 號	柯瑞斌		莫順榮	
旗津區南汕里	0	0	旗津中洲國小	旗津區中洲二路 207 號	蔡明議		蔡明議	
旗津區安順里	1	1	中洲國小	旗津區旗津三路 275 號	莊武益		莊武益	
鳳山區一甲里	18	18	正義國小	鳳山區南昌街 55 號	總務處陳其煌		蘇志明	
鳳山區三民里	5	5	鳳山區公所	鳳山區公所經武路 30 號	鳳山區公所社會課吳聖文		黃榮貴	
鳳山區中正里	1	1	鳳山國中	鳳山區中山東路 227 號	總務處錢志強		鄒家駿	
鳳山區中榮里	11	11	中崙國中	鳳山區中崙二路 487 號	總務處陳俊呈		郭政吉	
鳳山區文山里	4	4	文德國小	鳳山區文衡路 356 號	總務處王寅榕		黃惠玲	
鳳山區文英里	1	2	文德國小	鳳山區文衡路 356 號	總務處王寅榕		鄭鴻章	
鳳山區文華里	4	4	文華國小	鳳山區文化路 52 號	總務處廖永宏		張嘉玲	
鳳山區文福里	2	2	文華國小	鳳山區文化路 52 號	總務處廖永宏		余世善	
鳳山區北門里	6	6	鎮北國小	鳳山區鳳北路 170 號	總務處王玫瑰		謝秀霞	
鳳山區正義里	3	3	正義國小	鳳山區南昌街 73 號	總務處陳其煌		鄭曜東	
鳳山區生明里	6	6	誠正國小	鳳山區黃埔新村校巷 78 號	總務處陳國勝		郭清竹	
鳳山區光明里	2	2	鳳山區公所	鳳山區公所經武路 30 號	鳳山區公所社會課吳聖文		王俊富	
鳳山區成功里	2	2	鳳山國中	鳳山區中	總務處		鄭美玉	

水災危險潛勢地區(鄉鎮市區-村里)	保全戶數	保全人數	避難處所	避難所地址	避難所聯絡人	難聯絡電話	村里長(撤離通報)	聯絡電話
			小	山路 231 號	李一峰			
鳳山區協和里	2	2	鳳山國小	鳳山區中山路 231 號	總務處李一峰		林建良	
鳳山區和德里	3	3	鳳山國小	鳳山區光華東路 100 號	總務處周采芃		吳金池	
鳳山區和興里	3	3	鳳山國小	鳳山區光華東路 100 號	總務處周采芃		林永森	
鳳山區忠義里	4	4	中山國小	鳳山區光復路一段 120 巷 8 號	總務處王寅榕		李朝清	
鳳山區東門里	1	1	中正國小	鳳山區勝利路 2 號	總務處李蕙伶		吳同原	
鳳山區武松里	1	1	鎮北國小	鳳山區鳳北路 170 號	總務處王玫瓔		戴惠敏	
鳳山區武慶里	1	1	新甲國小	鳳山區新富路 255 號	總務處劉啟新		林振隆	
鳳山區保安里	2	2	鳳翔國中	鳳山區保義街 100 號	總務處陳榮輝		謝昆政	
鳳山區南和里	3	3	南成國小	鳳山區南和街 101 號	總務處陳亮仔		李錦珠	
鳳山區南興里	2	2	鳳山區公所	鳳山區公所經武路 30 號	鳳山區公所課吳聖文		廖春花	
鳳山區海光里	4	4	瑞興國小	鳳山區博愛路 271 號	總務處謝明益		廖國誌	
鳳山區國光里	2	2	忠孝國小	鳳山區新富路 630 號	總務處柯佳儀		呂岳霖	
鳳山區國泰里	4	4	忠孝國小	鳳山區新富路 630 號	總務處柯佳儀		黃昭清	
鳳山區曹公里	1	1	曹公國小	鳳山區曹公路 6 號	總務處蕭伯昌		翁國忠	
鳳山區善美里	17	17	五甲國中	鳳山區龍成路 111 號	總務處崔偉凡		蔡瑞勳	
鳳山區富甲里	2	2	五甲國中	鳳山區龍成路 111 號	總務處崔偉凡		王筱銜	
鳳山區富榮里	1	1	南成國小	鳳山區南和街 101 號	總務處陳亮仔		郭登臨	
鳳山區新泰里	2	2	新甲國小	鳳山區新富路 255 號	總務處劉啟新		林振亮	
鳳山區新富里	2	2	忠孝國中	鳳山區國泰路二段 81 號	總務處林彥妙		李金福	
鳳山區誠智里	3	3	鳳山國中	鳳山區中山東路 227 號	總務處錢志強		黃桂花	
鳳山區誠德里	3	3	鳳山國中	鳳山區中山東路 227 號	總務處錢志強		陳世寶	
鳳山區過埤里	3	3	過埤國小	鳳山區過埤路 176 號	總務處李敏		莫尚忠	

水災危險潛勢地區(鄉鎮市區-村里)	保全戶數	保全人數	避難處所	避難所地址	避難所聯絡人	難聯絡電話	村里長(撤離通報)	聯絡電話
鳳山區福興里	6	6	福誠國小	鳳山區忠誠路145號	總務處黃志弘		鄭陳麗珠	
鳳山區鳳崗里	5	5	基督教鳳山長老教會	鳳山區中正路172號	林靜花		董錦慧	
鳳山區縣口里	1	1	鳳山國小	鳳山區中山路231號	總務處李一峰		洪敏川	
鳳山區縣衙里	2	2	鳳山區公所	鳳山區公所經武路30號	鳳山區公所課吳聖文		王玲雅	
鳳山區興中里	2	2	鳳山國小	鳳山區中山路231號	總務處李一峰		林天財	
鳳山區鎮北里	2	2	鎮北國小	鳳山區鳳北路170號	總務處王玫瓊		趙志成	
鳳山區鎮東里	3	3	大東國小	大東國小鳳山區東一路1號	總務處賴麗華		張簡裕芳	
鳳山區鎮南里	2	2	五甲國中	鳳山區龍成路111號	總務處崔偉凡		楊三吉	
橋頭區橋頭里	1	1	橋頭國小	橋頭區樹德路200號	林俊龍		余美蓮	
橋頭區橋南里	0	0	橋頭區公所大樓	橋頭里隆豐路1號	蘇道明		蘇道明	
橋頭區筆秀里	3	3	橋頭國小	橋頭區樹德路200號	林俊龍		詹嘉郁	
橋頭區中崎里	1	1	橋頭區公所大樓	橋頭里隆豐路1號	蘇招治		蘇招治	
橋頭區德松里	1	1	橋頭國小	橋頭區樹德路200號	林俊龍		何東喜	
橋頭區東林里	2	2	五林國小	橋頭區東林里五林路160號	李蕙君		陸見青	
橋頭區西林里	4	4	五林國小	橋頭區東林里五林路160號	李蕙君		吳建豐	
橋頭區芋寮里	0	0	五林國小	橋頭區東林里五林路160號	李蕙君		傅壽勝	
橋頭區頂鹽里	1	1	甲圍國小	橋頭區甲昌北路250號	劉文斌		顏家進	
橋頭區甲北里	0	0	甲圍國小	橋頭區甲昌北路250號	黃德信		李林足素	
橋頭區新莊里	2	2	仕隆國小	橋頭區仕隆里進校巷16號	林燕文		許同意	
橋頭區白樹里	2	2	橋頭國小	橋頭區樹德路200號	林俊龍		戴寬和	

水災危險潛勢地區(鄉鎮市區-村里)	保全戶數	保全人數	避難處所	避難所地址	避難所聯絡人	難聯絡電話	村里長(撤離通報)	聯絡電話
橋頭區仕隆里	0	0	橋頭區公所大禮堂	橋頭里隆豐路1號	馬輝記		馬輝記	
橋頭區仕和里	0	0	橋頭區公所大禮堂	橋頭里隆豐路1號	朱高成		朱高成	
燕巢區角宿里(海成社區)	6	12	燕巢區民眾活動中心(第二優先開設)	南燕里中興路427號	陳玉案		莊坤仁	
燕巢區角宿里(海成社區)	6	12	燕巢區公所(第一優先開設)	安招里中安路1號	陳玉案		莊坤仁	
燕巢區角宿里(海成社區)	6	12	燕巢國中(備用)	南燕里中興路267號	庶務組黃碧瑞		莊坤仁	
彌陀區文安里	6	6	彌陀區公所	彌陀區中華路4號	歐劍君		李泰山	
彌陀區南寮里	4	5	彌陀區公所	彌陀區中華路4號	歐劍君		吳宏桂	
彌陀區海尾里	3	8	彌陀區公所	彌陀區中華路4號	歐劍君		林志強	
彌陀區潔底里	1	1	彌陀區公所	彌陀區中華路4號	歐劍君		孫萬賜	
彌陀區彌仁里	2	3	彌陀區公所	彌陀區中華路4號	歐劍君		梁天賞	
彌陀區彌陀里	4	5	彌陀區公所	彌陀區中華路4號	歐劍君		林煌陸	
彌陀區彌靖里	2	3	彌陀國小	彌陀區中正路213號	蔡志華		吳志強	
彌陀區舊港里	9	12	彌陀區公所	彌陀區中華路4號	歐劍君		吳風慶	
鹽埕區中山里	622	1324	鹽埕國中	鹽埕區新樂街46號	王俊哲		易明忠	
鹽埕區光明里	811	1542	光榮國小	鹽埕區大智路150號	郭人瑞		葛吉雄	
鹽埕區江西里	494	1154	鹽埕國小	鹽埕區五福路183號	陳昭治		鄭錫國	
鹽埕區府北里	1212	2227	鹽埕國中	鹽埕區新樂街46號	王俊哲		林傳富	
鹽埕區教仁里	946	2172	光榮國小	鹽埕區大智路150號	郭人瑞		高陳文玲	
鹽埕區港都里	547	1177	鹽埕國小	鹽埕區五福路183號	陳昭治		邱誌雲	
鹽埕區藍橋里	602	1457	鹽埕國中	鹽埕區新樂街46號	王俊哲		陳本興	

二、防汛器材運用流程

(一) 掌握防汛器材資訊

掌握轄區市各局處及各區公所、第六、七河川局及相關單位之防汛器材資源，製作高雄市防汛器材資源表(附錄七)，俾利有效調度或申請支援；並依防汛器材運用流程圖(圖 3-2)或視水情現況辦理防汛器材整備及防汛搶險事宜。

(二) 防汛器材運用流程：

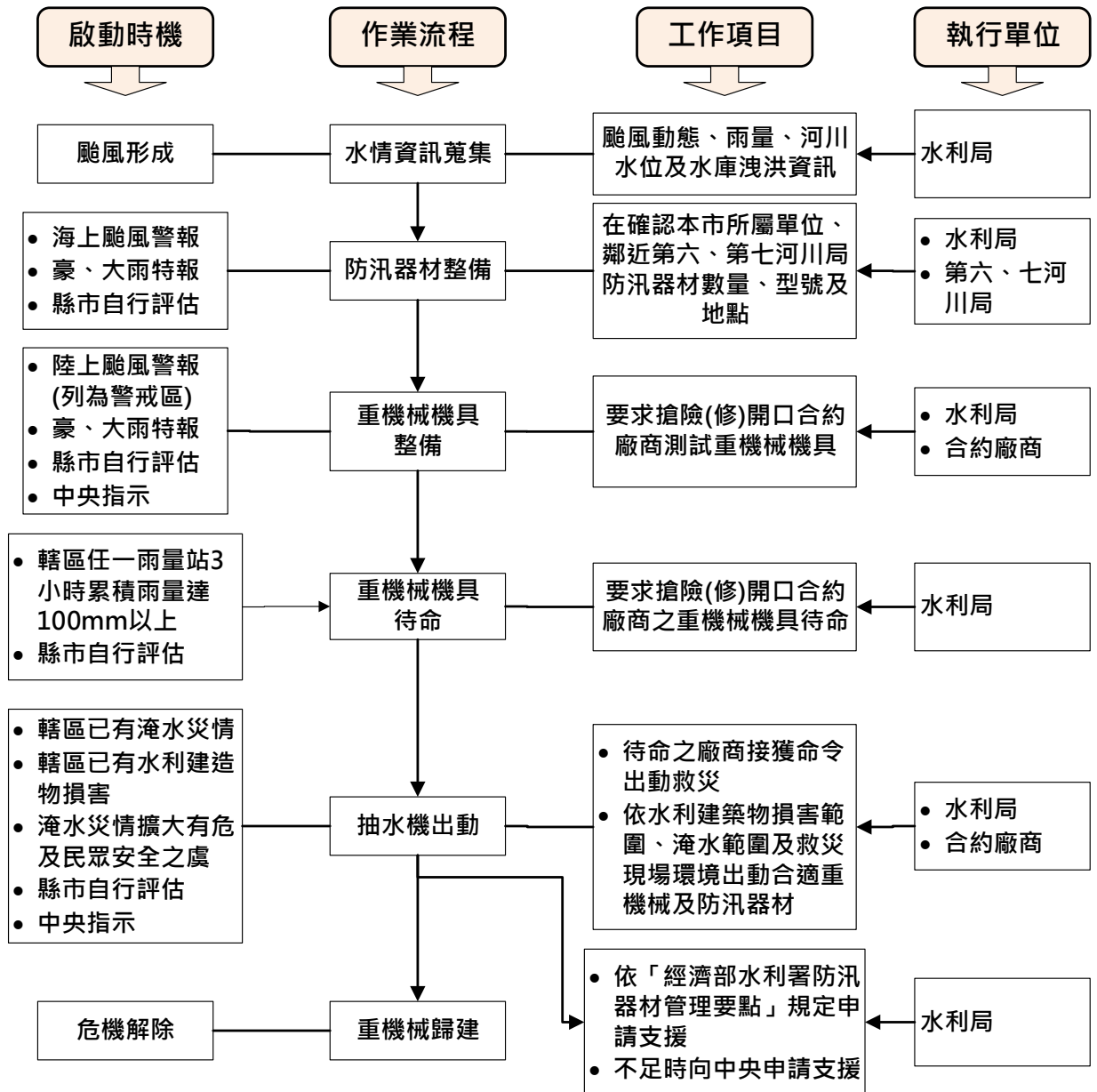


圖 3-2、防汛器材運用流程圖

三、移動式抽水機運用流程

(一) 移動式抽水機預佈及調度

依「水災危險潛勢地區保全計畫表」所列水災危險潛勢地區，將本市與各區公所實際控管運用之大、中、小型移動式抽水機進行預佈（表 3-1）及依實際水情作彈性調度，並擬定移動式抽水機運用流程圖（圖 3-3），俾於災時有效執行抽排除淹（積）水。

掌握臨近第六、七河川局實際控管運用之大型移動式抽水機資訊，以製作河川局移動式抽水機聯絡表（附錄八），有支援需求時並依移動式抽水機運用流程圖申請支援（附錄九）。

表 3-1、移動式抽水機預佈表

保全地區	抽水機編號	管理單位	保管人	抽水機預佈地點
三民區	#1(無鉛汽油/引擎式)	三民區公所		三民區公所行政大樓 1 樓
三民區	#2(無鉛汽油/引擎式)	三民區公所		三民區公所行政大樓 1 樓
三民區	#1(插電式/110V)	三民區公所		三民區公所行政大樓 1 樓
三民區	#2(插電式/110V)	三民區公所		三民區公所行政大樓 1 樓
三民區	#3(插電式/110V)	三民區公所		三民區公所行政大樓 1 樓
三民區	#4(插電式/110V)	三民區公所		三民區公所行政大樓 1 樓
三民區	#5(插電式/110V)	三民區公所		三民區公所行政大樓 1 樓
三民區	#6(插電式/110V)	三民區公所		三民區公所行政大樓 1 樓
三民區	#7(插電式/110V)	三民區公所		三民區公所行政大樓 1 樓
三民區	#8(插電式/110V)	三民區公所		三民區公所行政大樓 1 樓
三民區	#9(插電式/110V)	三民區公所		三民區公所行政大樓 1 樓
三民區	#11(插電式/110V)	三民區公所		三民區公所行政大樓 1 樓
大寮區內坑里	3	大寮區公所		內坑里陳厝
大寮區後庄里	7	大寮區公所		後庄里朱伯公祠

保全地區	抽水機編號	管理單位	保管人	抽水機預佈地點
大寮區後庄里	5	大寮區公所		後庄里民族路
大樹區公所停車場	大樹-01	大樹區公所		大樹區公所
大樹區公所停車場	大樹-02	大樹區公所		大樹區公所
大樹區公所停車場	大樹-03	大樹區公所		大樹區公所
小港區	小港-1	小港區公所		小港區公所
小港區	小港-2	小港區公所		小港區公所
小港區	小港-3	小港區公所		小港區公所
小港區鳳源里	小港-4	小港區公所		小港區鳳林抽水站
仁武區中華里	1	仁武區公所		中華里河堤北(南)路
仁武區中華里	2	仁武區公所		中華里河堤北(南)路
內門區	1	內門區公所		內門區公所
左營區	3in	左營區公所		左營區公所 B2
左營區	6in	左營區公所		左營區公所 B2
永安區新港里	需洽高雄市政府水利局	高雄市政府水利局		北溝及公溝排水沿岸
田寮區三和里	立聖-001	立聖營造有限公司		田寮區西德里義民爺廟旁
田寮區大同里	鑫豐-001	鑫豐營造有限公司		田寮區新興里壹參樂園門口
田寮區古亭里	立聖-001	立聖營造有限公司		田寮區西德里義民爺廟旁
田寮區西德里	晉乾-002	晉乾營造有限公司		田寮區大同里田草崙
田寮區南安里	鑫豐-001	鑫豐營造有限公司		田寮區新興里壹參樂園門口
田寮區崇德里	晉乾-001	晉乾營造有限公司		田寮區大同里田草崙
甲仙區	甲仙區-s08	甲仙區公所		全區(機動)
甲仙區大田里	甲仙區-s02	甲仙區公所		大田社區活動中心
甲仙區小林里	甲仙區-s06	甲仙區公所		甲仙區小林里社區
甲仙區西安里	甲仙區-s03	甲仙區公所		甲仙區西安里和南巷
甲仙區和安里	甲仙區-s05	甲仙區公所		甲仙區公所
甲仙區東安里	甲仙區-s07	甲仙區公所		甲仙區東安里元宋太祖宮
甲仙區關山里	甲仙區-s04	甲仙區公所		關山社區活動中心

保全地區	抽水機編號	管理單位	保管人	抽水機預佈地點
甲仙區寶隆里	甲仙區-s01	甲仙區公所		寶隆社區活動中心
岡山區	岡山 1~6 號 (3 英吋)	岡山區公所		岡山區和平公園倉庫
前金區	6 英吋 3 英吋	前金區公所 社經課		前金區
前鎮區	1.5 英吋	前鎮區公所		前鎮區公所倉庫
前鎮區	3 英吋	前鎮區公所		前鎮區公所倉庫
前鎮區	6 英吋	前鎮區公所		前鎮區公所倉庫
美濃區	3 英吋	美濃區公所		美濃區公所車庫
美濃區	6 英吋	美濃區公所		美濃區公所車庫
茂林區	1	高雄市茂林區公所		茂林里一水田
苓雅區	3 英吋	苓雅區公所		苓雅區公所民政課
苓雅區	6 英吋	苓雅區公所		五塊厝關帝殿
梓官區	梓官 03~06	梓官區公所		梓官區公所
茄萣區	高市-08	茄萣區公所		區公所大禮堂
茄萣區	高市-12	茄萣區公所		區公所大禮堂
茄萣區	高市-13	茄萣區公所		區公所大禮堂
鳥松區	1~3	經建課		本所無移動式抽水機預佈，若有需要，機動派工處置。
湖內區劉家里	01、02、 04、05 號	湖內區公所		和平路段(台 17 甲)海山里活動中心附近
湖內區劉家里	01、02、 04、05 號	湖內區公所		中山路一段 380 巷至 402 巷(大湖番茄會社北側)
湖內區劉家里	01、02、 04、05 號	湖內區公所		中山路二段 2 巷太爺工業區全部
湖內區劉家里	01、02、 04、05 號	湖內區公所		中山路二段 60 號仁湖橋引道(TOYOTA 北側)
湖內區劉家里	01、02、 04、05 號	湖內區公所		中正路二段 400 巷曾賀牛排館前面
湖內區劉家里	01、02、 04、05 號	湖內區公所		中正路二段 622 巷(忠興里)附近
湖內區劉家里	01、02、 04、05 號	湖內區公所		忠孝街 110 巷(穎明公司)旁
湖內區劉家里	01、02、 04、05 號	湖內區公所		民族街 372 巷(湖內福德祠至忠孝街口)台糖鐵道

保全地區	抽水機編號	管理單位	保管人	抽水機預佈地點
湖內區劉家里	01、02、04、05 號	湖內區公所		信義路 168-1 號松村燻之味前面
新興區公所	3 英吋	新興區公所		高雄市新興區公所 1 樓後棟倉庫
新興區公所	6 英吋	新興區公所		高雄市新興區公所 1 樓後棟倉庫
旗山區新光抽水站	固定式抽水站	高雄市政府水利局		固定式抽水站
旗山區福安排水站	高市 42	高雄市政府水利局		福安排水站
旗山區福安排水站	高市 43	高雄市政府水利局		福安排水站
旗山區廣福排水站	高市 40	高雄市政府水利局		廣福排水站
旗山區廣福排水站	高市 41	高雄市政府水利局		廣福排水站
旗山區廣福排水站	高市 44	高雄市政府水利局		廣福排水站
旗山區鯤洲抽水站	固定式抽水站	高雄市政府水利局		固定式抽水站
旗津區	3 英吋	旗津區公所		行政中心地下室 B1
旗津區	6 英吋	旗津區公所		行政中心地下室 B1
鳳山區文華里	鳳山 04	鳳山區公所		文華里文化路與建國路週圍沿線
鳳山區忠義里	鳳山 05	鳳山區公所		忠義、忠孝里光復路一段、光復路二段沿線
鳳山區埤頂里	鳳山 03	鳳山區公所		埤頂里建國路一段
鳳山區鳳崗里	鳳山 06	鳳山區公所		鳳崗里鳳明街城隍廟週圍
鳳山區鎮北里	鳳山 02	鳳山區公所		鎮北里鳳仁路 110 巷
鳳山區鎮東里	鳳山 01	鳳山區公所		鎮東、三民里中山路與中山東路旁鳳山溪河堤兩側
橋頭區	橋頭 01、02、17、18 號 (3 英吋)	橋頭區公所		橋頭區公所地下室
燕巢區角宿里海成社區	燕-1(3 英吋) 燕-2(3 英吋)	燕巢區公所		海成社區(約略於海成街、海成南街、海成二街及海成三街等)
鹽埕區全區	鹽-01	鹽埕區公所		本區行政大樓待命
鹽埕區全區	鹽-02	鹽埕區公所		本區行政大樓待命
鹽埕區全區	鹽-03	鹽埕區公所		本區行政大樓待命

保全地區	抽水機編號	管理單位	保管人	抽水機預佈地點
鹽埕區全區	鹽-04	鹽埕區公所		本區行政大樓待命
鹽埕區全區	鹽-05	鹽埕區公所		本區行政大樓待命
鹽埕區全區	鹽-06	鹽埕區公所		本區行政大樓待命

(二) 移動式抽水機運用作業流程

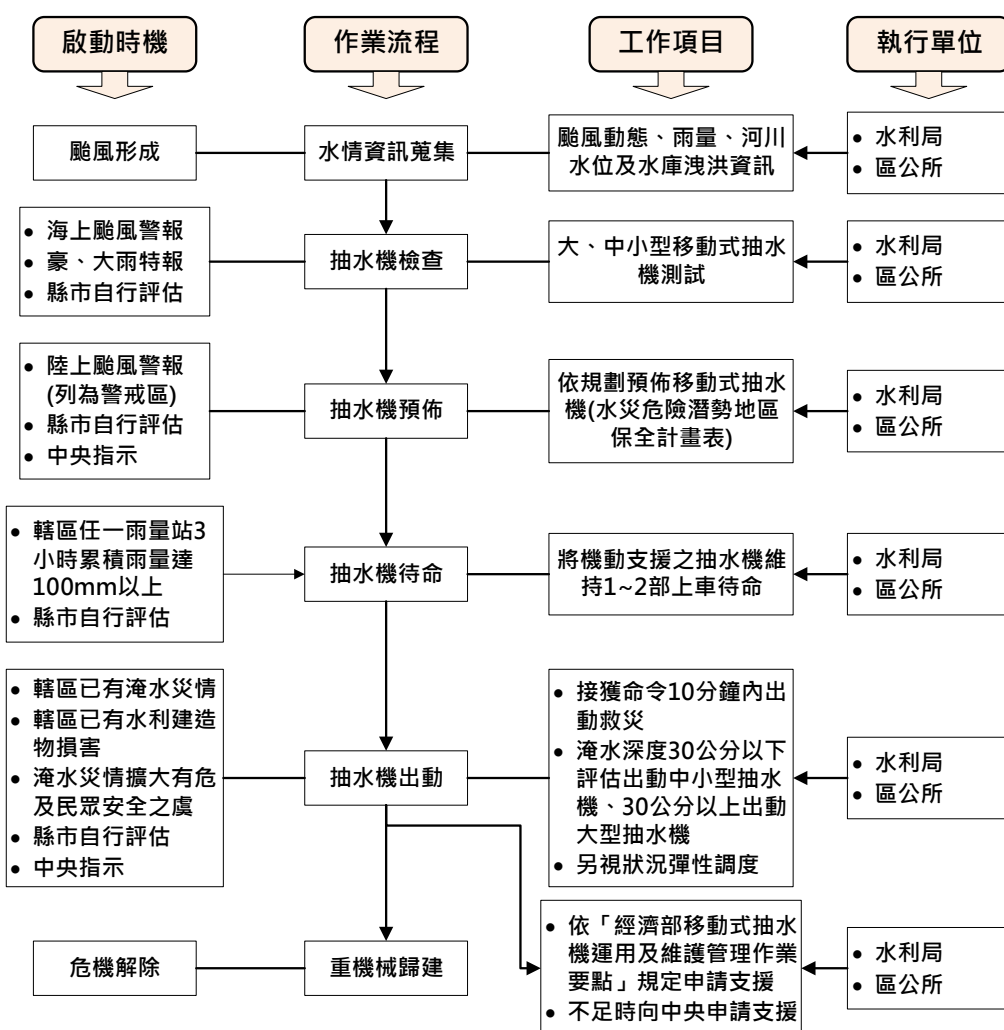


圖 3-3、移動式抽水機運用流程圖

(三) 移動式抽水機增購部分：

本市評估目前自有及水利署調用至縣市之大型移動式抽水機，依易淹水水患地區治理計畫、流域綜合治理計畫治理情形經常性評估尚有不足之抽水機數量，經評估防災應變機動性及擬定完整維護保養計畫者，擬列入增購。

四、疏散撤離作業流程

(一) 疏散撤離作業流程：

依水災危險潛勢地區保全計畫表之水災危險潛勢地區、保全戶(人)數

及疏散避難場所條件，繪製全市各區水災危險潛勢地區疏散避難圖（附錄十），並依經濟部函頒之「水災危險潛勢地區疏散撤離標準作業程序」擬訂疏散撤離作業流程（圖 3-4）及資訊傳遞流程（圖 3-5），俾於水災時有效執行疏散撤離危險地區民眾，減少傷亡。

（二）保全對象及疏散撤離定義

保全對象係單指水災危險潛勢地區內居民，特別是需支援護送之弱勢族群（如長期病患、獨居老人、行動不便、身心障礙等）或居住地下室者均應確實掌握，必要時應優先協助疏散撤離。

疏散撤離係指居民自住處平面疏散撤離至指定安全避難所、親友家，或垂直疏散至自家或同樓層 2 樓以上之安全處所。

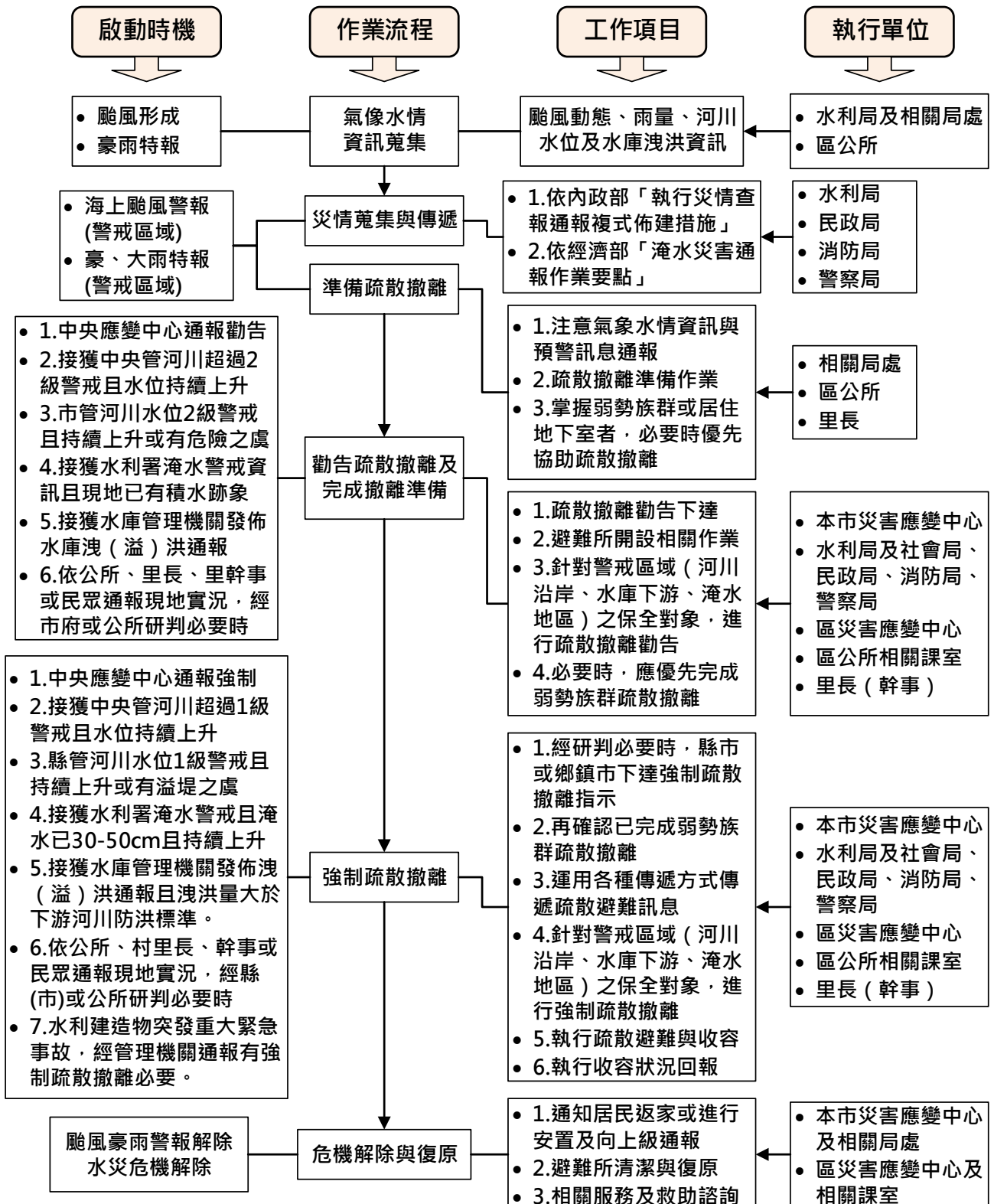


圖 3-4、水災疏散撤離作業流程圖

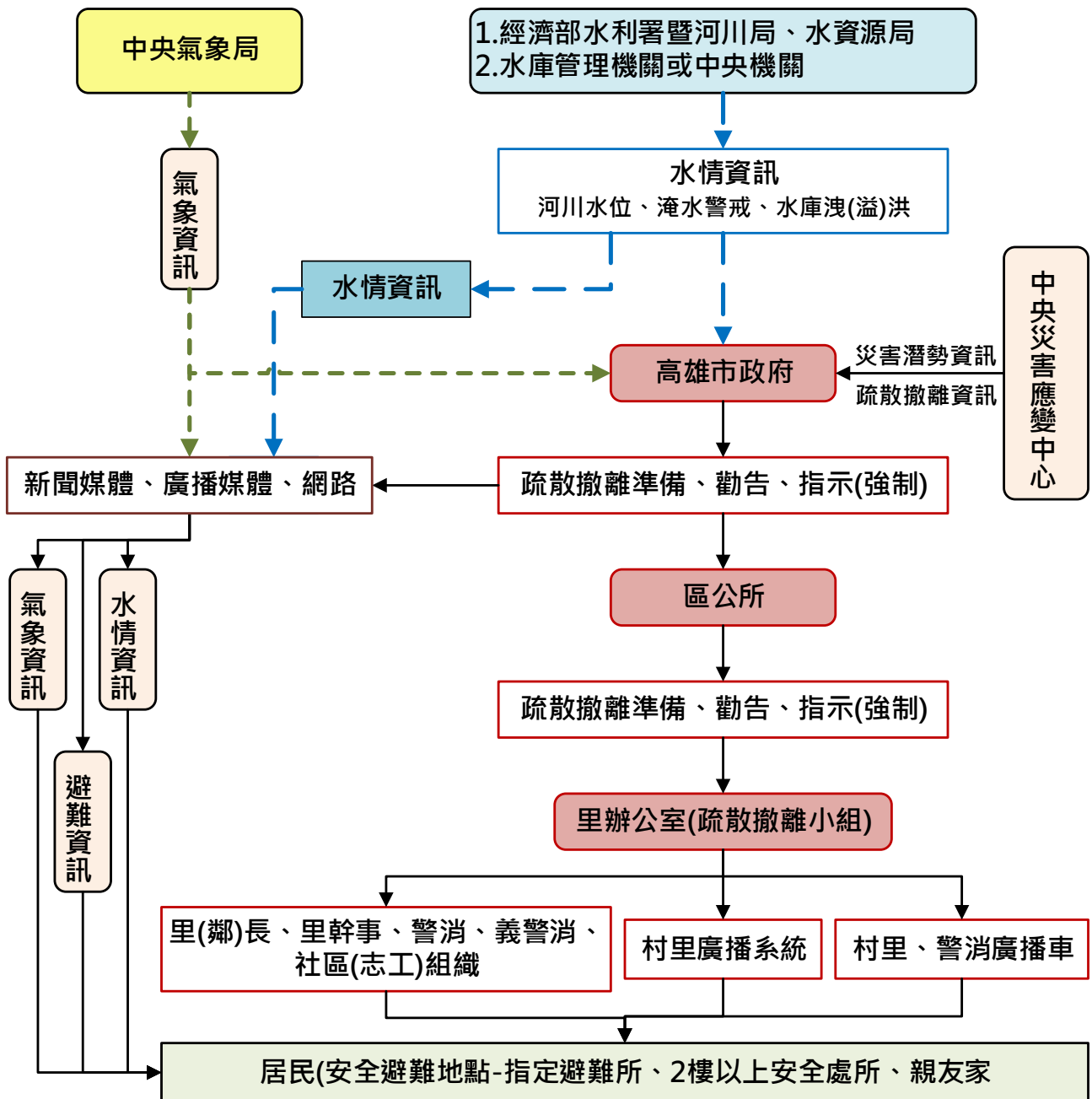


圖 3-5、水災疏散撤離資訊傳遞流程圖

（三）疏散撤離權責分工

本府災害應變中心下達疏散撤離指示後，由水利局、警察局、消防局、衛生局、民政局、社會局及災害防救辦公室等相關局處依權責分工（附錄十一）協助區災害應變中心辦理疏散撤離相關工作，儘速完成水災危險地區內民眾之撤離與後續工作。

五、水患自主防災社區推動

本府持續編列經費辦理既有水患自主防災社區防災教育訓練及演練，協助社區持續維運並於汛期間發揮功能，並針對既有社區將採評鑑方式給予持續運轉之績優社區獎勵。

本府為增進民力運用，後續擬新成立水患自主防災社區，輔導社區推動自主防災相關工作。

六、洪水與淹水預警系統維運或擴充

本府建置水情災情監測與監控設施，用以強化水災應變功能及健全洪水與淹水預警系統功能，除進行水位雨量站、水位站及 CCTV 站新建需求評估，並將其納入流域綜合治理計畫非工程措施執行計畫書依程序提報。

第四章、附則

一、教育宣導

本府及各區公所適時印製相關宣導資料及圖說，利用各種機會藉由防災教育宣導，教導民眾認識災害、建立正確風險及防災觀念，以提升全民防災意識及緊急應變能力。

二、疏散避難圖看板及疏散路線指示牌製作

本府及各區公所推動將水災疏散避難圖製作成大型看板設置於里內明顯處，另於里落人口聚集處或重要保護標的等沿疏散撤離路線設置指示牌(如圖 4-1)，以達平時宣導、災時引導功能。

三、演練與計畫更新備查

本府及區公所針對本計畫平時加以演練（每年汛期前至少 1 次），並於災時落實執行。

本府每年定期或不定期（重大水災後）更新水災危險潛勢地區保全計畫內容，以維持資料之正確性及有效性，並於每年汛期前提報經濟部備查。

四、督導區公所擬訂計畫或更新及提報備查

本府每年督導各區公所擬訂或更新該轄「水災危險潛勢地區保全計畫」，計畫內容以簡明及實用為原則，並應隨時維持計畫資料之正確性及有效性，同時於每年汛期前提報本府備查，俾使各區公所落實水災疏散撤離之命令下達及通報應撤離之里民眾等相關作業。本市區級「水災危險潛勢地區保全計畫」參考範本格式，如附錄十二。

避難收容處所

Evacuation Shelter



中都地區聯合里
活動中心

Jhongdou Area Joint Activity Center

空間面積 397 m²
容納人數 50 人



高雄市政府製作

避難收容處所

Evacuation Shelter



鼎中、鼎力、鼎西、
鼎金、鼎強、鼎盛
聯合里活動中心

Dingzhong Vil., Dingli Vil., Dingsi Vil., Dingjin Vil.,
Dingciang Vil., and Dingsheng Vil. Joint Activity Center

空間面積 486 m²
容納人數 80 人



高雄市政府製作

避難處所
Evacuation Shelter



岡山老人活動中心
Gang-Shan Senior
Citizens Activity Center

高雄市政府製作



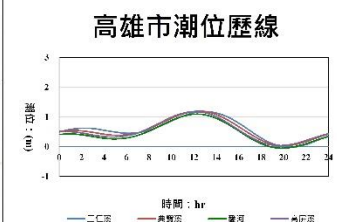
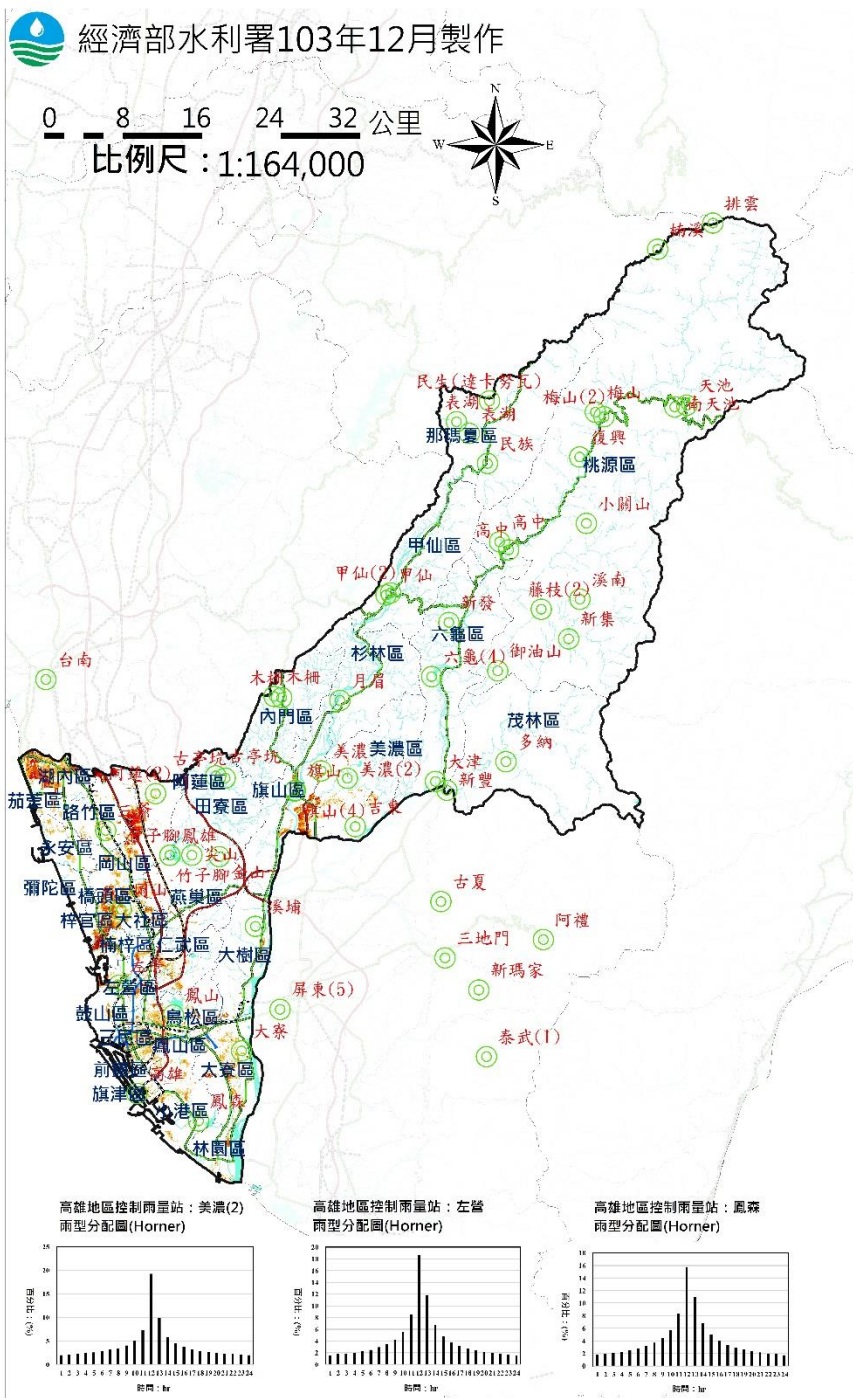


圖 4-1、疏散路線告示牌

附錄

附錄 1、高雄市淹水潛勢圖

高雄市24小時延時定量降水500毫米(mm)淹水潛勢圖



製作條件說明

淹水潛勢圖係基於設計降雨條件及特定年份地形資料下，採用客觀水理模式經數值模擬演算而得，因氣象及水文條件具不確定性，故本圖實無法模擬顯示來臨，臨洪事件之實際淹水狀況，參考使用時應特別留意此情形。

用途限制：依據「水災潛勢資料公開辦法」辦理，依長規定，淨水潛勢圖僅供防災及相關業務使用。

淹水模式：SOBEK淨水模式

水文條件：1. 使用Hornet設計降雨雨型
2. 使用歷年7-10月大潮平均高低潮位歷線

地文條件：1. 使用民國99至101年之數值地形
2. 使用民國97年之土地利用調查資料
3. 設置量測斷面測量之中央管河川、縣市管河川及區域排水系統，對於無量測資料之市區或農業排水路，則依據衛星影像及DEM佈設合理水道斷面。

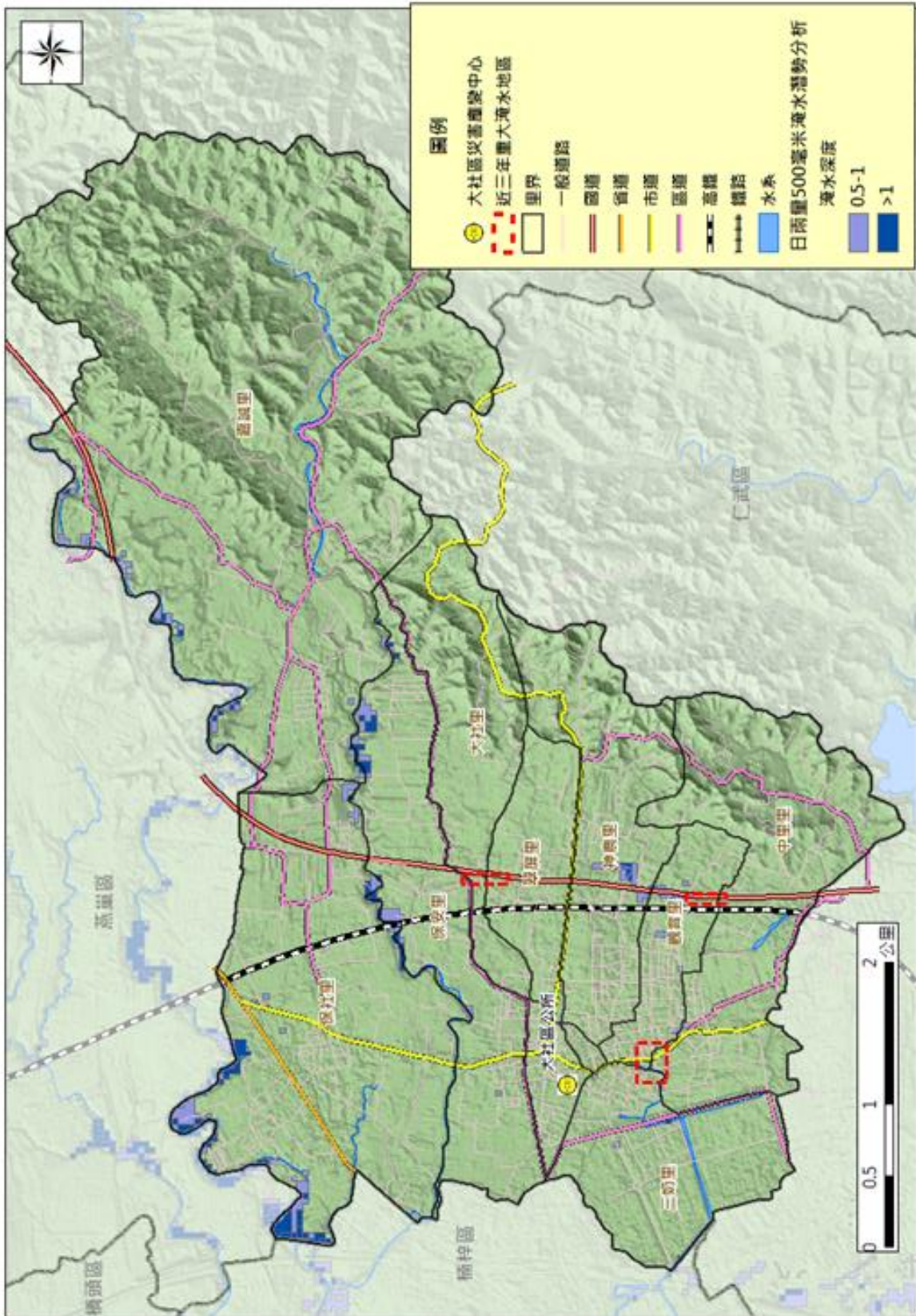
4. 重要水工結構物係採民國103年6月以前完工之資料

假設條件：1. 所有防洪排水設施及下水道系統皆無破壞或毀損。
2. 所有防洪排水設施依照既有操作規則進行運作，無操作規則者依內外水位關係運作。
3. 未考慮都市建築物阻礙通水斷面情形。

執行單位：國立臺灣大學



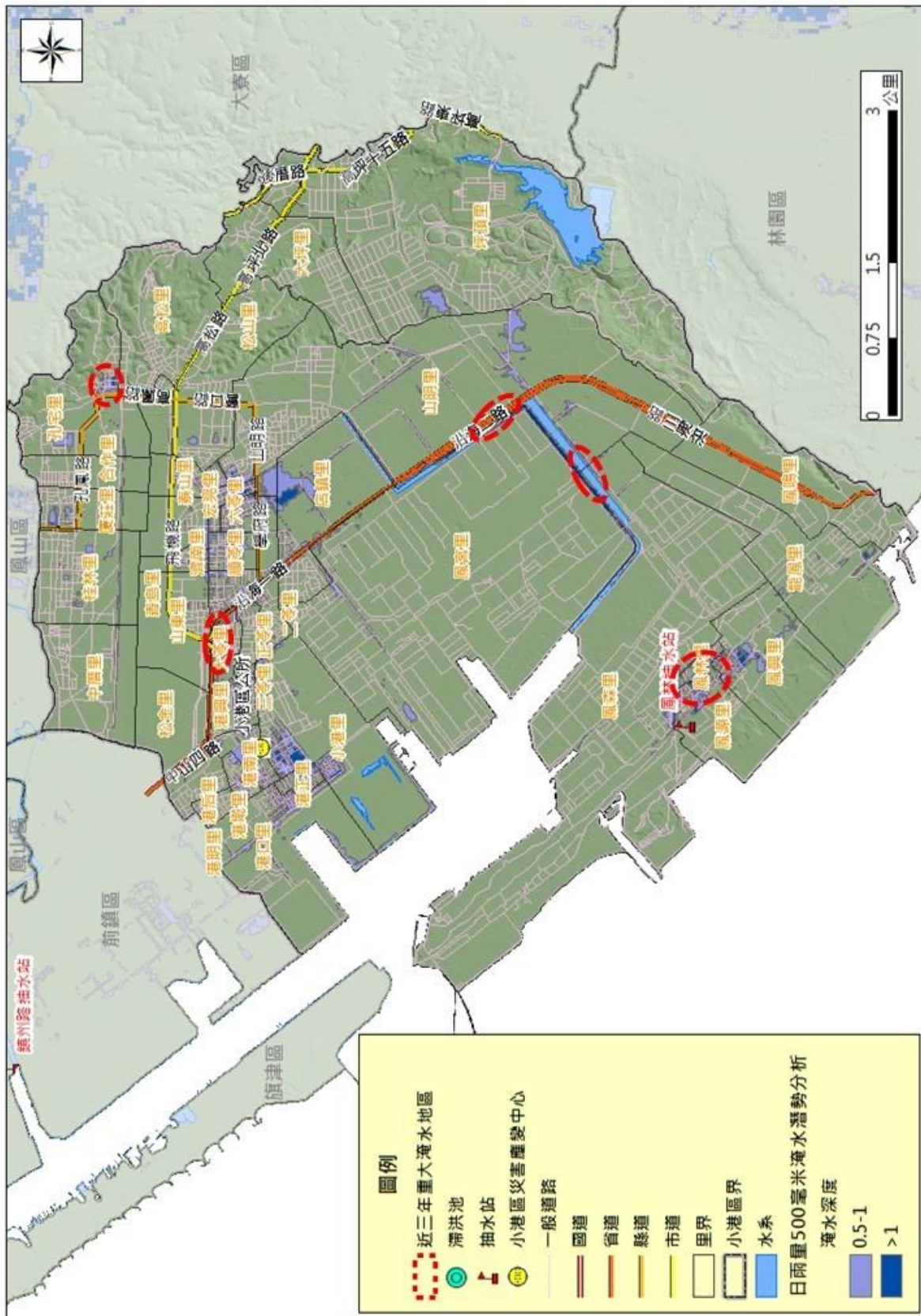
大社區淹水潛勢



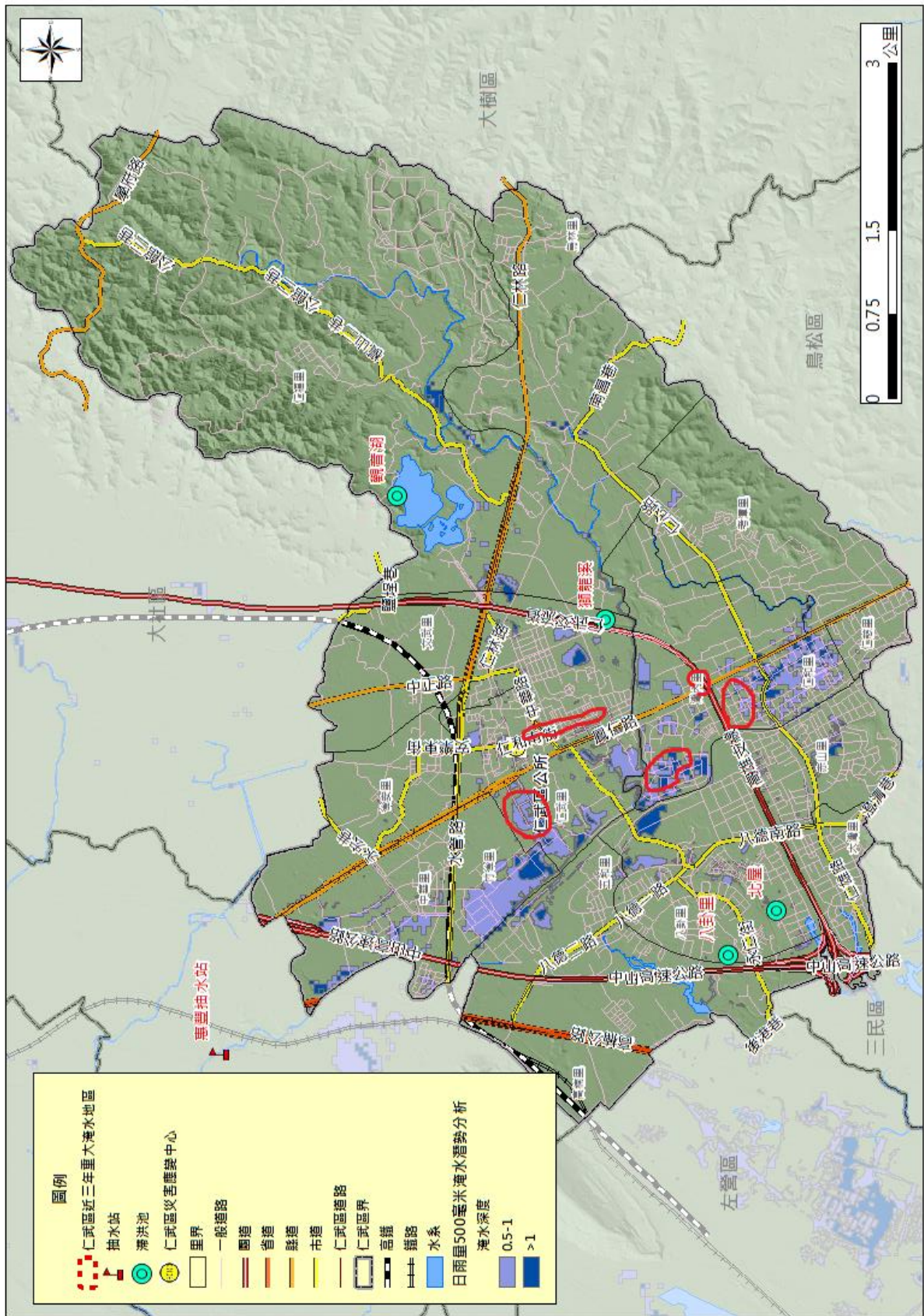
大樹區淹水潛勢圖



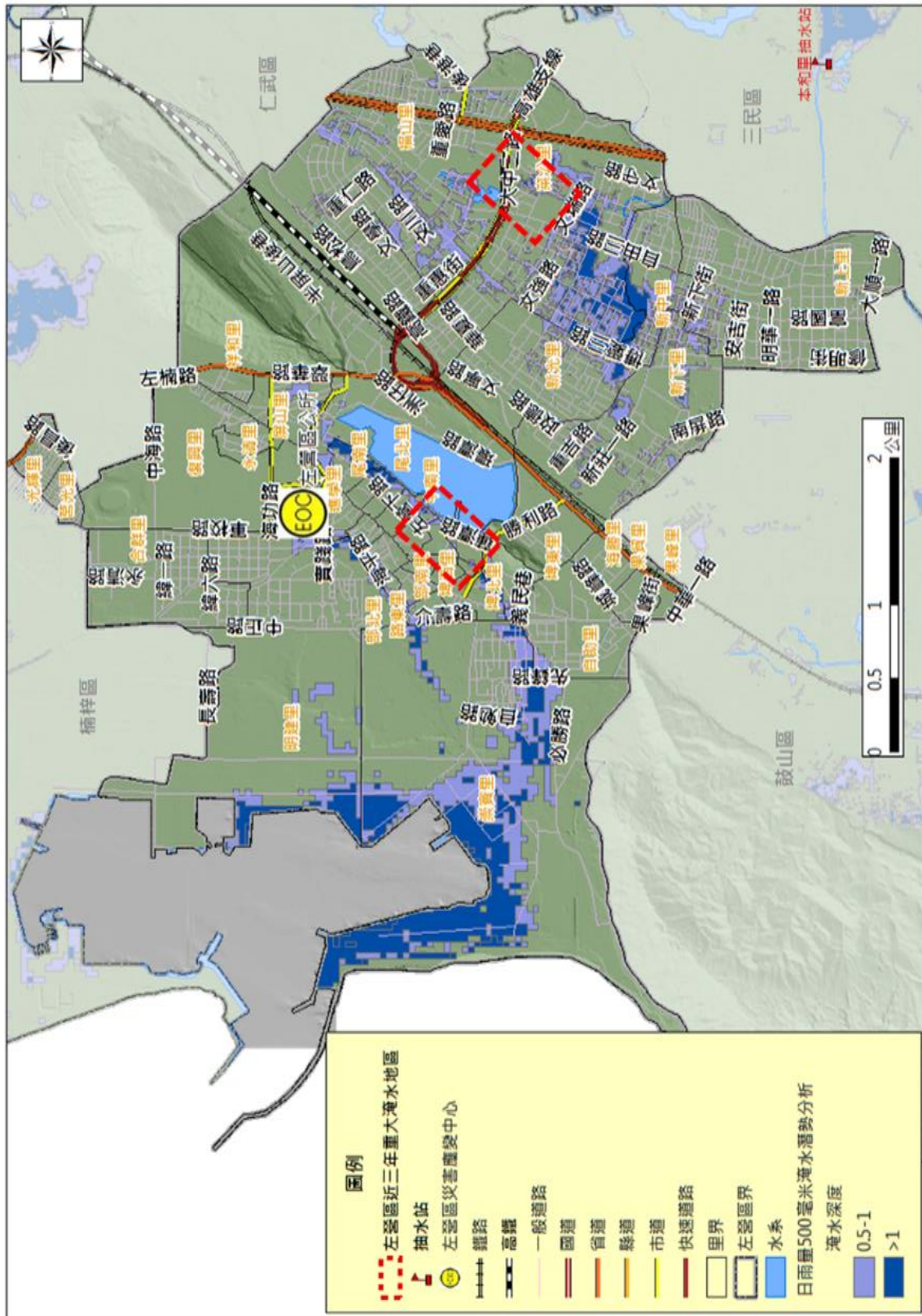
小港區淹水潛勢圖



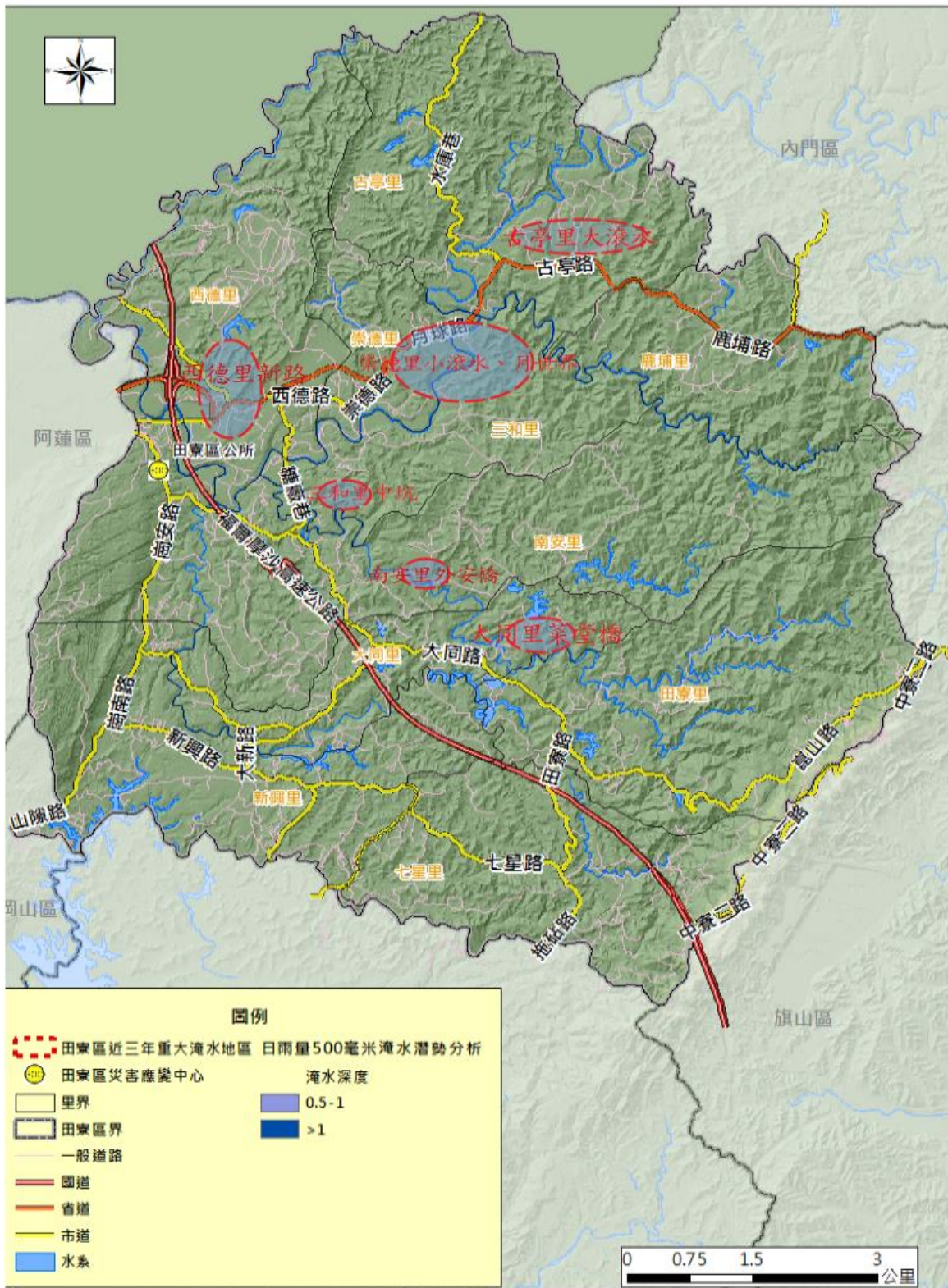
仁武區淹水潛勢圖



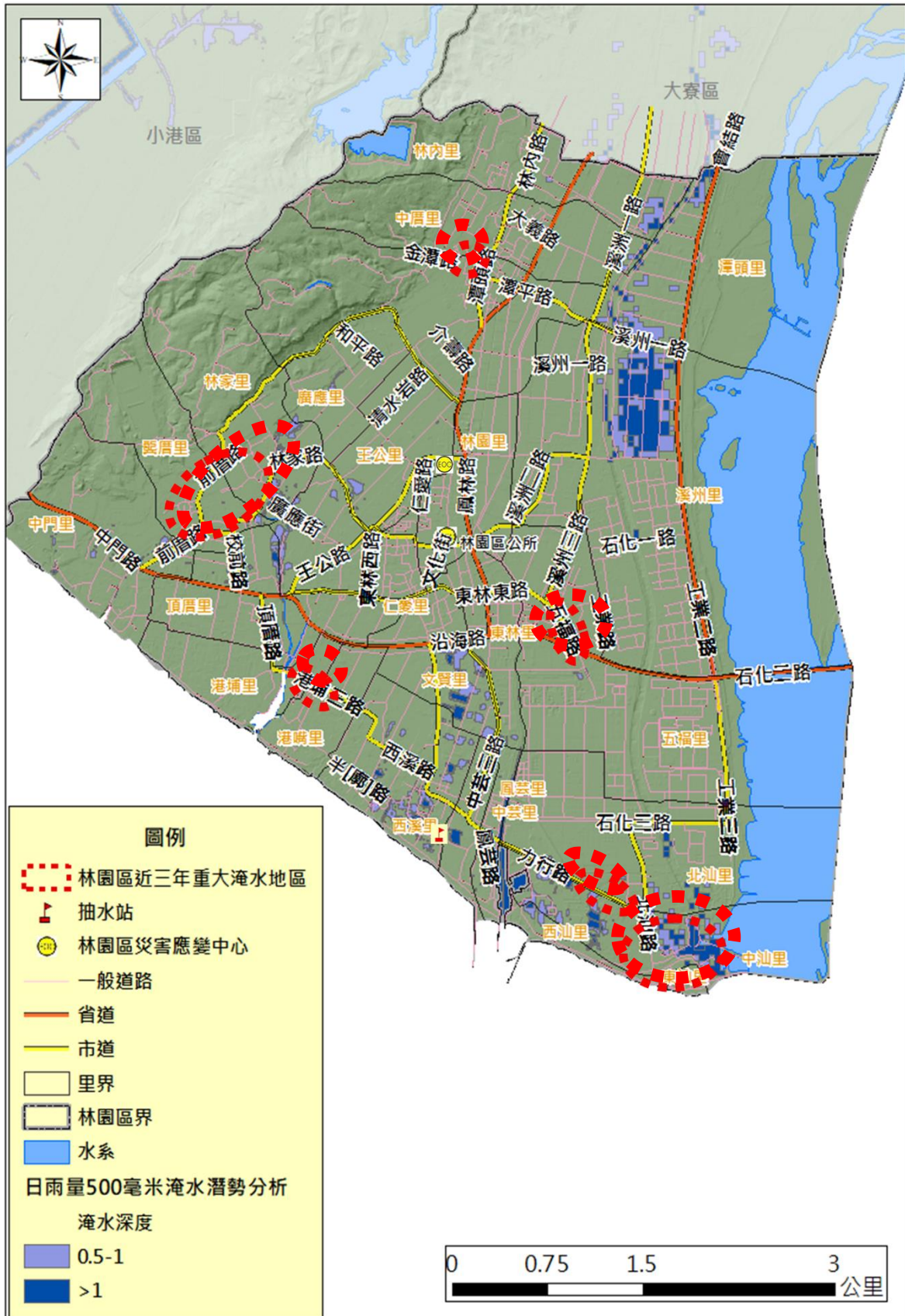
左營區淹水潛勢圖



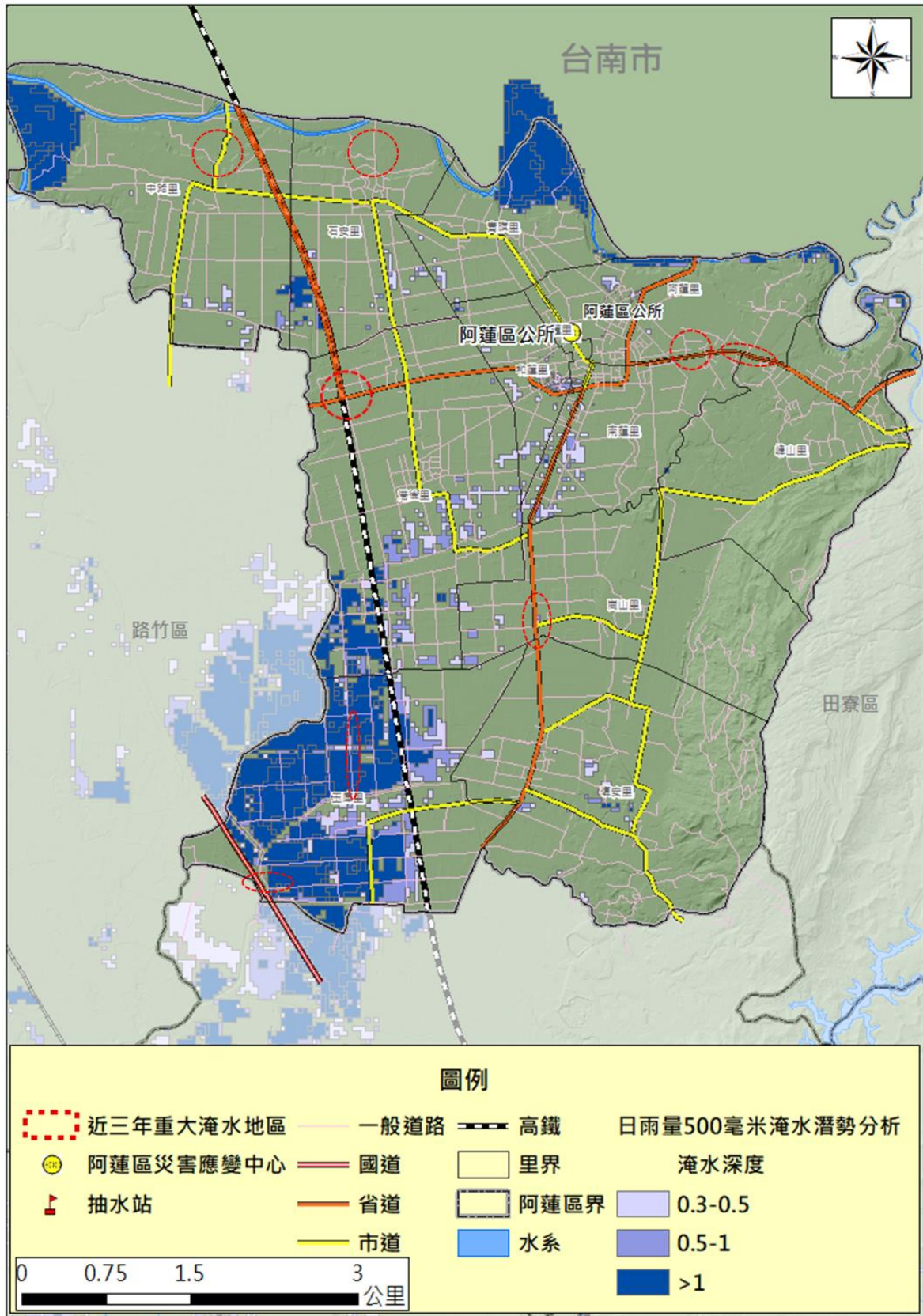
田寮區淹水潛勢圖



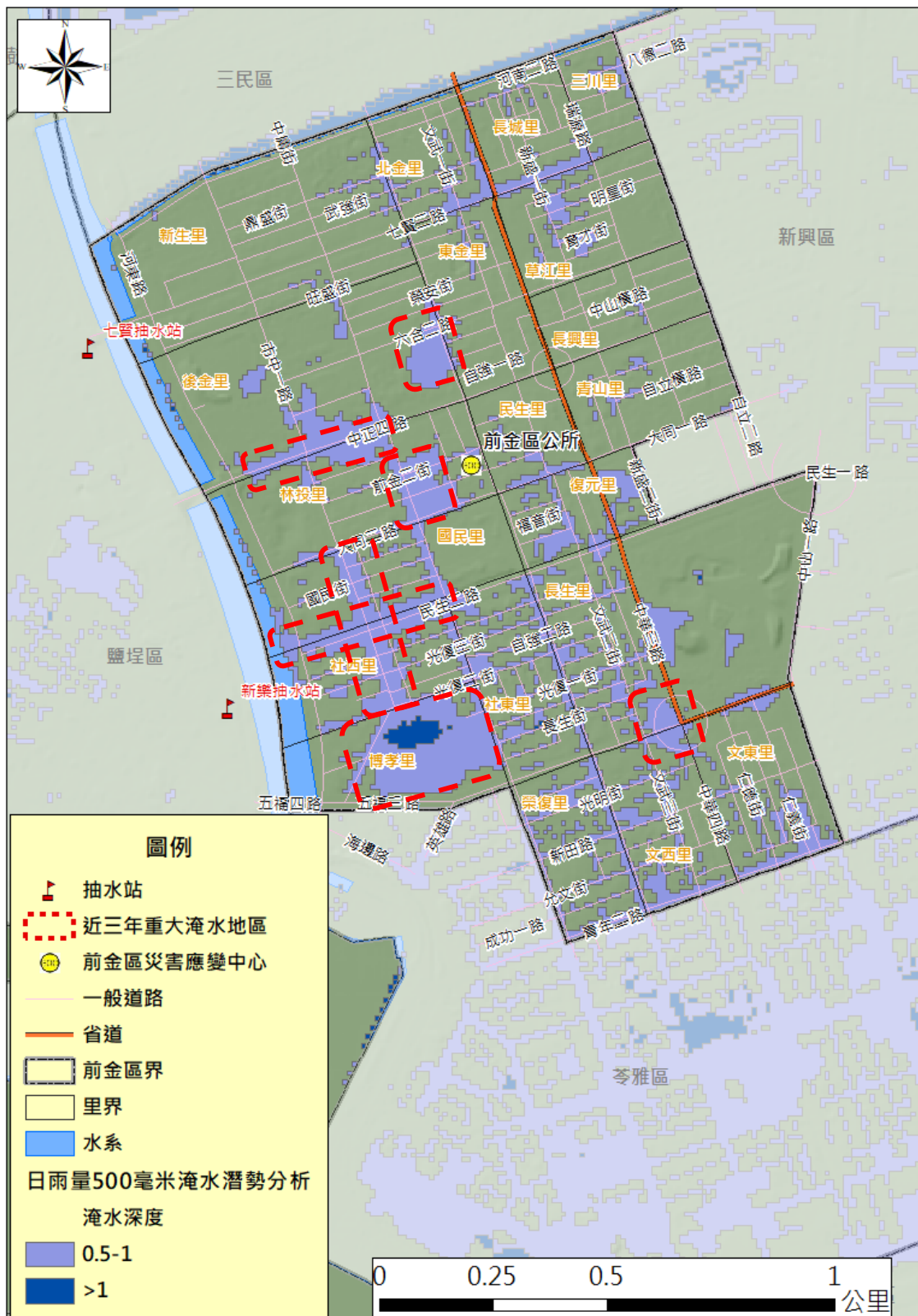
林園區淹水潛勢圖



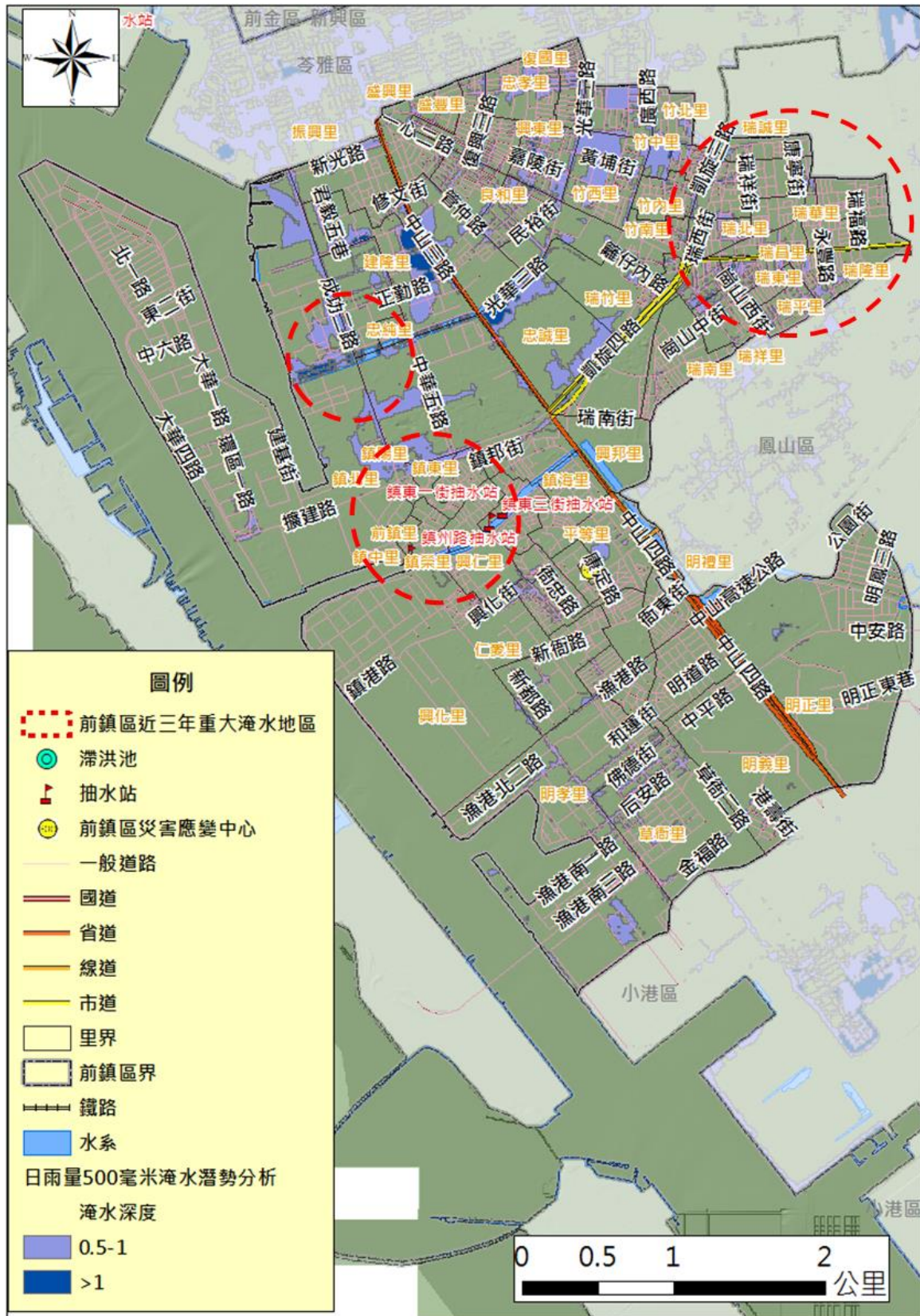
阿蓮區淹水潛勢圖



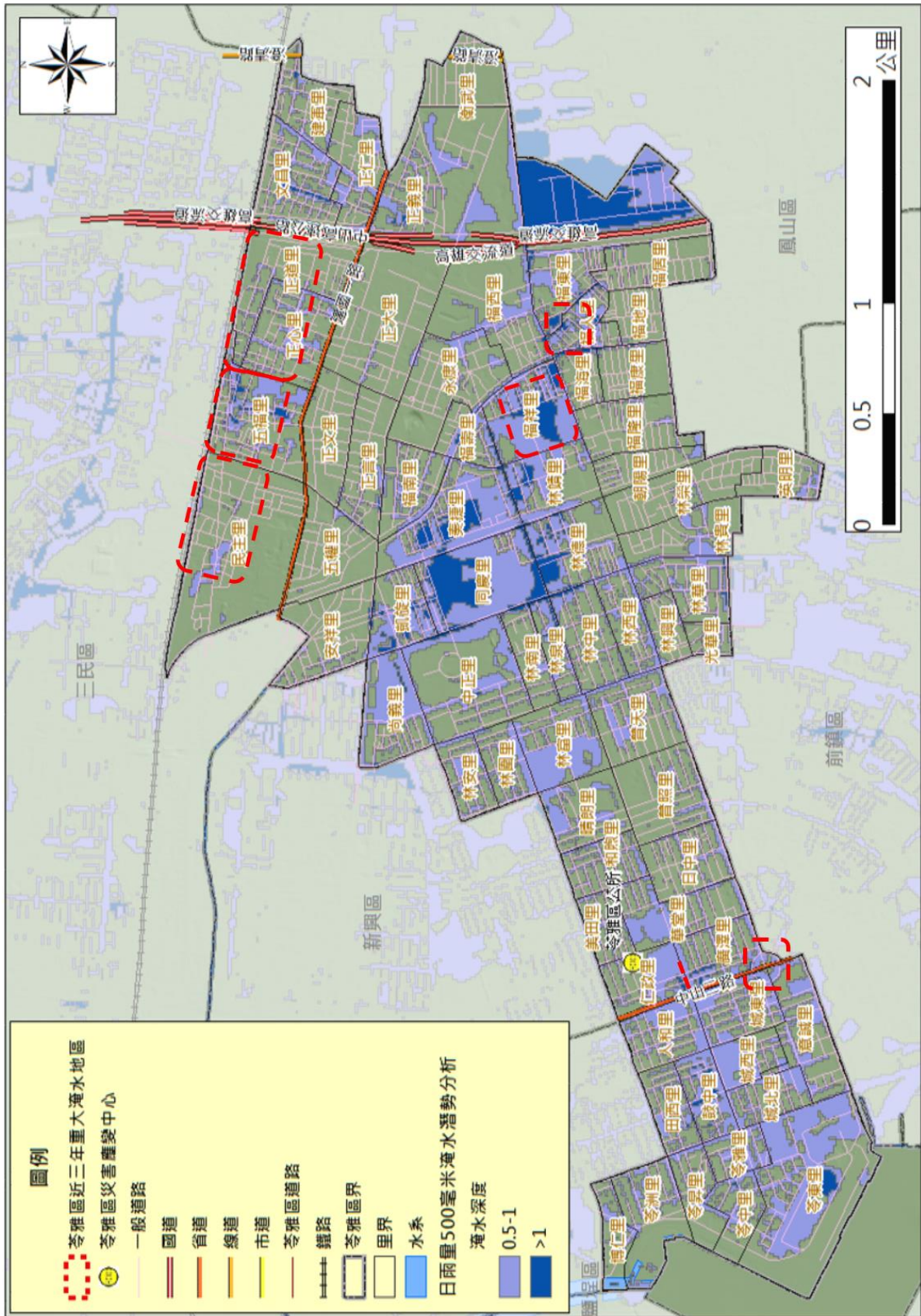
前金區淹水潛勢圖



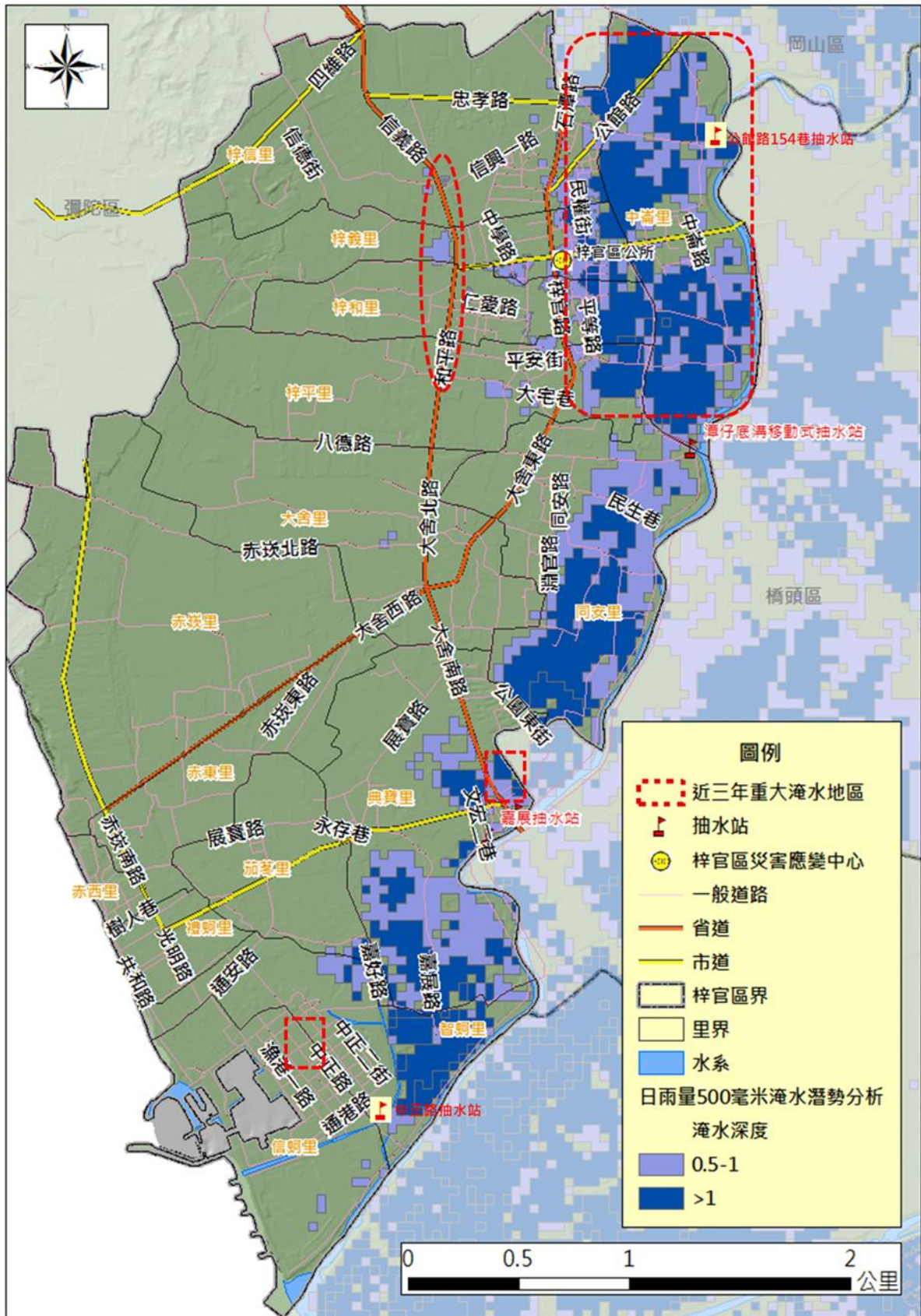
前鎮區淹水潛勢圖



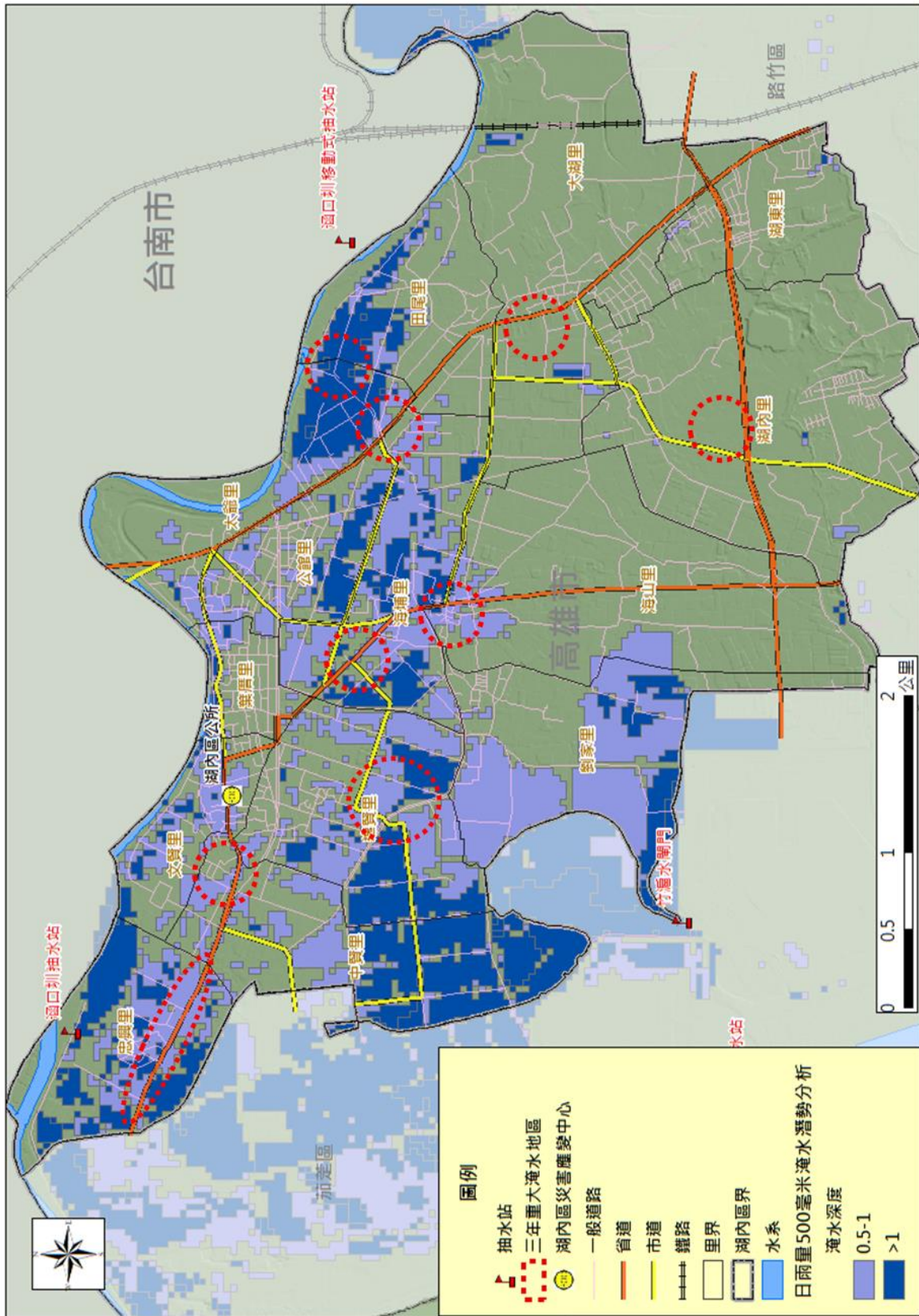
苓雅區淹水潛勢圖



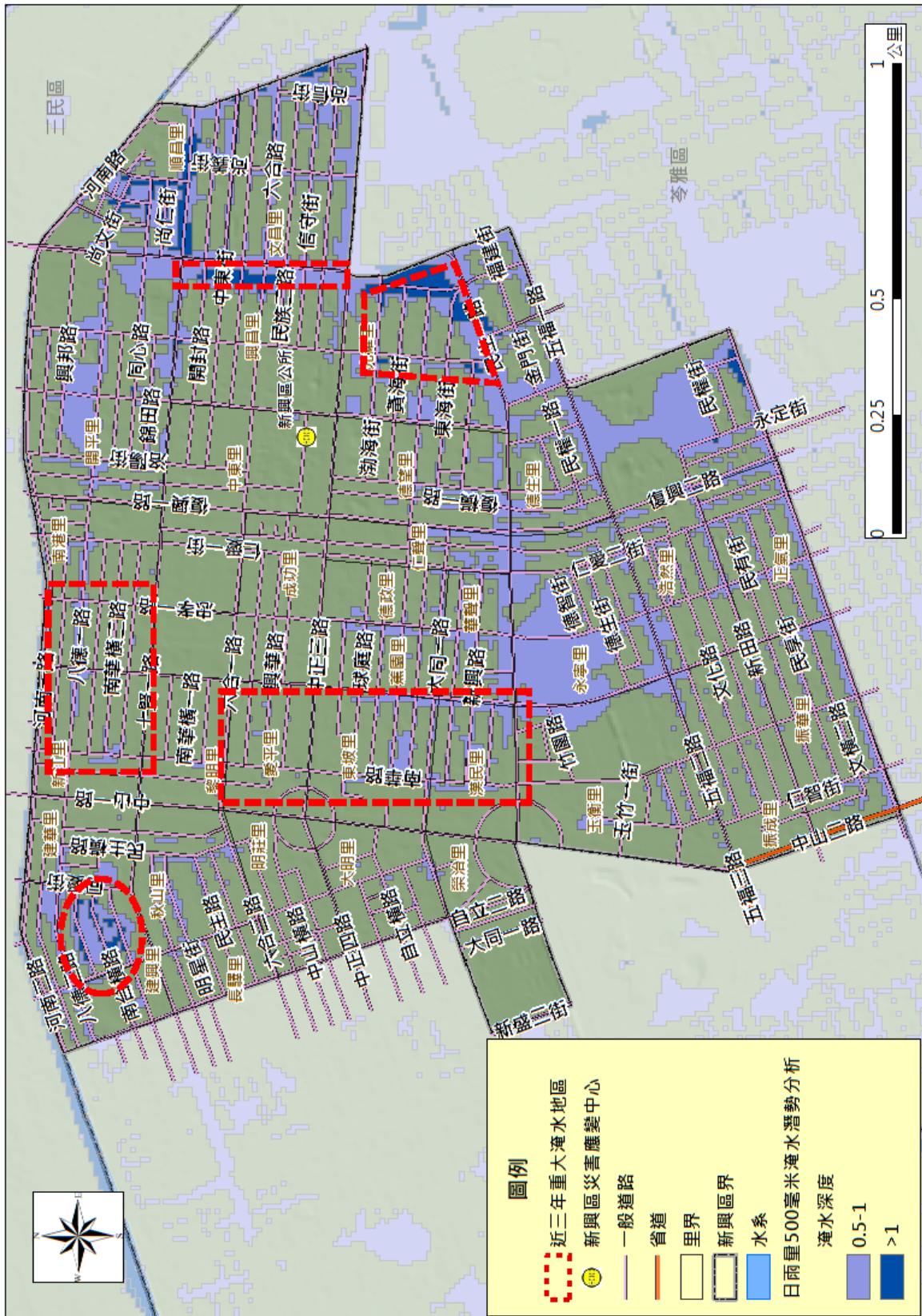
梓官區淹水潛勢圖



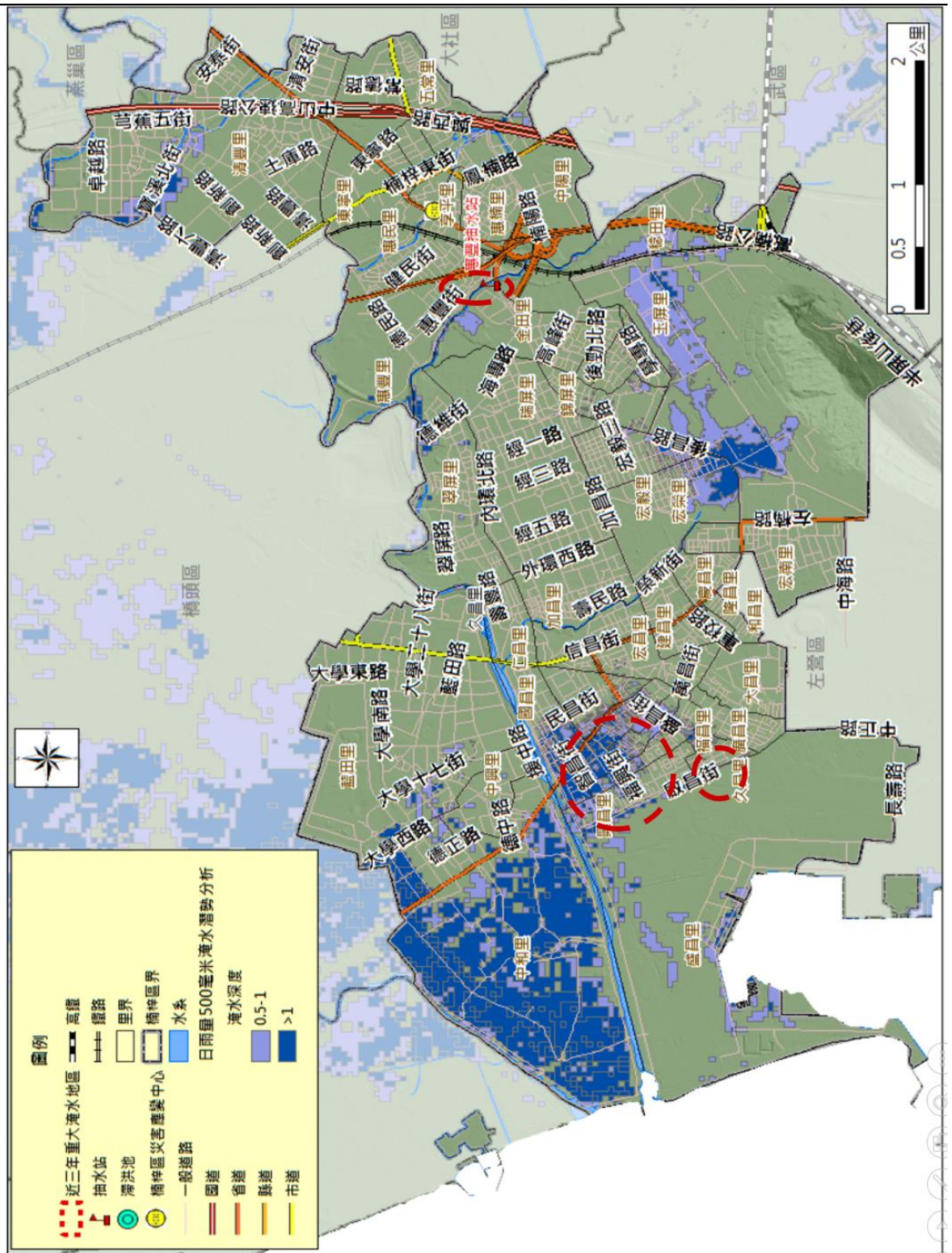
湖內區淹水潛勢圖



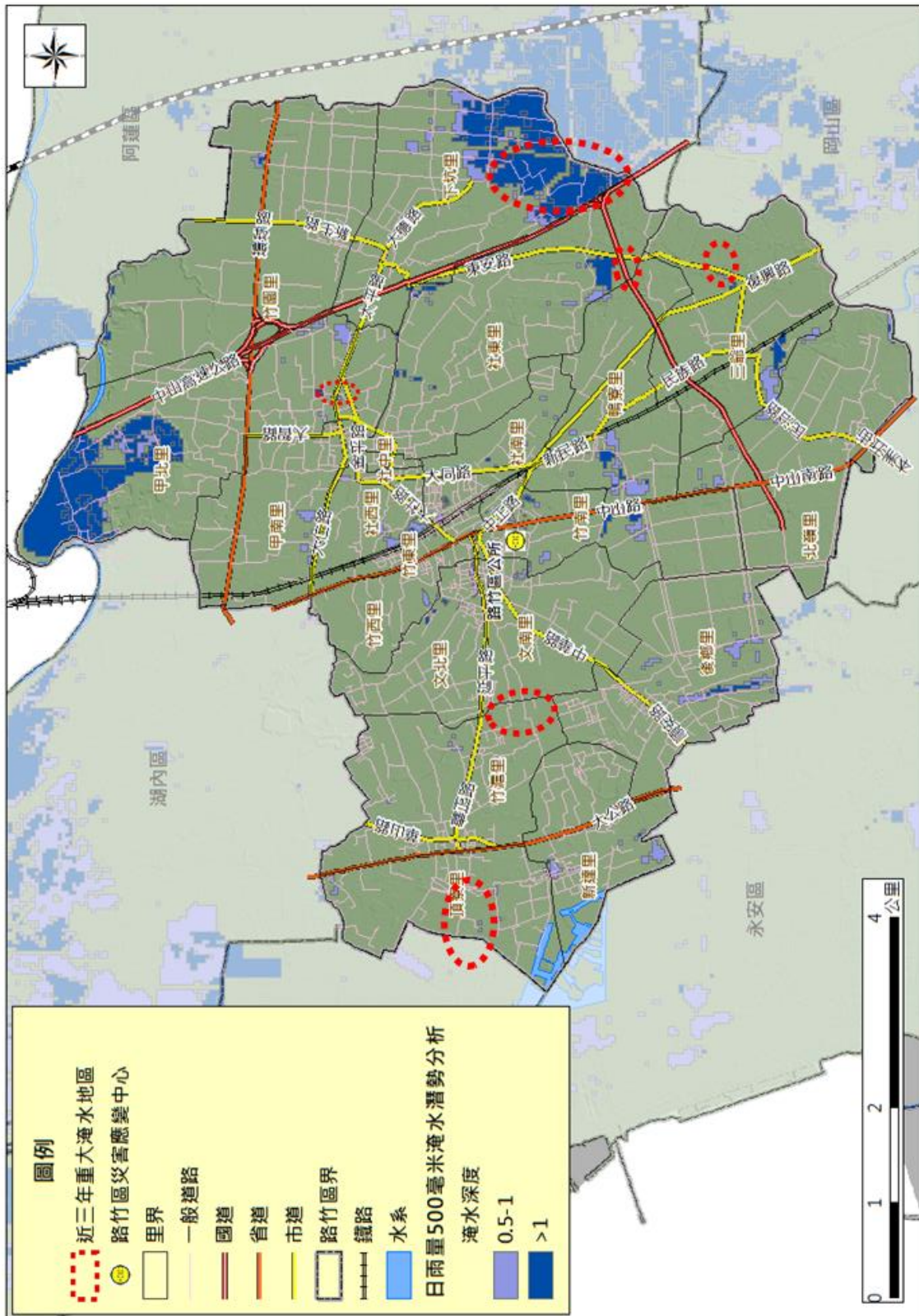
新興區淹水潛勢圖



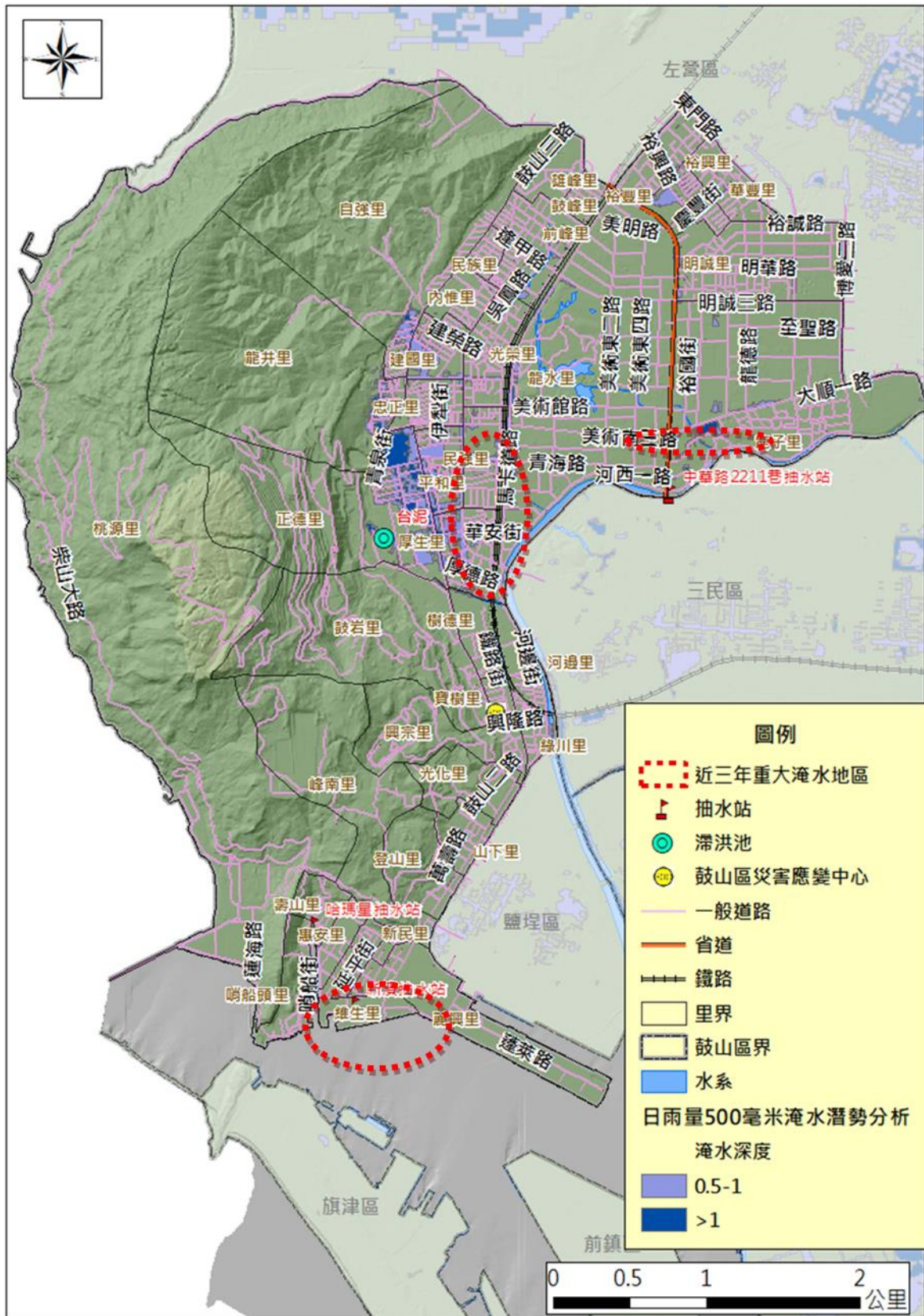
楠梓區淹水潛勢圖



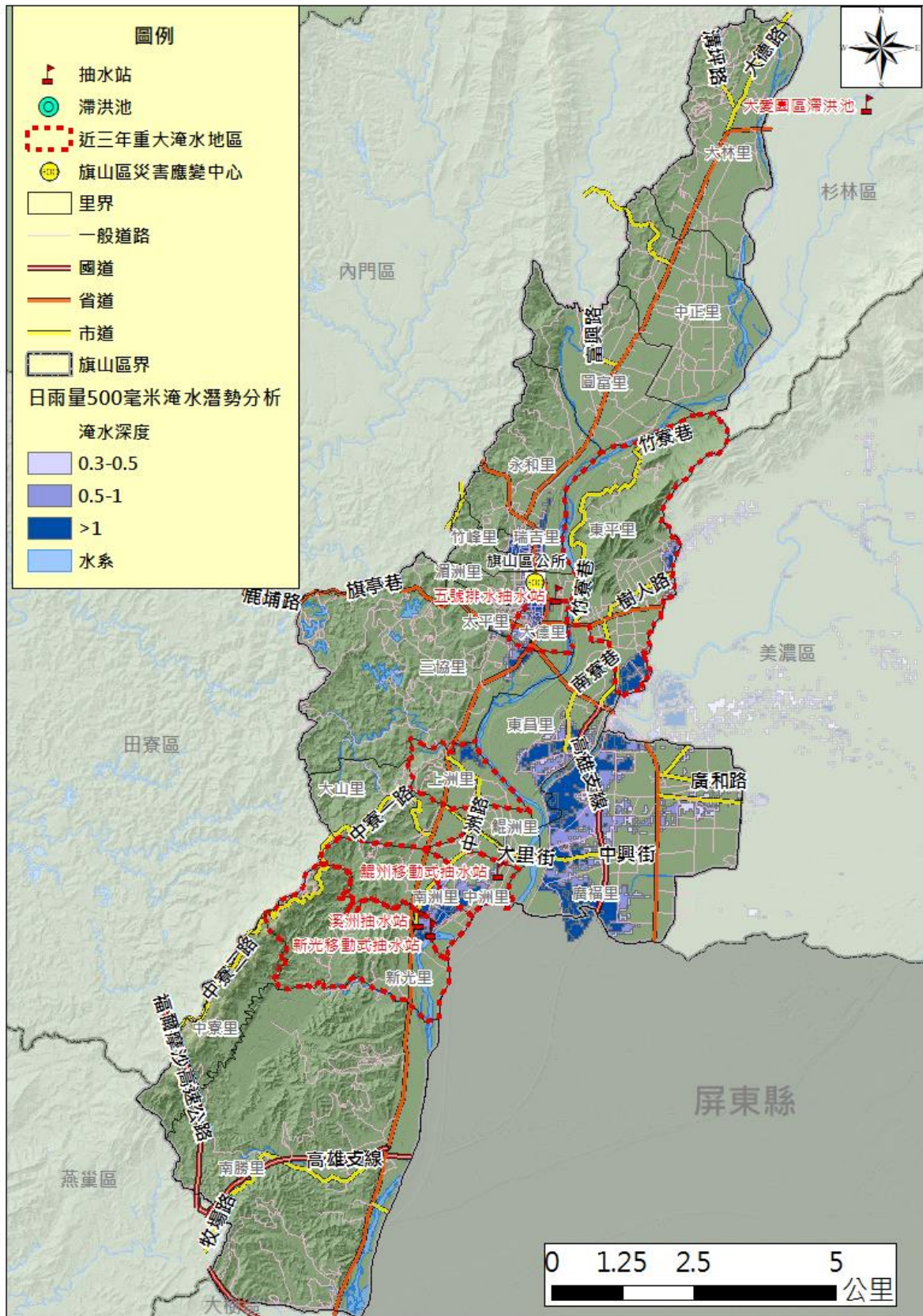
路竹區淹水潛勢圖



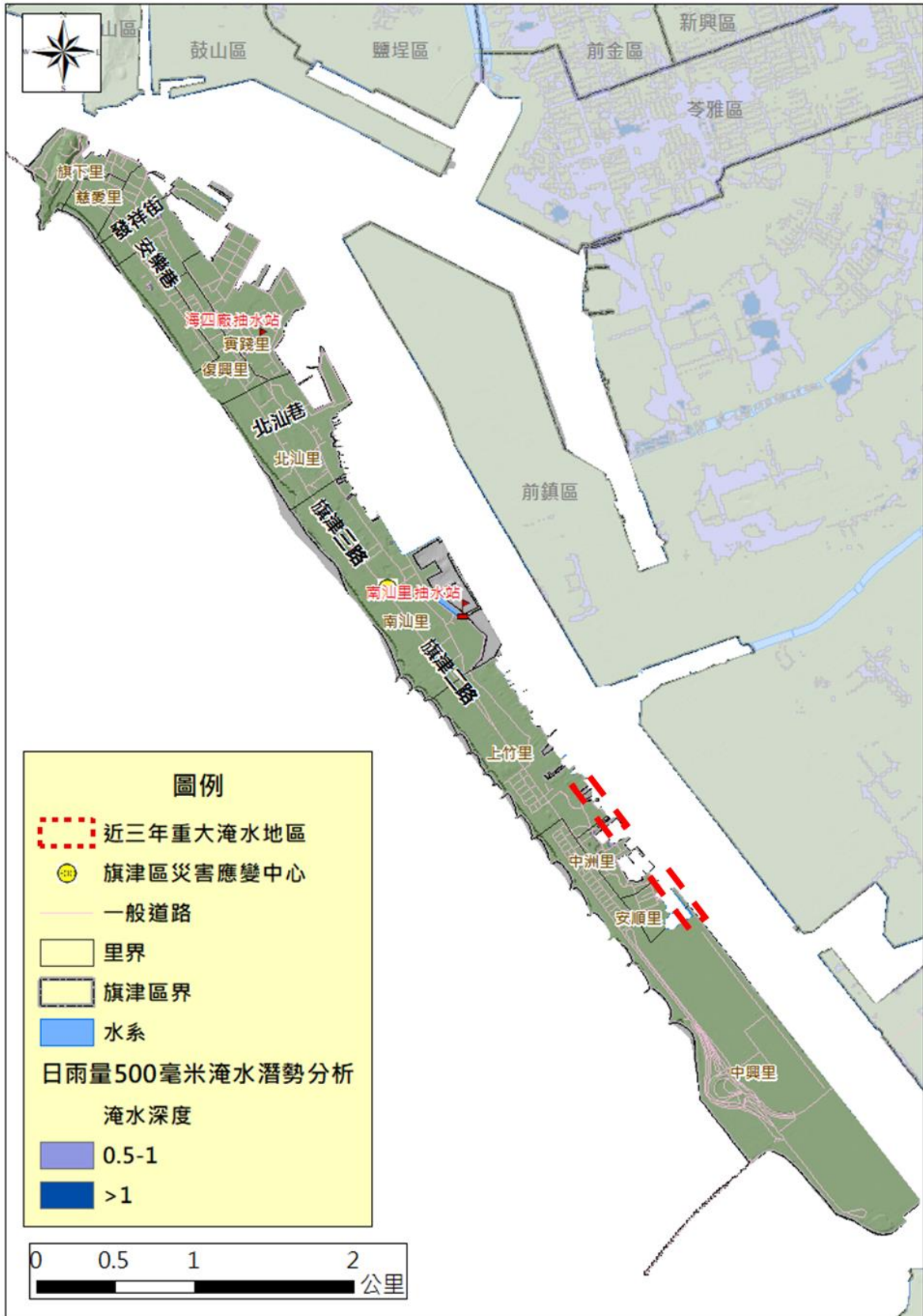
鼓山區淹水潛勢圖



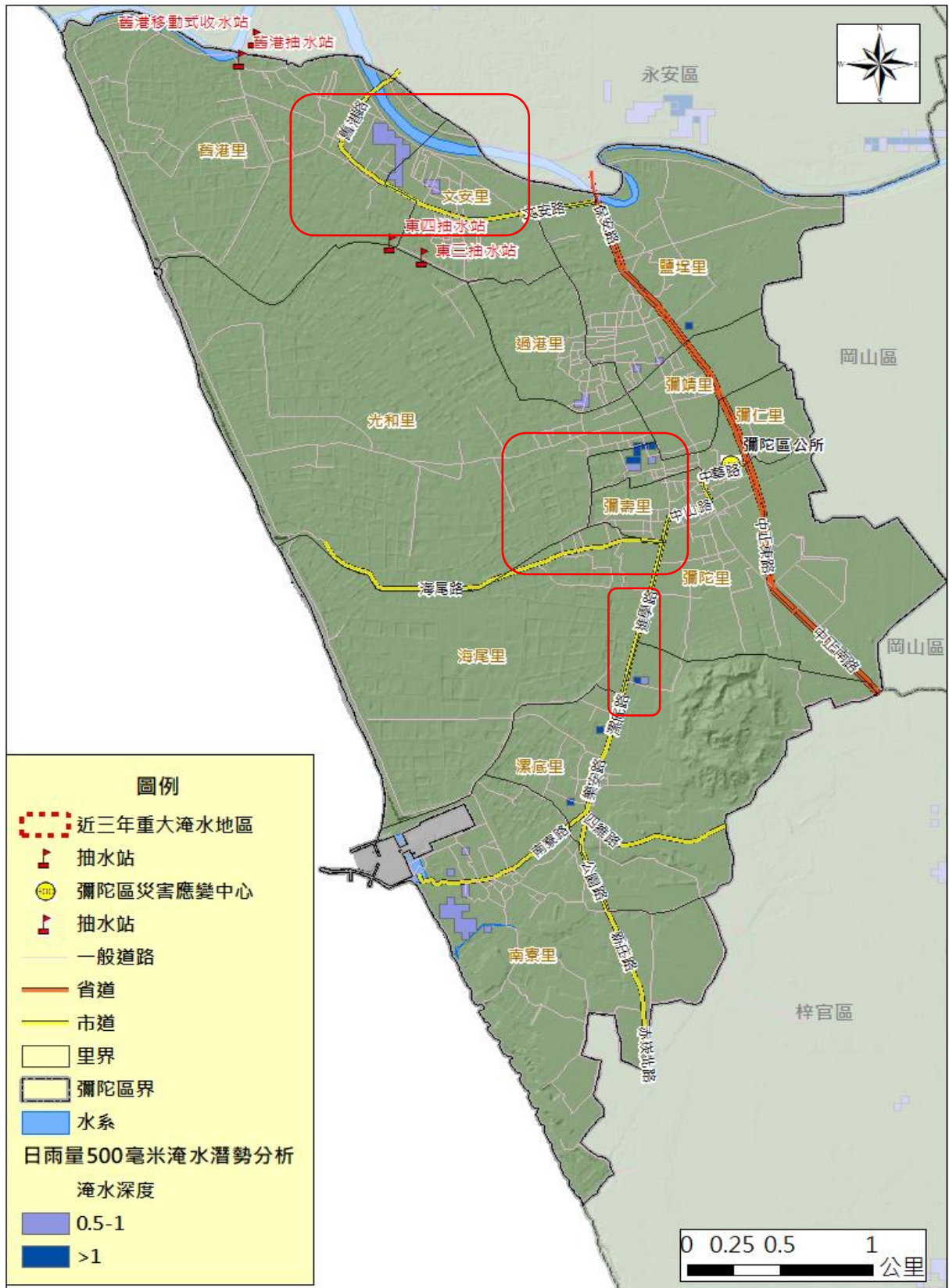
旗山區淹水潛勢圖



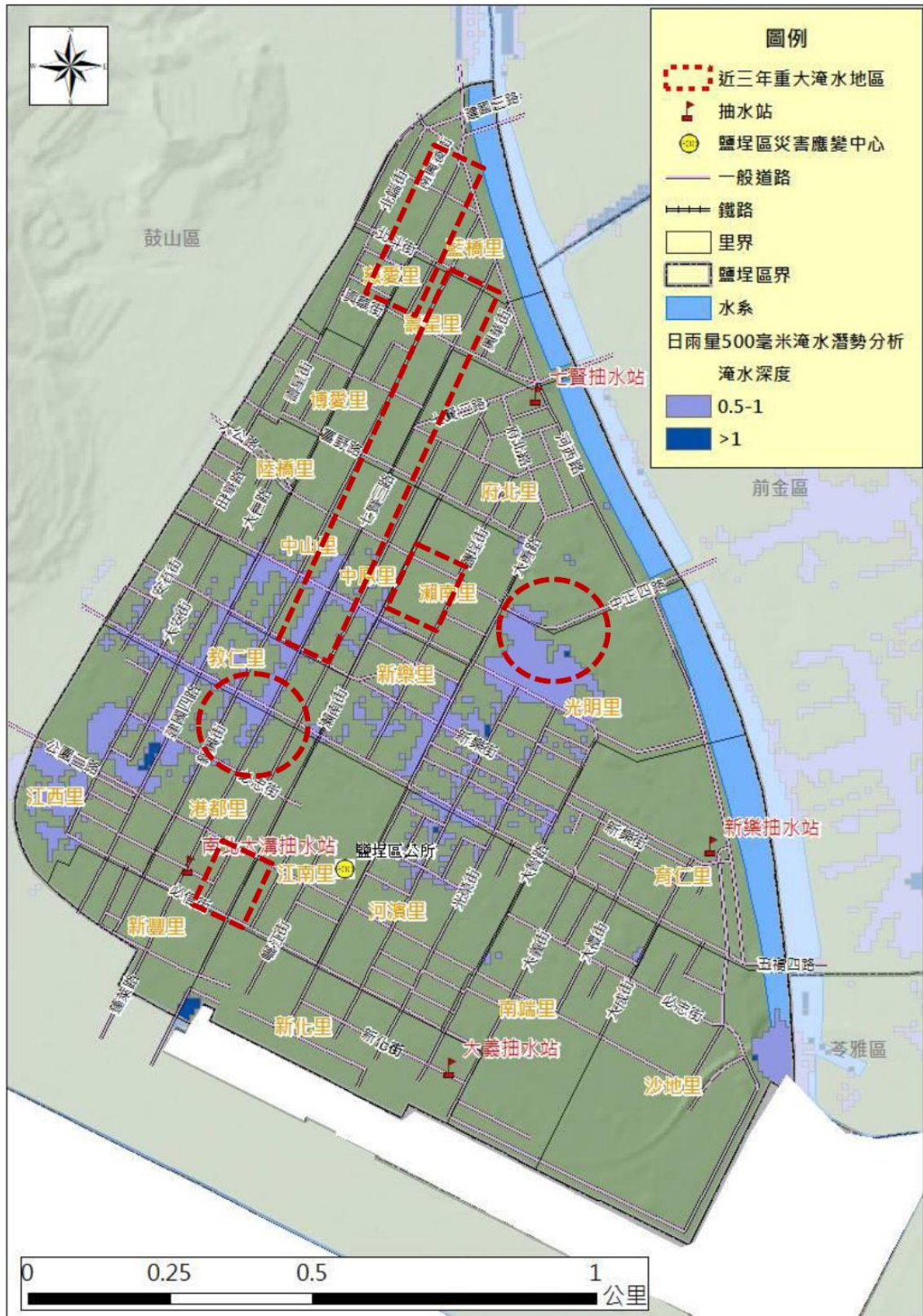
旗津區淹水潛勢圖



彌陀區淹水潛勢圖



鹽埕區淹水潛勢圖



附錄 2、高雄市易淹水及近 3 年重大淹水地區表

縣市	鄉鎮	位置	淹水原因	備註
高雄市	三民區	本和里大福街、大豐一路、大享路	地勢低窪、瞬間雨量過大洩水不及	108 年 0719 豪雨淹水
高雄市	三民區	正興里德山街 19 巷與民族巷	地勢低窪、瞬間雨量過大洩水不及	108 年 0719 豪雨淹水
高雄市	三民區	灣興里孝順街 505 巷 22 號周圍	地勢低窪、瞬間雨量過大洩水不及	108 年 0719 豪雨淹水
高雄市	三民區	本揚里澄清路(本館路至義華路間)	107 年 0827 及 0828 跨夜連續兩場強降雨，致寶業里滯洪池滿水、無法持續蓄水而溢積淹水	107 年 0827 及 0828 豪雨淹水
高雄市	大社區	大新路與三民路周邊道路	地勢低窪、瞬間雨量過大	107 年 8 月 23 日豪大雨
高雄市	大社區	大社路與中正路周邊道路	地勢低窪、瞬間雨量過大	109 年 8 月豪大雨
高雄市	大社區	民族路與中正路口周邊道路及民族路 12 巷口	地勢低窪、瞬間雨量過大	109 年 8 月豪大雨
高雄市	大社區	和平路一段及大社路口及和平路二段 199 巷口周邊道路	地勢低窪、瞬間雨量過大	107 年 8 月 23 日豪大雨
高雄市	大社區	萬金路	地勢低窪、瞬間雨量過大	109 年 8 月豪大雨
高雄市	大社區	嘉誠路與北勢巷路口	地勢低窪、瞬間雨量過大	107 年 8 月 23 日豪大雨
高雄市	大寮區	大寮區新厝路、光明路、鳳林二路三條道路會交路口處周邊(大寮區新厝里鳳林二路 162 號前)	該路段地勢較低，雨水從新厝路坡地方向順勢匯集在本路段。	107 年 0823 豪雨 108 年 0719 豪雨
高雄市	大寮區	昭明國小側門馬路(鳳林一路 300 巷)淹約水 20 公分無法通行	該路段地勢較低，周邊較高地勢雨水匯集在本路段，側溝排水功能無法發揮。	107 年 0823 豪雨 108 年 0719 豪雨
高雄市	大寮區	大寮區上寮路 40 之 5 至 41 號慈誠宮前	該路段地勢較低，周邊較高地勢雨水匯集在本路段，側溝排水功能無法發揮，瞬間時雨量過大造成積淹水情事。	107 年 0823 豪雨 108 年 0719 豪雨
高雄市	大寮區	大寮里大寮路 665 巷	該路段地勢較低，周邊較高地勢雨水匯集在本路段，側溝排水功能無法發揮，瞬間	107 年 0823 豪雨 108 年 0719 豪雨

縣市	鄉鎮	位置	淹水原因	備註
			時雨量過大造成積淹水情事	
高雄市	大寮區	義仁里鳳林一路 329 巷 30 之 5 號前	該路段地勢較低，周邊較高 地勢雨水匯集在本路段，每 逢豪大雨期間必積淹	107 年 0823 豪雨 108 年 0719 豪雨
高雄市	大寮區	內坑里內坑路 139-18 號前 道路	該路段地勢較低，周邊較高 地勢雨水匯集在本路段，每 逢豪大雨期間必積淹	107 年 0823 豪雨 108 年 0719 豪雨
高雄市	大寮區	內坑里內坑路 161-20 號歡 喜鎮大樓周邊	1. 拷潭排水及林園排水瓶頸 段未改善 2. 地勢低窪，瞬間 暴雨造成排水宣洩不及	107 年 0823 豪雨 108 年 0719 豪雨
高雄市	大寮區	會社里鳳林三路 344 巷 107-1 號周邊	該路段地勢較低，周邊較高 地勢雨水匯集在本路段，每 逢豪大雨期間必積淹	107 年 0823 豪雨 108 年 0719 豪雨
高雄市	大樹區	高雄市大樹區久堂里(湖底 溝區域排水)	地勢低窪、瞬間雨量過大	1070823 豪雨
高雄市	大樹區	高雄市大樹區樣腳里(大樹 市區道路排水)	排水系統尚需改善	1070823 豪雨
高雄市	大樹區	高雄市大樹區三和里	地勢低窪、瞬間雨量過大	1070823 豪雨
高雄市	小港區	中林路 (近盛餘鋼鐵公司)	地勢低窪、瞬間雨量過大	1070823 豪 1080719 豪雨
高雄市	小港區	沿海二路 (海光鋼鐵至中 鋁公司前)	地勢低窪、瞬間雨量過大	1070823 豪 1080719 豪 1090519 豪雨
高雄市	小港區	鳳源路	地勢低窪、瞬間雨量過大	1070823 豪雨
高雄市	小港區	鳳林路	地勢低窪、瞬間雨量過大	1070823 豪雨
高雄市	小港區	鳳北路	地勢低窪、瞬間雨量過大	1070823 豪雨
高雄市	小港區	鳳林路 123 巷	地勢低窪、瞬間雨量過大	1070823 豪雨
高雄市	小港區	鳳林路 166 巷	地勢低窪、瞬間雨量過大	1070823 豪雨
高雄市	小港區	民益路 64 巷 58 弄	地勢低窪、瞬間雨量過大	1070823 豪 1080719 豪 1080802 豪雨
高雄市	小港區	孔宅街	地勢低窪、瞬間雨量過大	1070823 豪 1080719 豪 1090519 豪雨
高雄市	仁武區	鳳仁路與澄觀路口	地勢低窪、瞬間雨量大，造成	107 年 0823 豪雨 108

縣市	鄉鎮	位置	淹水原因	備註
			排水宣洩不及	年 0719 豪雨
高雄市	仁武區	鳳仁路與水管路口	地勢低窪、瞬間雨量大，造成排水宣洩不及	107 年 0823 豪雨 108 年 0719 豪雨
高雄市	仁武區	八德二路(民族一路至國 1 涵洞)	地勢低窪	107 年 0823 豪雨 108 年 0719 豪雨
高雄市	仁武區	文武里新庄路	瞬間雨量大，造成排水宣洩不及	107 年 0823 豪雨 108 年 0719 豪雨
高雄市	仁武區	水管路於仁春街口附近西向慢車道	台糖灌排渠道經安樂四街後下游排水斷面束縮	107 年 0823 豪雨 108 年 0719 豪雨
高雄市	仁武區	公所旁(仁和南路與中正路)	地勢低窪、瞬間雨量大	107 年 0823 豪雨 108 年 0719 豪雨
高雄市	仁武區	赤西三街一帶	地勢低窪、瞬間雨量大，造成排水宣洩不及	107 年 0823 豪雨 108 年 0719 豪雨
高雄市	仁武區	仁雄路與仁忠路口	地勢低窪、瞬間雨量大，造成排水宣洩不及	107 年 0823 豪雨 108 年 0719 豪雨
高雄市	仁武區	名湖街 810 號至澄觀路路口	地勢低窪、瞬間雨量大，造成排水宣洩不及	107 年 0823 豪雨 108 年 0719 豪雨
高雄市	內門區	永富里溝坪溪紅土崎橋週邊	瞬間雨量過大、排水斷面不足	1070823 豪雨
高雄市	左營區	菜公里	地勢低窪、瞬間雨量過大	1070823 豪雨
高雄市	左營區	新中里	地勢低窪、瞬間雨量過大	1070823 豪雨
高雄市	左營區	福山里	地勢低窪、瞬間雨量過大	1070823 豪雨
高雄市	左營區	新光里	地勢低窪、瞬間雨量過大	1070823 豪雨
高雄市	左營區	尾北里	地勢低窪、瞬間雨量過大	1070823 豪雨
高雄市	左營區	中南里	地勢低窪、瞬間雨量過大	1070823 豪雨
高雄市	左營區	廟東里	地勢低窪、瞬間雨量過大	1070823 豪雨
高雄市	左營區	廟北里	地勢低窪、瞬間雨量過大	1070823 豪雨
高雄市	左營區	埤東里	地勢低窪、瞬間雨量過大	1070823 豪雨
高雄市	左營區	明建里	地勢低窪、瞬間雨量過大	1070823 豪雨
高雄市	左營區	崇實里	地勢低窪、瞬間雨量過大	1070823 豪雨
高雄市	永安區	永安里永安路 15 號附近(誠毅紙器)	地勢低窪，瞬間雨量過大，造成排水宣洩不及	1070823 豪雨

縣市	鄉鎮	位置	淹水原因	備註
高雄市	永安區	永華里(永華路、忠孝街及和平街部分路段)	地勢低窪，瞬間雨量過大，造成排水宣洩不及	1070823 豪雨
高雄市	永安區	新港里(3 及 4 鄰)	北溝排水路通洪斷面不足、位於感潮段受潮汐影響、聚落地勢低窪	1070823 豪雨
高雄市	永安區	維新里(復興路週圍)	地勢低窪，瞬間雨量過大，造成排水宣洩不及	1070823 豪雨
高雄市	永安區	新港里(3 及 4 鄰)	地勢低窪，瞬間雨量過大，造成排水宣洩不及	1070823 豪雨
高雄市	永安區	永安里永安路 15 號附近(誠毅紙器)	地勢低窪，瞬間雨量過大，造成排水宣洩不及	1070823 豪雨
高雄市	永安區	永華里(永華路、忠孝街及和平街部分路段)	地勢低窪，瞬間雨量過大，造成排水宣洩不及	1070823 豪雨
高雄市	永安區	維新里(永安工業區永工二路 22 號)	地勢低窪，瞬間雨量過大，造成排水宣洩不及	1070823 豪雨
高雄市	永安區	維新里(永安工業區永工六路 2 之 1 號)	地勢低窪，瞬間雨量過大，造成排水宣洩不及	1070823 豪雨
高雄市	永安區	保寧里(台 17 線與保安路 8 及 10 巷路口)	地勢低窪，瞬間雨量過大，造成排水宣洩不及	1070823 豪雨
高雄市	永安區	新港里(3 及 4 鄰)	北溝排水路通洪斷面不足、位於感潮段受潮汐影響、聚落地勢低窪	1070823 豪雨
高雄市	永安區	永安里永安路 15 號附近(誠毅紙器)	地勢低窪，瞬間雨量過大，造成排水宣洩不及	1070823 豪雨
高雄市	永安區	永華里(永華路、忠孝街及和平街部分路段)	地勢低窪，瞬間雨量過大，造成排水宣洩不及	1070823 豪雨
高雄市	田寮區	崇德里(月世界、小滾水)附近	一、地勢低窪。二、瞬間雨量過大。三、溪水暴漲。	1070823 豪雨
高雄市	田寮區	西德里(新路仔、田寮交流道)附近	一、地勢低窪。二、瞬間雨量過大。三、溪水暴漲。	1070823 豪雨
高雄市	田寮區	古亭里(大滾水)附近	一、地勢低窪。二、瞬間雨量過大。三、溪水暴漲。	1070823 豪雨
高雄市	田寮區	三和里(中坑橋)附近	一、地勢低窪。二、瞬間雨量過大。三、溪水暴漲。	1070823 豪雨
高雄市	田寮區	大同里(菜堂橋)附近	一、地勢低窪。二、瞬間雨	1070823 豪雨

縣市	鄉鎮	位置	淹水原因	備註
			量過大。 三、溪水暴漲。	
高雄市	田寮區	南安里(田寮交流道)附近	一、地勢低窪。 二、瞬間雨量過大。 三、溪水暴漲。	1070823 豪雨
高雄市	甲仙區	旗山溪、油礦溪河岸兩側週邊區域	地勢低窪、瞬間雨量過大	1070823 豪雨
高雄市	甲仙區	大田里中園路	瞬間雨量過大	1070823 豪雨
高雄市	杉林區	月眉里	地勢低窪、瞬間雨量過大	107 年 0823 豪雨
高雄市	杉林區	月美里	地勢低窪、瞬間雨量過大	107 年 0823 豪雨
高雄市	杉林區	上平里	地勢低窪、瞬間雨量過大	107 年 0823 豪雨
高雄市	岡山區	潭底里潭底路及農地重劃區高速公路下方處	地勢低窪、瞬間雨量過大、區域排水水位高漲無法排入	107 年 0823 水災
高雄市	岡山區	嘉興里興北巷 100 弄及興北巷 62 弄	地勢低窪、瞬間雨量過大、區域排水水位高漲無法排入	107 年 0823 水災
高雄市	岡山區	白米里鹽埔橋旁	地勢低窪、瞬間雨量過大	107 年 0823 水災
高雄市	岡山區	福興里頂潭路	地勢低窪、瞬間雨量過大、空軍官校內排水匯流宣洩不及	107 年 0823 水災
高雄市	岡山區	為隨里五甲尾排水嘉為橋北側防汛道路	地勢低窪、瞬間雨量過大、區域排水水位高漲無法排入	107 年 0823 水災
高雄市	岡山區	劉厝里寶公橋旁	地勢低窪、瞬間雨量過大、區域排水水位高漲無法排入	107 年 0823 水災
高雄市	岡山區	大遼里大遼 5 路至 8 路善德橋	地勢低窪、瞬間雨量過大	107 年 0823 水災
高雄市	林園區	汕尾排水周邊道路	汕尾排水感潮段水位影響地勢低窪，瞬間雨量大，造成排水宣洩不及 沿岸違建及養殖管線影響排水斷面	1070823 豪雨
高雄市	林園區	北汕二路	1.養殖管線影響排水斷面 2.養殖戶任意排放養殖廢水流量過大 3.相關雨水排水系統建置未完整	1070823 豪雨
高雄市	林園區	港埔三路與港嘴三路口	1. 養殖戶任意排放養殖廢水流量過大 2. 排水系統建置不良，混雜農田灌溉系統且清疏不易	1070823 豪雨
高雄市	林園區	五福路接台 17 線	1. 排水系統建置不良，台 17	1070823 豪雨

縣市	鄉鎮	位置	淹水原因	備註
			線側溝外水回流相對低窪處 2. 中芸排水水位過高，側溝排水遲滯	
高雄市	林園區	金潭路	1. 排水系統建置不良 2. 山區瞬間大雨，造成排水宣洩不及	1070823 豪雨
高雄市	林園區	龔厝里、林家里周邊	1. 排水系統建置不良 2. 山區瞬間大雨，造成排水宣洩不及	1070823 豪雨
高雄市	阿蓮區	玉庫里	地勢低窪、瞬間雨量過大	1070823 豪雨
高雄市	阿蓮區	台 28 線靠近中正路 16 巷路段(大埤 39 號前)	瞬間雨量過大，路面雨水未順利排入排水系統	1070823 豪雨、 1080719 豪雨、 1090519 豪雨
高雄市	阿蓮區	港後里(與玉庫里 30 農路橋)	地勢低窪、瞬間雨量過大，九鬮排水宣洩不及	1070823 豪雨、 1080719 豪雨、 1090519 豪雨
高雄市	阿蓮區	玉庫里往高速公路涵洞道路	地勢低窪、瞬間雨量過大，排水系統宣洩不及	1070823 豪雨、 1080719 豪雨、 1090519 豪雨
高雄市	阿蓮區	二仁溪沿線(中路、石安、青旗里、峰山里)	地勢低窪，河水暴漲	1070823 豪雨、 1080719 豪雨、 1090519 豪雨
高雄市	阿蓮區	台 19 甲與高 13-1 附近路段	瞬間雨量過大，排水系統宣洩不及	1070823 豪雨
高雄市	阿蓮區	高 13-1 往大崗山方向	瞬間雨量過大，排水系統宣洩不及	1070823 豪雨
高雄市	前金區	新生里成功一路 551 巷	內水排除不易	1070823 豪雨
高雄市	前金區	新生里河南二路與河東路口周圍	排水宣洩不及	1070823 豪雨
高雄市	前金區	新生里及後金里交接之旺盛街與河東路口周圍	排水宣洩不及	1070823 豪雨
高雄市	前金區	社西里光復三街至河東路口周圍	大豪雨時易造成排水效能降低	1070823 豪雨
高雄市	前鎮區	瑞祥街 103 至 135 號	地勢低窪、瞬間雨量過大，造成排水宣洩不及。	1070719 豪雨
高雄市	前鎮區	瑞隆路 208 及 222 巷	地勢低窪、瞬間雨量過大，造	1070719 豪雨

縣市	鄉鎮	位置	淹水原因	備註
			成排水宣洩不及。	
高雄市	前鎮區	夢時代凱旋路與中華路口	地勢低窪、瞬間雨量過大，造成排水宣洩不及。	1070719 豪雨
高雄市	前鎮區	瑞北路 120 及 132 巷	地勢低窪、瞬間雨量過大，造成排水宣洩不及。	1070719 豪雨
高雄市	前鎮區	永豐路 128 至 184 號	地勢低窪、瞬間雨量過大，造成排水宣洩不及。	1070719 豪雨
高雄市	前鎮區	中山地下道	地勢低窪、瞬間雨量過大，造成排水宣洩不及。	1070619 豪雨
高雄市	前鎮區	草衙路與金福路口(三國通道)	地勢低窪、瞬間雨量過大，造成排水宣洩不及。	1070823 豪雨
高雄市	前鎮區	崗中東街 193 巷	地勢低窪、瞬間雨量過大，造成排水宣洩不及。	1070823 豪雨
高雄市	前鎮區	成功二路北上慢車道(台糖加油站前)	地勢低窪、瞬間雨量過大，造成排水宣洩不及。	1070719 豪雨
高雄市	前鎮區	成功二路南部發電廠前	地勢低窪、瞬間雨量過大，造成排水宣洩不及。	1070823 豪雨
高雄市	前鎮區	和祥街	地勢低窪、瞬間雨量過大，造成排水宣洩不及。	1070823 豪雨
高雄市	前鎮區	和義街	地勢低窪、瞬間雨量過大，造成排水宣洩不及。	1070823 豪雨
高雄市	前鎮區	瑞和街	地勢低窪、瞬間雨量過大，造成排水宣洩不及。	1070823 豪雨
高雄市	前鎮區	崗中中街、崗中南街	地勢低窪、瞬間雨量過大，造成排水宣洩不及。	1070823 豪雨
高雄市	前鎮區	鎮中路(勞工局至前鎮高中)	地勢低窪、瞬間雨量過大，造成排水宣洩不及。	1070823 豪雨
高雄市	前鎮區	福祥街 10 巷	地勢低窪、瞬間雨量過大，造成排水宣洩不及。	1070823 豪雨
高雄市	前鎮區	前鎮街	地勢低窪、瞬間雨量過大，造成排水宣洩不及。	1070823 豪雨
高雄市	前鎮區	鎮榮街	地勢低窪、瞬間雨量過大，造成排水宣洩不及。	1070823 豪雨
高雄市	前鎮區	鎮洲路	地勢低窪、瞬間雨量過大，造成排水宣洩不及。	1070823 豪雨

縣市	鄉鎮	位置	淹水原因	備註
高雄市	美濃區	民生路高雄市政府消防局第六救災救護大隊美濃分隊周邊	美濃溪河水暴漲導致中正湖排水無法排出而溢流	1070823 豪雨
高雄市	美濃區	自強街一段與民生路路口	美濃溪河水暴漲導致中正湖排水無法排出而溢流	1070823 豪雨
高雄市	美濃區	民族路 79 巷及民族路 139 巷(過路窩橋附近)	美濃溪河水暴漲	1070823 豪雨
高雄市	美濃區	中正路一段、泰安路及中山路一段(美濃農會及高雄客運總站近)	美濃溪河水暴漲導致中正湖排水無法排出而溢流	1070823 豪雨
高雄市	美濃區	美興街、博愛街、泰中路及泰安路	美濃溪河水暴漲導致中正湖排水無法排出而溢流	1070823 豪雨
高雄市	美濃區	雙峰街與福美路交界處、福美路美竹橋及福美路與廣興街交界處	中正湖滿庫導致野溪無法排出而溢流	1070823 豪雨
高雄市	美濃區	中圳里圓山街	美濃溪河水暴漲	1070823 豪雨
高雄市	美濃區	清水里忠孝路二段(清水排水)	美濃溪河水暴漲導致清水排水無法排出而溢流	1070823 豪雨
高雄市	苓雅區	四維三路(中山二路至仁智街)	瞬間大雨，落葉堵塞排水口	109 年 0519 豪雨事件
高雄市	苓雅區	科工館站南側自大順三路至憲政路 138 巷南北巷道	鐵路地下化工程沿線，排水不易	109 年 0519 豪雨事件
高雄市	苓雅區	五福里全里	鐵路地下化工程沿線，排水不易	108 年 0719 豪雨事件
高雄市	苓雅區	正道里全里	鐵路地下化工程沿線，排水不易	108 年 0719 豪雨事件
高雄市	苓雅區	正義路 309 巷、正義路、建國一路區塊	鐵路地下化工程沿線，排水不易	108 年 0719 豪雨事件
高雄市	苓雅區	建軍里正義路 308 巷	鐵路地下化工程沿線，排水不易	108 年 0719 豪雨事件
高雄市	苓雅區	民主里大順三路、憲政路、憲昌路 53 巷區塊	鐵路地下化工程沿線，排水不易	108 年 0719 豪雨事件
高雄市	苓雅區	民主里建國一路 328 巷	瞬間大雨，排水不及	108 年 0719 豪雨事件
高雄市	苓雅區	正義里正順街(近建國一路口)	瞬間大雨，排水不及	108 年 0719 豪雨事件

縣市	鄉鎮	位置	淹水原因	備註
高雄市	苓雅區	正義里文山路 140 巷、76 巷 24 弄	瞬間大雨，排水不及	108 年 0719 豪雨事件
高雄市	苓雅區	正義里建軍路 81 巷	瞬間大雨，排水不及	108 年 0719 豪雨事件
高雄市	苓雅區	正仁里至誠路、至誠路 71 巷	瞬間大雨，排水不及	108 年 0719 豪雨事件
高雄市	苓雅區	建國一路、正言路、輔仁路、武廟路區塊	瞬間大雨，排水不及	108 年 0719 豪雨事件
高雄市	苓雅區	中正一路(輔仁路至中正高中)	瞬間大雨，排水不及	108 年 0719 豪雨事件
高雄市	苓雅區	武廟路(建國一路至大順三路)	瞬間大雨，排水不及	108 年 0719 豪雨事件
高雄市	苓雅區	青年一路至青年二路	瞬間大雨，排水不及	107 年 0822 豪雨事件
高雄市	苓雅區	昇平街	瞬間大雨，排水不及	107 年 0822 豪雨事件
高雄市	苓雅區	自強三路	瞬間大雨，排水不及	107 年 0822 豪雨事件
高雄市	苓雅區	文武三街	瞬間大雨，排水不及	107 年 0822 豪雨事件
高雄市	苓雅區	永昌街	瞬間大雨，排水不及	107 年 0822 豪雨事件
高雄市	苓雅區	中華四路	瞬間大雨，排水不及	107 年 0822 豪雨事件
高雄市	苓雅區	仁義街(青年二路至四維四路)	瞬間大雨，排水不及	107 年 0822 豪雨事件
高雄市	苓雅區	中山二路	瞬間大雨，排水不及	107 年 0822 豪雨事件
高雄市	苓雅區	永泰路(四維四路至三多五路)	瞬間大雨，排水不及	107 年 0822 豪雨事件
高雄市	苓雅區	華新街	瞬間大雨，排水不及	107 年 0822 豪雨事件
高雄市	苓雅區	興中一路(普照里)至興中二路	瞬間大雨，排水不及	107 年 0822 豪雨事件
高雄市	苓雅區	仁德街	瞬間大雨，排水不及	107 年 0822 豪雨事件
高雄市	苓雅區	仁智街	瞬間大雨，排水不及	107 年 0822 豪雨事件
高雄市	苓雅區	文橫二路(四維三路至永樂街)	瞬間大雨，排水不及	107 年 0822 豪雨事件
高雄市	苓雅區	永樂街	瞬間大雨，排水不及	107 年 0822 豪雨事件
高雄市	苓雅區	林森二路(四維三路至三多三路)	瞬間大雨，排水不及	107 年 0822 豪雨事件

縣市	鄉鎮	位置	淹水原因	備註
高雄市	苓雅區	林森二路及三多三路口	瞬間大雨，排水不及	107 年 0822 豪雨事件
高雄市	苓雅區	忠孝二路(四維三路至三多三路)	瞬間大雨，排水不及	107 年 0822 豪雨事件
高雄市	苓雅區	苓雅一路	瞬間大雨，排水不及	107 年 0822 豪雨事件
高雄市	苓雅區	晴朗里復興二路	瞬間大雨，排水不及	107 年 0822 豪雨事件
高雄市	苓雅區	晴朗里永定街	瞬間大雨，排水不及	107 年 0822 豪雨事件
高雄市	苓雅區	林安里全里	瞬間大雨，排水不及	107 年 0822 豪雨事件
高雄市	苓雅區	林園里全里	瞬間大雨，排水不及	107 年 0822 豪雨事件
高雄市	苓雅區	林富里全里	瞬間大雨，排水不及	107 年 0822 豪雨事件
高雄市	苓雅區	四維二路、光華一路、三多二路、福建街區塊	瞬間大雨，排水不及	107 年 0822 豪雨事件
高雄市	苓雅區	尚義里五福一路	瞬間大雨，排水不及	107 年 0822 豪雨事件
高雄市	苓雅區	尚義里光華一路	瞬間大雨，排水不及	107 年 0822 豪雨事件
高雄市	苓雅區	尚義街	瞬間大雨，排水不及	107 年 0822 豪雨事件
高雄市	苓雅區	尚禮街	瞬間大雨，排水不及	107 年 0822 豪雨事件
高雄市	苓雅區	尚義里民族二路	瞬間大雨，排水不及	107 年 0822 豪雨事件
高雄市	苓雅區	三多二路(福建街至和平二路)	瞬間大雨，排水不及	107 年 0822 豪雨事件
高雄市	苓雅區	林德里五權街	瞬間大雨，排水不及	107 年 0822 豪雨事件
高雄市	苓雅區	凱旋二路 7 巷、25 巷、31 巷	瞬間大雨，排水不及	107 年 0822 豪雨事件
高雄市	苓雅區	林靖里凱旋二路(國際商工側退縮地)	瞬間大雨，排水不及	107 年 0822 豪雨事件
高雄市	苓雅區	同慶里同慶路	瞬間大雨，排水不及	107 年 0822 豪雨事件
高雄市	苓雅區	同慶里和平一路	瞬間大雨，排水不及	107 年 0822 豪雨事件
高雄市	苓雅區	江都街	瞬間大雨，排水不及	107 年 0822 豪雨事件
高雄市	苓雅區	建華路、英明路、英祥街區塊	瞬間大雨，排水不及	107 年 0822 豪雨事件
高雄市	苓雅區	林榮里英明路	瞬間大雨，排水不及	107 年 0822 豪雨事件
高雄市	苓雅區	林榮里英義街	瞬間大雨，排水不及	107 年 0822 豪雨事件

縣市	鄉鎮	位置	淹水原因	備註
高雄市	苓雅區	宜昌街	瞬間大雨，排水不及	107 年 0822 豪雨事件
高雄市	苓雅區	福隆里福德三路	瞬間大雨，排水不及	107 年 0822 豪雨事件
高雄市	苓雅區	漢陽街	瞬間大雨，排水不及	107 年 0822 豪雨事件
高雄市	苓雅區	漢昌街	瞬間大雨，排水不及	107 年 0822 豪雨事件
高雄市	苓雅區	武慶三路(三多一路至漢陽街)周邊巷弄	瞬間大雨，排水不及	107 年 0822 豪雨事件
高雄市	苓雅區	福東里武仁街	瞬間大雨，排水不及	107 年 0822 豪雨事件
高雄市	苓雅區	福東里武智街	瞬間大雨，排水不及	107 年 0822 豪雨事件
高雄市	苓雅區	福東里武營路	瞬間大雨，排水不及	107 年 0822 豪雨事件
高雄市	苓雅區	五權里北凱旋公園	瞬間大雨，排水不及	107 年 0822 豪雨事件
高雄市	苓雅區	福德三路、河南路、四維一路區塊	瞬間大雨，排水不及	107 年 0822 豪雨事件
高雄市	苓雅區	福壽街及周邊巷弄	瞬間大雨，排水不及	107 年 0822 豪雨事件
高雄市	苓雅區	福西街及周邊巷弄	瞬間大雨，排水不及	107 年 0822 豪雨事件
高雄市	苓雅區	民主里全里	瞬間大雨，排水不及	107 年 0822 豪雨事件
高雄市	苓雅區	大順三路 282 巷	瞬間大雨，排水不及	107 年 0822 豪雨事件
高雄市	苓雅區	福德一路至福德二路(建國一路口)	瞬間大雨，排水不及	107 年 0822 豪雨事件
高雄市	苓雅區	正言里(福德一路至武廟路)	瞬間大雨，排水不及	107 年 0822 豪雨事件
高雄市	苓雅區	武廟路(正言路至輔仁路)	瞬間大雨，排水不及	107 年 0822 豪雨事件
高雄市	苓雅區	義勇路、義勇路 147、148 巷	瞬間大雨，排水不及	107 年 0822 豪雨事件
高雄市	苓雅區	文昌路	瞬間大雨，排水不及	107 年 0822 豪雨事件
高雄市	苓雅區	尚武路	瞬間大雨，排水不及	107 年 0822 豪雨事件
高雄市	苓雅區	建軍里正義路、正義路 308 巷	瞬間大雨，排水不及	107 年 0822 豪雨事件
高雄市	苓雅區	至誠路、至誠路 71 巷	瞬間大雨，排水不及	107 年 0822 豪雨事件
高雄市	苓雅區	文山路 140 巷、76 巷 24 弄	瞬間大雨，排水不及	107 年 0822 豪雨事件
高雄市	苓雅區	建軍里建軍路、建軍路 81 巷	瞬間大雨，排水不及	107 年 0822 豪雨事件

縣市	鄉鎮	位置	淹水原因	備註
高雄市	茄萣區	正順廟廟埕、崎漏里抽水站 周邊區域	遇強降雨且適逢大潮，致排水系統喪失功能。	108 年 0813 豪雨、109 年 0825 豪雨
高雄市	茄萣區	濱海路一段(民治路以南)	遇強降雨且適逢大潮，致排水系統喪失功能。	108 年 0813 豪雨、109 年 0825 豪雨
高雄市	茄萣區	萬福宮廟埕	遇強降雨且適逢大潮，致排水系統喪失功能。	108 年 0813 豪雨、109 年 0825 豪雨
高雄市	茄萣區	二仁溪橋至濱海路四段	本路段側溝高程錯誤，平時側溝內積水嚴重，影響排水功能。	108 年 0813 豪雨、109 年 0825 豪雨
高雄市	茄萣區	正順北路與崎漏路交叉路口	遇強降雨且適逢大潮，致排水系統喪失功能。	108 年 0813 豪雨、109 年 0825 豪雨
高雄市	茄萣區	金鑾路 89 巷	遇強降雨且適逢大潮，致排水系統喪失功能。	108 年 0813 豪雨、109 年 0825 豪雨
高雄市	茄萣區	東方路一段	遇強降雨且適逢大潮，致排水系統喪失功能。	108 年 0813 豪雨、109 年 0825 豪雨
高雄市	茄萣區	進學路(郵局以東)	遇強降雨且適逢大潮，致排水系統喪失功能。	108 年 0813 豪雨、109 年 0825 豪雨
高雄市	梓官區	和平路、信義路路口週遭	地勢低窪 (局部積水嚴重，雨停後能迅速排水)	108 年 0719 豪雨 109 年 0519 豪雨
高雄市	梓官區	忠孝路、梓官路路口週遭	地勢低窪 (局部積水嚴重，雨停後能迅速排水)	108 年 0719 豪雨 109 年 0519 豪雨
高雄市	梓官區	大舍南路 403 巷週遭巷弄	地勢低窪 (局部積水嚴重，雨停後能迅速排水)	108 年 0719 豪雨 109 年 0519 豪雨
高雄市	梓官區	中正路港九街一帶	上游排水不當分流 (局部積水嚴重，雨停短時間後能排除積水狀況)	108 年 0719 豪雨 109 年 0519 豪雨
高雄市	梓官區	潭仔底溝沿岸	地勢低窪、通洪斷面不足	108 年 0719 豪雨 109 年 0519 豪雨
高雄市	鳥松區	鳥松里大埤路(自來水公司至濕地公園)	地勢低窪、瞬間雨量過大	1070823 豪雨、108 年 0719 豪雨、109 年 0519 豪雨
高雄市	鳥松區	鳥松里神農路 150 巷口	地勢低窪、瞬間雨量過大	1070823 豪雨、108 年 0719 豪雨、109 年 0519 豪雨
高雄市	鳥松區	鳥松里東豐巷、裕農巷；仁美里美山路 19 巷；水管路	地勢低窪、瞬間雨量過大	1070823 豪雨、108 年 0719 豪雨、109 年

縣市	鄉鎮	位置	淹水原因	備註
		17 巷、23 巷、97 巷		0519 豪雨
高雄市	烏松區	夢裡里中正路 400 巷口	地勢低窪、瞬間雨量過大	1070823 豪雨、108 年 0719 豪雨、109 年 0519 豪雨
高雄市	烏松區	大華里本館路與球場路口	地勢低窪、瞬間雨量過大	1070823 豪雨、108 年 0719 豪雨、109 年 0519 豪雨
高雄市	烏松區	烏松里松埔北巷(龍揚山莊前)	瞬間雨量過大	1070823 豪雨、108 年 0719 豪雨、109 年 0519 豪雨
高雄市	湖內區	和平路段(台 17 甲)海山里活動中心附近	地勢低窪	107 年 0823 豪雨
高雄市	湖內區	中山路一段 380 巷至 402 巷(大湖番茄會社北側)	地勢低窪	107 年 0823 豪雨
高雄市	湖內區	中山路二段 2 巷太爺工業區全部	地勢低窪	107 年 0823 豪雨
高雄市	湖內區	中山路二段 60 號仁湖橋引道(TOYOTA 北側)	排水不良	107 年 0823 豪雨
高雄市	湖內區	中正路二段 400 巷曾賀牛排館前面	排水不良	107 年 0823 豪雨
高雄市	湖內區	中正路二段 622 巷(忠興里)附近	排水不良	107 年 0823 豪雨
高雄市	湖內區	忠孝街 110 巷(穎明公司)旁	排水不良	107 年 0823 豪雨
高雄市	湖內區	民族街 372 巷(湖內福德祠至忠孝街口)台糖鐵道	排水不良	107 年 0823 豪雨
高雄市	湖內區	信義路 168-1 號松村燻之味前面	排水不良	107 年 0823 豪雨
高雄市	新興區	建華里同愛街與同愛街 27 巷及八德二路交叉路口	地勢低窪排水不易，俟自然消退。	109 年 0519 豪雨
高雄市	新興區	永寧里民生一路 255 巷與仁愛二街、復興一路口	地勢低窪排水不易或區域排水系統遇豪大雨無法及時排泄，清理側溝、俟自然消退。	109 年 0519 豪雨
高雄市	新興區	永寧里民生一路、忠孝一路口	市府水利局 109 年 4 月 15 日有辦理會勘改善案。	109 年 0519 豪雨
高雄市	新興區	光耀里渤海街 6 號處	0527 上午豪雨時，據本區里幹事回報，已無人孔蓋噴水	109 年 0519 豪雨

縣市	鄉鎮	位置	淹水原因	備註
			現象。	
高雄市	新興區	榮治里民生新盛二街	0527 上午豪雨時，據本區里幹事回報，未有積淹水情形。	109 年 0519 豪雨
高雄市	新興區	成功里中正三路與忠孝一路交叉口	連續 2 年均因豪雨排水不及造成短暫積水	109 年 0519 豪雨
高雄市	新興區	德生里民生一路 34 號鄰民族二路口（菜根香餐廳）附近慢車道有淹水情形。	瞬間大雨導致排水系統無法及時宣洩，造成路面積水災情，本區應變中心遇有積淹水情形。	108 年 0719 豪雨
高雄市	新興區	民生一路與光華路口淹水（同區域）	針對改善民生一路長久水患問題，水利局已將「新興區民生一路排水改善工程」納入前瞻基礎建設計畫申請作業中。	108 年 0719 豪雨
高雄市	新興區	中正三路與忠孝一路因六合路涵洞阻塞，遇雨積水約 8 公分，長 150 公尺	通知報權管單位進行處理。並協請本區清潔隊進行排水溝渠疏通、清淤作業。	108 年 0802 豪雨
高雄市	新興區	民生一路（仁愛路至林森路間兩側）積水 20 公分長度約 800 公尺	通知報權管單位進行處理。並協請本區清潔隊進行排水溝渠疏通、清淤作業。	108 年 0802 豪雨
高雄市	新興區	河南二路幸福川運河附近道路積水及膝	豪大雨導致運河排水系統無法及時宣洩，造成路面積水災情。	107 年 0823 豪雨
高雄市	新興區	民族二路 55 巷附近道路	強降大雨導致民族二路及民生一路間區域排水系統無法及時宣洩，造成路面積水。	107 年 0823 豪雨
高雄市	新興區	民生一路 31 號至 65 號附近道路	強降大雨導致民族二路及民生一路間區域排水系統無法及時宣洩，造成路面積水災情。	107 年 0823 豪雨
高雄市	新興區	新興區民族二路與六合一路、中正三路至民生一路交叉機慢車道積水	連續豪大雨致民族二路沿線區域排水系統無法及時宣洩，造成路面積水災情。	107 年 0823 豪雨
高雄市	楠梓區	加昌路 18 巷	地勢低窪、瞬間雨量過大	107 年 0823 豪雨
高雄市	楠梓區	軍校路(右昌街至和光街)	地勢低窪、瞬間雨量過大	107 年 0823 豪雨
高雄市	楠梓區	右昌街 187 巷	地勢低窪、瞬間雨量過大	107 年 0823 豪雨
高雄市	楠梓區	右昌街 223 巷	地勢低窪、瞬間雨量過大	107 年 0823 豪雨

縣市	鄉鎮	位置	淹水原因	備註
高雄市	楠梓區	右昌街 507 巷	地勢低窪、瞬間雨量過大	107 年 0823 豪雨
高雄市	楠梓區	右昌街 525 巷	地勢低窪、瞬間雨量過大	107 年 0823 豪雨
高雄市	楠梓區	中泰街 76 巷	地勢低窪、瞬間雨量過大	107 年 0823 豪雨
高雄市	楠梓區	中泰街與泰昌街	地勢低窪、瞬間雨量過大	107 年 0823 豪雨
高雄市	楠梓區	智昌街 582 巷	地勢低窪、瞬間雨量過大	107 年 0823 豪雨
高雄市	楠梓區	大學東路與大學 28 街	地勢低窪、瞬間雨量過大	107 年 0823 豪雨
高雄市	楠梓區	智昌街(晉昌街至仁昌街)	地勢低窪、瞬間雨量過大	108 年 0719 豪雨
高雄市	楠梓區	久昌街(盛昌街至久昌街 23 巷)	地勢低窪、瞬間雨量過大	108 年 0719 豪雨
高雄市	楠梓區	啟昌街(盛昌街至久昌街 23 巷)	地勢低窪、瞬間雨量過大	108 年 0719 豪雨
高雄市	楠梓區	德民路(三山街至右昌街)	地勢低窪、瞬間雨量過大	108 年 0719 豪雨
高雄市	楠梓區	中泰街 119 巷	地勢低窪、瞬間雨量過大	108 年 0719 豪雨
高雄市	楠梓區	中泰街 120 巷	地勢低窪、瞬間雨量過大	108 年 0719 豪雨
高雄市	楠梓區	福興街(三山街至右昌街)	地勢低窪、瞬間雨量過大	108 年 0719 豪雨
高雄市	楠梓區	仁昌街(晉昌街至右昌街)	地勢低窪、瞬間雨量過大	108 年 0719 豪雨
高雄市	路竹區	頂寮里三公路(三宮廟周圍)	地勢低窪、瞬間雨量過大、海水倒灌	0823 毫雨
高雄市	路竹區	下坑里大德路(農地重劃區)	下游出口土庫排水水位過高無法排出	0823 毫雨
高雄市	路竹區	三爺里高 11 線 3.4K~3.6K 處	原有排水路遭回填，且該處高程較低以致積水	0823 毫雨
高雄市	路竹區	甲北里大勇路 44 號至環球路 209 巷	地勢地窪、淹水範圍排水溝無銜接至下游排水設施	0823 毫雨
高雄市	路竹區	文南里長興路(國昌路 119 巷 301 弄至長興路 80 巷)	附近農田排水排入該路段側溝，該溝渠無法負荷排水量以致淹水	0823 毫雨
高雄市	路竹區	社東里高科聯絡道復興路東向匝道	高公局滯洪池滿水位，以致側溝無法有效宣洩	0823 毫雨
高雄市	鼓山區	厚生里(鼓山三路、華安街一帶)	地勢低窪、瞬間雨量過大	1070823 豪雨 1080719 豪雨
高雄市	鼓山區	(雄峰里)鼓山三路、雄峰路	地勢低窪、瞬間雨量過大	1070823 豪雨

縣市	鄉鎮	位置	淹水原因	備註
		一帶		1080722 豪雨
高雄市	鼓山區	麗興里(鐵道文化園區旁臨海新路)	地勢低窪、瞬間雨量過大	1070823 豪雨 1080720 豪雨
高雄市	旗山區	大德里延平一路以東至卵石堤防地區	地勢低窪、瞬間急降雨，排水溝宣洩不及	107 年 0823 豪雨
高雄市	旗山區	大德里旗山火車站旁	排水不暢、排水溝寬度不夠，宣洩不及	107 年 0823 豪雨
高雄市	旗山區	新光里大岸巷(全)、旗南三路 6~94 號間	地勢低窪、瞬間急降雨排水不暢	107 年 0823 豪雨
高雄市	旗山區	新光里旗南三路 101 號周遭	地勢低窪、無排水溝，瞬間急降雨排水不及	107 年 0823 豪雨
高雄市	旗山區	中洲里三民巷(全)、中南街南北巷至雙龍寺間	地勢低窪、排水不暢	107 年 0823 豪雨
高雄市	旗山區	南洲里旗南二路 162~200 號、中洲路 338~474 號間、中南街、義竹巷、石岸巷	地勢低窪、瞬間急降雨排水不暢，新光抽水站排水不及	107 年 0823 豪雨
高雄市	旗山區	廣福里中興街、廣清路	地勢低窪、瞬間急降雨排水不暢	107 年 0823 豪雨
高雄市	旗山區	大山里旗南二路 48 號附近、大山街 30 號前後、中洲路 131 號前至中洲里中洲路 268 號一帶	地勢低窪、排水不暢	107 年 0823 豪雨
高雄市	旗山區	旗南路段(台 29 線 67K 至 75K 間)	沿線三處雨水及土石流致省道積(淹)水	107 年 0823 豪雨
高雄市	旗山區	東平里北山巷入口處至北山巷 1-2 號	地勢低窪、瞬間急降雨排水不及	107 年 0823 豪雨
高雄市	旗山區	東平里東山巷入口處至東山巷 4-2 號	地勢低窪、瞬間急降雨排水不及	107 年 0823 豪雨
高雄市	旗山區	東平里義民巷入口處至往北 120 公尺處	地勢低窪、瞬間急降雨排水不及	107 年 0823 豪雨
高雄市	旗山區	東平里旗屏一路與興中路一帶	此處往南排水下游地勢較上游高，豪大雨導致排水不及、汪洋一片	107 年 0823 豪雨
高雄市	旗山區	三協里旗南一路與花旗路口	排水不良、導致該處雨水宣洩不及	107 年 0823 豪雨

縣市	鄉鎮	位置	淹水原因	備註
高雄市	旗津區	中洲二路至旗津漁港	地勢低窪、瞬間雨量過大	107 年 0823 豪雨
高雄市	旗津區	安順里發洲造船廠附近	地勢低窪、瞬間雨量過大	107 年 0823 豪雨
高雄市	鳳山區	文華里文化路與建國路週圍沿線	地勢低窪，瞬間雨量大，造成排水宣洩不及	109 年 0519 豪雨
高雄市	鳳山區	忠義、忠孝里光復路一段、光復路二段沿線	地勢低窪，瞬間雨量大，造成排水宣洩不及	109 年 0519 豪雨
高雄市	鳳山區	鳳崗里鳳明街城隍廟週圍	地勢低窪，瞬間雨量大，造成排水宣洩不及	109 年 0519 豪雨
高雄市	鳳山區	鎮東、三民里中山路與中山東路旁鳳山溪河堤兩側	地勢低窪，瞬間雨量大，造成排水宣洩不及	109 年 0519 豪雨
高雄市	鳳山區	鎮北里鳳仁路 110 巷	地勢低窪，瞬間雨量大，造成排水宣洩不及	109 年 0519 豪雨
高雄市	鳳山區	埤頂里建國路一段 53 巷及 2 弄、埤北路與建國路口	地勢低窪，瞬間雨量大，造成排水宣洩不及	109 年 0519 豪雨
高雄市	橋頭區	中崎里通燕路(中崎橋以北)	地勢低窪，瞬間雨量過大，造成排水宣洩不及	107 年 0823 豪雨
高雄市	橋頭區	西林里西林路文明巷、明德巷、建國巷、市場巷等路段	地勢低窪，瞬間雨量過大，造成排水宣洩不及	107 年 0823 豪雨
高雄市	橋頭區	橋頭里隆豐路與公園路口	地勢低窪，瞬間雨量過大，造成排水宣洩不及	107 年 0823 豪雨
高雄市	橋頭區	東林里里林東路公路巷、興樹路東林段	瞬間雨量過大，造成排水宣洩不及	107 年 0823 豪雨
高雄市	橋頭區	東林里里林東路溪北巷、頂頭巷	瞬間雨量過大，造成排水宣洩不及	107 年 0823 豪雨
高雄市	橋頭區	白樹里六合巷	瞬間雨量過大，造成排水宣洩不及	107 年 0823 豪雨
高雄市	橋頭區	筆秀里林北路(五里林橋往北)	地勢低窪，排水宣洩不及	107 年 0823 豪雨
高雄市	橋頭區	頂鹽里河北路豐祥路週圍農路	地勢低窪、溪水溢堤	107 年 0823 豪雨
高雄市	橋頭區	芋寮里芋林路(鹽埔橋至里林西路)	地勢低窪，瞬間雨量過大，造成排水宣洩不及	107 年 0823 豪雨
高雄市	橋頭區	西林里林北路(芋林路至公厝北路)	地勢低窪、溪水溢堤	107 年 0823 豪雨

縣市	鄉鎮	位置	淹水原因	備註
高雄市	橋頭區	東林里公厝北路(五里林橋至天后宮)	地勢低窪,瞬間雨量過大,造成排水宣洩不及	107 年 0823 豪雨
高雄市	橋頭區	筆秀里筆秀路週圍	地勢低窪、溪水溢堤	107 年 0823 豪雨
高雄市	橋頭區	芋寮里南北路(芋寮路至復興西路)、朝福路(朝福橋以東)	地勢低窪,瞬間雨量過大,造成排水宣洩不及	107 年 0823 豪雨
高雄市	橋頭區	東林里里林東路(公路巷至溪北巷路口)	瞬間雨量過大,造成排水宣洩不及	107 年 0823 豪雨
高雄市	橋頭區	筆秀里筆秀路廟前巷	瞬間雨量過大,造成排水宣洩不及	107 年 0823 豪雨
高雄市	燕巢區	海成社區(約略於海成街、海成南街、海成二街及海成三街等)	地勢低窪、瞬間雨量過大	1.107 年 8 月豪雨 2.108 年 7 月豪雨 3. 歷年颱風豪大雨
高雄市	燕巢區	樹德科技大學旁面前埔牌坊前臺 22 旗楠路上	地勢低窪、瞬間雨量過大	1.107 年 8 月豪雨 2.108 年 7 月豪雨 3. 歷年颱風豪大雨
高雄市	燕巢區	安招路 635 號(全家便利商店前)	地勢低窪、瞬間雨量過大	1.107 年 8 月豪雨 2.108 年 7 月豪雨 3. 歷年颱風豪大雨
高雄市	燕巢區	高 44(信義墓園前)	地勢低窪、瞬間雨量過大	1.107 年 8 月豪雨 2.108 年 7 月豪雨 3. 歷年颱風豪大雨
高雄市	燕巢區	高 34(國 1 涵洞下方)	地勢低窪、瞬間雨量過大	1.107 年 8 月豪雨 2.108 年 7 月豪雨 3. 歷年颱風豪大雨
高雄市	彌陀區	舊港里	地勢低窪,瞬時雨量過大	107 年 0823 豪雨
高雄市	彌陀區	文安里	地勢低窪,瞬時雨量過大	107 年 0823 豪雨
高雄市	彌陀區	海尾里	瞬時雨量過大致海尾大排滿溢	107 年 0823 豪雨
高雄市	彌陀區	彌陀里	瞬時雨量過大宣洩不及	107 年 0823 豪雨
高雄市	鹽埕區	鹽埕圓環一帶	地勢低窪、瞬間雨量過大	109 年 0519 豪雨
高雄市	鹽埕區	公園路與必信街段	地勢低窪、瞬間雨量過大、抽水站排水不及	109 年 0519 豪雨
高雄市	鹽埕區	七賢三路(新樂街至北斗)	地勢低窪、瞬間雨量過大、抽	109 年 0519 豪雨

縣市	鄉鎮	位置	淹水原因	備註
		街段)	水站排水不及	
高雄市	鹽埕區	五福四路 260 巷口及新興街口 大安街全段	地勢低窪、瞬間雨量過大、抽水站排水不及	109 年 0519 豪雨
高雄市	鹽埕區	建國四路(興華街至南興後街段)	地勢低窪、瞬間雨量過大、抽水站排水不及	109 年 0519 豪雨

附錄 3、高積(淹)水潛勢區防汛熱點位置表

區域	項次	地點	經度	緯度	積水原因
楠梓區	1	中泰街與泰昌路口	120.284644	22.715131	強降雨宣洩不及
		美昌街 165 巷	120.278395	22.718705	智昌街末段及北昌街，美昌街 165 巷，屋內進水嚴重，請水利局立刻調一台大型抽水機
	2	右昌街 187 巷與右昌街 223 巷	120.28786	22.712399	地勢低窪、強降雨宣洩不及
	3	軍校路蔚藍海岸一帶	120.293206	22.707599	地勢低窪、既有排水斷面不足
左營區	4	德民路監理所前	120.318142	22.731801	僅有洩水孔無道路側溝，該路段落葉多易阻塞，遇大雨易宣洩不及
	5	文慈路與大中二路南側一帶	120.317222	22.679435	位於該地區相對低窪處、強降雨宣洩不及
鼓山區	6	軍校路與實踐路口	120.292382	22.690437	地勢低窪、強降雨宣洩不及
	7	鼓山三路一帶	120.275559	22.657308	山區逕流排入市區，造成市區排水系統負荷，加以愛河水位頂托等影響，排水效能不彰
	8	鼓山區鐵道文化園區旁臨海新路	120.275945	22.620595	輕軌施工後原有路寬縮減，原有雙側側溝排水變為單側排水，強降雨期間宣洩不及
三民區	9	鼓山三路雄峰路一帶	120.283374	22.66895	本段鼓山三路箱涵為壓力箱涵，往北流至桃子園路往西經桃子園路箱涵接往軍區大排，疑因鼓山三路西側軍區內山邊大溝大量逕流匯入桃子園路導致鼓山三路箱涵回流致本路段雨量宣洩不及積淹水
	10	澄清路與青年路二段 588 巷	120.349392	22.646494	0827 及 0828 跨夜連續兩場強降雨，寶業里滯洪池已滿水、無法持續蓄水，導致積水
	11	三民街(三民市場)	120.292492	22.635306	受幸福川潮位影響，內水無法排出
	12	高雄市三民區孝順街 505 巷 22 號	120.312518	22.648549	三民區孝順街 505 巷 22 號週圍淹水 80 公分。目前快接近 100 公分。
苓雅區	13	德山街 19 巷與民族巷	120.316185	22.646286	地勢較低，及寶珠溝滿水位，造成內水無法排出
	14	三多三路與中山二路周圍	120.304675	22.614089	強降雨期間宣洩不及，淹水範圍北至興中一路，南至新光路，淹水深度約半個輪胎高
前鎮區	15	成功二路(正勤路—成功橋)	120.302588	22.601675	因整體排水路下游出口處未於輕軌設置時一併施作，以致強降雨期間宣洩不及

區域	項次	地點	經度	緯度	積水原因
	16	成功二路(正勤路—時代大道)	120.304623	22.596581	市地重劃 83 期排水箱涵尚未銜接既有側溝排水路，以及 90 期市地重劃 地表逕流，造成排水宣洩不及，雨稍緩後積水隨即消退
	17	新生路、和義街及和祥街	120.320824	22.577081	每次雨勢較大即易淹水，雨稍緩後 20 分鐘內積水隨即消退，初步研判為感潮影響，以致宣洩不及。
旗津區	18	廟前路及大關路 30 巷一帶	120.269931	22.613374	緊鄰海邊，又局部地勢較低，加上氣候變遷導致大潮滿潮時水位較高，海水倒灌造成路面積水
	19	南汕巷(大汕頭漁港)一帶	120.290401	22.586222	
	20	渡船巷	120.300488	22.572635	
	21	上竹巷	120.293018	22.581899	
茄萣區	22	茄萣區濱海路	120.179283	22.902043	既有路側排水溝渠排水斷面不足，導致積水無法宣洩。
湖內區	23	湖內區西挖支線	120.224428	22.899503	因涵口圳排水鄰近出海口，排洪能力不足造成水流迴淤至劉家里、海山里、海埔里社區一帶。
路竹區	24	路竹區三公路	120.224479	22.856154	路竹區頂寮里地勢低窪，於大潮時海水倒灌及降雨聯合作用灌，社區內排水無法排洩，造成積水情形。
	25	路竹區金平路	120.270675	22.869545	將金平路上淹水區，導排至下游雨水下水道系統，改善長度 1,381M。
田寮區	26	月世界地景公園	120.389063	22.885932	中央管-二仁溪水位暴漲，部分護岸位處私有地且有廢棄建物設置，故未設置護岸及擋水牆，造成溢堤。
永安區	27	永安區排水系統	120.206875	22.827483	(1)短時強降雨超過保護標準 430mm，0823 降雨量達 447mm (2)聚落地勢低窪
梓官區	28	梓官區台 17 線(信義路、和平路段)	120.260968	22.764669	既有路側排水溝渠排水斷面不足，導致積水無法宣洩。
	29	梓官區中正路	120.253682	22.731759	受典寶溪外水高漲影響導致迴水。
岡山區	30	岡山區潭底社區	120.309506	22.830937	岡山區嘉興、潭底社區淹水主要是降雨量太大，西南氣流降下最大日降雨量高達 434.5mm 超過岡山區排水系統設計防洪標準及潭底社區受潭底排水水位高漲影響發生倒灌。
		岡山區五甲尾滯洪池工程			
	31	岡山區嘉峰路	120.312377	22.828337	該區域排水應地勢匯集至嘉峰路東側側溝後，因水溝通水量不足無法及時宣洩，造成積淹水情況。
	32	岡山區成功路及嘉興橋	120.301912	22.815676	成功路 460 巷口側溝匯集東側允成工業區內排水，水量大常造成該段側溝宣洩不及。

區域	項次	地點	經度	緯度	積水原因
	33	岡山區岡山路	120.296051	22.792897	岡山路東側側溝(大德一路至岡山路 221 巷側溝排水不順，且有逆坡至通水斷面減少無法負荷。
橋頭區	34	橋頭區鹽埔橋及筆秀橋	120.2813	22.766155	(1)短延時降雨強度及日雨量(374mm)超出 10 年重現期設計保護基準(328mm/日)及 25 年不溢堤(368mm/日)。(2)典寶溪水位高漲頂拖，造成筆秀支線無法排出，造成低窪處淹水。(3)典寶溪鹽埔橋及橋頭仔橋附近溢堤。
燕巢區	35	燕巢區樹德科大前	120.375997	22.763008	面前埔溝收集上游廣大集水區水量，加上興龍段 1 地號與 7 地號交界處堆置土丘嚴重阻擋排水，造成樹德科技大學一帶等地勢低窪處雨水宣洩不及。
大樹區	36	大樹區瓦厝街	120.409803	22.645709	北側農地違規開發造成地表逕流增加，下游無設排水溝導排，因而積淹水。
大社區	37	大社區大新路及三民路	120.348668	22.725129	現況中里排水、大新路、三民路分洪箱涵於路口匯集後向西排入林子邊排水，因短延時強降雨，大新與三民路口鄰近路面洩水不及，側溝排水不良，地表逕流無法快速排入下水道排水系統，造成低窪處淹水。
	38	大社區和平路二段	120.359947	22.721441	既有排水路通水斷面不足，造成和平路二段 199 巷口雨水無法宣洩。
仁武區	39	仁武區(曹公新圳)	120.359156	22.676587	主要因時雨量超出雨水下水道設施負荷及曹公新圳水位溢堤，內水無法排出。
	40	仁武區竹後里大德街	120.335408	22.707433	竹後里大德路一帶地勢相對低窪，豪雨期間下游竹後排水水位壅高，導致內水難以外排，而造成積淹。
	41	仁武區鳳仁及澄觀路	120.352733	22.685811	鳳仁路及澄觀路口地勢低窪，復因東北側農業區違規開發，造成地表逕流大增，以致路口處易積淹且連續強降雨導致曹公新圳水位壅高，內水難以外排而積淹水。
	42	仁武區大正路	120.337994	22.673756	原有灌排水路錯接雨水下水道，以致八德南路與大正路 185 巷一帶豪雨時易淹水。
鳥松區	43	鳥松區神農路及水管路	120.373049	22.659413	神農路與水管路口西側路段地勢低窪，且下游壟埔排水於連續豪雨期間水位高漲，內水難以外排，而造成積淹水。
	44	鳥松區神農路 890-1 號	120.398077	22.647071	局部地勢低窪，路側洩水孔數量不足。
	45	神農路與美山路	120.39141	22.64965	地勢低窪、強降雨宣洩不及

區域	項次	地點	經度	緯度	積水原因
	46	大埤路	120.362666	22.658701	澄清湖滿水位導致該區域淹水(長庚醫院至澄清湖棒球場)
	47	東豐巷	120.372012	22.648917	此區為農業區，周遭皆為農田水利會轄管灌溉溝渠，且局部地區地勢低窪。
鳳山區	48	光復路二段、澄清路一帶	120.344258	22.629406	光復路一、二段無規劃雨水下水道系統，曹公圳及其下游達滿水位，導致宣洩不及積淹水
	49	光復路(經武路至中華街)	120.356237	22.627877	因部分側溝老舊斷面不足，導致宣洩不及積淹水
	50	鳳明街城隍廟周邊	120.359162	22.627114	該地區因排水幹線老舊及下游段通水斷面不足，雨季常排洪不及造成溢淹災情
	51	衛武營南側停車場一帶(輜汽路與新強路路口)	120.338836	22.616608	因衛武營內基地地勢較高，107年8月豪大雨時基地內積水，從衛武營南側停車場出入口排出，導致對向側民宅積淹水
大寮區	52	內坑路及歡喜大樓一帶	120.379893	22.588414	地勢北高南低，大雨時北側山區大量逕流水往南排洩，又內坑路道路旁洩水孔功能不佳及下游之拷潭排水尚未完成整治
	53	新厝路(大坪頂往新厝)	120.403392	22.561604	因新厝路周圍為山坡地地形，逢降雨易形成地表逕流，並將山坡砂土帶入側溝，側溝容易淤積，降低排水功能。
	54	鳳林三路 344 巷	120.39803	22.602704	因林園排水水位上漲，內水難以外排，又既有護岸高度不足使外水倒灌，導致低窪處積淹。
	55	大寮區鳳林二路	120.409977	22.57456	依據經濟部水利署 97 年 12 月核定林園排水系統規劃報告排水渠道幾乎均不能通過 10 年重現期距之洪水。
	56	大寮區拷潭、內坑	120.389489	22.587604	依據經濟部水利署 97 年 12 月核定林園排水系統規劃報告排水渠道經水理檢算結果幾乎均不能通過 10 年重現期距之洪水。
林園區	57	林家里龍潭路 225 巷 1 號前	120.377984	22.512924	道路側溝出口排入軍營內既有排水水路阻塞
	58	林家里龍潭路 120 巷前	120.379301	22.513171	<ul style="list-style-type: none"> 該區域位於清水巖山麓旁，大量坡地雨水沿龍潭路流入林家里村庄內。 村庄內巷弄側溝通水斷面不足，且逕流水集中於單側側溝
	59	五福里五福路與中芸排水交會處(249、252 巷)	120.400119	22.505087	<ul style="list-style-type: none"> 249 巷及 252 巷交界處局部地勢低窪。 道路側溝溝底低於中芸排水計畫水位，以致排水不順。

區域	項次	地點	經度	緯度	積水原因
	60	五福里 五福路及 18 巷口 周邊	120.404294	22.501068	<ul style="list-style-type: none"> •五福路 18 巷巷口局部地勢較低，且巷口側溝溝底逆坡。 •五福路水溝下游溝底高程低於南側台 17 線路側溝溝底，以致逕流水無法宣洩。 •五福路於銜接南側台 17 線，目前僅設置單側道路側溝。
	61	北汕里 北汕二路	120.406799	22.482801	<ul style="list-style-type: none"> •北汕二路兩側為養殖魚塭，養殖用水排入側溝，導致側溝平時常水位高。 •養殖業於部分路段側溝內私設魚塭排放管，阻礙排水。
	62	北汕路 242 巷及 218 巷	120.410513	22.484281	局部地勢低窪，且側溝淤積，以致阻礙排水。
	63	中汕里 北汕路 33 巷附近 (三清宮)	120.408651	22.478339	汕尾排水渠道兩側違建侵入河道造成排水斷面束縮，加上地勢相對低窪且受外海潮位影響，造成周圍社區積淹水。
旗山區	64	圓潭地區	120.502622	22.930588	水利會轄管二仁水圳豪大雨時匯集坡地逕流水致溢堤
	65	延平一路	120.48371	22.891104	延平一路側溝係設置於人行道上，並於路緣石設置橫向排水孔(側流入式)，豪大雨時上游坡地逕流沿台 3 線流入旗山市區，導致積淹水
	66	半廊仔社區	120.488689	22.846069	半廊仔地勢低窪，豪大雨美濃溪外水高漲至內水無法排出。
美濃區	67	美濃區(美濃市區)	120.541618	22.900724	保護標準 400mm，0823 降雨量達 452mm，美濃溪水位高漲，內水無法排出
	68	美濃區福安里	120.518804	22.896355	保護標準 400mm，0823 降雨量達 452mm，福安地勢低窪，河道橋梁瓶頸段。

附錄 4、高雄市防汛器材資源表

一、吊車								
車號	保管單位	資源所在鄉鎮	數量	噸數	器材描述	可載貨物淨重	吊重	種類
-	貿捷土木包工業	大樹區	8	3.5	工程車	-	-	柴油
-	棋陽土木包工業	湖內區	1	0	-	-	-	-
	由開口契約廠商提供	阿蓮區	1	15	無	7.6	5	吊卡車
	由開口契約廠商提供	阿蓮區	1	15	無	7.7	8	吊卡車
	由開口契約廠商提供	阿蓮區	1	15	無	0	45	吊車
	十祥營造	橋頭區	1	20	吊車乙輛	20	10	吊車

二、卡車							
車號	保管單位	資源所在鄉鎮	數量	噸數	器材描述	載重	動力來源
--	貿捷土木包工業	大樹區	8	3.5	工程車	-	柴油
--	棋陽土木包工業	湖內區	1	20	-	15	柴油
	由開口契約廠商提供	-	1	6	-	-	柴油
	由開口契約廠商提供	-	1	6	-	-	柴油
	由開口契約廠商提供	-	1	6	-	-	柴油
	十祥營造	橋頭區	1	8.5	卡車乙輛	8.5	汽油

三、挖土機						
車號	保管單位	資源所在鄉鎮	數量	噸數	器材描述	履帶式或輪胎式
1	鑫豐營造有限公司	田寮區	1	120	挖土機	履帶式
2	鑫豐營造有限公司	田寮區	1	120	挖土機	履帶式
-	貿捷土木包工業	大樹區	2	120	怪手	履帶式
-	貿捷土木包工業	大樹區	2	120	怪手	履帶式
-	貿捷土木包工業	大樹區	2	120	鏟土機	輪胎式
-	棋陽土木包工業	湖內區	1	50	-	履帶式
-	棋陽土木包工業	湖內區	1	50	-	履帶式
	由開口契約廠商提供	-	1	120	-	履帶式
	由開口契約廠商提供	-	1	120	-	履帶式
	由開口契約廠商提供	-	1	120	-	輪胎式
	十祥營造	橋頭區	3	200	怪手 3 部	履帶式
四、砂包						
保管單位	資源所在鄉鎮	數量	器材描述	水系	河川/海岸	規格
三民區公所	三民區	758	20 公斤/包	愛河	愛河	包
大社區公所	大社區	600		高雄沿海	高雄沿海	約 10 公斤裝
大寮區公所	大寮區	593	防汛砂包	-	-	-
大樹區公所	大樹區	300	砂包	高屏溪	高屏溪	每包約 5 公斤

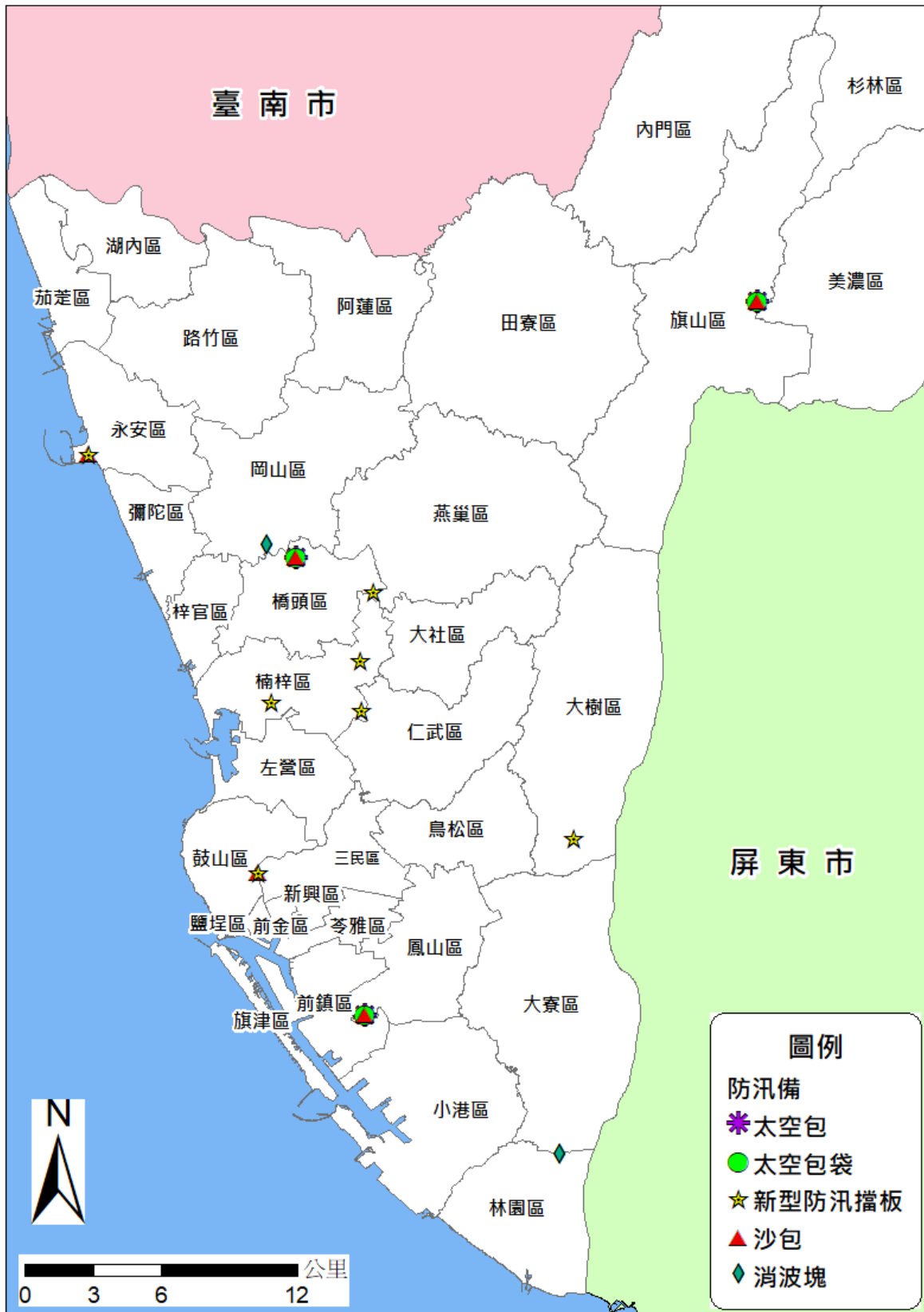
小港區公所	小港區	1000	砂包	高雄沿海	鹽水港溪	20kg
仁武區公所	仁武區	1100	砂包	後勁溪排水	獅龍溪/曹公新圳	包
六龜區公所	六龜區	605	砂包			
永安區公所	永安區	2150	砂包	北溝	無	15KG
甲仙區公所	甲仙區	193	砂包	無	無	無
杉林區公所	杉林區	390		-	-	-
岡山區公所	岡山區	500	砂包	阿公店溪流流域、典寶溪流流域	阿公店溪流流域、典寶溪流流域	15kg
明田營造有限公司	美濃區	500	/	高屏溪	高屏溪	砂包
明田營造有限公司	美濃區	500	/	高屏溪	高屏溪	太空包
林園區公所	林園區	977	防汛砂包	高雄沿海	高雄沿海	-
阿蓮區公所經建課	阿蓮區	270	塑膠麻布袋裝	-	-	20kg
前金區公所	前金區	400		愛河	愛河	包
苓雅區公所	苓雅區	996	砂包	-	-	-
茄萣區公所	茄萣區	1710	砂包	-	-	-
梓官區公所	梓官區	200	-	-	-	-
鳥松區公所	鳥松區	384	砂包	後勁溪	後勁溪	約 25Kg/包
湖內區公所	湖內區	500	砂包	-	-	-
新興區公所	新興區	696	防水用砂包	0	0	15 公斤 / 包
楠梓區公所	楠梓區	2800	砂包	後勁溪	後勁溪	-
路竹區公所	路竹區公所	472	砂包	-	-	-
鼓山區公所	鼓山區公所行政中心	671	砂包	愛河	愛河	15 公斤/包
旗山區公所	旗山區	100	砂包	-	-	-
旗津區公所	旗津區	700	防汛砂包	無	無	

橋頭區公所	橋頭區	800	砂包	典寶溪	典寶溪	-
燕巢區公所	燕巢區公所	380	砂包	阿公店溪 及典寶溪	-	20 公斤
彌陀區公所	彌陀區	200	砂包	-	-	-
鹽埕區公所	鹽埕區	600		愛河	愛河	

五、發電機									
保管單位	資源所在鄉鎮	數量	器材描述	發電量	電壓	轉速	是否有車輪及腳架	是否需車輛拖曳	動力來源
民政課	湖內區	1	null	-	-	-	否	否	柴油
甲仙區公所民政課	甲仙區	6	-	-	110V	-	有	否	-
阿蓮區公所民政課	阿蓮區	1	-	950 瓦	110v	-	否	否	汽油
阿蓮區公所民政課	阿蓮區	1	-	6.8 千瓦	110v	-	是	是	柴油
十祥營造	橋頭區	1	發電機乙部	-	110V	-	無	需車輛拖曳	汽油
高雄市鳥松區公所	高雄市鳥松區	1	小型發電機	-	110V	-	無	否	無鉛汽油
民政課	湖內區	1	null	-	-	-	否	否	柴油
甲仙區公所民政課	甲仙區	6	-	-	110V	-	有	否	-
阿蓮區公所民政課	阿蓮區	1	-	950 瓦	110v	-	否	否	汽油
阿蓮區	阿蓮區	1	-	6.8 千	110v	-	是	是	柴

公所民政課				瓦					油
十祥營造	橋頭區	1	發電機乙部	-	110V	-	無	需車輛拖曳	汽油
高雄市鳥松區公所	高雄市鳥松區	1	小型發電機	-	110V	-	無	否	無鉛汽油
民政課	湖內區	1	-	-	-	-	否	否	柴油
甲仙區公所民政課	甲仙區	6	-	-	110V	-	有	否	-
阿蓮區公所民政課	阿蓮區	1	-	950 瓦	110v	-	否	否	汽油
阿蓮區公所民政課	阿蓮區	1	-	6.8 千瓦	110v	-	是	是	柴油
十祥營造	橋頭區	1	發電機乙部	-	110V	-	無	需車輛拖曳	汽油
高雄市鳥松區公所	高雄市鳥松區	1	小型發電機	-	110V	-	無	否	無鉛汽油
民政課	湖內區	1	-	-	-	-	否	否	柴油
甲仙區公所民政課	甲仙區	6	-	-	110V	-	有	否	-

高雄市防汛備料分布圖



附錄 5-1、災害通報單

淹水災害通報單（範例）

傳受單位		通報時間		年 月 日 時 分	
<input type="checkbox"/> 經濟部部長 <input type="checkbox"/> 經濟部水利署署長 <input type="checkbox"/> 經濟部水利署水利防災中心 <input type="checkbox"/> 內政部營建署 <input type="checkbox"/> 行政院農業委員會水土保持局 <input type="checkbox"/> 行政院農業委員會農田水利處 <input type="checkbox"/> 交通部中央氣象局 <input type="checkbox"/> 災害防救科技中心		通報別		<input type="checkbox"/> 初報 <input type="checkbox"/> 續報 <input type="checkbox"/> 結報	
		通報單位		經濟部	
		電話		(02) 37073110 (02) 37073119	傳真
副知單位					
<input type="checkbox"/> 行政院災害防救委員會					
發生時間		年 月 日 午 時 分			
災害地點					
發生原因					
災情狀況					
影響情形		淹水長度____公尺、寬度____公尺、深度____公分 <input type="checkbox"/> 人車尚可通行 <input type="checkbox"/> 人車無法通行 <input type="checkbox"/> 民宅積水			
應行處置措施		查證災情並追蹤列管處置情形。 抽水機調派情形。 3.處置情形持續回報本部。			
備註		請定時將最新處置情形回報本部至災情狀況解除為止。			

附錄 5-2、災情查報處置表

豪雨淹水災情查報處置表					
氣象基本資料	時間				
	地點				
	單位				
	累積降雨量 (事後補紀錄)				
查詢及回復對象	時間		查詢結果	<input type="checkbox"/> 無災情	
	單位			<input type="checkbox"/> 有災情(續填下面欄位)	
	姓名			列管案號:	
	電話				
淹水時間					
淹水地點					
淹水情形	長	m、寬	m、深	cm	
影響層面	影響人車通行	<input type="checkbox"/> 有	<input type="checkbox"/> 無		
	住宅淹水	<input type="checkbox"/> 有	<input type="checkbox"/> 無		
處置情形	聯絡人姓名電話				
	協勤人員姓名電話				
	抽水機派遣情形	出動單位			
		帶隊人員姓名電話			
		規格			
		數量			
		出動時間			
		抵達時間			
開始抽水時間					
完成淹水抽除時間					

附錄 5-3、災情管制表

案號	上傳時間	市(市)(區區)	災情類別	發生時間	發生地點	現場狀況	處理情形	處理狀態

附錄 5-4、水利署移動式抽水機支援申請表

申請機關：高雄市政府

受理機關：經濟部

填報人（職稱/姓名/電話）：

水利署抽水機調度小組電話：02-37073113

核定人：

申請時間：

傳真：02-37073044、02-37073054

支援區區	抽水區域 (含淹水情形)	報到地點	聯絡人 (姓名、電話)	支援單位	所在地點	出發時間	預計抵達時間	帶隊官 (姓名、電話) 操作員 (姓名、電話)	機組編號	申請單位簽收時間	組裝完成時間	撤離時間
									到達報到地點時間	到達抽水地點時間	開始抽水時間	
1.			姓名： 電話：					姓名： 電話： 姓名： 電話：				
2.			姓名：					姓名：				

				電話：					電話：				
									姓名：				
									電話：				
3.				姓名：					姓名：				
				電話：					電話：				
									姓名：				
									電話：				

註：一、粗黑框內由審核機關填寫。二、每台抽水機請填寫一列。三、粗黑框右側由各支援單位填寫。

擬辦 （經濟部抽水機調度小組）	審核 （抽水機小組值班科長）	核定 （值班組長）

附錄 6、各類聯絡表

附錄 6-1、高雄市災情人員查通報人員與防汛搶險隊員編組表

(鄉、鎮、市、區)		高雄市三民區				
災情通報專線		07-3228160、07-3229575				
災情人員	災情查察人員任務：巡察轄管範圍，主動察覺災情	姓名	職稱	公務電話	行動電話	責任區域
		方文城	里幹事	07-3228160#166		寶獅里、安吉里
		王月芬	里幹事	07-3228160#168		寶國里
		朱源貞	里幹事	07-3228160#166		寶龍里、港新里
		余婉綺	里幹事	07-3228160#274		灣利里、鼎盛黑
		吳允菁	里幹事	07-3228160#135		德行里
		呂竹如	里幹事	07-3228160#274		鼎西里
		宋榮興	里幹事	07-3228160#170		安宜里、豐裕里
		李秀英	里幹事	07-3228160#150		本文里、寶中里
		李佳紘	里幹事	07-3228160#265		灣復里、精華里
		李美娟	里幹事	07-3228160#170		本武里
		李國儀	里幹事	07-3228160#265		寶玉里、德北里
		林映州	里幹事	07-3228160#168		寶珠里、鳳北里
林煦瑄	里幹事	07-3228160#176		本館里、立誠里		

林慧嬋	里幹事	07- 3228160#150		興德里、博惠里
柯嘉甄	里幹事	07- 3228160#288		本上里、裕民里
洪崇富	里幹事	07- 3228160#287		安泰里、安邦里
徐斐卿	里幹事	07- 3228160#178		鼎泰里
廖孟才	里幹事	07- 3228160#167		鼎泰里
翁健堯	里幹事	07- 3228160#236		安發里、川東里
張雅菁	里幹事	07- 3228160#169		寶盛里、港西里、立德里
張雅權	里幹事	07- 3228160#172		正順里、達勇里
張瑜玲	里幹事	07- 3228160#172		正興里
郭文毅	里幹事	07- 3228160#167		本揚里、長明里
郭保成	里幹事	07- 3228160#174		鼎金里、達德里
郭紋秀	里幹事	07- 3228160#174		安康里、安寧里
陳文章	里幹事	07- 3228160#178		寶泰里、博愛里
陳宗旺	里幹事	07- 3228160#175		鼎強里、安東里
陳望德	里幹事	07- 3228160#276		灣愛里、安生里
陳瑾藝	里幹事	07- 3228160#171		灣成里、德仁里
黃文彥	里幹事	07- 3228160#288		鼎力里、德智里
黃添彬	里幹事	07- 3228160#270		寶興里、力行里
黃秋翌	里幹事	07-		本安里、達仁里

			3228160#165		
	劉韋廷	里幹事	07- 3228160#268		寶安里
	劉聖勇	里幹事	07- 3228160#173		本和里、十全里
	歐桂芳	里幹事	07- 3228160#175		本元里、灣中里
	蔡文仁	里幹事	07- 3228160#272		灣勝里、灣興里
	蔡育其	里幹事	07- 3228160#270		鼎中里、千秋里
	蔡孟蓁	里幹事	07- 3228160#176		寶慶里、寶民里
	蔡宛琳	里幹事	07- 3228160#136		民享里、港東里、鳳南里
	鄭智文	里幹事	07- 3228160#272		寶華里、寶民里
	謝秀雲	里幹事	07- 3228160#169		寶德里、灣子里
	謝清賢	里幹事	07- 3228160#276		灣華里、同德里
	簡寶慧	里幹事	07- 3228160#268		立業里、建東里、德西里
	羅濟豪	里幹事	07- 3228160#173		安和里、達明里、千歲里
	蘇淑燕	里幹事	07- 3228160#287		德東里、十美里、千北里
災情通報人員任務：通報 災情予權責 機關	姓名	職稱	辦公室電話	行動電話	電子信箱
	張景量	課長	3228160#252		besttao@kcg.gov.tw
	周志宗	課長	3228160#137		jojtw@gmail.com
	葉景星	課長	3228160#164		aliyeh@kcg.gov.tw
	莊慶祥	課長	3228160#259		bigbear@kcg.gov.tw
	王元幽	主任	3228160#188		zealot@kcg.gov.tw
	胡瑞珠	主任	3228160#124		k540305@kcg.gov.tw
	吳佩芳	主任	3228160#126		peifang@kcg.gov.tw

		吳佳容	視導	3228160#139		jungww@kcg.gov.tw
		賀淑萍	視導	3228160#258		h300408@kcg.gov.tw
		陳彥維	課員	3228160#133		sjcare@kcg.gov.tw
		蔡博仁	課員	3228160#233		btsai@kcg.gov.tw
		王建民	課員	3228160#149		wang7007@kcg.gov.tw
		謝淑貞	課員	3228160#231		jane6336@kcg.gov.tw
		林美足	課員	3228160#232		ht960528@kcg.gov.tw
		朱俊吉	技士	3228160#162		a0919@@kcg.gov.tw
		陳俊臣	課員	3228160#225		sunray@kcg.gov.tw
		紀秀旻	課員	3228160#147		min0220@kcg.gov.tw
		江維真	課員	3228160#198		jfwsch@kcg.gov.tw
	災情查證人員任務:確認由民眾傳播及媒體傳播災情正確性	姓名	職稱	辦公室電話	行動電話	責任區域
		周志宗	課長	07-3228160#137		三民區
		吳佳容	視導	07-3228160#139		三民區
		陳彥維	課員	07-3228160#133		三民區
		蔡博仁	課員	3228160#233		三民區
		洪偉堯	課員	07-3228160#132		三民區
		王建民	課員	07-3228160#149		三民區
		林美足	課員	07-3228160#232		三民區
		林佩盈	課員	07-3228160#131		三民區
		謝淑貞	課員	07-3228160#231		三民區
防汛搶險隊	編組任務執行內容:緊急聯絡調度搶修廠商及防汛設備	姓名	職稱	辦公室電話	行動電話	責任區域
		葉景星	經建課長	3228160#164		綜理全區
		朱俊吉	技士	3228160#162		三民西區

	黃拓仁	技士	3228160#185		三民東區
	林玥伶	技士	3228160#183		三民東、西區
	張真良	技佐	3228160#163		三民東區

區		高雄市大社區				
災情通報專線/傳真		電話：3513300			傳真：3533801	
災情人員	災情查察人員 任務：巡察轄管範圍，主動察覺災情	姓名	職務	辦公室電話	行動電話	責任區域
		陳惠鶯	里幹事	3513309-106		大社里
		江慧玲	里幹事	3513309-106		中里里
		黃幸珊	里幹事	3513309-108		神農里
		蔡銘修	里幹事	3513309-107		三奶里
		蘇傳能	里幹事	3513309-108		嘉誠里
		賴俊佃	里幹事	3513309-104		觀音里、保社里
		丁秋鳳	里幹事	3513309-107		翠屏里、保安里
	災情通報人員 任務：通報災情予權責機關	姓名	職務	辦公室電話	行動電話	電子信箱
		陳麗珍	課長	3513309-101		災害應變中心
鍾國安		課員	3513309-103		災害應變中心	
災情查證人員 任務：確認由民眾傳播及媒體傳播災情知正確性	姓名	職務	辦公室電話	行動電話	責任區域	
	黃義和	技士	3513309-138		高雄市大社區	
防汛搶險隊	編組任務 執行內容	姓名	職務	辦公室電話	行動電話	責任區域
	緊急連絡調度搶修 廠商及防汛設備	蘇榮章	課長	3513309-131		高雄市大社區

公所：		高雄市大寮區公所				
災情通報專線		(07) 786-0323			傳真：(07)783-9714	
災情人員	災情查察人員 任務：巡察轄管範圍，主動察覺災情	姓名	職務	辦公室電話	行動電話	責任區域
		黃麗純	里幹事	781-3041#190		義和里區域
		黃先造	里幹事	781-3041#197		江山里區域
		辛秋隆	里幹事	781-3041#196		溪寮里區域
		蔡適光	里幹事	781-3041#192		中庄里區域
		黃錫珍	里幹事	781-3041#164		前庄里區域
		陳沛儀	里幹事	781-3041#162		翁園里區域
		張淑貞	里幹事	781-3041#161		琉球里區域
		葉文乾	里幹事	781-3041#191		後庄里區域
		劉雅婷	里幹事	781-3041#165		忠義里區域
		林怡伶	里幹事	781-3041#193		拷潭里區域
		李怡萱	里幹事	781-3041#195		內坑里區域
		顧景塵	里幹事	781-3041#161		過溪里區域
		劉玲君	里幹事	781-3041#169		新厝里區域
薛鈺琳	里幹事	781-3041#197		光武里區域		

		簡素娥	里幹事	781-3041#190		中興里區域
		艾文鳳	里幹事	781-3041#169		山頂里區域
		劉宇彤	里幹事	781-3041#168		永芳里區域
		林漢宜	里幹事	781-3041#192		會社里區域
		莊瑞言	里幹事	781-3041#162		三隆里區域
		曾錦鳳	里幹事	781-3041#191		上寮里區域
		唐瑞珠	里幹事	781-3041#168		大寮里區域
		蕭夜合	里幹事	781-3041#196		潮寮里區域
		林玉棉	里幹事	781-3041#193		會結里區域
		林進文	里幹事	781-3041#195		義仁里區域
		楊英劍	里幹事	781-3041#194		昭明里區域
	災情通報人員 任務：通報災情予 權責機關	姓名	職務	辦公室電話	行動電話	電子信箱
		李正方	經建課長	781-3041#170		ljflee@yahoo.com.tw
		何慧嫻	課員	781-3041#173		c540128@yahoo.com.tw
		梁樂章	技士	781-3041#176		kayaking@kcg.gov.tw
		楊智能	技士	781-3041#175		k92d017@kcg.gov.tw

		黃識英	技工	781-3041#172		s7878493@ yahoo.com.tw
		鄭守仁	課員	781-3041#180		kawaicsj@kcg.gov.tw
		賴孟豐	技士	781-3041#179		h24baki@kcg.gov.tw
		郭俊佑	技士	781-3041#178		poponi@kcg.gov.tw
	災情查證人員 任務：確認由民眾傳播及媒體傳播災情之正確性	姓名	職務	辦公室電話	行動電話	責任區域
		李正方	經建課長	781-3041#170		綜理全區
		鄭守仁	課員	781-3041#180		拷潭里、內坑里、過溪里、義和里
		郭俊佑	技士	781-3041#178		新厝里、光武里、中興里、忠義里、中庄里
		楊智能	技士	781-3041#175		山頂里、永芳里、會社里、琉球里、前庄里
		梁樂章	技士	781-3041#176		三隆里、過溪里、潮寮里、昭明里
		賴孟豐	技士	781-3041#179		會結里、會社里、光武里、拷潭里
		何慧嫻	課員	781-3041#173		義仁里、新厝里、內坑里、翁園里
		黃識英	技工	781-3041#172		中興里、永芳里、山頂里、忠義里
防汛搶險隊	編組任務執行內容	姓名	職務	辦公室電話	行動電話	責任區域
	緊急聯絡調度搶修廠商及防汛設備	李正方	經建課長	781-3041#170		綜理全區
		鄭守仁	課員	781-3041#180		拷潭里、內坑里、過溪里、義和里

		郭俊佑	技士	781-3041#178		新厝里、光武里、中興里、忠義里、中庄里
		楊智能	技士	781-3041#175		山頂里、永芳里、會社里、琉球里、前庄里
		梁樂章	技士	781-3041#176		三隆里、過溪里、潮寮里、昭明里
		賴孟豐	技士	781-3041#179		會結里、會社里、光武里、拷潭里
		何慧嫻	課員	781-3041#173		義仁里、新厝里、內坑里、翁園里
		黃識英	技工	781-3041#172		中興里、永芳里、山頂里、忠義里

鄉 (鎮、市、區)		高雄市大樹區				
災情通報專線		6512003				
災情人員	災情查察人員 任務：巡察轄管範圍，主動察覺災情	姓名	職稱	辦公室電話	行動電話	責任區域
		魏敏芳	里幹事	6514144		竹寮里
		蔡鑫語	里幹事	6575976		九曲里
		張美英	里幹事	6524541		久堂里
		梁金漢	里幹事	6513066		水安里
		梁金漢	里幹事	6514361		水寮里
		蔡益濠	里幹事	6528115		井腳里
		謝秀羌	里幹事	6520926		小坪里
		謝秀羌	里幹事	6516000		龍目里
		蔡宜臻	里幹事	6511207		大樹里
		洪義昇	里幹事	6529478		槎腳里
		蔡宜臻	里幹事	6519859		興山里
		蔡益濠	里幹事	6529988		和山里
		李東岳	里幹事	6566172		姑山里
		洪義昇	里幹事	6529478		三和里
		黃東耀	里幹事	6565585		大坑里
		黃東耀	里幹事	6562578		溪埔里
		葉富恭	里幹事	6564992		興田里
		葉富恭	里幹事	6565350		統嶺里
災情人員	災情通報人員 任務：通報災情予 權責機關	魏敏芳	里幹事	6514144		竹寮里
		謝鑫語	里幹事	6575976		九曲里
		張美英	里幹事	6524541		久堂里
		梁金漢	里幹事	6513066		水安里
		梁金漢	里幹事	6514361		水寮里
		蔡益通	里幹事	6528115		井腳里
		謝秀羌	里幹事	6520926		小坪里
		謝秀羌	里幹事	6516000		龍目里
		蔡宜臻	里幹事	6511207		大樹里
		洪義昇	里幹事	6529478		槎腳里
		蔡宜臻	里幹事	6519859		興山里
		蔡益通	里幹事	6529988		和山里
		李東岳	里幹事	6566172		姑山里
		洪義昇	里幹事	6529478		三和里

		黃東耀	里幹事	6565585		大坑里
		黃東耀	里幹事	6562578		溪埔里
		葉富恭	里幹事	6564992		興田里
		葉富恭	里幹事	6565350		統嶺里
	災情查證人員 任務：確認由民眾 傳播及媒體傳播 災情之正確性	孫振華	課長	6512003-171		大樹區
		林文松	技士	6512003-176		大樹區
		莊詠翔	技士	6512003-175		大樹區
		楊勝發	技士	6512003-179		大樹區
		鄭民鴻	技佐	6512003-173		大樹區
防汛搶險 隊	編組任務 執行內容	姓名	職務	辦公室電話	行動電話	責任區域
	緊急聯絡調度搶 修廠商及防汛設 備 (挖土機、卡車、 山貓、吊車等機 具)	孫振華	課長	6512003-171		高雄市 大樹區
		林文松	技士	6512003#176		
莊詠翔		技士	6512003-175			
楊勝發		技士	6512003-179			
鄭民鴻		技佐	6512003-173			
緊急聯絡調度搶 修廠商及防汛設 備	貿捷土木 包工業	負責人： 黃佳山			高雄市 大樹區	

鄉 (鎮、市、區)		高雄市小港區				
災情通報專線		07-8152144				
傳真電話		07-8152485				
災情人員	災情查察人員 任務：巡察轄管範圍，主動察覺災情	姓名	職務	辦公室電話	行動電話	責任區域
		林杏娥	里幹事	122260-232		港明、廈莊等 2 里
		孔秀貞	里幹事	122260-233		松山、店鎮等 2 里
		宋惠蘭	里幹事	122260-258		順苓、正苓等 2 里
		林志明	里幹事	122260-223		港墘、鳳鳴等 2 里
		張簡睿 謹	里幹事	122260-227		鳳森、大苓等 2 里
		陳淑卿	里幹事	8122260-227		孔宅、松金等 2 里
		陳一夫	里幹事	8122260-255		港口、二苓等 2 里
		葉秀青	里幹事	8122260-255		大坪、港南等 2 里
		陳汶瑄	里幹事	8122260-232		六苓、高松等 2 里
		李志堅	里幹事	8122260-258		中厝、龍鳳等 2 里
		張玉純	里幹事	8122260-223		濟南、合作等 2 里
		鄭宛儒	里幹事	8122260-257		鳳林、小港等 2 里
		朱信松	里幹事	8122260-239		坪頂里
		李靜正	里幹事	122260-256		山明里
		謝秀芬	里幹事	8122260-233		青島、鳳宮等 2 里
		曾秀琴	里幹事	8122260-256		港后、山東等 2 里
		林星蕙	里幹事	122260-257		港正、鳳興等 2 里
		任蘭花	里幹事	8122260-235		宏亮、泰山等 2 里
	涂家明	里幹事	8122260-239		港興、鳳源等 2 里	
薛正暉	里幹事	8122260-235		三苓、桂林等 2 里		
災情通報人員 任務：通報災情予權責機關	姓名	職務	辦公室電話	行動電話	電子信箱	
	翁崇瑞	課長	(07)8122260 轉 240		S8712205@kcg.gov.tw	
	歐忠義	里幹事	(07)8122260 轉 221		peter719@kcg.gov.tw	

		洪乾文	辦事員	(07)8122260 轉 222		hung720@kcg.gov.tw
	災情查證人員 任務：確認由民眾傳播及媒體傳播災情之正確性	姓名	職務	辦公室電話	行動電話	責任區域
		林杏娥	里幹事	812260-232		港明、廈莊等 2 里
		孔秀貞	里幹事	812260-233		松山、店鎮等 2 里
		宋惠蘭	里幹事	812260-258		順苓、正苓等 2 里
		林志明	里幹事	812260-223		港墘、鳳鳴等 2 里
		張簡睿 謹	里幹事	812260-227		鳳森、大苓等 2 里
		陳淑卿	里幹事	812260-227		孔宅、松金等 2 里
		陳一夫	里幹事	812260-255		港口、二苓等 2 里
		葉秀青	里幹事	812260-255		大坪、港南等 2 里
		陳汶瑄	里幹事	812260-232		六苓、高松等 2 里
		李志堅	里幹事	812260-258		中厝、龍鳳等 2 里
		張玉純	里幹事	812260-223		濟南、合作等 2 里
		鄭宛儒	里幹事	812260-257		鳳林、小港等 2 里
		朱信松	里幹事	812260-239		坪頂里
		李靜正	里幹事	122260-256		山明里
		謝秀芬	里幹事	812260-233		青島、鳳宮等 2 里
		曾秀琴	里幹事	122260-256		港后、山東等 2 里
		林星蕙	里幹事	122260-257		港正、鳳興等 2 里
		任蘭花	里幹事	812260-235		宏亮、泰山等 2 里
		涂家明	里幹事	812260-239		港興、鳳源等 2 里
	薛正暉	里幹事	812260-235		三苓、桂林等 2 里	
防汛搶險隊	編組任務 執行內容	姓名	職務	辦公室電話	行動電話	責任區域
	緊急聯絡 調度搶修 廠商及防 汛設備	柯龍聖	課長	(07)8122260 轉 242		小港區全區
		陳仕閔	課員	(07)8122260 轉 237		小港區全區

	林珀夙	技士	(07)8122260 轉 248		小港區全區
	何啟正	技佐	(07)8122260 轉 200		小港區全區
	謝晉豪	技士	(07)8122260 轉 200		小港區全區

鄉(鎮、市、區)	仁武區公所				
災情通報專線	(07)-3747900;傳真:(07)375-9264				
災情查察人員 任務：巡察轄管範圍，主動察覺災情	姓名	職務	辦公室電話	行動電話	責任區域
	林冬梅	里幹事	3727900-130		仁慈里、赤山里
	邱文鎮	里幹事	3727900-164		考潭里、烏林里
	黃秀雲	里幹事	3727900-134		灣內里、五和里
	陳美麗	里幹事	3727900-198		八卦里
	陳月琴	里幹事	3727900-133		仁武里、仁和里
	林美惠	里幹事	3727900-207		文武里、高楠里
	江文騫	里幹事	3727900-132		大灣里、仁福里
	李佩頤	里幹事	3727900-165		竹後里、後安里、中華里
災情通報人員 任務：通報災情予權責機關	姓名	職務	辦公室電話	行動電話	電子信箱
	林坤政	課長	3727900-107		jenwu04@kcg.gov.tw
	嚴國賢	課員	3727900-121		luffy@kcg.gov.tw
	吳曉忠	課員	3727900-224		hoa520970@yahoo.com.tw

	李月意	課員	3727900-114		limoony@kcg.gov.tw
災情查證人員 任務：確認由民眾 傳播及媒體傳播災 情知正確性	姓名	職務	辦公室電話	行動電話	責任區域
	許麗霞	課員	3727900-200		全區
	吳心慧	課員	3727900-194		全區
	沈靜芬	課員	3727900-123		全區
	鍾明樺	辦事員	3727900-124		全區
	李玉婷	辦事員	3727900-182		全區
編組任務執行內容	姓名	職務	辦公室電話	行動電話	責任區域
緊急聯絡調度搶修 廠商及防汛設備	蔡東壁	課長	3727900-151		全區
	劉淑美	技士	3727900-152		全區
	張安賢	課員	3727900-156		全區
	葉逸欣	技士	3727900-147		全區
	曾進丁	技士	3727900-161		全區
	郭正豪	技士	3727900-168		全區
	李宏盛	技士	3727900-158		全區

鄉 (鎮、市、區)		高雄市六龜區公所				
災情通報專線		(07)689-2100				
災情人員	災情查察人員 任務：巡察轄管範圍，主動察覺災情	姓名	職務	辦公室電話	行動電話	責任區域
		陳亭穎	里幹事	07- 6891113		六龜里
		陳柏樹	里幹事	07- 6891294		義寶里
				07- 6892574		文武里
		李其烜	里幹事	07- 6871024		新威里
				07- 6801175		大津里
		呂金雲	里幹事	07- 6891194		中興里
				07- 6891114		興龍里
	林宏榮	里幹事	07-6871084		新興里	
			07-6871034		新寮里	
	劉君德	里幹事	07- 6881114		荖濃里	
			07- 6791102		新發里	
	陳柏樹 溫麗美	里幹事	07- 6881154		寶來里	
	災情通報人員 任務：通報災情予權責機關	姓名	職務	辦公室電話	行動電話	E-mail
陳昱如		區長	07-6892100#12		-	
莊朝嘉		主任秘書	07-6892100#13		-	
蘇晁怡		秘書室主任	07-6892100#80		-	
林怡君		農業課長	07-6892100#60		-	
溫克崙		經建課長	07-6892100#50		-	
樂大誠		技士	07-6892100#57		-	
林孟翰		技士	07-6892100#53		-	

		呂良彥	技佐	07-6892100#54		-	
		郭荷亭	辦事員	07-6892100#51		-	
	災情查證人員 任務：確認由民眾傳播及媒體傳播災情知正確性	姓名	職務	辦公室電話	行動電話	責任區域	
		陳昱如	區長	07-6892100#12			指揮本區緊急應變小組運作
		莊朝嘉	主任秘書	07-6892100#13			協助指揮本區緊急應變小組運作
		蘇晁怡	秘書室主任	07-6892100#80			綜理水利災害工程應變搶修及調度成員巡察區域排水
		林怡君	農業課長	07-6892100#60			
		溫克崙	經建課長	07-6892100#50			
			樂大誠	技士	07-6892100#57		寶來里、荖濃里、新發里
			林孟翰	技士	07-6892100#53		六龜里、義寶里、文武里
			呂良彥	技佐	07-6892100#54		
			郭荷亭	辦事員	07-6892100#51		
			何琮琦	業務助理	07-6892100#58		興龍里、中興里、大津里
			陳亮宏	業務助理	07-6892100#54		新興里、新威里、新寮里
防汛搶險隊		編組任務內容	姓名	職務	辦公室電話	行動電話	責任區域
	聯合警察、消防、義消，進行道路搶通，疏散災區民眾，提供緊急避難	陳昱如	區長	07-6892100#12			指揮本區緊急應變小組運作
		莊朝嘉	主任秘書	07-6892100#13			協助指揮本區緊急應變小組運作

		蘇晁怡	秘書室主任	07-6892100#80		綜理水利災害工程應變搶修及調度成員巡察區域排水
		林怡君	農業課長	07-6892100#60		
		溫克崙	經建課長	07-6892100#50		
		樂大誠	技士	07-6892100#57		轄區各里區域排水及災害勘查提報、河川災害通報
		林孟翰	技士	07-6892100#53		
		呂良彥	技佐	07-6892100#54		
		郭荷亭	辦事員	07-6892100#51		
		何琮琦	業務助理	07-6892100#58		
		陳亮宏	業務助理	07-6892100#54		
		陳亭穎	里幹事	07- 6891113		六龜里區域排水災害巡察通報
		陳柏樹	里幹事	07- 6891294 07- 6892574		義寶里區域排水災害巡察通報 文武里區域排水災害巡察通報
		李其烜	里幹事	07- 6871024 07- 6801175		新威里區域排水災害巡察通報 大津里區域排水災害巡察通報

		呂金雲	里幹事	07- 6891194 07- 6891114		中興里區域排水災害巡察通報 興龍里區域排水災害巡察通報
		林宏榮	里幹事	07-6871084 07-6871034		新興里區域排水災害巡察通報 新寮里區域排水災害巡察通報
		劉君德	里幹事	07- 6881114 07- 6791102		荖濃里區域排水災害巡察通報 新發里區域排水災害巡察通報
		陳柏樹 溫麗美	里幹事	07- 6881154		寶來里區域排水災害巡察通報

左營區		高雄市左營區公所				
災情通報專線		5585217、5831114				
災情人員	災情查察人員 任務：巡察轄管範圍，主動察覺災情	姓名	職務	辦公室電話	行動電話	責任區域
		吳潔	里幹事	5590854		新莊地區
		陳德興	里幹事	5831113		菜公、福山地區
		柯明雄	里幹事	5831113		舊部落地區
	災情通報人員 任務：通報災情予權責機關	姓名	職務	辦公室電話	行動電話	電子信箱
		汪時彥	課長	5831114		shinyen@kcg.gov.tw
		梅欣容	里幹事	5885217		hj0804@kcg.gov.tw
		蔡宜洳	課員	5885217		f72216 @kcg.gov.tw
	災情查證人員 任務：確認由民眾傳播及媒體傳播災情知正確性	姓名	職務	辦公室電話	行動電話	責任區域
		徐宏穎	里幹事	5590854		新莊地區
		蘇丁進	里幹事	5831113		菜公、福山地區
		黃耀慶	里幹事	5831113		舊部落地區
防汛搶險隊	編組任務 執行內容	姓名	職務	辦公室電話	行動電話	責任區域
	防汛搶險	張育綸	課長	5831116		全區
	防汛搶險	黃淑珺	技士	5831159		新庄地區
	防汛搶險	陳停汝	技士	5831159		舊部落地區
	防汛搶險	洪敏修	技佐	5825992		全區

鄉(鎮、市、區)		高雄市永安區公所				
災情通報專線		6912783(傳真機)				
災情人員	災情查察人員	姓名	職稱	辦公室電話	行動電話	責任區域
	任務：巡察轄管範圍，主動察覺災情	蔡明琦	里幹事	07-6912716-159		維新里
		蔡佩倫	里幹事	07-6912716-156		永華里,永安里
		蘇秀燕	里幹事	07-6912716-158		新港里,鹽田里
		翁聖欽	里幹事	07-6912716-153		保寧里
	災情通報人員	姓名	職稱	辦公室電話	行動電話	電子信箱
	任務：通報災情予權責機關	周黃俊達	課長	07-6912716-150		chct258@kcg.gov.tw
		翁聖欽	里幹事	07-6912716-153		kingweng@kcg.gov.tw
		陳依伶	課員	07-6912716-158		yiling@kcg.gov.tw
	災情查證人員	姓名	職稱	辦公室電話	行動電話	責任區域
	任務：確認由民眾傳播及媒體傳播災情正確性	蔡明琦	里幹事	07-6912716-159		維新里
		蔡佩倫	里幹事	07-6912716-156		永華里,永安里
		蘇秀燕	里幹事	07-6912716-158		新港里,鹽田里
翁聖欽		里幹事	07-6912716-153		保寧里	
防汛搶險隊	姓名	職稱	辦公室電話	行動電話	責任區域	
編組任務執行內容:緊急聯絡調度搶修廠商及防汛設備	劉弘政	課長	07-6912716-210		全區	
	許銘晃	技士	07-6912716-211		全區	
	謝靈甫	技士	07-6912716-216		全區	
	鄭定俊	技佐	07-6912716-212		全區	
	莊美娟	僱用工程員	07-6912716-215		全區	
	吳侑潼	僱用工程員	07-6912716-213		全區	

鄉 (鎮、市、區)		高雄市田寮區公所				
災情通報專線		07-6361479(傳真機)				
災情人員	災情查察人員	姓名	職稱	辦公室電話	行動電話	責任區域
	任務：巡察轄管範圍，主動察覺災情	劉冠廷	里幹事	6361475#83		鹿埔里、南安里
		蔡明華	里幹事	6361475#84		田寮、新興、七星里
		袁應泰	里幹事	6361475#81		大同、崇德、西德里
		王文己	里幹事	6361475#82		古亭里、三和里
	災情通報人員	姓名	職稱	辦公室電話	行動電話	責任區域
	任務：通報災情予權責機關	黃明南	里幹事	6361475#22		南田寮五里
		謝素霞	課員	6361475#27		北田寮五里
	災情查證人員	姓名	職稱	辦公室電話	行動電話	責任區域
	任務：確認由民眾傳播及媒體傳播災情知正確性	何威毅	代理課長	6361475#23		全區
		楊爵銀	課員	6361475#25		南田寮五里
		陳怡靜	課員	6361475#24		北田寮五里
防汛搶險隊	編組任務執行內容	姓名	職稱	辦公室電話	行動電話	責任區域
	緊急聯絡調度搶修廠商及防汛設備	劉國斌	課長	6361475#41		全區
		李錦龍	技士	6361475#42		南安、新興、七星等 3 里
		劉森元	技士	6361475#44		崇德、西德等 2 里
		薛勝謙	技士	6361475#45		鹿埔、田寮、大同等 3 里
		吳朝瑞	工程員	6361475#43		三和、古亭等 2 里

鄉 (鎮、市、區)		高雄市甲仙區公所				
災情通報專線		07-6754078、6753102；傳真專線：07-6753104				
災情人員	災情查察人員 任務：巡察轄管範圍災情查察人員 任務：巡察轄管範圍，主動察覺災情，主動察覺災情	姓名	職務	辦公室電話	行動電話	責任區域
		黃人和	里幹事	6751772#20		小林里
		黃人和	里幹事	6751772#20		關山里
		楊舒涵	里幹事	6751772#22		東安里
		楊舒涵	里幹事	6751772#22		西安里
		黃人和	里幹事	6751772#20		和安里
		江怡緞	里幹事	6751772#21		大田里
		江怡緞	里幹事	6751772#21		寶隆里
	災情通報人員 任務：通報災情予權責機關	姓名	職務	辦公室電話	行動電話	電子信箱
		蔡佳成	課長	6751002#21		m990330@kcg.gov.tw
		張雅筑	辦事員	6751002#24		rita3858@kcg.gov.tw
		吳振揚	技佐	6751002#24		newrc82@kcg.gov.tw
		王耀霆	技士	6751002#25		c8643@kcg.gov.tw
	災情查證人員 任務：確認由民眾傳播及媒體傳播災情知正確性	姓名	職務	辦公室電話	行動電話	責任區域
陳國評		課長	6751002#12		災害應變中心；召集、彙報	
劉志宏		課員	6751002#15		全區彙報	
陳育慶		課員	6751002#17		全區	
張庭豪		課員	6751002#14		全區	
黃怡靜		辦事員	6751002#15		全區	
張素鳳		約僱人員	6751002#16		全區	
邊聖涵		書記	6751002#14		全區	
郭俞伶		課員	6751002#23		全區	
林上智	課員	6751002#23		全區		

	編組任務執行內容	姓名	職務	辦公室電話	行動電話	責任區域
防搶隊 汛險	工程搶修組： 緊急聯絡調度搶修廠商及防汛設備	區長 蕭見益	防汛搶修隊長	6751002#10		全區；掌控進度
		主任秘書 宋旺隆	防汛搶修隊副隊長	6753102#12		全區；監控作業流程與掌控進度
		經建課長 蔡佳成	防汛搶險隊執行人	6751002#21		全區；召集、協調執行小組分工作業、監控作業流程與掌控進度
		技佐 吳振揚	組員	6751002#24		全區
		技士 王耀霆	組員	6751002#25		全區
防搶隊 汛險	收容組： 人員收容作業 救援物資儲備及發放	社會課長 廖芳珠	組長	6751002#26		全區
		課員 王美婷	組員	6751002#29		全區
		約僱人員 梁嘉旂	組員	6751002#18		全區
		書記 余惟毓	組員	6751002#29		全區
		課員 劉育銘	組員	6751002#28		全區
防搶隊 汛險	避難組及防疫組： 災害區之消毒及 河川障礙物清運； 協助災害潛勢地區 民眾緊急避難、 疏散撤離、	民政課長 陳國評	組長	6753102#12		全區；召集、協調執行小組分工作業
		課員 劉志宏	組員	6751002#15		全區
		課員 陳育慶	組員	6751002#17		全區
		課員 張庭豪	組員	6751002#14		全區
		辦事員 黃怡靜	組員	6751002#15		全區
		約僱人員 張素鳳	組員	6751002#16		全區
		書記 邊聖涵	組員	6751002#14		全區

	統(登)計 事宜	課員 郭俞伶	組員	6751002 # 23		全區
		課員 林上智	組員	6751002 # 23		全區
防 搶 隊	汛 險 行政組: 防汛物資購 備及管控(機 具、 砂包、油 料、 發電機等)	秘書室主 任 黃耀輝	組長	6751002 # 50		全區; 召集、協 調執行小組分工 作業
		課員 郭佳明	組員	6751002 # 57		全區
		課員 吳依蓁	組員	6751002 # 55		全區
		辦事員 蔡宜靜	組員	6751002 # 58		全區
防 搶 隊	汛 險 會計組: 防汛物資經 費籌措 及管控	會計室主 任 蘇貞如	組長	6751002 # 40		全區、經費管控
		人事室主 任 陳昱誠	組員	6751002 # 27		全區
		約僱人員 尤美促	組員	6751002 # 30		全區

鄉 (鎮、市、區)		高雄市岡山區				
災情通報專線		07-6226848				
災情人員	災情查察人員任務：巡察轄管範圍，主動察覺災情	姓名	職務	辦公室電話	行動電話	責任區域
		劉龍文	里幹事	07-6214193*172		協和、灣裡
		楊麗雅	里幹事	07-6214193*173		前鋒、劉厝
		許國慶	里幹事	07-6214193*175		平安、信義、忠孝
		陳盈暎	里幹事	07-6214193*176		福興、壽峰、仁壽
		顏志郎	里幹事	07-6214193*177		台上、大莊
		曾永欽	里幹事	07-6214193*179		嘉峰、三和、維仁
		王建中	里幹事	07-6214193*181		壽天、石潭、白米
		陳秋菊	里幹事	07-6214193*182		後紅、大遼、本洲
		李來春	里幹事	07-6214193*183		岡山、潭底、為隨
		林婉婷	里幹事	07-6214193*187		後協、和平
		呂泰成	里幹事	07-6214193*188		嘉興、華崗
		黃洪嬌瑟	里幹事	07-6214193*193		碧紅、仁義
		洪秋蓮	里幹事	07-6214193*196		程香、協榮
	吳珮菁	里幹事	07-6214193*198		竹圍	
災情通報人員任務：通報災情予權責機關	姓名	職務	辦公室電話	行動電話	電子信箱	
	鄭夙芳	課長	07-6214193*170		1104c@kcg.gov.tw	
	李凱婷	課員	07-6214193*101		lkt1029@kcg.gov.tw	
	陳秋菊	里幹事	07-6214193*182		bb5b@kcg.gov.tw	
	梁琇雯	里幹事	07-6214193*117		nmasa7@kcg.gov.tw	
災情查證人員任務：確認由民眾傳播及廣播災情知確性	姓名	職務	辦公室電話	行動電話	責任區域	
	李凱婷	課員	07-6214193*101		全區	
	陳秋菊	里幹事	07-6214193*182		全區	
	梁琇雯	里幹事	07-6214193*117		全區	

	編組任務 執行內容	姓名	職務	辦公室電話	行動電話	責任區域
防汛搶 險隊	編組任務 執行內容： 緊急聯絡 調度搶修 廠商及防 汛設備	陳狄宇	課長	07-6214193*258		綜里全區
		吳思賢	僱用工 程員	07-6214193*297		岡山、台上、竹圍、 平安、維仁、壽天、 碧紅、後紅、程香、 大遼、灣裡里
		陳青飛	技士	07-6214193*255		白米、協榮、劉厝、 福興、石潭、前峰、 仁壽、壽峰、本洲、 協和、後協里
		葉俊廷	技士	07-6214193*251		忠孝、和平、信義、 為隨、嘉興、華崗、 三和、潭底、仁義、 大莊、嘉峰里、移動 式中小型抽水機

鄉 (鎮、市、區)		高雄市林園區公所				
災情通報專線		07- 6424275，FAX：6452742				
災情人員	災情查察人員 任務：巡察轄管範圍，主動察覺災情	姓名	職務	辦公室電話	行動電話	責任區域
		劉壬己	里幹事	6412511#207		林內里、東林里
		林宏綸	里幹事	6412511#213		溪州里、頂厝里
		張淑琴	里幹事	6412511#221		潭頭里、廣應里
		黃瓊玉	里幹事	6412511#211		中芸里、中厝里
		黃茂榮	里幹事	6412511#216		林家里、龔厝里
		蔡喜鈴	里幹事	6412511#205		西溪里、文賢里
		蔡清涼	里幹事	6412511#215		港嘴里、港埔里
		黃雅絹	里幹事	6412511#218		鳳芸里、中汕里
		葉力禎	里幹事	6412511#217		北汕里、東汕里
		蔣絲祺	里幹事	6412511#220		王公里、西汕里
		詹雅雯	里幹事	6412511#225		五福里、仁愛里
	陳喬綾	里幹事	6412511#212		中門里、林園里	
	災情通報人員 任務：通報災情予權責機關	姓名	職務	辦公室電話	行動電話	電子信箱
胡必有		課長	6412511#500		hby31@kcg.gov.tw	
朱淑華		課長	6412511#700		csh0923@kcg.gov.tw	
災情查證人員 任務：緊急聯絡調度搶修廠商及防汛設備	姓名	職務	辦公室電話	行動電話	責任區域	
		技士	6412511#501		區內 24 里	
	方靖倫	技士	6412511#502			
	黃淑玲	技士	6412511#503			
曾柏偉	技佐	6412511#510				
防汛搶	編組任務	姓名	職務	辦公室電話	行動電話	責任區域

險隊	緊急聯絡調度搶修廠商及防汛設備	胡必有	課長	6412511#500		區內 24 里
			技士	6412511#501		
		方靖倫	技士	6412511#502		
		黃淑玲	技士	6412511#503		
		曾柏偉	技佐	6412511#510		

區		高雄市阿蓮區				
災情通報專線		07-6311177#69~72				
災情人員	災情查察人員 任務：巡察轄管範圍，主動察覺災情	姓名	職稱	辦公室電話	行動電話	責任區域
		鐘博暉	技佐	6311177 #52		石安里.青旗里.中路里.
		洪弘彥	課員	6311177 #51		玉庫里.港後里
		呂耕瑋	技士	6311177 #54		阿蓮里.清蓮里.南蓮里.和蓮里
		李述本	技士	6311177 #52		峰山里.崗山里
		陳睿紘	技士	6311177 #51		復安里
	災情查證人員 任務：確認由民眾傳播及媒體傳播災情知正確性	洪弘彥	課員	6311177 #51		石安里.青旗里.中路里.峰山里
		鐘博暉	技佐	6311177 #52		阿蓮里.清蓮里.南蓮里.和蓮里
		呂耕瑋	技士	6311177 #54		復安里.玉庫里.港後里.崗山里
	災情通報人員 任務：通報災情予權責機關	姓名	職稱	辦公室電話	行動電話	電子信箱
		馮秀珠	課長	6311177 #50		chu6382@kcg.gov.tw
		呂耕瑋	技士	6311177 #54		wei0127@kcg.gov.tw
		陳睿紘	技士	6311177 #51		chu6382@kcg.gov.tw
防汛搶險隊	編組任務執行內容 緊急聯絡 調度搶修 廠商及防汛設備	姓名	職稱	辦公室電話	行動電話	責任區域
		李述本	技士	6311177 #52		全區農路
		陳睿紘	技士	6311177 #51		全區 6 公尺以下道路(農路及重劃區道除外)
		鐘博暉	技佐	6311177 #52		全區水利設施

鄉(鎮、市、區)		高雄市前金區公所				
災情通報專線		07-2416379/07-2512090/07-2410083(電話) 07-2611652/07-2415634/07-2412709(傳真機)				
災情人員	災情查察人員	姓名	職稱	辦公室電話	行動電話	責任區域
	任務：巡察轄管範圍，主動察覺災情	傅柄龍	里幹事	2723133-416		復元、榮復等 2 里
		顏肅萍	里幹事	2723133-407		國民、長生等 2 里
		林麗珍	里幹事	2723133-404		文東、文西等 2 里
		周月滿	里幹事	2723133-408		林投、青山等 2 里
		童驛惠	里幹事	2723133-412		社西里
		陳彥谷	里幹事	2723133-414		博孝、長城等 2 里
		許晉嘉	里幹事	2723133-403		三川、草江等 2 里
		孫玉燕	里幹事	2723133-413		北金、長興等 2 里
		陳虹夫	里幹事	2723133-410		新生、民生等 2 里
		鄭傑禎	里幹事	2723133-415		東金里
	徐偉瑛	里幹事	2723133-406		社東、後金等 2 里	
	災情通報人員	姓名	職稱	辦公室電話	行動電話	責任區域
	任務：通報災情予權責機關	施盈如	課長	2723133-601		t77588@kcg.gov.tw
翁茂興		課長	2723133-401		wmh24@kcg.gov.tw	
賴儀瑄		課員	2723133-602		hsuan24@kcg.gov.tw	
張威儀		辦事員	2723133-603		jame64@kcg.gov.tw	
廖妙如		課員	2723133-402		liao0729@kcg.gov.tw	
災情查證人員	姓名	職稱	辦公室電話	行動電話	責任區域	
任務：確	許淑媛	主任	2723133-302		全區	

認由民眾 傳播及媒 體傳播災 情知正確 性	黃幼芬	課員	2723133-301		全區
	趙慶玲	課員	2723133-309		全區
	高怡涓	里幹事	2723133-305		全區
	卓好靜	里幹事	2723133-303		全區
災情查證 人員	姓名	職稱	辦公室電話	行動電話	責任區域
緊急聯絡 調度搶修 廠商及防 汛設備	邱慧萍	課長	2723133-501		全區
	張志琳	技士	2723133-505		全區
	陳飛龍	課員	2723133-506		全區
	王玉雯	里幹事	2723133-507		全區

高雄市前鎮區 110 年度淹水災情巡查、通報及查證與防汛搶險隊人員編組表						
110 年 4 月 9 日修訂						
(鄉、鎮、市、區)		高雄市前鎮區				
災情通報專線		07-8215170 (高雄市前鎮區公所總機) 07-8152486 (役政災防課專線); 07-8157397 (役政災防課傳真)				
災情人員	查員 巡查 察管 察覺 範圍 主 動 察 災 情	姓名	職稱	公務電話	行動電話	責任區域(里別)
		林榮珠	民政課 課長	07-821- 5176#207		前鎮區
		黃友信	里幹事	07-821- 5176#260		草衙里
		林義盛	里幹事	07-821- 5176#242		瑞竹里、忠純里
		李欣恬	里幹事	07-821- 5176#247		前鎮里、興邦里
		陳誌鴻	里幹事	07-821- 5176#222		瑞文里、瑞昌里
		高月娟	里幹事	07-821- 5176#227		明正里、民權里
		洪玉芬	里幹事	07-821- 5176#224		鎮中里、仁愛里
		洪丁川	里幹事	07-821- 5176#262		鎮東里、忠誠里
		吳思穎	里幹事	07-821- 5176#224		復國里、瑞東里
		黃木松	里幹事	07-821- 5176#259		竹南里、竹北里
		莊雅芬	里幹事	07-821- 5176#230		德昌里、鎮北里
		許志銘	里幹事	07-821- 5176#258		平等里、明孝里
		林祥生	里幹事	07-821- 5176#245		鎮榮里、興東里
王仙增	里幹事	07-821- 5176#229		興仁里、信義里		

高雄市前鎮區 110 年度淹水災情巡查、通報及查證與防汛搶險隊人員編組表

110 年 4 月 9 日修訂

	沈雅君	里幹事	07-821-5176#256		興中里、盛豐里
	倪慧婷	里幹事	07-821-5176#250		鎮海里、鎮陽里
	蘇吉立	里幹事	07-821-5176#225		良和里、盛興里
	張居正	里幹事	07-821-5176#226		建隆里、西甲里
	王嘉琪	里幹事	07-821-5176#219		西山里、振興里
	潘瑜	里幹事	07-821-5176#252		瑞和里、竹內里
	黃豐仁	里幹事	07-821-5176#251		竹東里、瑞北里
	李彥霖	里幹事	07-821-5176#244		瑞華里、瑞隆里
	葉素珠	里幹事	07-821-5176#218		竹中里、明禮里
	陳秀玲	里幹事	07-821-5176#240		瑞平里、忠孝里
	羅湘婷	里幹事	07-821-5176#246		瑞興里、明義里
	李榮欽	里幹事	07-821-5176#228		瑞祥里、代瑞崗里
	楊松師	里幹事	07-821-5176#239		瑞南里、平昌里
	吳國緯	里幹事	07-821-5176#210		瑞誠里、代信德里
	林淑薇	里幹事	07-821-5176#212		興化里、瑞西里
	黃封寶	里幹事	07-821-5176#257		瑞豐里、明道里
	蘇展	里幹事	07-821-5176#243		鎮昌里、竹西里

高雄市前鎮區 110 年度淹水災情巡查、通報及查證與防汛搶險隊人員編組表

110 年 4 月 9 日修訂

		姓名	職稱	辦公室電話	行動電話	電子信箱
災情通報人員 任務：通報災情 予權責機關	洪雍智	役政災防課課長	07-821-5176#310		hca042@kcg.gov.tw	
	張宜婕	里幹事	07-821-5176#316		koichi@kcg.gov.tw	
	謝美香	課員	07-821-5176#314		jojo5168@kcg.gov.tw	
	黃建菁	課員	07-821-5176#313		crying@kcg.gov.tw	
	姓名	職稱	辦公室電話	行動電話	責任區域	
洪雍智	役政災防課課長	07-821-5176#310		前鎮區		
張宜婕	里幹事	07-821-5176#316		前鎮區		
謝美香	課員	07-821-5176#314		前鎮區		
黃建菁	課員	07-821-5176#313		前鎮區		
防汛搶險隊	姓名	職稱	辦公室電話	行動電話	責任區域	
	盧玉山	經建課課長	07-815-0252		前鎮區	
	黃盈傑	辦事員	07-821-5176#309		一、西甲部落：西山里、民權里、良和里、西甲里、盛興里、盛豐里、興中里 二、籬仔內部落：興東里、忠孝里、復國里、竹內里、竹東里、竹北里、竹西里、竹中里、竹南里	
	陳姝企	技士	07-821-5176#303		一、前鎮部落：興化里、興仁里 二、草衙部落：草衙里、明孝里、明正里、明義	

高雄市前鎮區 110 年度淹水災情巡查、通報及查證與防汛搶險隊人員編組表

110 年 4 月 9 日修訂

						里、仁愛里、德昌里、平等里、平昌里、明禮里、信義里、信德里、明道里
		吳俊樺	技佐	07-821-5176#308		一、崗山仔部落： 瑞北里、瑞西里、瑞崗里、瑞興里、瑞誠里、瑞文里、瑞華里、瑞昌里、瑞南里、瑞豐里、瑞祥里、瑞東里、瑞和里、瑞平里、瑞隆里 二、籬仔內部落：瑞竹里
		王建祥	技士	07-821-5176#305		一、西甲部落：忠誠里、建隆里、振興里、忠純里 二、前鎮部落：前鎮里、鎮東里、鎮榮里、鎮昌里、鎮海里、鎮陽里、興邦里、鎮中里、鎮北里

任務編組		單位		職稱	姓名	聯繫電話	職務代理人	
指揮官		美濃區公所		區長	鍾炳光		陳百山	
副指揮官		美濃區公所		主任秘書	陳百山		鍾炳光	
行政動員組	1	組長	美濃區公所	民政課	課長	劉文甲		鍾振旗
	2	組員	美濃區公所		課員	鍾振旗		劉文甲
	3	組員	美濃區公所		課員	李妙玉		蔡宜娟
	4	組員	美濃區公所		課員	蔡宜娟		陳佩欣
	5	組員	美濃區公所		課員	陳晉彥		黃柏涵
	6	組員	美濃區公所		辦事員	陳珮欣		宋瑞賢
	7	組員	美濃區公所		課員	翁勻倩		蔡碧雲
	8	組員	美濃區公所		書記	宋政翰		翁勻倩
	9	組員	美濃區公所		約聘人員	黃柏涵		林姿堯
	10	組員	美濃區公所		業務助理	陳松枝		宋政翰
搶修組	1	組長	美濃區公所	經建課	課長	謝永能		張淵盛
	2	組員	美濃區公所		技士	張淵盛		林柏宏
	3	組員	美濃區公所		技士	涂瑞琴		鍾安財
	4	組員	美濃區公所		技士	林柏宏		謝永能

	5	組員	美濃區公所		工友	鍾玉瑞		涂瑞琴
	6	組員	美濃區公所		課員	邱玥宸		鍾玉瑞
	7	組員	美濃區公所		辦事員	謝皖麒		邱玥宸
	8	組員	美濃區公所		業務助理	林雪華		謝皖麒

	9	組員	美濃區公所	業務助理	鍾安財		林雪華
--	---	----	-------	------	-----	--	-----

組員	美濃區	組長	美濃區公所		課長	楊嘉宏		劉于正
	3	組員	美濃區公所	民政課	技士	劉于正		楊嘉宏
	4	組員	美濃區公所		課員	黃鼎元		黃士瑋
	5	組員	美濃區公所		課員	黃士瑋		邱明偉
	6	組員	美濃區公所		助理	宋運金		邱惠美
	7	組員	美濃區公所		助理	邱惠美		宋運金
	8	組員	美濃區公所		課員	邱明偉		黃鼎元
	9	組員	美濃區公所		里幹事	林美惠		邱菊珍
	10	組員	美濃區公所		課員	吳俐靜		羅筱如
	11	組員	美濃區公所	課員	羅筱如		吳俐靜	
	12	組員	美濃區公所	里幹事	朱富景		林美惠	
	13	組員	美濃區公所	里幹事	張靜美		朱富景	
	14	組員	美濃區公所	里幹事	鍾宜清		張靜美	
	15	組員	美濃區公所	里幹事	黃蓉		鍾宜清	
	16	組員	美濃區公所	里幹事	朱庭儀		黃蓉	

避難組	17	組員	美濃區公所	民政課	里幹事	羅文雄		朱庭儀
	18	組員	美濃區公所		里幹事	劉昀錫		羅文雄

	19	組員	美濃區公所		里幹事	邱菊珍		劉昀鋜
	20	組員	美濃區公所		里幹事	林美枝		邱菊珍

收容組	1	組長	美濃區公所	社會課	課長	郭淑娟		林妍序
	2	組員	美濃區公所	人事室	主任	劉光第		邱郁捷
	3	組員	美濃區公所	會計室	主任	林妍序		劉文甲
	4	組員	美濃區公所	社會課	辦事員	莊育政		顏佳蓉
	5	組員	美濃區公所		課員	劉佳玲		莊育政
	6	組員	美濃區公所		課員	劉芷蕓		鍾佩君
	7	組員	美濃區公所		課員	黃瓊枝		劉芷蕓
	8	組員	美濃區公所		課員	濮凡		劉佳玲
	9	組員	美濃區公所		約僱服務員	顏佳蓉		黃瓊枝
	10	組員	美濃區公所		課員	鍾佩君		濮凡
	11	組員	美濃區公所		會計室	佐理員	溫珮彤	
	12	組員	美濃區公所	約僱服務員		鍾欣芸		古采平
	13	組員	美濃區公所	約僱服務員		古采平		鍾欣芸
	14	組員	美濃區公所	人事室	課員	邱郁捷		劉光第

後勤組	1	組長	美濃區公所	秘書	主任	楊依倩		李怡徵
-----	---	----	-------	----	----	-----	--	-----

				室				
	2	副組 長	美濃區公 所	政 風 室	主任	李怡徵		楊依倩
	3	組員	美濃區公 所	秘 書 室	課員	林郁嬌		李玉忠
	4	組員	美濃區公 所		課員	龔青珮		黃佳筠
	5	組員	美濃區公 所		課員	黃佳筠		龔青珮
	6	組員	美濃區公 所		辦事員	蕭嘉蓉		李昱君
	7	組員	美濃區公 所		課員	李玉忠		劉貴英
	8	組員	美濃區公 所		業務 助理	劉貴英		蕭嘉蓉
	9	組員	美濃區公 所		工友	傅辛鳳		羅清香
	10	組員	美濃區公 所		技工	曾昌垣		劉貴英
	11	組員	美濃區公 所		辦事員	李昱君		林郁嬌

(鄉、鎮、市、區)		高雄市苓雅區				
災情通報專線		07-3355159、07-3391054				
災情 人員	災情查察人員 任務：巡察轄 管範圍，主動 察覺災情	姓名	職稱	公務電話	行動電話	責任區域
		林穗蓉	里幹事	3322351-2914		福隆、福人等 2 里
		陳素玲	里幹事	3322351-2564		尚義、日中等 2 里
		俞淑蕙	里幹事	3322351-2911		苓昇、正義等 2 里
		張明星	里幹事	3322351-2559		林貴、福西等 2 里
		吳怡玫	里幹事	3322351-2901		苓洲、凱旋等 2 里
		張瑾毓	里幹事	3322351-2547		林富、正言等 2 里
		李瑞珍	里幹事	3322351-2905		普照、意誠等 2 里
		王文子	里幹事	3322351-2551		文昌、正道等 2 里
		劉美珍	里幹事	3322351-2902		美田、福南等 2 里
		陳朝銘	里幹事	3322351-2562		苓中、永康等 2 里
		林淑慧	里幹事	3322351-2913		五權、福居等 2 里
		邱淑美	里幹事	3322351-2565		福康、人和等 2 里
		蘇錦治	里幹事	3322351-2549		福地、晴朗等 2 里
		許月策	里幹事	3322351-2561		林安、城西等 2 里
		黃秀珍	里幹事	3322351-2912		光華、林德等 2 里
顏珮如	里幹事	3322351-2903		林南、林榮等 2 里		

蔡雅惠	里幹事	3322351-2567	苓東、奏捷等 2 里
宋靜雯	里幹事	3322351-2917	田西、華堂等 2 里
曾良仁	里幹事	3322351-2556	林泉、中正等 2 里
李雅君	里幹事	3322351-2910	林興、衛武等 2 里
林淑美	里幹事	3322351-2568	廣澤、福祥等 2 里
陳怡君	里幹事	3322351-2918	仁政、英明等 2 里
謝孟瑾	里幹事	3322351-2555	普天、林園等 2 里
吳雅琪	里幹事	3322351-2909	民主、林西等 2 里
蔡孟庭	里幹事	3322351-2566	同慶、福海等 2 里
包恩誌	里幹事	3322351-2550	苓中、正仁等 2 里
戴佳純	里幹事	3322351-2554	林華、安祥等 2 里
廖鵬飛	里幹事	3322351-2908	城北、五福等 2 里
郭孟禹	里幹事	3322351-2965	苓雅、福東、朝陽等 3 里
林湘婷	里幹事	3322351-2915	正心、建軍等 2 里
趙德光	里幹事	3322351-2907	和煦、林中等 2 里
張宏典	里幹事	3322351-2553	城東、福壽等 2 里
陳菁品	里幹事	3322351-2863	林靖里
林瑞明	里幹事	3322351-2511	鼓中里
鄭鶯琇	里幹事	3322351-2557	博仁、正文等 2 里

	災情通報人員 任務：通報災 情予權責機關	姓名	職稱	辦公室電話	行動電話	電子信箱	
		謝秀玲	課長	3322351-2515		e55555@kcg.gov.tw	
		劉滄橋	課長	3322351-2528		r5168@ms1.kcg.gov.tw	
		徐瑋珣	辦事員	3322351-2523		z3238615@kcg.gov.tw	
		吳建利	課員	3322351-2522		wu340467@kcg.gov.tw	
	災情查證人員 任務：確認由 民眾傳播及媒 體傳播災情正 確性	姓名	職稱	辦公室電話	行動電話	責任區域	
		謝國強	課員	3322351-2507		全區	
		黃盟涵	里幹事	3322351-2506		全區	
		萬月珍	辦事員	3322351-2512		全區	
		張全蓓	里幹事	3322351-2513		全區	
		蔡惠娟	課員	3322351-2505		全區	
		謝舒庭	里幹事	3322351-2545		全區	
		陳美惠	里幹事	3322351-2010		全區	
		洪鳳凰	里幹事	3322351-2862		全區	
		陳佳萍	里幹事	3322351-2509		全區	
		鄭世泰	里幹事	3322351-2864		全區	
	莊昀瑄	里幹事	3322351-2511		全區		
	防 搶 隊	編組任務執行 內容：緊急聯 絡調度搶修廠 商及防汛設備	姓名	職稱	辦公室電話	行動電話	責任區域
			邱益成	課長	3322351-2538		全區

	許致豪	技士	3322351-2539		全區
	吳朝暉	技士	3322351-2540		全區
	黃柏潤	技士	3322351-2541		全區
	曾淑萍	里幹事	3322351-2543		全區

鄉(鎮、市、區)		高雄市茄萣區公所				
災情通報專線		07-6908434				
災情人員	災情查察人員 任務：巡察轄管範圍災情查察人員 任務：巡察轄管範圍，主動察覺災情，主動察覺災情	姓名	職務	辦公室電話	行動電話	責任區域
		史水井	里幹事	07-6900001#173		福德、萬福等 2 里
		羅妤燕	里幹事	07-6900001#181		白雲里
		王志仁	里幹事	07-6900001#176		嘉安、和協等 2 里
		曹耀仁	里幹事	07-6900001#178		嘉泰、嘉福等 2 里
		陳玉琴	里幹事	07-6900001#180		嘉樂里
		蘇勇助	里幹事	07-6900001#182		嘉賜里
		侯雪芳	里幹事	07-6900001#175		保定里
		廖婉吟	里幹事	07-6900001#177		嘉定、大定等 2 里
		蔡建民	里幹事	07-6900001#179		光定、吉定等 2 里
	林孟良	里幹事	07-6900001#174		崎漏里	
	災情通報人員 任務：通報災情予權責機關	姓名	職務	辦公室電話	行動電話	電子信箱
		歐勝昌	課長	07-6900001#140		e648224@kcg.gov.tw
		陳美娟	課長	07-6900001#120		q010q010@kcg.gov.tw
災情查證人員 任務：確認由民眾傳播及媒體傳播災情知正確性	姓名	職務	辦公室電話	行動電話	責任區域	
	郭俊元	辦事員	07-6900001#125		全區	
	陳慧萍	里幹事	07-6900001#127		全區	
防汛搶險隊	編組任務執行內容	姓名	職務	辦公室電話	行動電話	責任區域
	緊急聯絡調度搶修廠商及防汛設備	林潤青	技士	07-6900001#142		全區
		黃同戊	技士	07-6900001#141		全區
		林耿瑄	技士	07-6900001#143		全區

鄉(鎮、市、區)		高雄市梓官區				
災情通報專線		TEL:617-4111 FAX:617-0414				
災情查察人員 任務：巡察轄管範圍，主動察覺災情	災情人員	姓名	職稱	辦公室電話	行動電話	責任區域
		蘇上火	梓信里長	617-1479		梓信里
		陳榮富	梓義里長	617-2788		梓義里
		姜志豪	梓和里長	610-1632		梓和里
		黃常吉	梓平里長	610-0176		梓平里
		歐樹發	中崙里長	617-3430		中崙里
		蔣榮三	同安里長	617-1180		同安里
		歐森宗	大舍里長	617-2536		大舍里
		蔡良鑑	赤崁里長	610-7950		赤崁里
		劉秋山	赤東里長	617-8383		赤東里
		劉英凱	赤西里長	617-6488		赤西里
		蔡添寶	禮蚵里長	619-4629		禮蚵里
		黃文讚	智蚵里長	617-5606		智蚵里
		黃新長	信蚵里長	610-1938		信蚵里
		劉和村	茄苳里長	617-3349		茄苳里
		洪文清	典寶里長	617-1379		典寶里
		蕭仲海	里幹事	617-0120 617-0129 617-0121		同安里 大舍里 中崙里
		呂勝源	里幹事	617-0117 617-0118		梓信里 梓和里
		林信璋	里幹事	617-2818 617-8738		赤崁里 赤東里
		吳憲寧	里幹事	617-0126		智蚵里、信蚵里
薛麗婷	里幹事	617-0119 619-2357 617-8984		梓平里 赤西里 梓義里		

	陳泓欽	里幹事	617-0122 619-4455		禮蚵里 典寶里
	劉梅珠	課員	617-0128		茄苳里
災情通報人員 任務：通報災情予 權責機關	孫志賢	課員	6174111#216		
	陳文躍	技士	6174111#518		
	王素青	課長	6174111#211		
	蔡宗和	課長	6174111#511		
災情查證人員 任務：確認由民眾 傳播及媒體傳播災 情之正確性	蘇上火	梓信里長	617-1479		梓信里
	陳榮富	梓義里長	617-2788		梓義里
	姜志豪	梓和里長	610-1632		梓和里
	黃常吉	梓平里長	610-0176		梓平里
	歐樹發	中崙里長	617-3430		中崙里
	蔣榮三	同安里長	617-1180		同安里
	歐森宗	大舍里長	617-2536		大舍里
	蔡良鑑	赤崁里長	610-7950		赤崁里
	劉秋山	赤東里長	617-8383		赤東里
	劉英凱	赤西里長	617-6488		赤西里
	蔡添寶	禮蚵里長	619-4629		禮蚵里
	黃文讚	智蚵里長	617-5606		智蚵里
	黃新長	信蚵里長	610-1938		信蚵里
	劉和村	茄苳里長	617-3349		茄苳里
	洪文清	典寶里長	617-1379		典寶里
	蕭仲海	里幹事	617-0120 617-0129 617-0121		同安里 大舍里 中崙里
	呂勝源	里幹事	617-0117 617-0118		梓信里 梓和里
林信璋	里幹事	617-2818 617-8738		赤崁里 赤東里	

		吳憲寧	里幹事	617-0126		智蚵里、信蚵里
		薛麗婷	里幹事	617-0119 619-2357 617-8984		梓平里 赤西里 梓義里
		陳泓欽	里幹事	617-0122 619-4455		禮蚵里 典寶里
		劉梅珠	課員	617-0128		茄苳里
	編組任務 執行內容					
防汛搶險隊	緊急聯絡 調度搶修 廠商及防 汛設備	蔡宗和	課長	6174111#511		梓官區
		陳文躍	技士	6174111#519		梓官區
		林家愉	技士	6174111#521		梓官區
		俞東緯	技士	6174111#518		梓官區
		王緹婕	技佐	6174111#520		梓官區

鄉(鎮、市、區)		高雄市烏松區公所				
災情通報專線		07-7314191				
傳真電話		07-7337972 / 07-7321428(備用)				
災情人員	災情查察人員 任務：巡察轄管範圍，主動察覺災情	姓名	職務	辦公室電話	行動電話	責任區域
		謝昆穆	技士	07-7314191 轉 324		仁美里、華美里
		陳建良	技士	07-7314191 轉 312		大華里、大竹里、埤埔里
		蔡宗霖	課員	07-7314191 轉 311		夢裡里
		施佳華	僱用工程員	07-7314191 轉 316		烏松里
		許學偉	里幹事	07-7314191 轉 132		仁美里
		施麗娟	里幹事	07-7314191 轉 125		大竹里、夢裡里
		王姿閔	里幹事	07-7314191 轉 124		華美里、埤埔里
		鄭傑文	里幹事	07-7314191 轉 115		大華里
	龐超駿	里幹事	07-7314191 轉 108		烏松里	
	災情通報人員 任務：通報災情予權責機關	姓名	職務	辦公室電話	行動電話	電子信箱
		郭懿潔	課長	07-7314191 轉 123		ejtina@kcg.gov.tw
		張惠卿	課長	07-7314191 轉 310		chamge1234@kcg.gov.tw
		陳建良	技士	07-7314191 轉 312		e00009@kcg.gov.tw
		龐超駿	里幹事	07-7314191 轉 108		jpang@kcg.gov.tw
		施佳華	僱用工程員	07-7314191 轉 316		ss7314191@gmail.com
		謝昆穆	技士	07-7314191 轉 324		kunmu@kcg.gov.tw

		姓名	職務	辦公室電話	行動電話	責任區域
災情查證人員 任務：確認由 民眾傳播及媒 體傳播災情正 確性		張惠卿	課長	07-7314191 轉 310		烏松區
		謝昆穆	技士	07-7314191 轉 324		仁美里、華美里
		陳建良	技士	07-7314191 轉 312		大華里、大竹里、埕埔里
		蔡宗霖	課員	07-7314191 轉 311		夢裡里
		施佳華	僱用工 程員	07-7314191 轉 316		烏松里
		許學偉	里幹事	07-7314191 轉 132		仁美里
		施麗娟	里幹事	07-7314191 轉 125		大竹里、夢裡里
		王姿閔	里幹事	07-7314191 轉 124		華美里、埕埔里
		鄭傑文	里幹事	07-7314191 轉 115		大華里
	龐超駿	里幹事	07-7314191 轉 108		烏松里	
防汛搶 險隊 緊急聯絡調度 搶修廠商及防 汛設備		姓名	職務	辦公室電話	行動電話	責任區域
		張惠卿	課長	07-7314191 轉 310		烏松區
		陳建良	技士	07-7314191 轉 312		烏松區
		謝昆穆	技士	07-7314191 轉 324		烏松區
		施佳華	僱用工 程員	07-7314191 轉 316		烏松區

鄉(鎮、市、區)		高雄市湖內區公所				
災情通報專線		699-5406(電話)				
災情人員	災情查察人員	姓名	職稱	辦公室電話	行動電話	責任區域
	任務：巡察轄管範圍，主動察覺災情	張盈利	課長	699-2383		湖內區
		何國強	技士	699-2383		湖內區
		劉春勝	技士	699-2825		湖內區
		高毓人	技佐	699-1221#222		湖內區
		蘇緯倫	技士	699-1221#223		湖內區
	災情通報人員	姓名	職稱	辦公室電話	行動電話	責任區域
	任務：通報災情予權責機關	辛順明	課長	699-1221#250		湖內區
		蘇邏慧	里幹事	699-1221#256		湖內區
		李美賢	里幹事	699-1221#302		湖內區
	災情查證人員	姓名	職稱	辦公室電話	行動電話	責任區域
	任務：確認由民眾傳播及媒體傳播災情知正確性	張盈利	課長	699-2383		湖內區
		何國強	技士	699-2383		湖內區
		劉春勝	技士	699-2825		湖內區
		高毓人	技佐	699-1221#222		湖內區
		蘇緯倫	技士	699-1221#223		湖內區
	災情查證人員	姓名	職稱	辦公室電話	行動電話	責任區域
	緊急聯絡調度搶修廠商及防汛設備	張盈利	課長	699-2383		湖內區
		何國強	技士	699-2383		湖內區
		劉春勝	技士	699-2825		湖內區
高毓人		技佐	699-1221#222		湖內區	
蘇緯倫		技士	699-1221#223		湖內區	
棋陽土木包工業		負責人	無題供		湖內區	

高雄市新興區 110 年度淹水災情巡查、通報及查證與防汛搶險隊人員編組表						
(鄉、鎮、市、區)		高雄市新興區				
災情通報專線電話		07-2388924、07-2386114 分機 120~125、160~165				
災情通報傳真電話		07-2385114、07-2386430				
災情人員	災情查察人員 任務：巡察轄 管範圍，主動 察覺災情	姓名	職稱	公務電話	行動電話	責任區域
		郭國銓	里幹事	2386114-195		本區光耀、玉衡里等 2 里
		邱慶華	里幹事	2386114-195		本區開平里
		丁好甄	里幹事	2386114-196		本區振成、正氣里等 2 里
		蘇慧婷	里幹事	2386114-197		本區德生里
		謝宜芳	里幹事	2386114-192		本區浩然、順昌里等 2 里
		侯福來	里幹事	2386114-200		本區建華、建興、秋山里等 3 里
		黃玫玲	里幹事	2386114-199		本區大明、中東里等 2 里
		黃玫玫	里幹事	2386114-201		本區德政、成功、長驛里等 3 里
		馮淑明	里幹事	2386114-201		本區振華、永寧里等 2 里
		徐漢涵	里幹事	2386114-193		本區新江、華聲、漢民里等 3 里
		謝明憲	里幹事	2386114-192		本區蕉園、愛平、黎明里等 3 里
		李純祝	里幹事	2386114-191		本區南港、榮治里等 2 里
		陳威壬	里幹事	2386114-192		本區文昌里
		楊武璋	里幹事	2386114-190		本區明莊、東坡、仁聲里等 3 里
		郭美娥	里幹事	2386114-190		本區興昌、德望里等 2 里
		災情通報人員 任務：通報災 情予權責機關	姓名	職稱	辦公室電話	行動電話
張樹禮	役政災防課長		2386114-160		aaa111@kcg.gov.tw	
劉雅慧	課員		2386114-162		ac9723@kcg.gov.tw	
王碧珠	課員		2386114-165		w4366@kcg.gov.tw	

災情查證人員 任務：確認由 民眾傳播及媒 體傳播災情正 確性	姓名	職稱	辦公室電話	行動電話	責任區域
	林奕茶	里幹 事	2386114-178		全區
	曾麗華	辦事員	2386114-177		全區
	黃式毅	里幹事	2386114-179		全區
	羅惠珠	課員	2386114-121		全區
	洪佳蕙	課員	2386114-122		全區
	姚怡如	課員	2386114-123		全區
	竇宜妃	課員	2386114-124		全區
	張為瑛	課員	2386114-125		全區
防汛 搶險 隊	姓名	職稱	辦公室電話	行動電話	責任區域
	呂忠勝	主任	2386114-170		全區
	黃德福	技士	2386114-131		全區
	洪珮娟	技佐	2386114-132		全區
	林澤民	技工	2386114-102		全區

鄉 (鎮、市、區)		高雄市楠梓區				
災情通報專線		電話：07-3517121 傳真：07-3530545				
災情人員	災情查察人員 任務：巡察轄管範圍，主動察覺災情	姓名	職稱	辦公室電話	行動電話	責任區域
		戴鴻文	里幹事	3517121-229		清豐里(旗楠路以南)
		謝靜嫻	里幹事	3517121-232		清豐里(旗楠路以北)
		林輝金	里幹事	3517121-216		東寧、享平里
		王雅晴	里幹事	3517121-223		中陽、國昌里
		郭敏棻	里幹事	3517121-235		玉屏、建昌里
		李晏瑩	里幹事	3517121-221		惠民、大昌里
		吳季洧	里幹事	3517121-222		錦屏、惠楠里
		李純莉	里幹事	3517121-226		金田、稔田里
		鄧鳳凰	里幹事	3517121-227		中和、藍田里
		甯廷耀	里幹事	3517121-213		翠屏里
		曾振清	里幹事	3517121-215		翠屏里
		柯旭娟	里幹事	3517121-114		盛昌、宏南里
		王美瑜	里幹事	3517121-233		裕昌、福昌里
		蔡孟軒	里幹事	3517121-219		瑞屏、中興里
		權海濤	里幹事	3517121-231		宏毅、慶昌里
		簡微儒	里幹事	3517121-217		泰昌、宏昌里
		李玉婷	里幹事	3517121-210		隆昌里
		張立憲	里幹事	3517121-207		惠豐、久昌里
		郭庭卉	里幹事	3517121-230		和昌、宏榮里
	李寬輝	里幹事	3517121-212		廣昌、秀昌里	
	蔡淑芬	里幹事	3517121-220		仁昌里	
柯誌軒	里幹事	3517121-228		五常、興昌里		
曾威達	里幹事	3517121-225		加昌里		
災情通報人員 任務：通報災情予權責機關	黃月英	課長	3521595-260		E-mail：yuehying@kcg.gov.tw	
	吳文彬	課員	3517121-268		E-mail：wwping98@kcg.gov.tw	

		蕭麗珠	課員	3517121-267		E-mail : hhh5176@kcg.gov.tw
		其它	本所應變中心(小組)輪值同仁			
	災情查證人員 任務：確認由 民眾傳播及媒 體傳播災情之 正確性	同查察 人員				
防汛 搶險 隊	編組任務 執行內容	秦寬	課長	3524916		綜合及指揮
		林宗民	技士	3517121-251		清豐、東寧、五常、享 平、惠楠、中陽、惠民、 惠豐等里
		施家城	技佐	3517121-256		廣昌、久昌、大昌、福 昌、盛昌、泰昌、興昌、 建昌、宏昌、裕昌、國 昌、藍田、中和、中興 等里
		黃川夏	技士	3517121-255		錦屏、玉屏、金田、稔 田、瑞屏、宏榮、宏南、 宏毅、翠屏、隆昌、慶 昌、和昌、仁昌、加昌、 秀昌等里
	緊急聯絡調度 搶修廠商及防 汛設備	益晟土 木包工 業(郭景 森)			3745511	

公所：	高雄市路竹區公所（承辦人：侯建良）					
災情通報專線	07-6979214、07-6979216					
災情人員	災情查察人員 任務：巡察轄管範圍，主動察災情	姓名	職務	辦公電話	行動電話	責任區域
		楊博賢	組長	6979215		綜理任務
		趙志賢	組員	6979214		竹園、下坑、竹西里
		李進明	組員	6979213		竹南、後鄉、新達里
		陳世民	組員	6979213		社南、鴨寮、三爺、竹東里
		侯建良	組員	6979214		北嶺、文南、甲南、文北里
		梁浩文	組員	6979213		社中、社西、甲北、社東里
		黃俊忠	組員	6979213		竹滬、頂寮里
	災情查證人員 任務：確認民眾傳播媒體傳播災情正確性	姓名	職務	辦公電話	行動電話	電子信箱
		楊博賢	組長	6979215		boxian@kcg.gov.tw
		趙志賢	組員	6979214		lujhu697@kcg.gov.tw
		李進明	組員	6979213		chinming@kcg.gov.tw
		陳世民	組員	6979213		j93huhu@kcg.gov.tw
		侯建良	組員	6979213		j74lujhu@kcg.gov.tw
		梁浩文	組員	6979213		j98huhu@kcg.gov.tw
黃俊忠		組員	6979213		hjjhjj78@kcg.gov.tw	
防汛搶險隊	編組任務及執行內容	姓名	職務	辦公電話	行動電話	責任區域
		楊博賢	組長	6979215		綜理任務
	區域排水及下水道積水、提水、巡查、提水、勘報	趙志賢	組員	6979214		竹園、下坑、竹西里
		李進明	組員	6979213		竹南、後鄉、新達里
		陳世民	組員	6979213		社南、鴨寮、三爺、竹東里
		侯建良	組員	6979214		北嶺、文南、甲南、文北里
		梁浩文	組員	6979213		社中、社西、甲北、社東里

		黃俊忠	組員	6979213		竹滬、頂寮里
--	--	-----	----	---------	--	--------

鄉 (鎮、市、區)		鼓山區				
災情通報專線		07-5313715				
災情人員	災情查察人員 任務：巡察轄管範圍，主動察覺災情	姓名	職務	辦公室電話	行動電話	責任區域
		蘇麗紅	里幹事	5311191#33		龍水里
		馮可欣	里幹事	5311191#30		自強里/建國里
		高堂熙	里幹事	5311191#37		明誠里
		黃耀賢	里幹事	5311191#36		忠正里/內惟里
		蔡文彥	里幹事	5311191#26		惠安里/麗興里/壽山里
		陳秀琳	里幹事	5311191#33		龍子里
		曾俊銘	里幹事	5311191#26		維生里/新民里
		林儀貞	里幹事	5311191#30		裕興里/山下里
		湯惠宜	里幹事	5311191#35		光化里/民族里
		張美芬	里幹事	5311191#27		明誠里
		董秋娟	里幹事	5311191#37		民強里/雄峰里
		胡敏達	里幹事	5311191#28		峰南里/延平里/哨船頭里
		鐘善美	里幹事	5311191#29		興宗里/裕豐里
		張志中	里幹事	5311191#36		寶樹里/河邊里/登山里
		黃慶宏	里幹事	5311191#32		光榮里/龍井里
		林峰彬	里幹事	5311191#31		正德里/鼓岩里/桃源里
		蔡秉修	里幹事	5311191#29		鼓峰里/綠川里
		郭宗靈	里幹事	5311191#27		平和里/樹德里
	黃勝輝	里幹事	5311191#34		厚生里/華豐里	
趙詠震	里幹事	5311191#34		前峰里		
災情通報人員 任務：通報災情予權責機關	姓名	職務	辦公室電話	行動電話	電子信箱	
	楊佩茜	課員	5311191#62		Sh002050@kcg.gov.tw	
	李宛諭	課員	5311191#51		ewumkimo@kcg.gov.tw	
	楊佳霖	課長	5311191#66		deutsche@kcg.gov.tw	

		黃應欽	課長	5311191#50		yingchin@kcg.gov.tw
	災情查證 人員任務： 確認由民眾 傳播及媒體 傳播災情之 正確性	姓名	職務	辦公室電話	行動電話	責任區域
		蘇麗紅	里幹事	5311191#33		龍水里
		馮可欣	里幹事	5311191#30		自強里/建國里
		高堂熙	里幹事	5311191#37		明誠里
		黃耀賢	里幹事	5311191#36		忠正里/內惟里
		蔡文彥	里幹事	5311191#26		惠安里/麗興里/壽山里
		陳秀琳	里幹事	5311191#33		龍子里
		曾俊銘	里幹事	5311191#26		維生里/新民里
		林儀貞	里幹事	5311191#30		裕興里/山下里
		湯惠宜	里幹事	5311191#35		光化里/民族里
		張美芬	里幹事	5311191#27		明誠里
		董秋娟	里幹事	5311191#37		民強里/雄峰里
		胡敏達	里幹事	5311191#28		峰南里/延平里/哨船頭里
		鐘善美	里幹事	5311191#29		興宗里/裕豐里
		張志中	里幹事	5311191#36		寶樹里/河邊里/登山里
		黃慶宏	里幹事	5311191#32		光榮里/龍井里
		林峰彬	里幹事	5311191#31		正德里/鼓岩里/桃源里
		蔡秉修	里幹事	5311191#29		鼓峰里/綠川里
		郭宗靈	里幹事	5311191#27		平和里/樹德里
		黃勝輝	里幹事	5311191#34		厚生里/華豐里
		趙詠震	里幹事	5311191#34		前峰里
	編組任務執行內容	姓名	職務	辦公室電話	行動電話	責任區域
防汛搶險隊	緊急聯絡調度搶修廠商及防汛設備	黃應欽	課長	5218093		全區
		陳柏年	技士	5218093		全區
		李宛諭	課員	5218093		全區
		鄭怡婷	里幹事	5218093		全區

鄉(鎮、市、區)		高雄市旗山區				
災情通報專線		07-6616100				
傳真電話		07-6622764 / 07-6621954(備用)				
災情人員	災情查察人員 任務：巡察轄管範圍，主動察覺災情	姓名	職稱	辦公室電話	行動電話	責任區域
		鄭明成	里長	6617074		太平里
		鄭文寶	里長	6613992		三協里
		陳聖允	里長	6621737		湄洲里
		洪萬祥	里長	6661590		中寮里
		曾慶義	里長	6621134		大德里
		陳俊羽	里長	6626465		永和里
		游俊樺	里長	6622348		瑞吉里
		郭信東	里長	6611432		竹峰里
		歐忠更	里長	6692360		圓富里
		郭舜明	里長	6691302		中正里
		莊柏松	里長	6691060		大林里
		柯文化	里長	6662916		鯤洲里
		陳俊吉	里長	6623324		廣福里
		陳峯翔	里長	6661342		新光里
		羅昱晴	里長	6661341		中洲里
		蘇添發	里長	6662483		南洲里
		柯瑞斌	里長	6662460		上洲里
柯飛虎	里長	6662487		大山里		
廖宗吉	里長	6651767		南勝里		

災情通報 人員 任務：通報災情予 權責機關	石正忠	里長	6612140		東平里
	邱清郎	里長	6612140		東昌里
	王元良	課長	6616100#112		全區 k9953005@kcg.gov.tw
	林佳鴻	里幹事	6616100#226		太平里
	吳健聖	里幹事	6616100#227		三協里
	吳健聖	里幹事	6616100#227		湄洲里
	沈志宗	里幹事	6616100#229		中寮里
	張家賢	里幹事	6616100#113		大德里
	黃朝泓	里幹事	6616100#115		永和里
	林孜芸	里幹事	6616100#228		瑞吉里
	沈志宗	里幹事	6616100#229		竹峰里
	鄧靖芳	里幹事	6616100#118		圓富里
	黃崑偉	里幹事	6616100#115		中正里
	黃崑偉	里幹事	6616100#115		大林里
	黃必定	里幹事	6616100#221		鯤洲里
	黃必定	里幹事	6616100#221		廣福里
	林佳鴻	里幹事	6616100#226		新光里
	李瑞元	里幹事	6616100#227		中洲里
	黃朝泓	里幹事	6616100#115		南洲里
	張家賢	里幹事	6616100#113		上洲里
李瑞元	里幹事	6616100#227		大山里	
張雅彥	里幹事	6616100#223		南勝里	
游君曄	里幹事	6616100#228		東平里	

		游君暉	里幹事	6616100#228		東昌里
	災情查證人員 任務：確認由民眾傳播及媒體傳播災情之正確性	朱柏彥	課長	6616100#511		全區 bryan @kcg.gov.tw
		盧志暉	技士	6616100#513		全區
		翁承煦	課員	6616100#514		全區
		李綜榮	技佐	6616100#519		全區
		蔡惠如	技士	6616100#518		全區
		黃永宸	秘書	6616100#517		全區
		葉俊寬	課員	6616100#515		全區
		陳春財	技工	6616100#516		全區
防汛搶險隊	編組任務 執行內容	姓名	職務	辦公室電話	行動電話	責任區域
	緊急聯絡 調度搶修 廠商及防汛設備	李綜榮	技佐	6616100#519		全區
		陳春財	技工	6616100#516		全區

區		旗津區				
災情通報專線/傳真		電話：5717463			傳真：5720425	
災情人員	災情查察人員 任務：巡察轄管範圍，主動察覺災情	姓名	職務	辦公室電話	行動電話	責任區域
		陳素珍	里幹事	5717463		北汕里、南汕里
		郭麗蘭	里幹事	5717463		慈愛里、安順里
		杜思蓓	里幹事	5717463		復興里、中興里
		王富弘	里幹事	5717463		旗下里、上竹里
		陳惠鈴	里幹事	5717463		振興里、實踐里
		姜適雯	里幹事	5717463		永安里、中華里、中洲里
	災情通報人員 任務：通報災情予權責機關	姓名	職務	辦公室電話	行動電話	電子信箱
		蘇勝吉	課長	5712500-229		oldtea945@yahoo.com.tw
		賴彩玲	視導	5712500-250		t481207@yahoo.com.tw
		盧佳鈺	技佐	5712500-232		gts10134@kcg.gov.tw
	災情查證人員 任務：確認由民眾傳播及媒體傳播災情知正確性	姓名	職務	辦公室電話	行動電話	責任區域
		陳素珍	里幹事	5717463		北汕里、南汕里
		郭麗蘭	里幹事	5717463		慈愛里、安順里
		杜思蓓	里幹事	5717463		復興里、中興里
		王富弘	里幹事	5717463		旗下里、上竹里
		陳惠鈴	里幹事	5717463		振興里、實踐里
		姜適雯	里幹事	5717463		永安里、中華里、中洲里
	防汛搶險	編組任務	姓名	職務	辦公室電話	行動電話
執行內容		蘇勝吉	課長	5712500-229		旗津區
緊急聯絡調度搶修廠商及防汛設備		楊坤山	技士	5712500-236		旗津區
		盧佳鈺	技佐	5712500-232		旗津區

(鄉、鎮、市、區)		高雄市鳳山區公所				
災情通報專線		電話 07-7422111 轉 330~、348 傳真機 7428908、7109637				
災情人員	災情查察人員	姓名	職稱	住宅電話	行動電話	責任區域
	任務：巡察轄管範圍，主動察覺災情	于維真	里幹事	7422111 * 263		鳳崗里、縣衙里、誠信里
		張隆景	里幹事	7422111 * 256		忠誠里、海光里
		簡淑娟	里幹事	7422111 * 259		瑞興里、中和里
		吳惠真	里幹事	7422111 * 253		瑞竹里、誠智里
		謝璨安	里幹事	7422111 * 251		鎮西里、誠義里
		廖燕芳	里幹事	7422111 * 259		文英里、新泰里
		黃麗芳	里幹事	7422111 * 265		中正里、生明里
		王思文	里幹事	7422111 * 262		文山里、縣口里
		黃嘉惠	里幹事	7422111 * 255		和德里、和興里
		詹佩菁	里幹事	7422111 * 252		光明里、埤頂里
		許儷齡	里幹事	7422111 * 256		東門里、協和里
		王明財	里幹事	7422111 * 266		興仁里、武松里
		伍峰立	里幹事	7422111 * 251		文德里
		黃雅玲	里幹事	7422111 * 260		文華里
		張簡上詰	里幹事	7422111 * 261		文福里、興中里
		吳佩芬	里幹事	7422111 * 260		曹公里、國泰里
		朱玉如	里幹事	7422111 * 255		北門里、南興里、成功里
		張永霓	里幹事	7422111 * 262		忠孝里、文衡里
		鄭長璟	里幹事	7422111 * 263		國富里、國光里、國隆里
	吳雅玲	里幹事	7422111 * 265		鎮東里、誠德里、新興里	
	簡叔伶	里幹事	7422111 * 267		鳳東里、三民里	
	黃秀蘭	里幹事	7422111 * 253		鎮北里	
	陳建宏	里幹事	7422111 * 260		武慶里、新富里	

	林文華	里幹事	7422111*261		忠義里	
	楊成隆	里幹事	7134680		新甲里、新強里	
	黃綢樺	里幹事	7134680		善美里、二甲里	
	洪盛耀	里幹事	7134680		過埤里、一甲里	
	簡建昆	里幹事	7134680		龍成里、新樂里	
	卓宜貞	里幹事	7134680		正義里、中崙里	
	王晨宇	里幹事	7134680		鎮南里、海洋里	
	劉進益	里幹事	7134680		天興里、福祥里	
	張耀聰	里幹事	7134680		南和里、福誠里	
	張簡甄又	里幹事	7134680		保安里、富甲里	
	陳麟	里幹事	7134680		福興里、富榮里	
	汪佳樺	里幹事	7134680		武漢里、五福里	
	謝清關	里幹事	7134680		中民里、中榮里	
	葉品享	里幹事	7134680		老爺里、大德里	
	鄭婷之	里幹事	7134680		南成里、新武里	
災情通報人員	姓名	職稱	辦公室電話	行動電話	電子信箱	
任務：通報災情予 權責機關	黃瓊瑤	課長	7422111-410			
	李雨璇	課員	7422111-432			
	王雅瑾	課長	7422111-310			
	譚志仲	課員	7422111-328			
	其他	本所應變中心(小組)輪值同仁				
災情查證人員	同查察人員					
任務：確認由民眾 傳播及媒體傳播災 情知正確性						
防汛搶險隊	編組任務執行內容	姓名	職稱	辦公室電話	行動電話	責任區域
	緊急聯絡調度搶修 廠商及防汛設備	譚國凱	課長	7422111-330		全區
		林建頡	技佐	7422111-341		第一區 26 里
		蔡春美	技士	7422111-312		第二區 24 里
		吳韶燕	技士	7422111-346		第三區 26 里

(鄉、鎮、市、區)		高雄市橋頭區公所				
災情通報專線		電話 07-6110246 轉 150、116 傳真機 6122314、6114251				
災情人員	災情查察人員	姓名	職稱	住宅電話	行動電話	責任區域
	任務：巡察轄區範圍，察覺災情	曹勇呈	里幹事	6110246-115		芋寮里、頂鹽里
		林毓庭	里幹事	6110246-115		東林里
		莊佩毓	里幹事	6110246-135		白樹里
		陳嫻嫻	里幹事	6110246-132		橋南里
		黃淑珍	里幹事	6110246-132		三德里、中崎里
		洪巧芳	里幹事	6110246-133		仕隆里、仕和里
		王柔涵	里幹事	6110246-133		橋頭里、西林里
		李俊宏	里幹事	6110246-137		甲南里、甲北里
		黃俐婷	里幹事	6110246-137		德松里
		葉采湄	里幹事	6110246-136		筆秀里、仕豐里
		朱淑君	里幹事	6110246-136		新莊里
災情通報人員	姓名	職稱	辦公室電話	行動電話	電子信箱	
任務：通報災情予權責機關	蘇慶峯	課長	6110246-111		su630828@kcg.gov.tw	
	王羿窕	里幹事	6110246-116		Ida0220@kcg.gov.tw	
	林宗銓	課員	6110246-112		datichen@kcg.gov.tw	
	顏秀芬	課員	6110246-113		shiu0909@kcg.gov.tw	
	陳桂芳	課員	6110246-117		a8972011@kcg.gov.tw	
	蔡惠珊	里幹事	6110246-118		hui0728@kcg.gov.tw	
	林玲曲	業務助理	6110246-127			
	葉奇璋	課員	6110246-302		g381234@kcg.gov.tw	
災情查證人員	姓名	職稱	辦公室電話	行動電話	責任區域	
任務：確認由民眾及傳播媒體傳播災情	曹勇呈	里幹事	6110246-115		全區	
	林毓庭	里幹事	6110246-115		全區	
	莊佩毓	里幹事	6110246-131		全區	

情 知 正 確 性	洪巧芳	里幹事	6110246-133		全區	
	王柔涵	里幹事	6110246-133		全區	
	李俊宏	里幹事	6110246-137		全區	
	葉采湄	里幹事	6110246-136		全區	
	黃俐婷	里幹事	6110246-137		全區	
	陳嫻嫻	里幹事	6110246-132		全區	
	黃淑珍	里幹事	6110246-132		全區	
	朱淑君	里幹事	6110246-136		全區	
防汛搶險 隊	編組任 務執行 內容	姓名	職稱	辦公室電話	行動電話	責任區域
	重機 械、搶 險機調 度 砂包、 抽水機 調度 緊急聯 絡調度 搶修廠 商	洪士哲	經建課長	6110246-151		橋頭全區
		葉建均	課員	6110246-152		橋頭全區
		陳宜旻	技士	6110246-154		橋頭全區
		顏君琳	技士	6110246-153		橋頭全區

鄉(鎮、市、區)		高雄市燕巢區公所				
災情通報專線		07-6161411-130、137、150 傳真：07-6167650(應變中心)				
災情人員	災情查察人員 任務：巡察轄管範圍，主動察覺災情	姓名	職稱	辦公室電話	行動電話	責任區域
		李金福 楊玉米	里長 里幹事	6164928 6161411-132		安招里
		林明雄 許小鵬	里長 里幹事	6153359 6161411-136		深水里
		莊坤仁 薛燕芬	里長 里幹事	6161087 6161411-135		角宿里
		林順輔 薛燕芬	里長 里幹事	6164908 6161411-135		金山里
		陳明發 陳英滿	里長 里幹事	6153226 6161411-133		鳳雄里
		張舜傑 何旭信 鄭羽廷	里長 里長 里幹事	6166711 6143670 6161411-141		瓊林里 尖山里
		陳隆盛 林儷萍	里長 里幹事	6152569 6161411-140		橫山里
		蕭隆守 許毓纓	里長 里幹事	6160978 6161411-131		東燕里
		李秀英 劉俊杰	里長 里幹事	6161861 6161411-137		西燕里
		高慈剛 楊玉米	里長 里幹事	6160604 6161411-132		南燕里
		災情人員	災情通報人員 任務：通報災情予權責機關(道路橋樑通報應變處理)	姓名	職稱	辦公室電話
黃祈瑞	民政課長			6161411-130		dear2526@kcg.gov.tw
金春富	經建課長			6161411-150		s1200702@kcg.gov.tw
	郭佳亭		課員	6161411-138		y106ting@kcg.gov.tw (應變中心)
災情查證人員 任務：確認由民眾傳播災情之正確性	姓名		職稱	辦公室電話	行動電話	責任區域
	李金福 楊玉米		里長 里幹事	6164928 6161411-132		安招里
	林明雄 許小鵬		里長 里幹事	6153359 6161411-136		深水里
	莊坤仁 薛燕芬		里長 里幹事	6161087 6161411-135		角宿里
	林順輔 薛燕芬		里長 里幹事	6164908 6161411-135		金山里
	陳明發 陳英滿		里長 里幹事	6153226 6161411-133		鳳雄里

		張舜傑 何旭信 鄭羽廷	里長 里長 里幹事	6166711 6143670 6161411-141		瓊林里 尖山里
		陳隆盛 林儷萍	里長 里幹事	6152569 6161411-140		橫山里
		蕭隆守 許毓纓	里長 里幹事	6160978 6161411-131		東燕里
		李秀英 劉俊杰	里長 里幹事	6161861 6161411-137		西燕里
		高慈剛 楊玉米	里長 里幹事	6160604 6161411-132		南燕里
防汛搶險隊	編組任務 執行內容	姓名	職稱	辦公室電話	行動電話	責任區域
	組長	金春富	課長	6161411#150		綜理災情通報或聯繫/ 工程搶修聯絡
	幹事	張原豪	技士	6161411#154		橫山、鳳雄及東燕里勘 查災害提報/緊急聯絡 調度搶修廠商及防汛設 備
	組員	林永聖	技士	6161411#155		南燕、深水及西燕里勘 查災害提報/緊急聯絡
	組員	劉祐仁	技佐	6161411#156		金山及尖山里勘查災害 提報/緊急聯絡調度搶 修廠商及防汛設備
	組員	何志鋒	臨時人 員	6161411		角宿、瓊林及安招里勘 查災害提報/緊急聯絡
	組員	高慶福	約僱人 員	6161411#157		鳳雄及橫山里搶險小組 之行政支援工作
	組員	林能吉	臨時人 員	6161411		瓊林及尖山里搶險小組 之行政支援工作
	組員	柯玉綿	臨時人 員	6161411#159		東燕搶險小組之行政支 援工作
	組員	藍秋燕	課員	6161411#151		南燕、西燕里搶險小組 之行政支援工作
	組員	許雅霜	約僱人 員	6161411#158		深水搶險小組之行政支 援工作
	組員	許先居	臨時人 員	6161411		金山及角宿里搶險小組 之行政支援工作
	組員	吳漢忠	臨時人 員	6161411		安招里搶險小組之行政 支援工作
防汛設備	何志鋒 (公所)	臨時人 員	6161411		本所 3 英吋小型移動式 抽水機管理及操作	

(鄉、鎮、市、區)		高雄市彌陀區公所				
災情通報專線		電話 07-6191216 轉 51、52、55 傳真機 07-6105218				
災情人員	災情查察人員	姓名	職稱	住宅電話	行動電話	責任區域
	任務：巡察轄管範圍，主動察覺災情	林勝賢	主任秘書	07-6191216#13		彌陀區
		宋智峰	經建課技士	07-6108761		彌陀區
		孫志裕	經建課技士	07-6108761		彌陀區
	災情通報人員	姓名	職稱	辦公室電話	行動電話	電子信箱
	任務：通報災情予權責機關	孫勝仁	經建課課長	07-6108761		m126000@kcg.g
		孫志裕	經建課技士	07-6191216#51		sunjecky@kcg.go
	災情查證人員	姓名	職稱	辦公室電話	行動電話	責任區域
	任務：確認由民眾傳播及媒體傳播災情知正確性	林勝賢	主任秘書	07-6191216 # 13		彌陀區
		宋智峰	經建課技士	07-6108761		彌陀區
孫志裕		經建課技士	07-6108761		彌陀區	
防汛搶險隊	編組任務執行內容	姓名	職稱	辦公室電話	行動電話	責任區域
	重機械、搶險機調度	宋智峰	經建課技士	07-6108761		彌陀區
	砂包、抽水機調度	孫志裕	經建課技士	07-6108761		彌陀區
	協助災民撤離	吳宏輝	課員	07-6191216 # 71		彌陀區
	避難收容場所	王絢玉	課員	07-6191216 # 65		彌陀區

鄉(鎮、市、區)		高雄市鹽埕區公所					
災情通報專線		07-5335415(備用：533-5423)					
災情人員	災情查察人員 任務：巡察轄管範圍，主動察覺災情	姓名	職稱	辦公室電話	行動電話	責任區域	
		郭振嘉	課長	5335423		全區	
		蕭斐華	里幹事	5513316#242		新豐里.港都里.陸橋里	
		張佳蓉	里幹事	5513316#243		江南里.教仁里.沙地里	
		陳怡芳	里幹事	5513316#241		中原里.壽星里.府北里	
		陳品蓉	里幹事	5513316#244		博愛里.中山里	
		林銀堂	里幹事	5513316#245		藍橋里	
		曾惠美	里幹事	5513316#240		瀨南里.河濱里.育仁里	
		陳怡月	里幹事	5513316#246		南端里.光明里.新化里	
		陳玉女	里幹事	5513316#248		新樂里.江西里.慈愛里	
	災情通報人員 任務：通報災情予權責機關	郭振嘉	課長	5335423		全區	
		楊曉妍	課長	5611095		全區	
		陳美款	課員	5611095		全區	
		梁忠民	里幹事	5611095		全區	
		施傑瀚	里幹事	5611095		全區	
		楊千儀	技佐	5335423		全區	
	災情查證人員 任務：確認由民眾傳播及媒體傳播災情之正確性	郭振嘉	課長	5335423		全區	
		蕭斐華	里幹事	5513316#242		新豐里.港都里.陸橋里	
		張佳蓉	里幹事	5513316#243		江南里.教仁里.沙地里	
		陳怡芳	里幹事	5513316#241		中原里.壽星里.府北里	
		陳品蓉	里幹事	5513316#244		博愛里.中山里	
		林銀堂	里幹事	5513316#245		藍橋里	
		曾惠美	里幹事	5513316#240		瀨南里.河濱里.育仁里	
		陳怡月	里幹事	5513316#246		南端里.光明里.新化里	
		陳玉女	里幹事	5513316#248		新樂里.江西里.慈愛里	
	防汛搶險隊	緊急聯絡調度搶修廠商及防汛設備	黃國梁	課長	5335423		全區
			楊千儀	技佐	5335423		全區

附錄 6-2、河川局移動式抽水機聯絡表

項次	使用地區	存放地點	座標	口徑大小	機組編號	操作人員	電話	抽查
1	鹽埕區	南北大溝	22.621563 120.280170	12 英吋	高市 12-58	蘇金龍		鳳山 指揮站
2		南北大溝		12 英吋	高市 12-63			
3		七賢截流站	22.629883 120.286111	12 英吋	高市 12-73	蔡明哲		
4		七賢截流站		12 英吋	高市 12-76			
5		七賢截流站		12 英吋	高市 12-142			
6		七賢截流站		12 英吋	高市 12-141			
7		七賢截流站		12 英吋	高市 12-101			
8		七賢截流站		12 英吋	高市 12-70			
9	三民區	河西路	22.637376 120.284433	12 英吋	高市 12-139	曾茂信 河邊里 里長		鳳山 指揮站
10	楠梓區	美昌抽水站	22.719564 120.279911	12 英吋	高市 12-57	黃文通		鳳山 指揮站
11		美昌抽水站		12 英吋	高市 12-77			
12		右昌抽水站	22.720130 120.281546	12 英吋	高市 12-53			
13		右昌抽水站		12 英吋	高市 12-68			
14		右昌抽水站		12 英吋	高市 12-74			
15		右昌抽水站		12 英吋	高市 12-103			
16	烏松區	大智 (移抽機房)	22.664470 120.360888	12 英吋	高市 12-48	阮旭強		鳳山 指揮站
17		仁美抽水站	22.648746 120.391411	12 英吋	高市 12-13	巫欣耘		
18		神農路 890 號	22.647097 120.398158	6 英吋	高市 6-14	林建志		
19	烏松區	神農路 101 號	22.6602887 120.369154 8	6 英吋	高市 6-16	張國龍		鳳山 指揮站

項次	使用地區	存放地點	座標	口徑大小	機組編號	操作人員	電話	抽查
20		神農瓦厝	22.647091 120.398158	6 英吋	高 6 市-07	張國昌		
21	大寮區	山仔頂溝穿越曹公圳	22.625139 120.385306	12 英吋	高市 12-41	蘇建民		
22		山仔頂溝穿越曹公圳		12 英吋	高市 12-43			
23		山仔頂溝滯洪池	22.633207 120.380114	12 英吋	高市 12-42	翁金賜		
24		山仔頂溝滯洪池		12 英吋	高市 12-64			
25		拷潭里內坑	22.586788 120.379783	12 英吋	高市 12-79	陳炳慧		
26		拷潭里內坑		12 英吋	高市 12-80			
27		鳳林三路	22.6039915 120.3986204	12 英吋	高市 12-115	賀文龍		
28	林園區	林園中正路	22.484508 120.400717	6 英吋	高市 6-24	許順舟		鳳山指揮站
29		力行路	22.29056 120.24063	6 英吋	高市 6-25	謝宿惠		
30		汕尾活動中心	22.481334 120.108050	6 英吋	高市 6-23	林泰成		
31	小港區	國道末端	22.576671 120.324710	12 英吋	高市 12-82	鍾國雄		鳳山指揮站
32		鳳林抽水站	22.527876 120.339925	12 英吋	高市 12-119	李慶祥		
33		鳳林抽水站		6 英吋	高市 6-17			
34	湖內區	左 25 (移抽機房)	22.903384 120.238430	16 英吋	16-1	薛素禎		岡山指揮站
35		左 25 (移抽機房)		16 英吋	16-2			
36		劉家村排水溝	22.893234 120.215586	12 英吋	高市 12-71	劉寶全		
37		劉家村排水溝		12 英吋	高市 12-72			
38		左 23 水門	22.904096 120.233102	12 英吋	高市 12-35	楊清南		
39		左 23 水門		12 英吋	高市 12-39			

項次	使用地區	存放地點	座標	口徑大小	機組編號	操作人員	電話	抽查
40		東方路	22.913942, 120.190434	12 英吋	高市 12-104	李先生		岡山 指揮站
41		左 13	22.909159, 120.218387	12 英吋	高市 12-136	楊乙舜		
42	路竹區	路科 滯洪池	22.844935 120.294174	12 英吋	高市 12-67	王清俊		岡山 指揮站
43		路科 滯洪池		12 英吋	高市 12-22			
44		小下坑水門	22.877672 120.192067	12 英吋	高市 12-75	鄭明聰		
45		三公宮	22.859221, 120.223155	12 英吋	高市 12-118	黃文		
46		三公宮		12 英吋	高市 12-125			
47		茄萣區	崎漏 抽水站	22.877672 120.192067	12 英吋	高市 12-49	薛國良	
48	永安區 (王清俊 0923- 931707)	舊港橋 抽水平台	22.8003954 120.231720	12 英吋	高市 12-61	陳宏石		岡山 指揮站
49		舊港橋 抽水平台		2	12 英吋		高市 12-108	
50		中華街北溝 段	22.813817 120.212134	12 英吋	高市 12-90	蔡芳山		
51		中華街北溝 段		12 英吋	高市 12-92			
52		中華街北溝 段		12 英吋	高市 12-93			
53		新港橋	22.818405 120.211837	12 英吋	高市 12-88	魏玉山		
54		大公塭水閘 門	22.827044 120.228020	12 英吋	高市 12-87	范志龍		
55		維仁橋	22.797604 120.243037	12 英吋	高市 12-95	陳福安		
56		維仁橋		12 英吋	高市 12-96			
57		後壁 水閘門	22.821463 120.230034	12 英吋	高市 12-83	余名義		
58		後壁 水閘門		12 英吋	高市 12-84			
59		後壁 水閘門		12 英吋	高市 12-89			
60		1 號 水門	22.804665 120.216460	12 英吋	高市 12-94	陳田耀		

項次	使用地區	存放地點	座標	口徑大小	機組編號	操作人員	電話	抽查
61		水蔥塢 (移抽機房)	22.823154	12 英吋	高市 12-85	林泰山		
62		水蔥塢 (移抽機房)	120.227064	12 英吋	高市 12-105			
63		天文宮 (移抽機房)	22.812410	12 英吋	高市 12-97	薛輝煌		
64		天文宮 (移抽機房)	120.237771	12 英吋	高市 12-98			
65	岡山區	田厝 (移抽機房)	22.837274 120.300704	12 英吋	高市 12-16	黃春賢		岡山 指揮站
66		田厝 (移抽機房)		12 英吋	高市 12-17			
67		田厝 (移抽機房)		12 英吋	高市 12-18			
68		百甲	22.811956	12 英吋	高市 12-128	吳雅靜		
69		百甲	120.290155	12 英吋	高市 12-129			
70		嘉興	22.828903 120.296245	12 英吋	高市 12-36	林和武		
71		嘉興		12 英吋	高市 12-38			
72		嘉興		12 英吋	高市 12-120			
73		嘉峰橋	22.826500, 120.310643	12 英吋	高市 12-86	何俊賢		
74		潭底抽水站 旁	22.829162, 120.298482	12 英吋	高市 12-124	余榮欽		
75		潭底小	22.835563, 120.300648	12 英吋	高市 12-132	陳清輝		
76	潭底小	12 英吋		高市 12-133				
77	彌陀區	維仁橋 抽水平台	22.796228	12 英吋	高市 12-109	李三能		岡山 指揮站
78		維仁橋 抽水平台	120.242851	12 英吋	高市 12-113			
79		東四抽水站 旁	22.792681	12 英吋	高市 12-122	李泰山		
80		東四抽水站 旁	120.233110	12 英吋	高市 12-123			
81		舊港抽水站 旁	22.802418 120.224447	12 英吋	高市 12-106			

項次	使用地區	存放地點	座標	口徑大小	機組編號	操作人員	電話	抽查
82		舊港抽水站旁	22.802418 120.224447	12 英吋	高市 12-107	李起榮 李明山		
83		左 5 (移抽機房)		12 英吋	高市 12-07			
84		左 5 (移抽機房)		12 英吋	高市 12-91			
85		舊港 (移抽機房)		12 英吋	高市 12-112			
86		3 號 水門 (移抽機房)	22.803361 120.220772	12 英吋	高市 12-110	吳泰佑		
87		3 號 水門 (移抽機房)		12 英吋	高市 12-65			
88		3 號 水門 (移抽機房)		12 英吋	高市 12-111			
89		橋頭區	鹽埔橋	22.765953 120.281303	12 英吋	高市 12-59	吳建豐 (里長)	
90	鹽埔橋		12 英吋		高市 12-62			
91	鹽埔橋		12 英吋		高市 12-111	林朝文		
92	鹽埔橋		12 英吋	高市-130				
93	鹽埔橋		12 英吋	高市-66				
94	五里林		22.768083 120.294653	6 英吋	高市 6-01	黃永志		
95	五里林			6 英吋	高市 6-10			
96	TR-22		22.756664 120.276326	12 英吋	高市 12-44	傅里長		
97	TR-22			12 英吋	高市 12-116			
98	梓官區	潭仔底溝 (移抽機房)	22.752948 120.273087	12 英吋	高市 12-01	林漢平		岡山 指揮站
99		潭仔底溝 (移抽機房)		12 英吋	高市 12-02			
100		潭仔底溝 (移抽機房)		12 英吋	高市 12-127			

項次	使用地區	存放地點	座標	口徑大小	機組編號	操作人員	電話	抽查	
101		典寶抽水站 旁 (移抽機房)	22.738778 120.266786	12 英吋	高市 12-04	許又允			
102		典寶抽水站 旁 (移抽機房)		12 英吋	高市 12-05				
103	仁武區	澄觀路	22.683621 120.349362	12 英吋	高市 12-109	陳俊恆		岡山 指揮站	
104		澄信街	22.681962, 120.349525	12 英吋	高市 12-140	張專碩			
105	仁武區	永宏巷	22.716541, 120.342280	6 英吋	高市 6-09	洪美英		岡山 指揮站	
106		和桐化工	22.710100, 120.329871	12 英吋	高市 12-114	張家明			
107	旗山區	福安	22.869467 120.497459	12 英吋	高市 12-134	郭榮文		旗山 指揮站	
108		福安		12 英吋	高市 12-60				
109		半部子	22.846737 120.486200	12 英吋	高市 12-78	張瑞忠			
110		半部子		12 英吋	高市 12-99				
111		半部子		12 英吋	高市 12-100	周宏勇			
112		半部子		12 英吋	高市 12-102				
113		美林加油站 旁	22.841746 120.463974	6 英吋	高市 6-21	郭福賓			
114		美林加油站 旁		6 英吋	高市 6-24				
115		美濃區	美濃橋	22.899406 120.544206	12 英吋	高市 12-46	楊湘凌		
116					12 英吋	高市 12-131			

附錄 6-3、水災緊急通報資料表

機關或職稱	單位或姓名	電話	傳真
市長	陳其邁		
副市長	林欽榮		
副市長	史哲		
副市長	羅達生		
秘書長	楊明州		
副秘書長	郭添貴		
副秘書長	王啓川		
副秘書長	張家興		
消防局局長	李清秀		
警察局局長	黃明昭		
工務局局長	蘇志勳		
民政局局長	閻青智		
社會局局長	謝琍琍		
衛生局局長	黃志中		
水利局局長	蔡長展		
環保局局長	張瑞琿		
內政部消防署	內政部消防署勤務中心		
內政部空中勤務總隊	勤務指揮中心		
內政部空中勤務總隊	第三大隊		
行政院衛生署	南區緊急醫療災難應變指揮中心		
交通部中央氣象局	南區氣象中心		
消防局	救災救護指揮中心		
經濟部水利署第六河川局	邱忠川		
經濟部水利署第七河川局	李宗恩		
高雄農田水利會會長	呂文豪		
公路總局第三區養護工程處段長【高雄工務段】	張孟孔		
自來水公司第七區管理處處長	武經文		
交通部中央氣象局	高雄氣象站		

機關或職稱	單位或姓名	電話	傳真
台電高雄區營業處	高雄區營業處		
中華電信南區分公司	高雄營運處		
中油高雄煉油廠	高雄煉油廠		
中船高雄總廠	高雄總廠		
中鋼公司	中鋼公司		
台肥高雄廠	高雄廠		
台塑高雄廠	高雄廠		
欣高石油氣公司	高雄市		
南鎮天然氣公司	高雄市		
自來水七區管理處	七區管理處		
高雄廣播電台	高雄市		
高雄國際航空站	高雄市		
鹽埕區公所災害應變小組區長	劉文粹		
鼓山區公所災害應變小組區長	林福成		
左營區公所災害應變小組區長	胡俊雄		
楠梓區公所災害應變小組區長	吳淑惠		
三民區公所災害應變小組區長	宋貴龍		
新興區公所災害應變小組區長	邱瑞金		
前金區公所災害應變小組區長	楊娟華		
苓雅區公所災害應變小組區長	陳進德		
前鎮區公所災害應變小組區長	吳永揮		
旗津區公所災害應變小組區長	羅長安		
小港區公所災害應變小組區長	謝水福		
鳳山區公所災害應變小組區長	施維明		
林園區公所災害應變	陳興發		

機關或職稱	單位或姓名	電話	傳真
小組區長			
大寮區公所災害應變小組區長	黃伯雄		
大樹區公所災害應變小組區長	陳振坤		
大社區公所災害應變小組區長	李柏雄		
仁武區公所災害應變小組區長	吳茂樹		
鳥松區公所災害應變小組區長	蔡登山		
岡山區公所災害應變小組區長	黃中中		
橋頭區公所災害應變小組區長	邱金寶		
燕巢區公所災害應變小組區長	王耀弘		
田寮區公所災害應變小組區長	李秋利		
阿蓮區公所災害應變小組區長	李惠寧		
路竹區公所災害應變小組區長	吳進興		
湖內區公所災害應變小組區長	薛茂竹		
茄萣區公所災害應變小組區長	鄭美華		
永安區公所災害應變小組區長	蔣金安		
彌陀區公所災害應變小組區長	歐劍君		
梓官區公所災害應變小組區長	李秀蓉		
旗山區公所災害應變小組區長	謝健成		
美濃區公所災害應變小組區長	鍾炳光		
六龜區公所災害應變小組區長	陳昱如		

機關或職稱	單位或姓名	電話	傳真
甲仙區公所災害應變小組區長	蕭見益		
杉林區公所災害應變小組區長	劉德旺		
內門區公所災害應變小組區長	陳景星		
茂林區公所災害應變小組區長	宋能正		
桃源區公所災害應變小組區長	謝英雄		
那瑪夏區公所災害應變小組代理區長	孔賢傑		

附錄 6-4、高雄市抽水站位置及管理聯絡人表

項次	行政區	名稱	抽水量 (CMS)	座標		主管機關	維護廠商	操作人員	手機號碼	抽查
				N	E					
1	鹽埕區	新樂截流抽水站	6.00	22.622847	120.289031	高雄市政府水利局	全珉企業行	鄒永齡 黃善宏 賴豐榮 王瑋誌		鳳山指揮站
2	鹽埕區	南北大溝抽水站	3.00	22.621486	120.280189	高雄市政府水利局	全珉企業行	陳明亮 黃清雨 黃方良 張效熒		鳳山指揮站
3	鹽埕區	大義抽水站	5.16	22.618761	120.284254	高雄市政府水利局	全珉企業行	林玉龍 許綸超 邱達雄 余青璋		鳳山指揮站
4	鹽埕區	七賢抽水站	7.00	22.629728	120.286210	高雄市政府水利局	全珉企業行	蔡明哲 黃煒峻 侯來成 楊富堯		鳳山指揮站
5	前鎮區	鎮州抽水站	1	22.587739	120.308852	高雄市政府水利局	全珉企業行	歐坤龍 李榮冠 洪啓璋 蔡明道 洪富緯 朱修育 張松耀 張進德		鳳山指揮站
6	前鎮區	鎮東一街抽水站	0.48	22.590425	120.313429	高雄市政府水利局	全珉企業行			鳳山指揮站
7	前鎮區	鎮東三街抽水站	1.48	22.589464	120.312301	高雄市政府水利局	全珉企業行			鳳山指揮站
8	前鎮區	鎮昌一巷抽水站	0.24	22.591252	120.313994	高雄市政府水利局	全珉企業行			鳳山指揮站
9	旗津區	南汕里抽水站	3.00	22.588413	120.289440	高雄市政府水利局	定洋實業	孫武勝		鳳山指揮站

項次	行政區	名稱	抽水量 (CMS)	座標		主管機關	維護廠商	操作人員	手機號碼	抽查
				N	E					
							股份有限公司			
10	旗津區	海四廠抽水站	2.40	22.605218	120.275753	高雄市政府水利局	定洋實業股份有限公司	鄭耀庭 馬文豪 林天強 張家興		鳳山指揮站
11	鼓山區	中華路2211巷抽水站	0.20	22.649893	120.292736	高雄市政府水利局	全珉企業行	力行截流站代操作 郭永明 黃和長 陳威年 薛永昌		鳳山指揮站
12	鼓山區	河西路抽水站	2.00	22.284412	120.284412	高雄市政府水利局	全珉企業行	鼓山截流站代操作 蔡東樺 邱清銓 陳明毅 李進發		鳳山指揮站
13	鼓山區	哈瑪星抽水站	6.00	22.6239	120.26961	高雄市政府水利局	全珉企業行	潘伯豪 黃世雄 李敏誠 謝瑜倫		鳳山指揮站
14	鼓山區	鼓波街抽水站	0.60	22.62156	120.26999	高雄市政府水利局	全珉企業行	潘伯豪 黃世雄		鳳山指揮站
15	鼓山區	鼓元街抽水站	0.60	22.62283	120.26992	高雄市政府水利局	全珉企業行	李敏誠 謝瑜倫		鳳山指揮站

項次	行政區	名稱	抽水量 (CMS)	座標		主管機關	維護廠商	操作人員	手機號碼	抽查
				N	E					
16	鼓山區	新濱抽水站	6.00	22.61924	120.27293	高雄市政府水利局	全珉企業行	蔡忠孝 龔明得 陳良財 黃亮銘		鳳山指揮站
17	楠梓區	右昌街抽水站	8.00	22.72013	120.281546	高雄市政府水利局	定洋實業股份有限公司	許金川 黃文通 鍾清和 王義文 曹文龍 黃正佑 黎明華 莊芳淵		鳳山指揮站
18	楠梓區	美昌街抽水站	2.00	22.719564	120.279911	高雄市政府水利局	定洋實業股份有限公司	許金川 黃文通 鍾清和 王義文 曹文龍 黃正佑 黎明華 莊芳淵		鳳山指揮站
19	楠梓區	惠豐抽水站	0.24	22.725141	120.321275	高雄市政府水利局	定洋實業股份有限公司			鳳山指揮站
20	楠梓區	大學16街抽水站	4.20	22.727424	120.284103	高雄市政府水利局	定洋實業股份有限公司			鳳山指揮站
21	鳥松區	仁美抽水站	1.00	22.648746	120.391411	高雄市政府水利局	惠民實業股份有限公司	葉明山 巫欣耘 吳信和 葉宗訓		鳳山指揮站

項次	行政區	名稱	抽水量 (CMS)	座標		主管機關	維護廠商	操作人員	手機號碼	抽查
				N	E					
22	林園區	西溪抽水站	3.40	22.829829	120.389657	高雄市政府水利局	惠民實業股份有限公司	黃上益 黃惠如 黃文松 楊德明		鳳山指揮站
23	小港區	鳳林抽水站	1.2	22.527876	120.339925	高雄市政府水利局	惠民實業股份有限公司	楊智能 廖明現 張松龍 曾學章		鳳山指揮站
24	岡山區	五甲尾抽水站	30.00	22.826647	120.293009	高雄市政府水利局	定洋實業股份有限公司	許文池 余榮欽 蔡志明 林和武		岡山指揮站
25	岡山區	潭底抽水站	11.00	22.829128	120.298405	高雄市政府水利局	定洋實業股份有限公司	許文池 余榮欽 蔡志明 林和武		岡山指揮站
26	岡山區	潭底小抽水站	9.00	22.835563	120.300648	高雄市政府水利局	定洋實業股份有限公司	黃春賢 黃振益 蔡聰興 鄭明聰		岡山指揮站
27	岡山區	劉厝抽水站	3.00	22.778618	120.287168	高雄市政府水利局	定洋實業股份有限公司	劉榮芳 吳明達 魏國興 戴正偉		岡山指揮站
28	岡山區	石螺潭抽水站	6.00	22.769995	120.273592	高雄市政府水利局	定洋實業股份有限公司	劉榮芳 吳明達 魏國興 戴正偉		岡山指揮站

項次	行政區	名稱	抽水量 (CMS)	座標		主管機關	維護廠商	操作人員	手機號碼	抽查
				N	E					
							有限公司			
29	梓官區	嘉展抽水站	12.60	22.737283	120.264343	高雄市政府水利局	定洋實業股份有限公司	蘇保國 藍明瑞 詹相星 呂文傑		岡山指揮站
30	梓官區	典寶抽水站	1.00	22.738847	120.266712	高雄市政府水利局	定洋實業股份有限公司	許又允 歐孟義 劉榮國 王譯鉉		岡山指揮站
31	梓官區	潭子底排水公館路154巷抽水站	2.00	22.765603	120.274332	高雄市政府水利局	定洋實業股份有限公司	許又允 歐孟義 劉榮國 王譯鉉		岡山指揮站
32	梓官區	中正路抽水站	6.00	22.724885	120.259584	高雄市政府水利局	定洋實業股份有限公司	蘇保國 藍明瑞 詹相星 呂文傑		岡山指揮站
33	阿蓮區	玉庫抽水站	11.00	22.840156	120.301135	高雄市政府水利局	定洋實業股份有限公司	黃春賢 黃振益 蔡聰興 鄭明聰		岡山指揮站
34	燕巢區	海成抽水站	1.00	22.771614	120.320406	高雄市政府水利局	定洋實業股份有限公司	劉慶聰 高雅玲		岡山指揮站

項次	行政區	名稱	抽水量 (CMS)	座標		主管機關	維護廠商	操作人員	手機號碼	抽查
				N	E					
35	湖內區	涵口圳抽水站	2.40	22.919153	120.188755	高雄市政府水利局	定洋實業股份有限公司	吳宗霖 蔣美珠 林俞齡 蔣啟明		岡山指揮站
36	茄萣區	崎漏抽水站	0.40	22.877672	120.192067	高雄市政府水利局	定洋實業股份有限公司	邱恆成 薛國良 謝沁蒙 林珮潼		岡山指揮站
37	永安區	北溝抽水站	15.00	22.844071	120.200032	高雄市政府水利局	定洋實業股份有限公司	康春霞 黃恆忠 薛穎傑 薛凱元		岡山指揮站
38	永安區	鹽田抽水站	0.75	22.834608	120.207865	高雄市政府水利局	定洋實業股份有限公司	黃敏彰 陳聰永 黃政春 陳瑞勳		岡山指揮站
39	永安區	永達抽水站	5.40	22.822591	120.219573	高雄市政府水利局	定洋實業股份有限公司	黃敏彰 陳聰永 黃政春 陳瑞勳		岡山指揮站
40	永安區	戰車壕溝抽水站	4.00	22.805266	120.219373	高雄市政府水利局	定洋實業股份有限公司	薛啟佑 陳福安 許文和 薛智仁		岡山指揮站
41	永安區	九號水門抽水站	2.00	22.805597	120.230392	高雄市政府水利局	定洋實業股份	薛啟佑 陳福安 許文和 薛智仁		岡山指揮站

項次	行政區	名稱	抽水量 (CMS)	座標		主管機關	維護廠商	操作人員	手機號碼	抽查
				N	E					
							有限公司			
42	彌陀區	舊港抽水站	4.00	22.803202	120.225729	高雄市政府水利局	定洋實業股份有限公司	林文景 鄭水吉 李泰平 李鴻文		岡山指揮站
43	彌陀區	東三抽水站	2.40	22.792106	120.234552	高雄市政府水利局	定洋實業股份有限公司	張志欽 莊景爵 凌鳳寶 張文益		岡山指揮站
44	彌陀區	東四抽水站	2.40	22.792813	120.232917	高雄市政府水利局	定洋實業股份有限公司	張志欽 莊景爵 凌鳳寶 張文益		岡山指揮站
45	永安區	新港抽水站	7.5	22.834265	120.203491	高雄市政府水利局	定洋實業股份有限公司	康春霞 黃恆忠 薛穎傑 薛凱元		岡山指揮站
46	茄萣區	崎漏五街抽水站	0.6	22.879187	E120.189878	高雄市政府水利局	定洋實業股份有限公司	邱恆成 薛國良 謝沁蒙 林珮潼		岡山指揮站
47	路竹區	三公宮抽水站	0.6	22.859194	120.223222	高雄市政府水利局	惠民實業股份有限公司	黃文		岡山指揮站

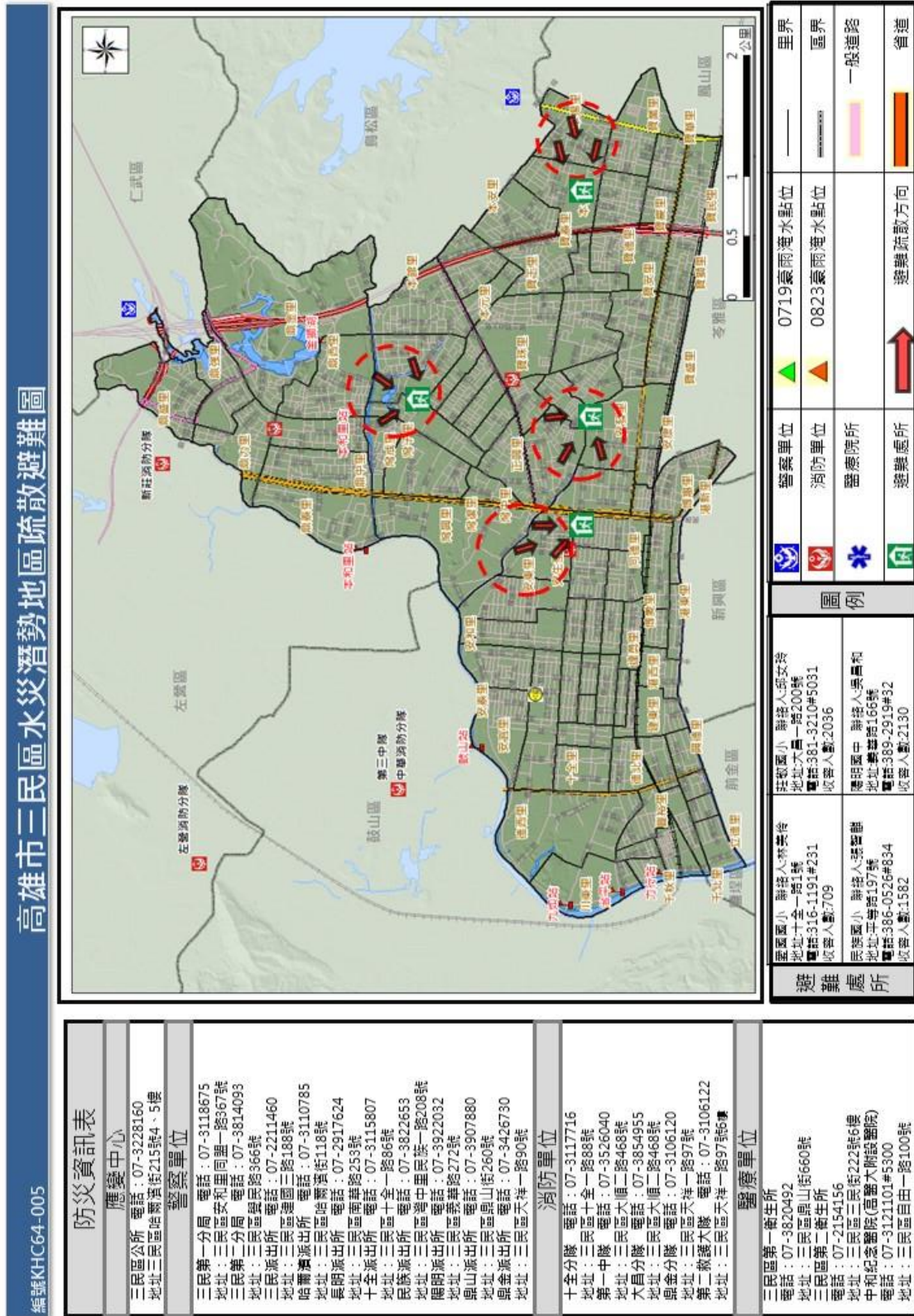
項次	行政區	名稱	抽水量 (CMS)	座標		主管機關	維護廠商	操作人員	手機號碼	抽查
				N	E					
48	旗山區	五號排水抽水站	12.00	22.882665	120.485306	高雄市政府水利局	惠民實業股份有限公司	鍾文昌 黃天威 蘇大維 郭祐廷		旗山指揮站
49	旗山區	溪洲抽水站	7.50	22.829829	120.463605	高雄市政府水利局	惠民實業股份有限公司	劉文筆 王光輝 王郁芬 方銘貴		旗山指揮站
50	旗山區	鯤洲抽水站	3.00	22.848526	120.479601	高雄市政府水利局	惠民實業股份有限公司	柯慧珍 李奕璇 柯光憲 葉志成		旗山指揮站
51	旗山區	中南抽水站	6.00	22.8321357	120.4643718	高雄市政府水利局	惠民實業股份有限公司	陳龍華 陳進來 李昀融 郭福春		旗山指揮站
52	三民區	孝順街505巷抽水站	0.3	22.649239	120.311598	高雄市政府水利局	全珉企業行	寶珠溝 截流站 代操作 林文宏 陳樹炎 李東璋 劉文良 江博明 汪徽昌 林甲福 洪志昌 謝榮祥		鳳山指揮站

項次	行政區	名稱	抽水量 (CMS)	座標		主管機關	維護廠商	操作人員	手機號碼	抽查
				N	E					
53	三民區	本安滯洪池	1	22.650321	120.337538	高雄市政府水利局	全珉企業行	梁文雄 陳長春 謝明宏 張利旭		鳳山指揮站
54	三民區	本和里滯洪池	18	22.658807	120.324586	高雄市政府水利局	全珉企業行	林政賢 葉賢文 高振宗 溫耀彬 姚富源 張建銘		鳳山指揮站
55	三民區	寶業里滯洪池	6	22.63853	120.34597	高雄市政府水利局	全珉企業行	李光明 趙瑞瑛 吳思溫 楊添財 陳俊良 陳銘進 楊進坤		鳳山指揮站
56	三民區	十全滯洪池	2	22.38447	120.18548	高雄市政府水利局	全珉企業行	林文宏 陳樹炎 李東璋 劉文良 江博明 汪徽昌 林甲福 洪志昌 謝榮祥		鳳山指揮站
57	前鎮區	國道末端抽水站	0.48	22.57654	120.32488	高雄市政府水利局	全珉企業行	歐坤龍 李榮冠 洪啓璋 蔡明道 洪富緯 朱修育 張松耀 張進德		鳳山指揮站

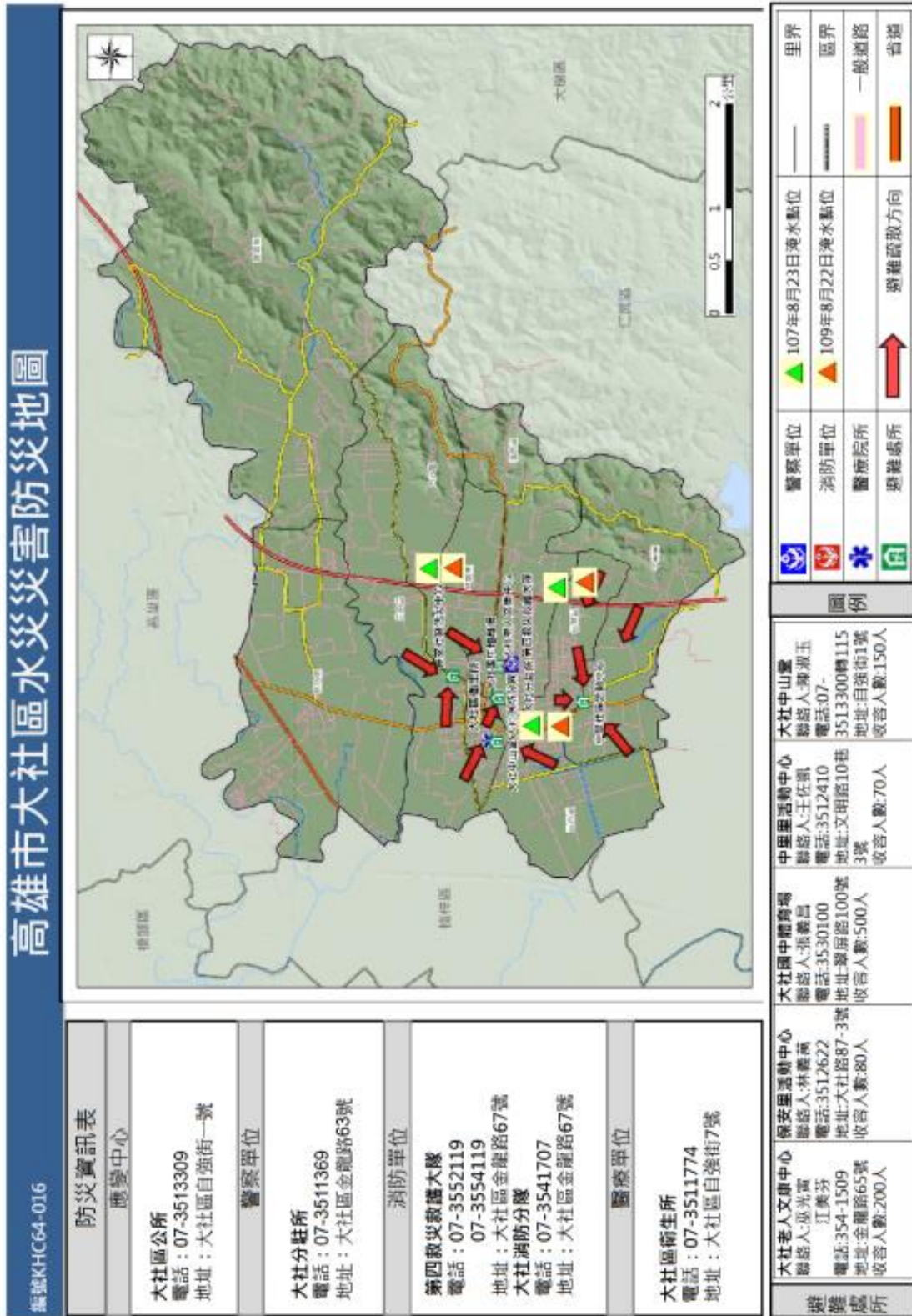
項次	行政區	名稱	抽水量 (CMS)	座標		主管機關	維護廠商	操作人員	手機號碼	抽查
				N	E					
58	旗山區	中洲路	0.5	22.8426492	120.4683927	高雄市政府水利局	惠民實業股份有限公司	李慶祥		旗山指揮站
59	旗山區	延平一路	0.2	22.8860070	120.4842352	高雄市政府水利局	惠民實業股份有限公司	李慶祥		旗山指揮站
60	仁武區	灣內四巷	1	22.6874929	120.3524063	高雄市政府水利局	惠民實業股份有限公司	李慶祥		鳳山指揮站
61	鳥松區	澄觀路護岸加高	1.65	22.883064	120.485412	高雄市政府水利局	惠民實業股份有限公司	李慶祥		鳳山指揮站
62	林園區	五福路18巷	0.1	22.5003265	120.4040653	高雄市政府水利局	惠民實業股份有限公司	李慶祥		鳳山指揮站
63	林園區	北汕路33巷	0.2	22.4780761	120.4082090	高雄市政府水利局	惠民實業股份有限公司	李慶祥		鳳山指揮站

附錄 7、水災潛勢地區疏散避難圖

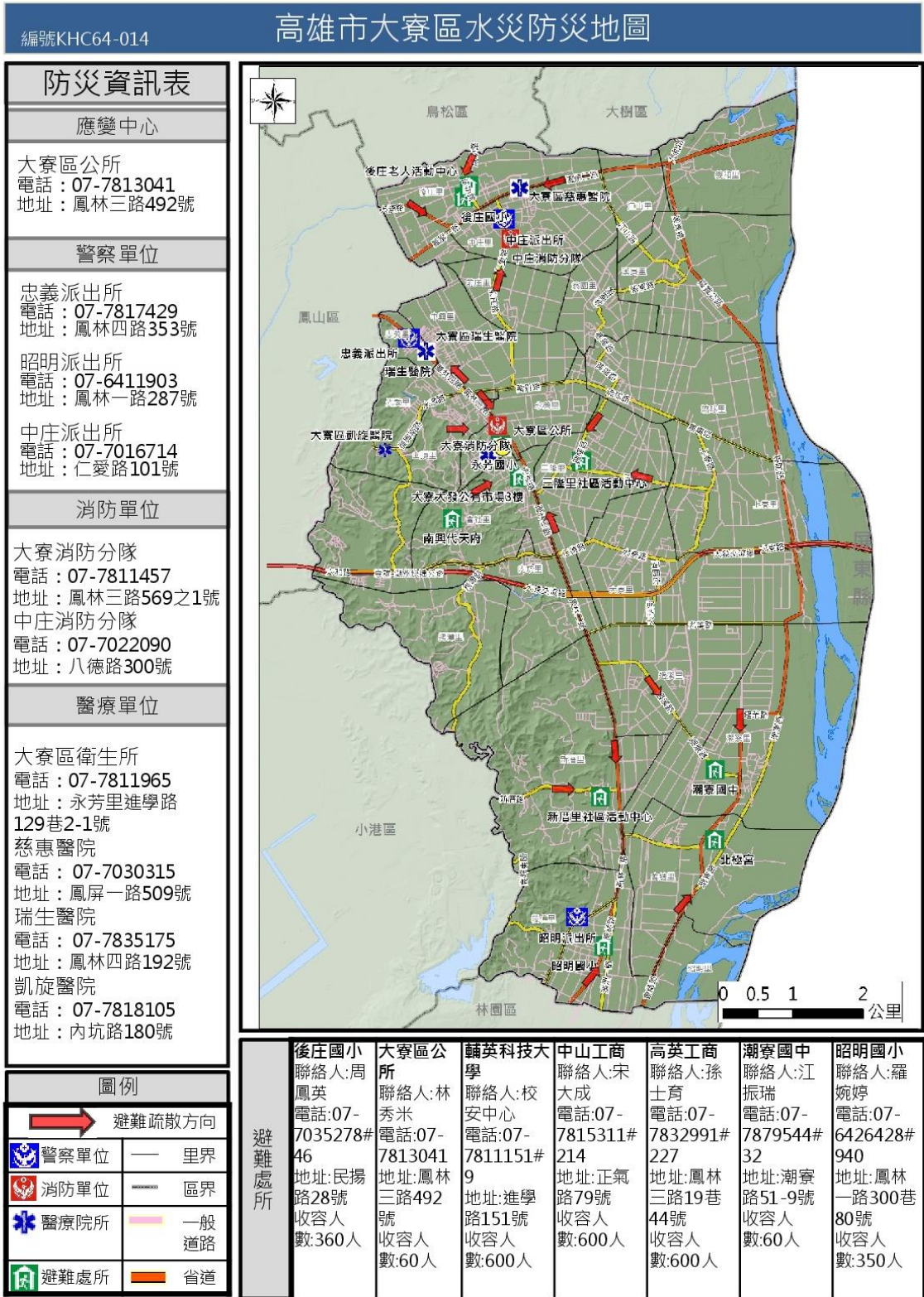
三民區



大社區



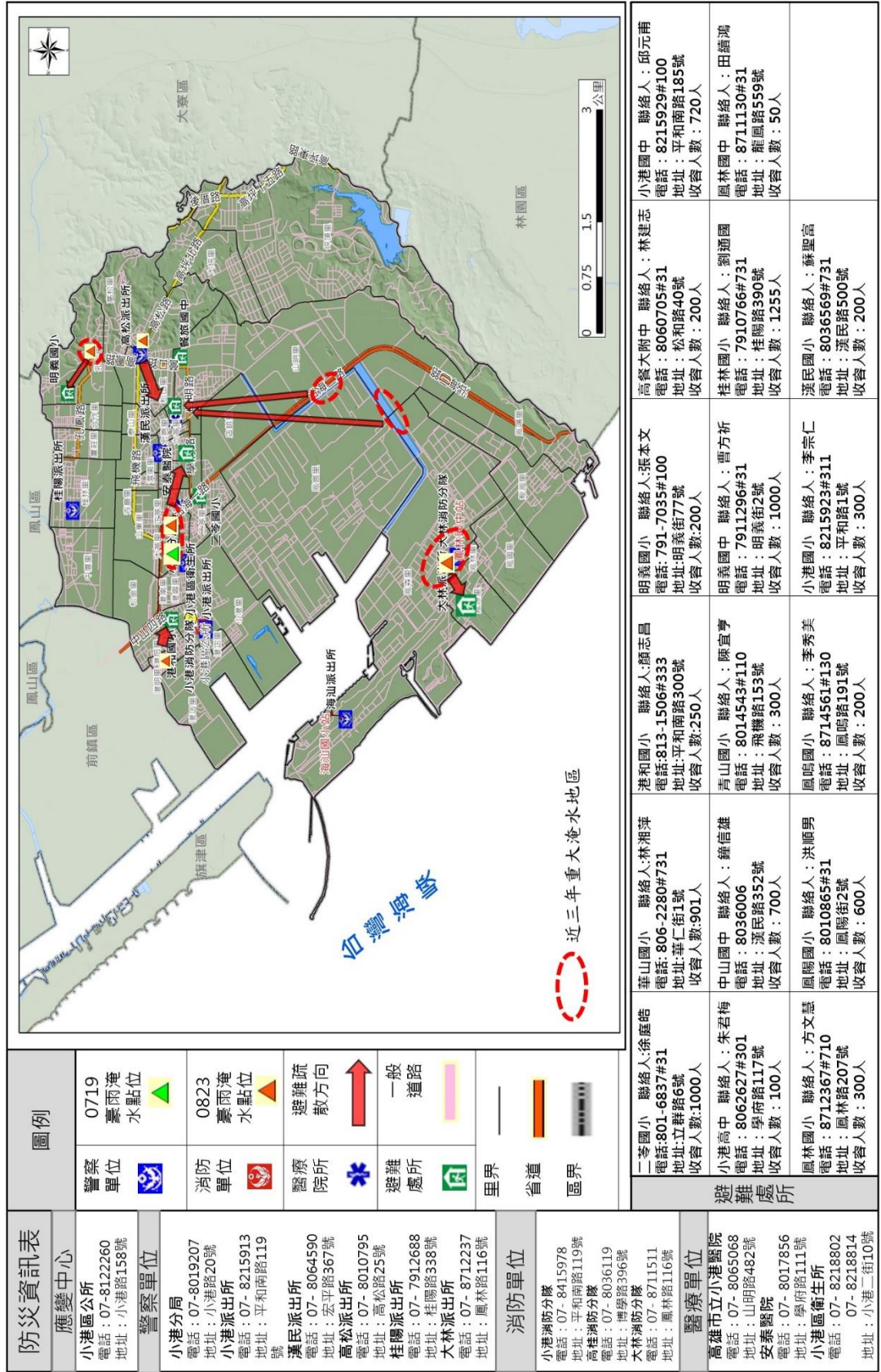
大寮區



小港區

高雄市小港區水災災害防災地圖

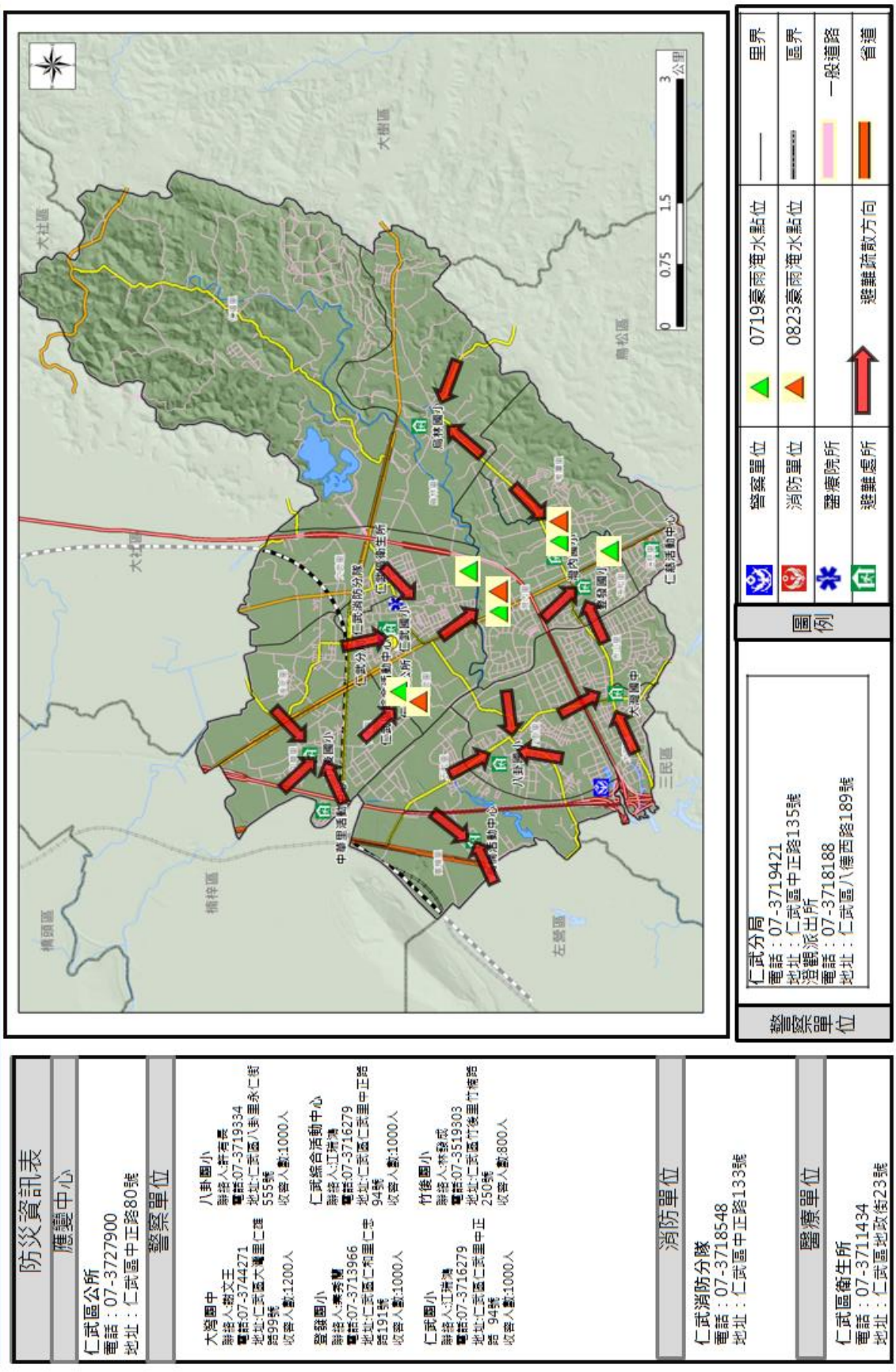
編號KHC64-011



防災資訊表	
應變中心	圖例
小港區公所 電話：07-8122260 地址：小港路158號	0719 豪雨淹水點位 ▲
警察單位	0823 豪雨淹水點位 ▼
小港分局 電話：07-8019207 地址：小港路20號	避難疏散方向 ↑
小港派出所 電話：07-8215913 地址：平和南路119號	一般道路
漢民派出所 電話：07-8064590 地址：安平路367號	里界
高松派出所 電話：07-8010795 地址：高松路25號	省道
桂陽派出所 電話：07-7912688 地址：桂陽路338號	區界
大林派出所 電話：07-8712237 地址：鳳林路116號	
消防單位	
小港消防分隊 電話：07-8415978 地址：平和南路119號	
高桂陽路分隊 電話：07-8036119 地址：博學路396號	
大林消防分隊 電話：07-8711511 地址：鳳林路116號	
醫療單位	
高雄市立小港醫院 電話：07-8065068 地址：山明路482號	
安泰醫院 電話：07-8017856 地址：學府路111號	
小港區衛生所 電話：07-8218802 地址：07-8218814 地址：小港二街10號	
	避難處所
二苓國小 聯絡人：徐庭皓 電話：801-6837#31 地址：立群路6號 收容人數：1000人	小港國中 聯絡人：林建志 電話：8060705#31 地址：松和路40號 收容人數：200人
小港高中 聯絡人：朱君梅 電話：8062627#301 地址：學南路117號 收容人數：100人	高餐大附中 聯絡人：張本文 電話：791-7035#100 地址：明義街77號 收容人數：200人
鳳陽國小 聯絡人：洪順男 電話：8010805#31 地址：鳳陽街2號 收容人數：600人	明義國小 聯絡人：張本文 電話：791-7035#100 地址：明義街77號 收容人數：200人
鳳林國小 聯絡人：方文慧 電話：8712367#710 地址：鳳林路207號 收容人數：300人	港和國小 聯絡人：顏志昌 電話：813-1506#333 地址：平和南路300號 收容人數：250人
	華山國小 聯絡人：林湘萍 電話：806-2280#731 地址：華仁街1號 收容人數：901人
	中山國中 聯絡人：饒信雄 電話：8036006 地址：漢民路352號 收容人數：700人
	青山國小 聯絡人：陳宜亨 電話：8014543#110 地址：飛騰路153號 收容人數：300人
	鳳鳴國小 聯絡人：李秀美 電話：8714561#130 地址：鳳鳴路191號 收容人數：200人
	小港國小 聯絡人：曹方祈 電話：7911296#31 地址：明義街2號 收容人數：1000人
	桂林國小 聯絡人：劉建國 電話：7910766#731 地址：桂陽路390號 收容人數：1255人
	漢民國小 聯絡人：蘇聖富 電話：8036569#731 地址：漢民路500號 收容人數：200人
	小港國中 聯絡人：邱元甫 電話：8215929#100 地址：平和南路185號 收容人數：720人
	鳳林國中 聯絡人：田繼鴻 電話：8711130#31 地址：龍鳳路559號 收容人數：50人

仁武區

高雄市仁武區水災災害防災地圖



防災資訊表

應變中心	
仁武區公所 電話：07-3727900 地址：仁武區中正路80號	
警察單位	
大灣國小 聯絡人：胡文王 電話：07-3744271 地址：仁武區大灣里仁雄路99號 收容人數：1200人	八卦國小 聯絡人：許育榮 電話：07-3719334 地址：仁武區八卦里永仁街555號 收容人數：1000人
登發國小 聯絡人：陳秀蘭 電話：07-3713966 地址：仁武區仁松里仁忠路191號 收容人數：1000人	仁武綜合活動中心 聯絡人：江淑萍 電話：07-3716279 地址：仁武區仁松里中正路94號 收容人數：1000人
仁武國小 聯絡人：江淑萍 電話：07-3716279 地址：仁武區仁松里中正路94號 收容人數：1000人	竹仔園國小 聯絡人：蔡發成 電話：07-3519303 地址：仁武區竹仔里竹橋路250號 收容人數：800人
消防單位	
仁武消防分隊 電話：07-3718548 地址：仁武區中正路133號	
醫療單位	
仁武區衛生所 電話：07-3711434 地址：仁武區地政街23號	

仁武分局
電話：07-3719421
地址：仁武區中正路135號
澄觀派出所
電話：07-3718188
地址：仁武區八德西路189號

警察單位

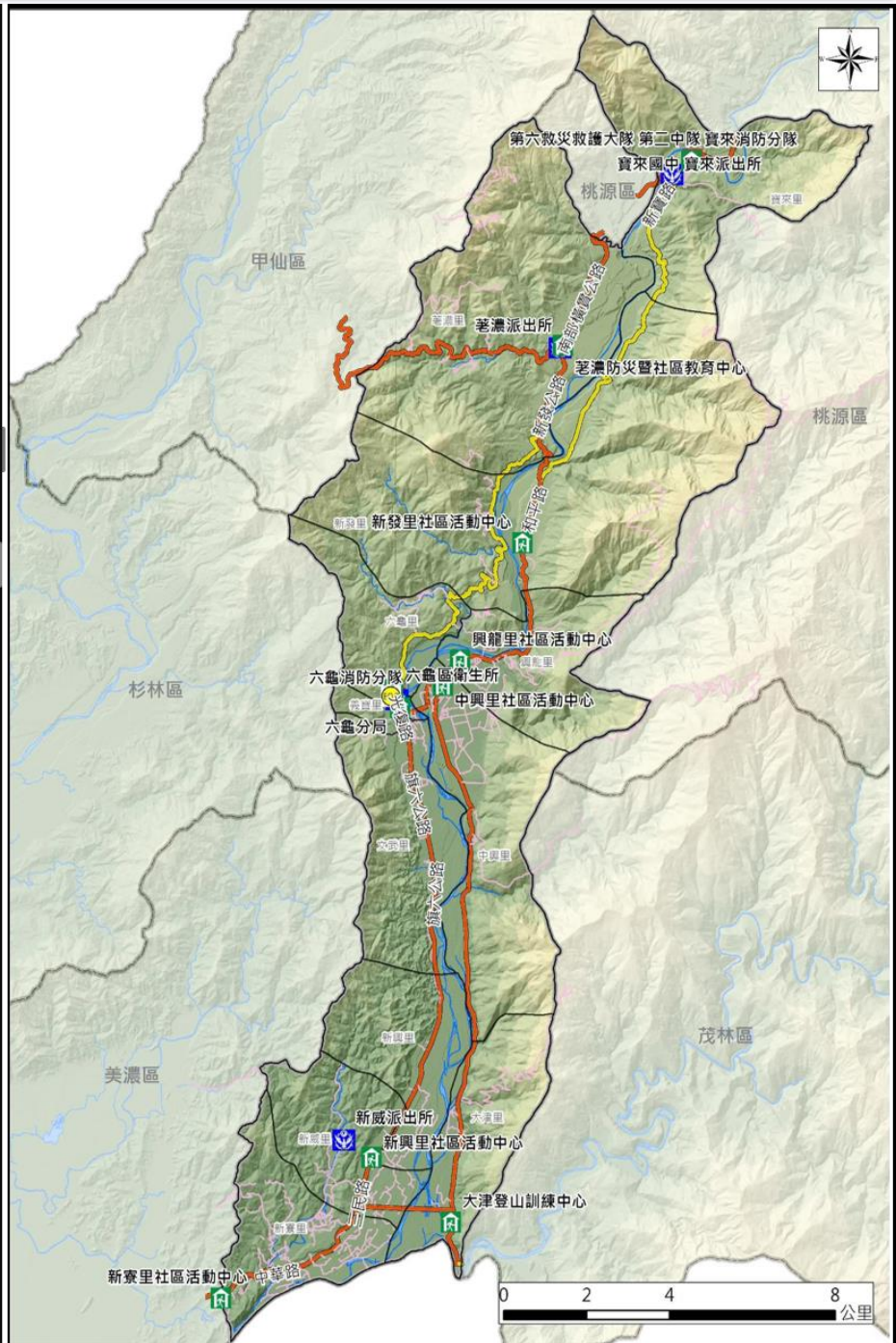
圖例

	警察單位		0719豪雨淹水點位
	消防單位		0823豪雨淹水點位
	醫療院所		避難疏散方向
	避難處所		里界
			區界
			一般道路
			省道

六龜區

編號KHC64-032 高雄市六龜區水災防災地圖

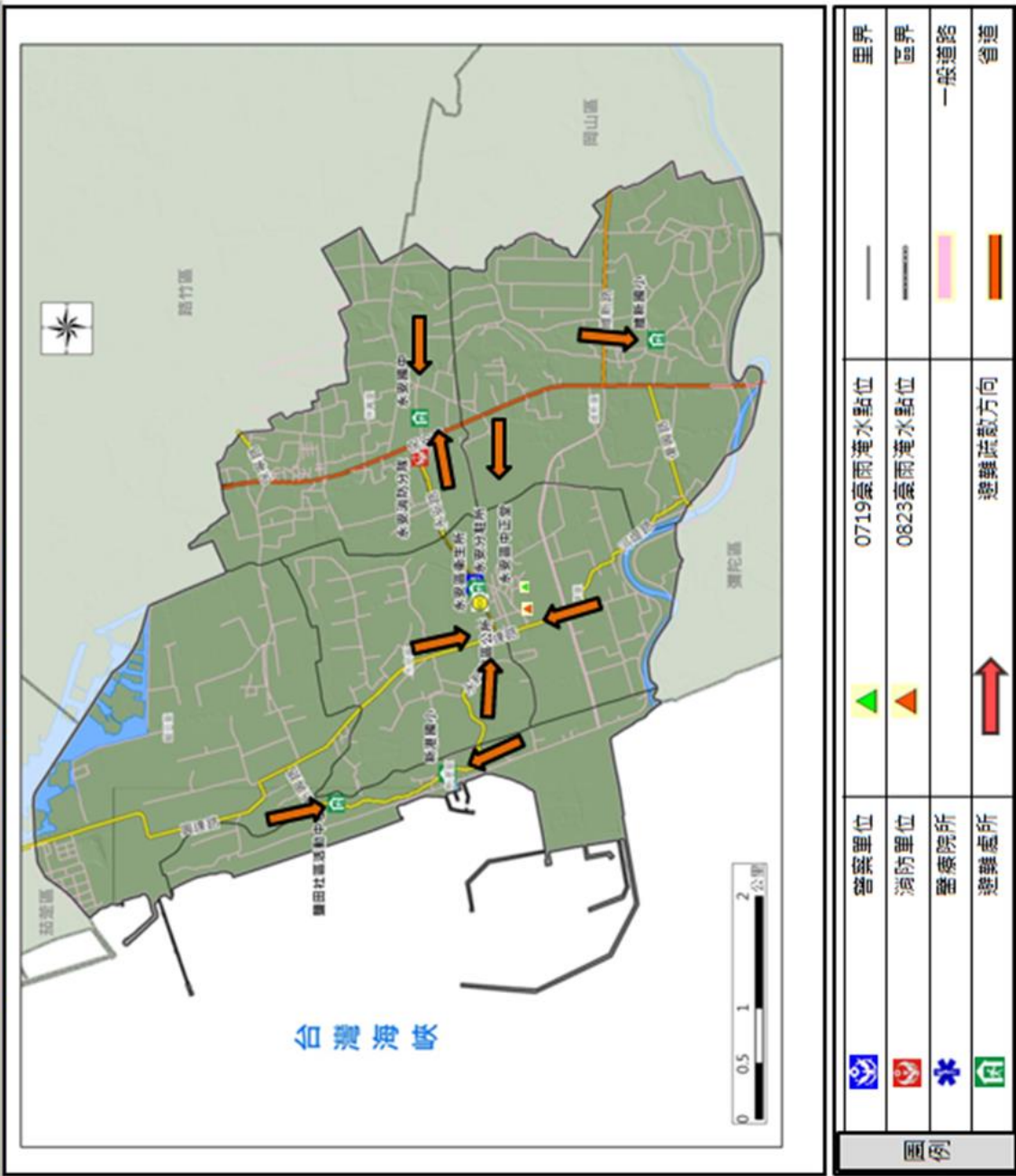
防災資訊表	
應變中心	
六龜區公所 電話：07-6892100 地址：六龜里民治路18號	
警察單位	
六龜分局 電話：07-6891049 地址：民生路1號 寶來派出所 電話：07-6881170 地址：寶來里中正路21號 荖濃派出所 電話：07-6881014 地址：荖濃里裕濃路18號 新威派出所 電話：07-6871176 地址：新威里127號	
醫療單位	
六龜區衛生所 電話：07-6891244 地址：六龜里民治路16號	
避難處所	
<p>寶來社區活動中心聯絡人沈淑儀 電話 688-1125 地址：寶來里新街二巷36號 收容人數100人</p> <p>寶來區公所聯絡人陳主任 電話 688-1009 地址：六龜中正路89號 收容人數 237人 寶來區公所聯絡人陳主任 電話 688-1258 地址：六龜中正路137號 收容人數：248人</p> <p>荖濃社區活動中心聯絡人江麗惠 電話 688-3292 地址：荖濃里中興路97號 收容人數100人</p> <p>新發里社區活動中心聯絡人謝登麟 電話 679-1413 地址：荖濃里裕濃路115之1號 收容人數100人</p> <p>新威里社區活動中心聯絡人陳主任 電話 679-1387 地址：荖濃里裕濃路130號 收容人數254人</p> <p>新威里社區活動中心聯絡人張淑華 電話 689-1114 地址：荖濃里土溪74號 收容人數 50人</p> <p>六龜區社會福利服務中心 電話 689-1031 地址：荖濃里新街102號 收容人數120人</p> <p>中興社區活動中心聯絡人王淑萍 電話 689-1114 地址：荖濃里土溪74號 收容人數 50人</p> <p>新威里社區活動中心聯絡人陳主任 電話 321-9216 地址：中興里中區193號 收容人數 60人</p> <p>大津社區活動中心聯絡人李淑華 電話 689-1102 地址：大津里大港49號 收容人數150人</p> <p>六龜社區活動中心聯絡人田麗輝 電話 689-3020 地址：六龜里新街60之1號 收容人數100人</p> <p>六龜區公所聯絡人陳主任 電話 689-1023 地址：荖濃里光華路212號 收容人數125人</p> <p>新威里社區活動中心聯絡人田麗輝 電話 687-1588 地址：荖濃里新街299號 收容人數100人</p> <p>新威里社區活動中心聯絡人田麗輝 電話 687-2366 地址：荖濃里新街128號 收容人數 50人</p> <p>新威里社區活動中心聯絡人陳主任 電話 687-1134 地址：荖濃里新街212號 收容人數 254人</p> <p>新威里社區活動中心聯絡人宋玉碧 電話 687-1007 地址：荖濃里三民路14號 收容人數100人</p> <p>寶來里社區活動中心聯絡人林芳敏主任 電話 687-2100 地址：荖濃里三民路81號 收容人數100人</p>	



消防單位	第六救護大隊 第二中隊 電話：07-6881382 地址：中正路137-3號	寶來消防分隊 電話：07-6881382 地址：中正路137-3號	圖例	警察單位	凡那比颱風淹水點位	里界
	六龜消防分隊 電話：07-6891324 地址：民治路9號			消防單位	莫拉克颱風淹水點位	區界
				醫療院所		一般道路
				避難處所	避難疏散方向	省道

永安區

高雄市永安區水災災害防災地圖



防災資訊表

應變中心

永安區公所 電話：6912716
地址：永安區永安路32號

警察單位

永安分駐所 電話：6912044
地址：永安區永安路22號

消防單位

永安消防分隊
電話：6910073
地址：永安區永安路7號

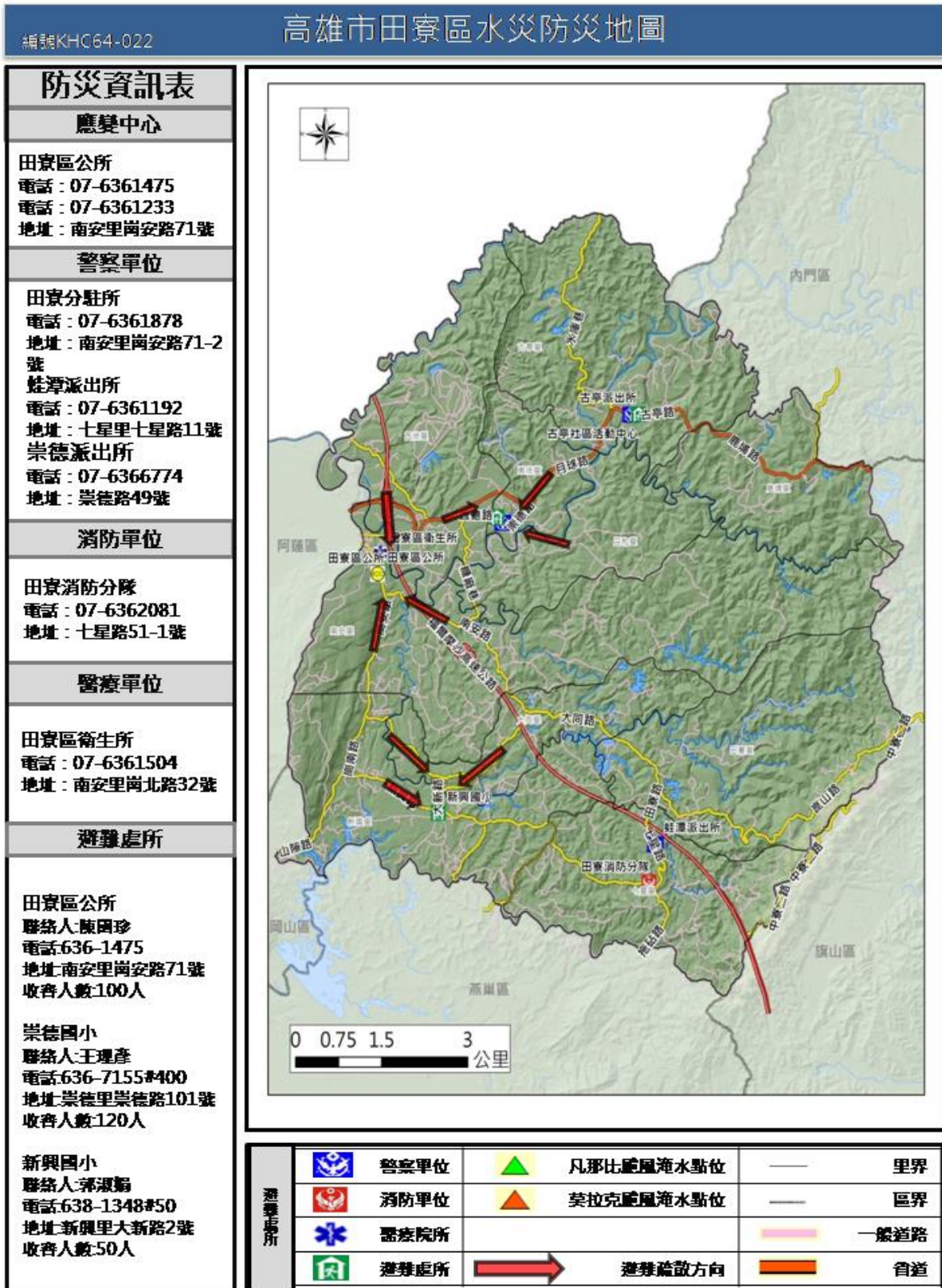
醫療單位

永安區衛生所 電話：6912015
地址：永安區永安路26號

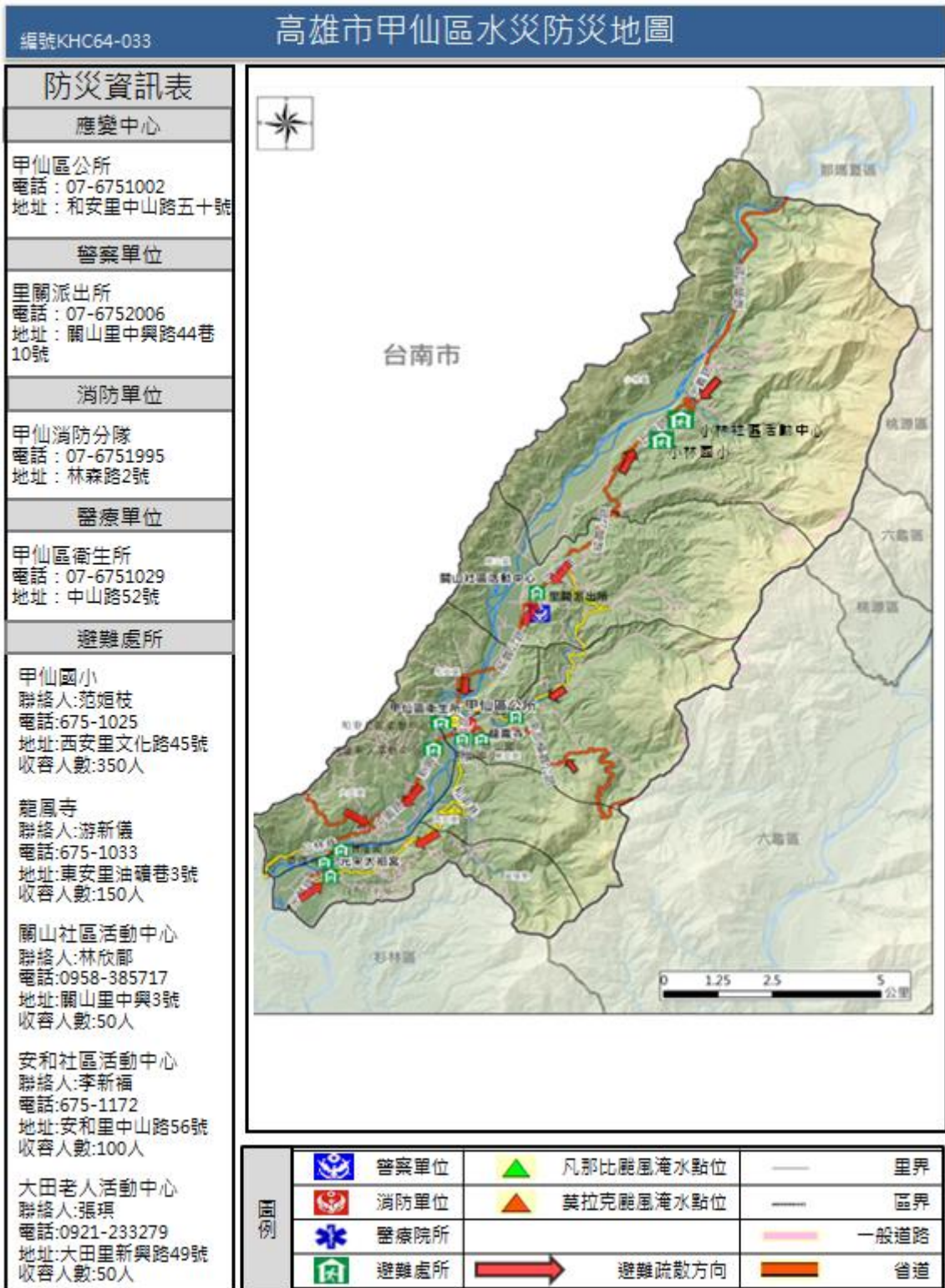
避難處所

堂 聯絡人 蔡慧婷
電話：6912716 樓122
地址：永華里永安路43號
人數：250
國中 聯絡人：陳逸賢
電話：6911880#31
地址：保寧里保興一路3號
人數：578
國小 聯絡人：陳振堯
電話：0912742846
地址：新港里新興路25號
人數：208
國小 聯絡人：丁裕哲
電話：6913816-202
地址：達新里達新路光明9巷
10號
人數：586
活動中心 聯絡人：陳賢民
電話：0915678353
地址：鹽田里新興路99號
人數：159

田寮區



甲仙區



杉林區

編號KHC64-034

高雄市杉林區水災防災地圖

防災資訊表

應變中心

杉林區公所
電話：07-6771340
地址：上平里山仙路6號

警察單位

杉林分駐所
電話：07-6771154
地址：上平里山仙路87號

消防單位

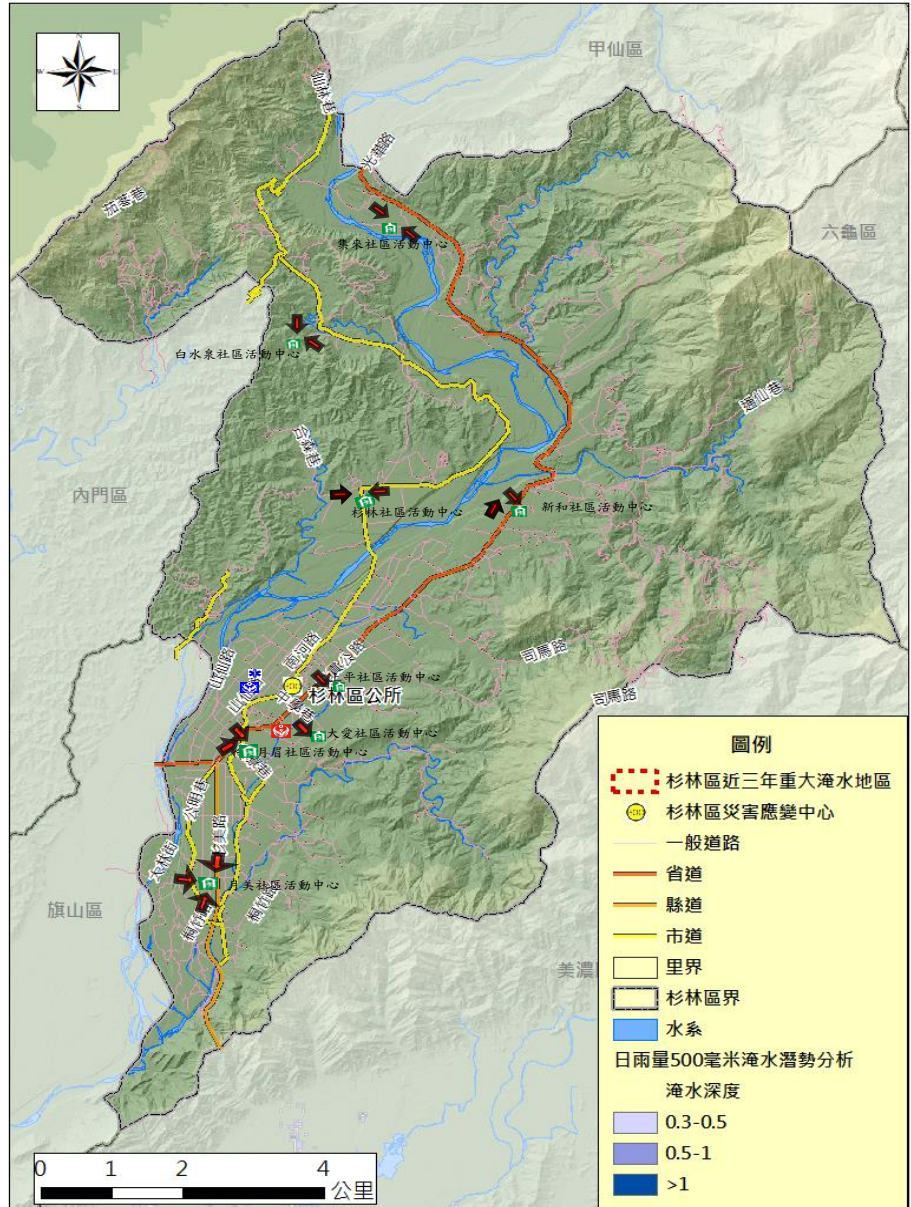
杉林消防分隊
電話：07-6772204
地址：清水路中學巷6之1號

醫療單位

杉林區衛生所
電話：07-6771319
地址：上平里山仙路93巷2號

避難處所

大愛活動中心 聯絡人：朱伯松
電話：6771340;收容人數：200人
地址：大愛里大愛路47號
日光小林活動中心 聯絡人：姚水福
電話：6775186;收容人數：200人
白水泉活動中心 聯絡人：侯武戴
電話：0935833260;收容人數：50人
地址：木梓里茄苳巷26號
新和社區活動中心 聯絡人：許清山
電話：0925719956;收容人數：30人
地址：新庄里司馬路384巷5號
杉林社區活動中心 聯絡人：陳國忠
電話：0937491908;收容人數：20人
地址：杉林里合森巷109號
上平社區活動中心 聯絡人：張達榮
電話：0939935507;收容人數：20人
地址：上平里山仙路152巷14號
月眉社區活動中心 聯絡人：劉淑紛
電話：6773223;收容人數：20人
地址：月眉里清水路朝雲巷10號
月美社區活動中心 聯絡人：林連泉
電話：0977361510;收容人數：20人
地址：月美里桐竹路241號
新和社區圖書館 聯絡人：許清山
電話：0925719956;收容人數：30人
地址：新庄里司馬路384巷52號
原木樟國小(慈霖園) 聯絡人：李美鳳
電話：07-6779232;收容人數：480人
地址：木梓里茄苳巷160號
集來國小 聯絡人：邱怡合
電話：6779196;收容人數：200人
地址：集來里通仙巷333號
新庄國小 聯絡人：林文毅
電話：6771755;收容人數：260人
地址：新庄里司馬路45巷5號
月美國小 聯絡人：蔡駿暉
電話：6771404;收容人數：595人
地址：月美里清水路象寮巷39號
巴楠花部落國小 聯絡人：張新榮
電話：07-677-6031;收容人數：200人
地址：大愛里和氣街15號
杉林國中 聯絡人：梁坤茂
電話：677-1108;收容人數：375人
地址：月眉里清水路中學巷6號
上平國小 聯絡人：吳國正
電話：677-1102;收容人數：327人
地址：上平里山仙路212號
杉林國小 聯絡人：陳淑惠
電話：677-2658;收容人數：480人
地址：杉林里合森巷41號



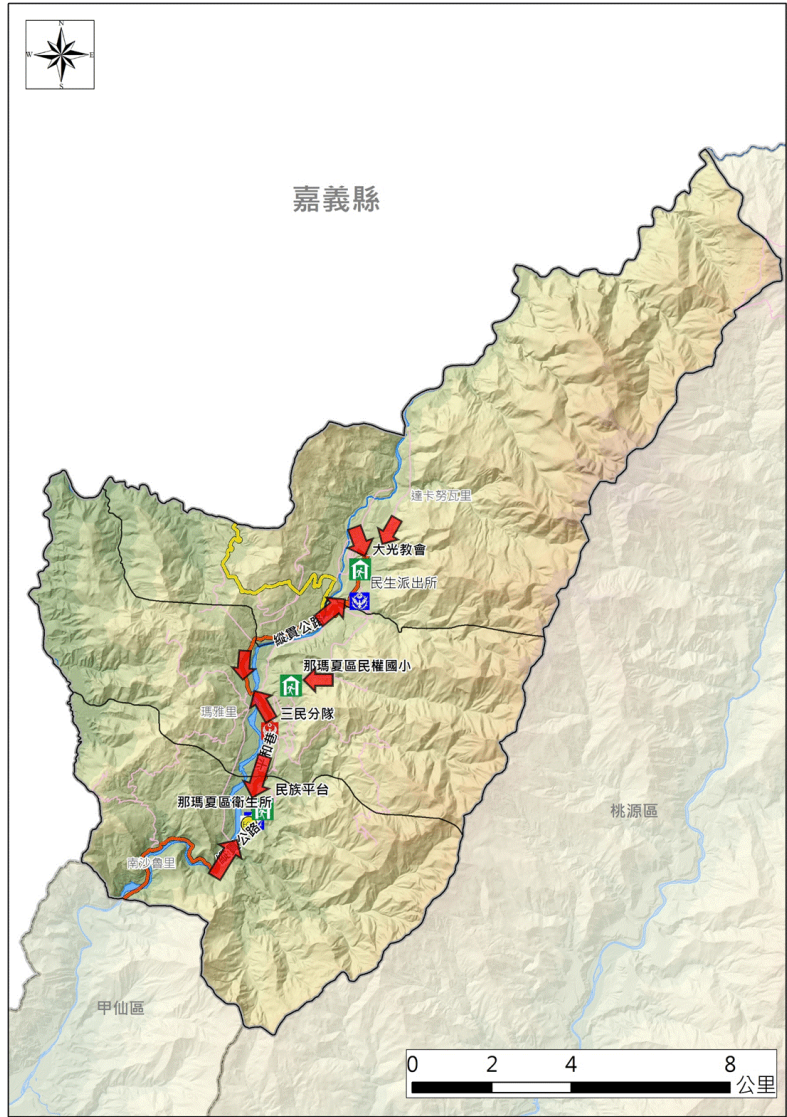
圖例		警察單位		凡那比颱風淹水點位		里界
		消防單位		莫拉克颱風淹水點位		區界
		醫療院所		避難疏散方向		一般道路
		避難處所				省道

那瑪夏區

高雄市那瑪夏區水災防災地圖

編號KHC64-038

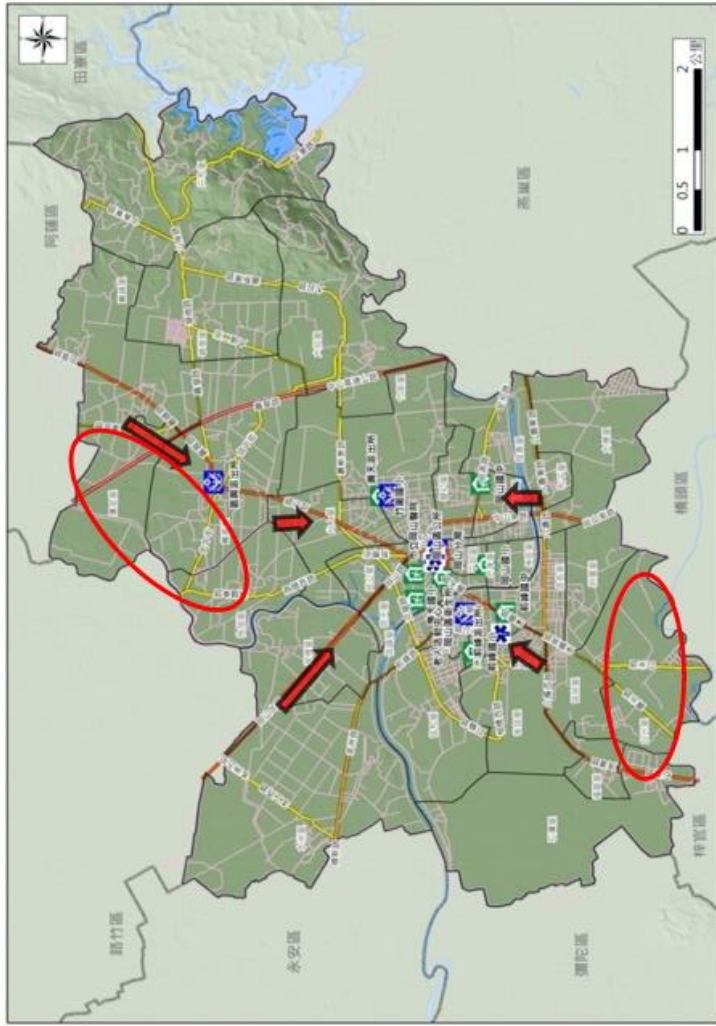
防災資訊表	
應變中心	
那瑪夏區公所 電話:6701001 地址：鞍山巷1號	
警察單位	
民生派出所 電話:6701118 地址：秀嶺巷87號 三民分駐所 電話:6701168 地址：鞍山巷61號	
消防單位	
三民分隊 電話:6701440 地址：瑪雅里平和巷6-2號	
醫療單位	
那瑪夏區衛生所 電話：07-6701142 地址：南沙魯里鞍山巷63號	
避難處所	
民族平台避難屋 聯絡人：張輝政 電話：6701110 地址：南沙魯里鞍山巷 (位於南沙魯里左側上方) 收容人數：200	
大光教會 聯絡人：許聖明 電話：6701442 地址：達卡弩瓦里大光巷 116號 收容人數：250	
民權國小 聯絡人：蔡運福 電話：6701319 地址：瑪雅里平和巷220號 收容人數：300	



圖例	警察單位	凡那比颱風淹水點位	里界
	消防單位	莫拉克颱風淹水點位	區界
	醫療院所		一般道路
	避難處所	避難疏散方向	省道

岡山區

高雄市岡山區水災災害防災地圖



防災資訊表	
應變中心	
岡山區公所 電話：07-6226848 地址：岡山路343號	
警察單位	
岡山分局 電話：07-621-2025 地址：壽天路10號	
壽天派出所 電話：07-621-6400 地址：大仁北路5號	
前峰派出所 電話：07-626-5134 地址：中華路53號	
嘉興派出所 電話：07-621-6401 地址：嘉興路94號	

消防單位	
岡山消防分隊 電話：07-621-2300 地址：壽天路19號	
醫療單位	
岡山區衛生所 電話：07-621-2015 地址：公園路50號	
國軍岡山醫院 電話：07-625-0919 地址：大義二路1號	
市立岡山醫院 電話：07-622-2131 地址：壽天路12號	
劉光雄醫院 電話：07-621-9156 地址：岡山路380-1號	
惠川醫院 電話：07-622-9292 地址：岡山路92號	
樂安醫院 電話：07-625-6791 地址：蓮花路300號	

岡山區老人活動中心 聯絡人：林登瑞 電話：0214193*156 地址：壽天路60號 收容人數：150人	公圓西路14號公所藏金 聯絡人：林登瑞 電話：0214193*156 地址：公圓西路14號 收容人數：150人	高雄市岡山區奇天國民小學 聯絡人：陳雅玲 電話：0216040*840 地址：公圓東路55號 收容人數：150人	高雄市岡山區後社國民小學 聯絡人：李德光 電話：0212032*40 地址：柳橋東路36號 收容人數：200人	高雄市岡山區前峰國民小學 聯絡人：周裕真 電話：06262415*41 地址：寶萊路35號 收容人數：200人
岡山區岡山區竹園國民小學 聯絡人：江正中 電話：0233032*2440 地址：大仁北路1號 收容人數：200人	高雄市岡山區光油國民小學 聯絡人：林育輝 電話：0252394*50 地址：介壽路60號 收容人數：611人	高雄市岡山區和平國民小學 聯絡人：許信民 電話：0254220*40 和中路1號 收容人數：567人	高雄市岡山區嘉興國民小學 聯絡人：劉世華 電話：0212414*40 地址：嘉興路322號 收容人數：1796人	
高雄市立岡山國民中學 聯絡人：楊麗純 電話：0212210*214 地址：阿燕路238號 收容人數：500人	高雄市立前峰國民中學 聯絡人：洪玉桂 電話：0265568*310 地址：樹人路1號 收容人數：30人	高雄市立嘉興國民中學 聯絡人：林宗毅 電話：0221039*31 地址：信申街486號 收容人數：619人		

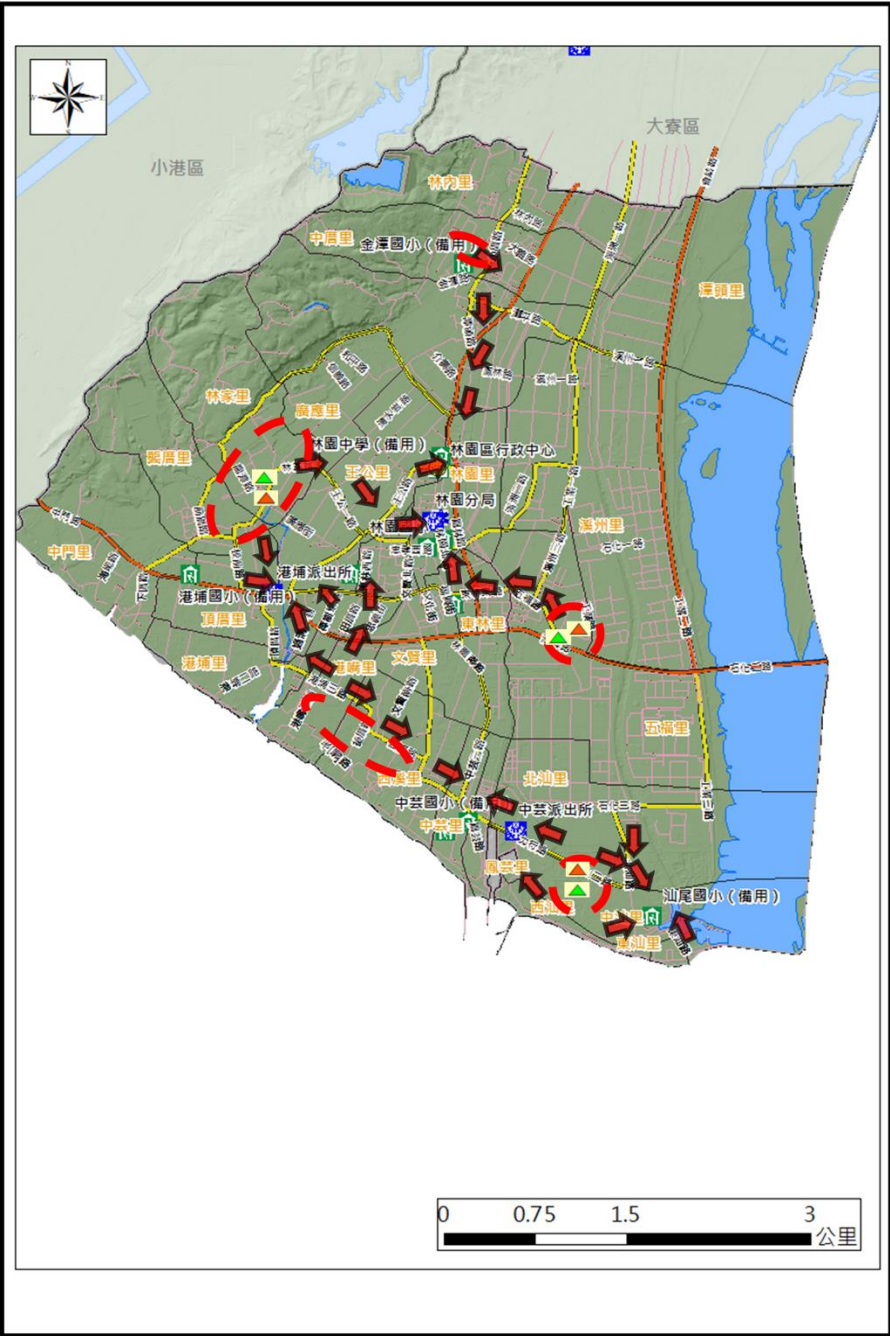
避難處所

	警察單位	——	界
	消防單位		區界
	醫療院所		一般道路
	避難處所		省道
	避難疏散方向		

林園區

編號KHC64-013 高雄市林園區水災災害防災地圖

防災資訊表	
應變中心	
林園區公所	電話：07-6412511 地址：王公路1號
警察單位	
林園分局	電話：07-6412004 地址：林園北路201號
港埔派出所	電話：07-6413695 地址：沿海路四段326號
中芸派出所	電話：07-6412792 地址：力行路250號
消防單位	
林園消防分隊	電話：07-6412310 地址：林園北路187號
醫療單位	
林園區霖園醫院	電話：07-6413399 地址：林園北路244號
林園區衛生所	電話：07-6412404 地址：林園北路186號
避難處所	
林園區行政中心	聯絡人：黃德茹 電話：6412511*308地址：王公里王公路1號 收容人數：200
汕尾活動中心	聯絡人：葉力禎 電話：6412511*217地址：北汕尾北汕二路53巷35號 收容人數：125
林園尚中活動中心	聯絡人：黃慧琳電話：07-6412059#400地址：林園里林園北路481號 收容人數：200
林園國小活動中心	聯絡人：張聰元電話：07-6412125#40 地址：林園里忠孝西路27號 收容人數：150
中芸國小敬業樓	聯絡人：楊以恩 電話：07-6412342#50 地址：中芸里中芸路1號 收容人數：500
王公國小活動中心	聯絡人：蔡玉益 電話：07-6420503#40 地址：廣德里王公二路100號 收容人數：300
汕尾國小	聯絡人：陳谷庭 電話：07-6412334 地址：北汕尾北汕路58巷2號 收容人數：50
港埔國小	聯絡人：陳宗任 電話：07-2245308 地址：港埔里港前路1號 收容人數：50
中芸國中	聯絡人：何俊儀 電話：07-6425223#40 地址：中芸里中芸路3-100號 收容人數：50



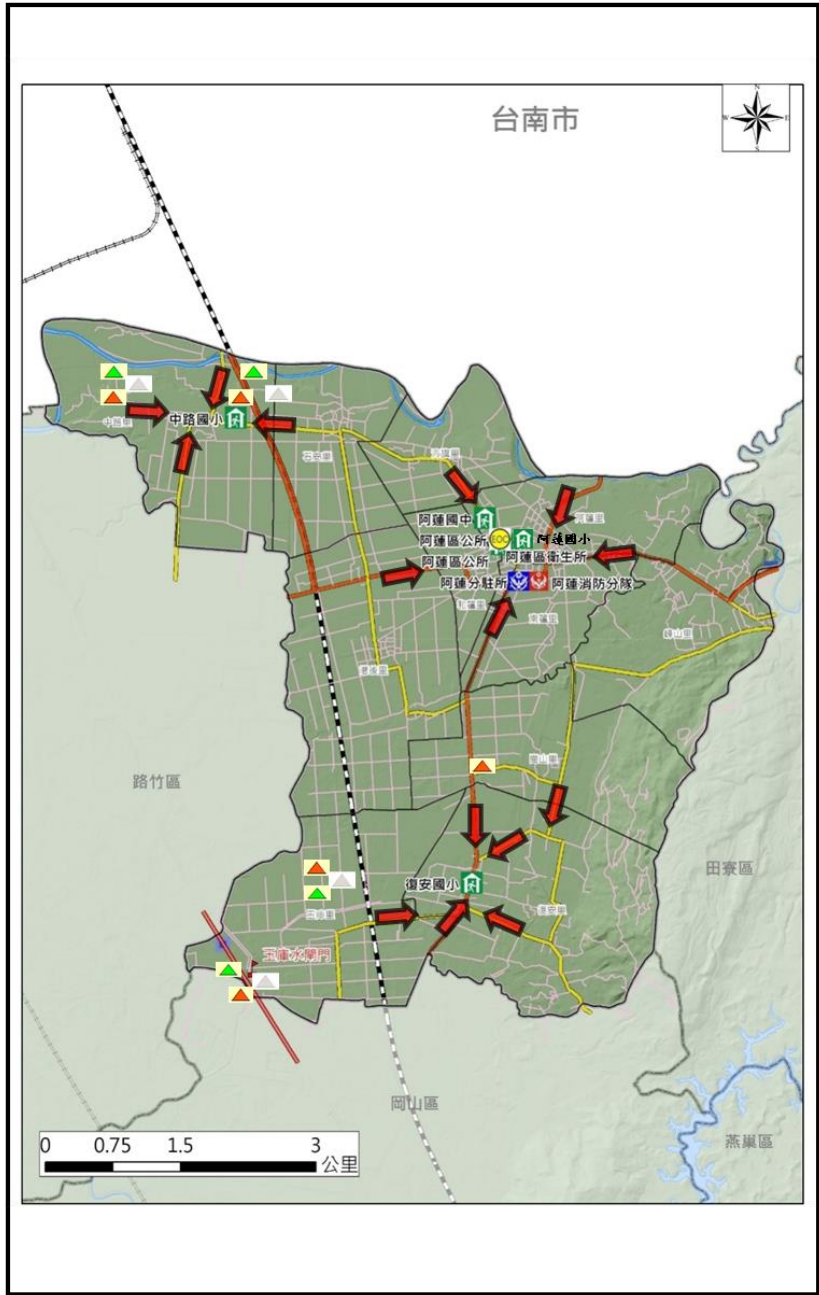
圖例	警察單位	0719豪雨淹水點位	里界
	消防單位	0823豪雨淹水點位	區界
	醫療院所		一般道路
	避難處所	避難疏散方向	省道

阿蓮區

高雄市阿蓮區水災防災地圖

編號KHC64-023

防災資訊表	
應變中心	
阿蓮區公所	電話：07-6311177#69-72 地址：阿蓮里民生路94號
警察單位	
阿蓮分駐所	電話：07-6312029 地址：忠孝路226號
消防單位	
阿蓮消防分隊	電話：07-6312019 地址：忠孝路202號
醫療單位	
阿蓮區衛生所	電話：07-6317141 地址：民生路94-1號
避難處所	
阿蓮區公所3樓會議室	聯絡人：侯乃榕/李坤林 電話：07-6311177轉30或轉35 地址：阿蓮里民生路94號 收容人數：80
高雄市阿蓮區 復安國民小學（備用）	聯絡人：王東波 電話：07-6333829轉50 地址：復安里復安167號 收容人數：20
高雄市阿蓮區 中路國民小學（備用）	聯絡人：王靖雅 電話：07-6312325轉40 地址：中路里中路里中路272號 收容人數：400
高雄市立 阿蓮國民中學（備用）	聯絡人：孫慶彰 電話：07-6312045轉310 地址：阿蓮里民生路178號 收容人數：500
高雄市阿蓮區 阿蓮國民小學（備用）	聯絡人：吳嘉燕 電話：07-6312049轉230 地址：阿蓮里民族路163號 收容人數：500



圖例	圖示	說明	圖示	說明
		警察單位		0719豪雨淹水點位
		消防單位		0823豪雨淹水點位
		醫療院所		0519豪雨淹水點位
		避難處所		避難疏散方向
		里界		區界
		一般道路		省道

前金區

高雄市前金區水災防災地圖

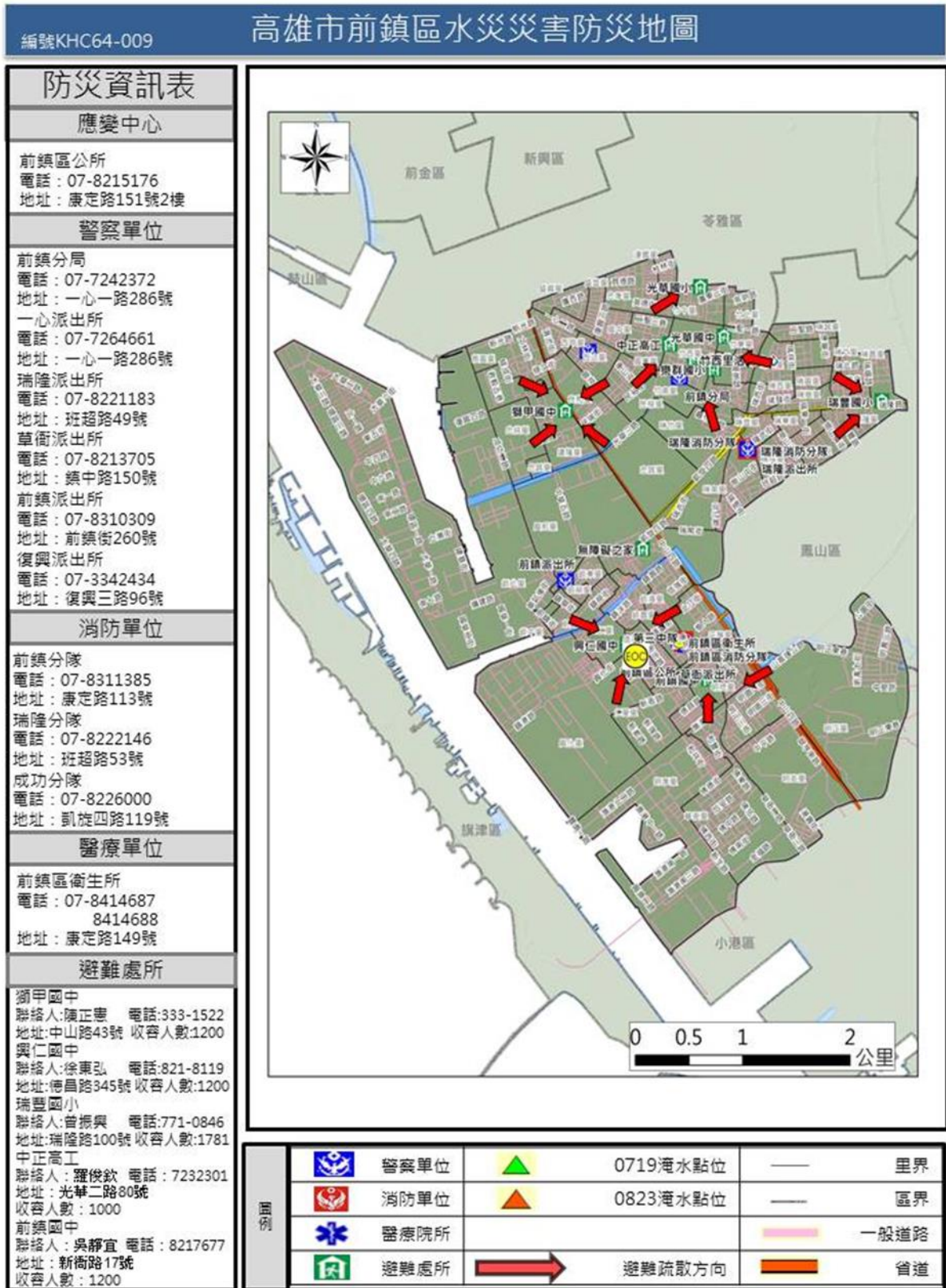
編號KHC64-007

防災資訊表	
應變中心	
前金區公所	電話：07-2723133 地址：自強二路169號3、4樓
警察單位	
自強路派出所	電話：07-2910188 地址：自強二路63號
前金分駐所	電話：07-2212901 地址：中正四路174號
消防單位	
前金消防分隊	電話：07-2613836 地址：中正四路191號
醫療單位	
高雄市立大同醫院	電話：07-2618131 地址：中華三路68號
避難處所	
高雄女中	聯絡人：林香吟 電話：07-2212533 地址：博孝里五福三路122號 收容人數：1145
前金國中	聯絡人：蔡月梅 電話：07-2725981 地址：後金里六合二路278號 收容人數：1218
建國國小	聯絡人：朱柏州 電話：07-2860128 地址：草江里自立二路111號 收容人數：516
前金區公所5樓禮堂	聯絡人：王玉雯 電話：07-2723133 地址：自強二路169號三、四樓 收容人數：25
前金國小	聯絡人：陳瓊如 電話：07-2829001 地址：國民里大同二路61號 收容人數：1564



圖例					
	警察單位		0719豪雨淹水點位		里界
	消防單位		0823豪雨淹水點位		區界
	醫療院所				一般道路
	避難處所		避難疏散方向		省道

前鎮區



美濃區

高雄市美濃區水災防災地圖

編號KHC64-031

防災資訊表

應變中心

美濃區公所
電話：07-6814311#10
地址：合和里美中路260號

警察單位

中壇派出所 電話：07-6812798
地址：中興路一段636號
廣興派出所 電話：07-6812794
地址：民族路100號
龍肚派出所 電話：07-6851797
地址：龍肚街63號
吉東派出所 電話：07-6831774
地址：中正路三段416號

消防單位

第六救災救護大隊
電話：07-6812039
地址：民生路75號
美濃消防分隊
電話：07-6812039
地址：民生路75號

醫療單位

美濃區衛生所
電話：07-6812064
地址：合和里美中路246號

避難收容處所

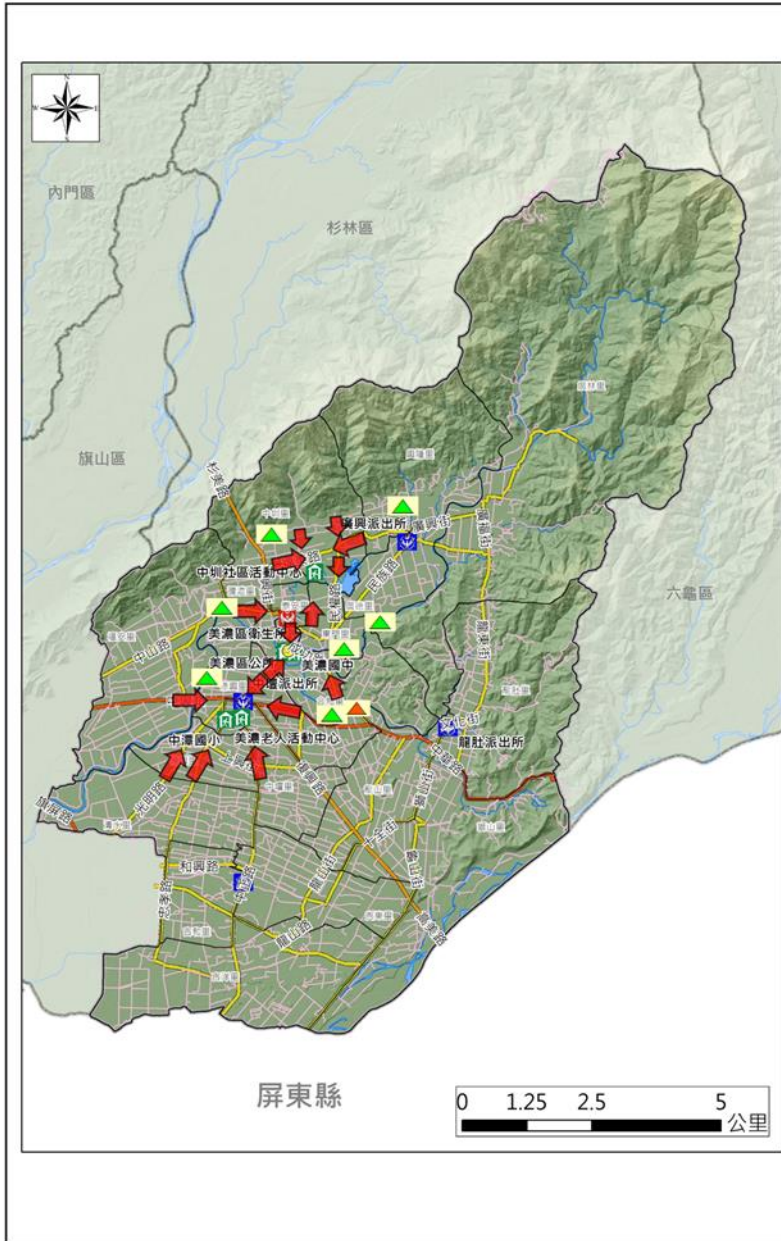
老人文康活動中心
聯絡人：郭淑娟/莊育政
電話：07-6814311轉15或轉14
地址：合和里中正路2段351號
收容人數：60

美濃區公所
聯絡人：郭淑娟/莊育政
電話：07-6814311轉15或轉14
地址：合和里美中路260號
收容人數：20

中壇國小活動中心
聯絡人：童遠昇
電話：07-6812534 # 40
地址：中壇里忠孝路一段19號
收容人數：80

美濃國中體育館
聯絡人：劉文裕
電話：0975018933
地址：合和里中正路一段191號
收容人數：500

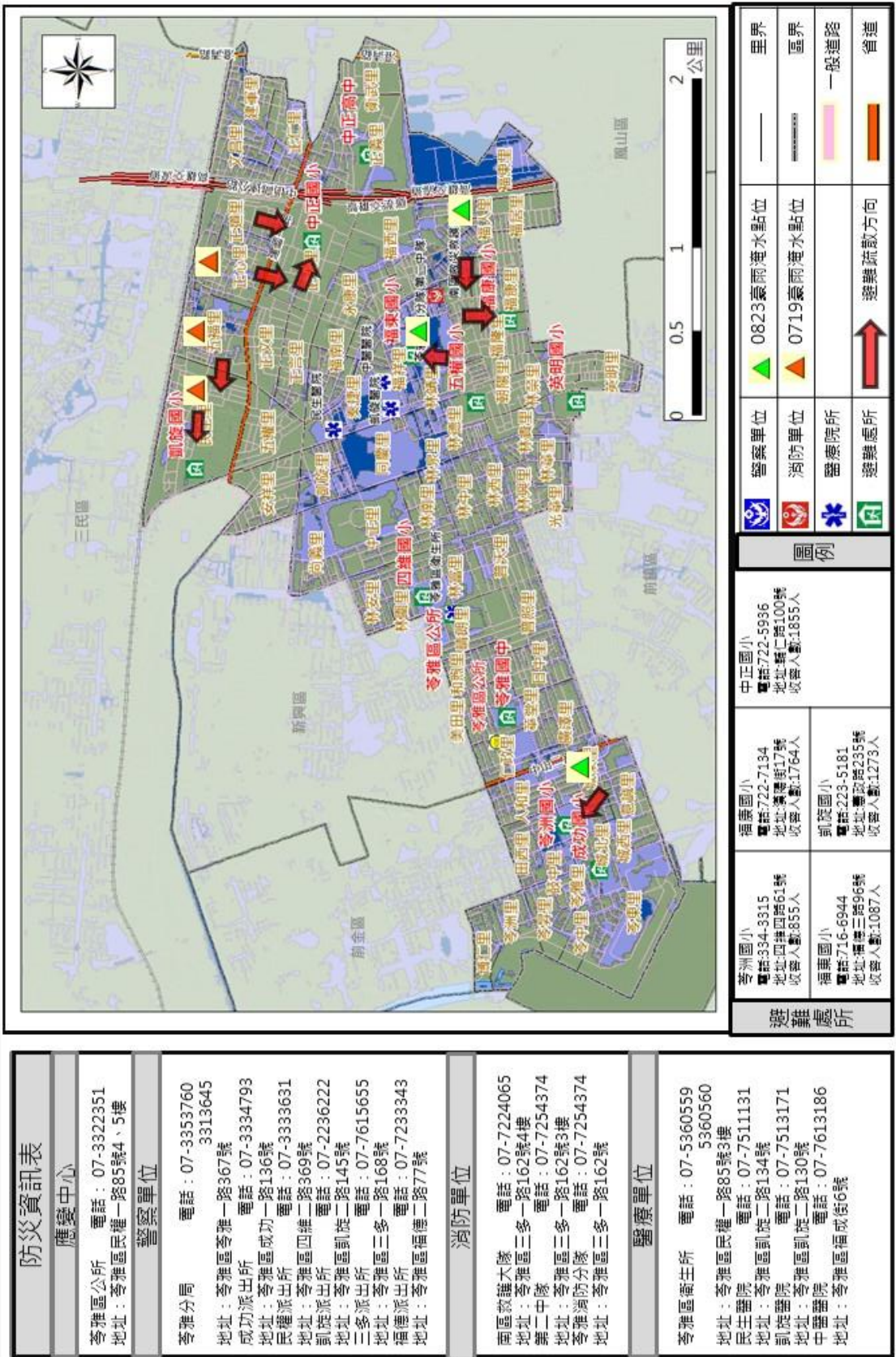
中圳社區活動中心
聯絡人：理事長
電話：6814105
地址：中圳里福美路73巷8號
收容人數：80



圖例		警察單位		0823淹水點位		里界
		消防單位		0719淹水點位		區界
		醫療院所				一般道路
		避難處所		避難疏散方向		省道

苓雅區

高雄市苓雅區水災災害防災地圖



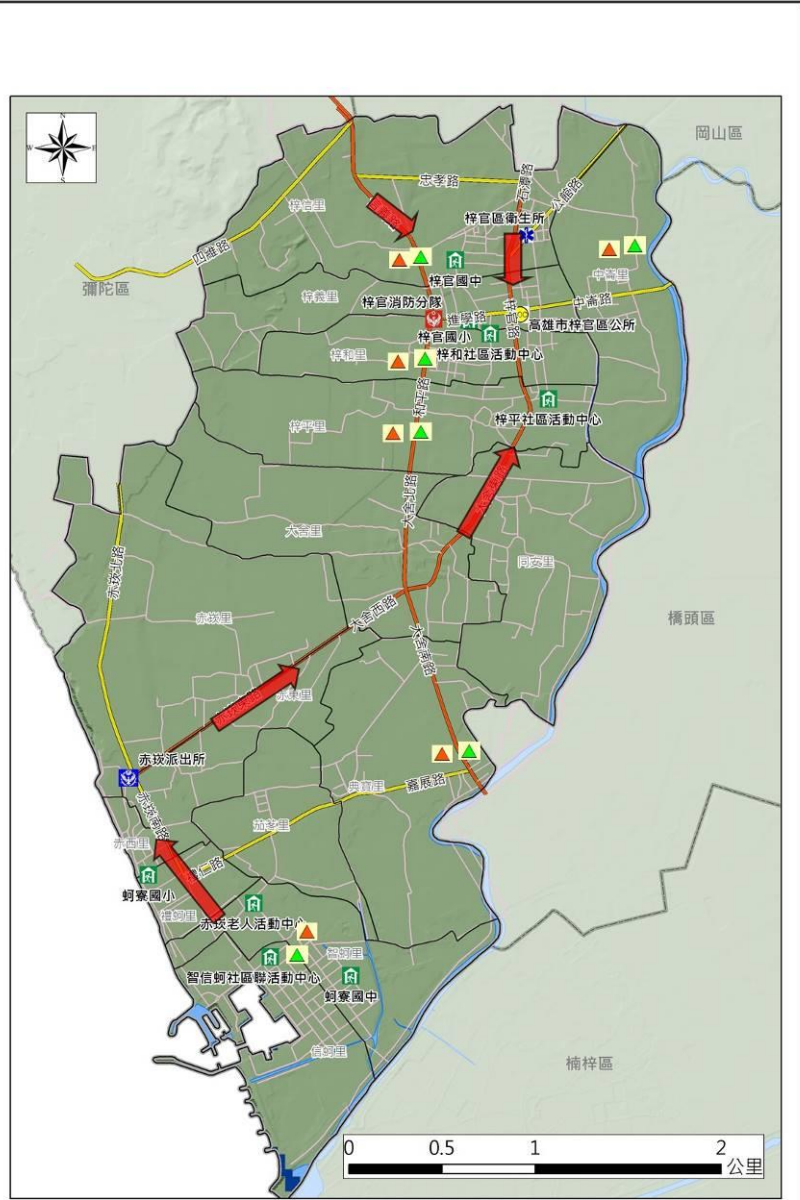
茄萣區



梓官區

高雄市梓官區水災防災地圖

防災資訊表	
應變中心	
梓官區公所 電話：6174111 地址：梓官路258號	
警察單位	
赤崁派出所 電話：6101404 地址：赤崁西路12號	
消防單位	
梓官消防分隊 電話:6192894 地址：進學路136號	
醫療單位	
梓官區衛生所 電話:6103050 地址：公館路45號	
避難處所	
梓官區公所 聯絡人:楊玥珍/許秀桃 電話：07-6174111轉311 07-6174111轉315 地址：梓義里梓官路258號 收容人數：60	
梓官國中 聯絡人：黃景隆 電話：07-6172854*31 地址：梓信里中學路71號 收容人數：400	



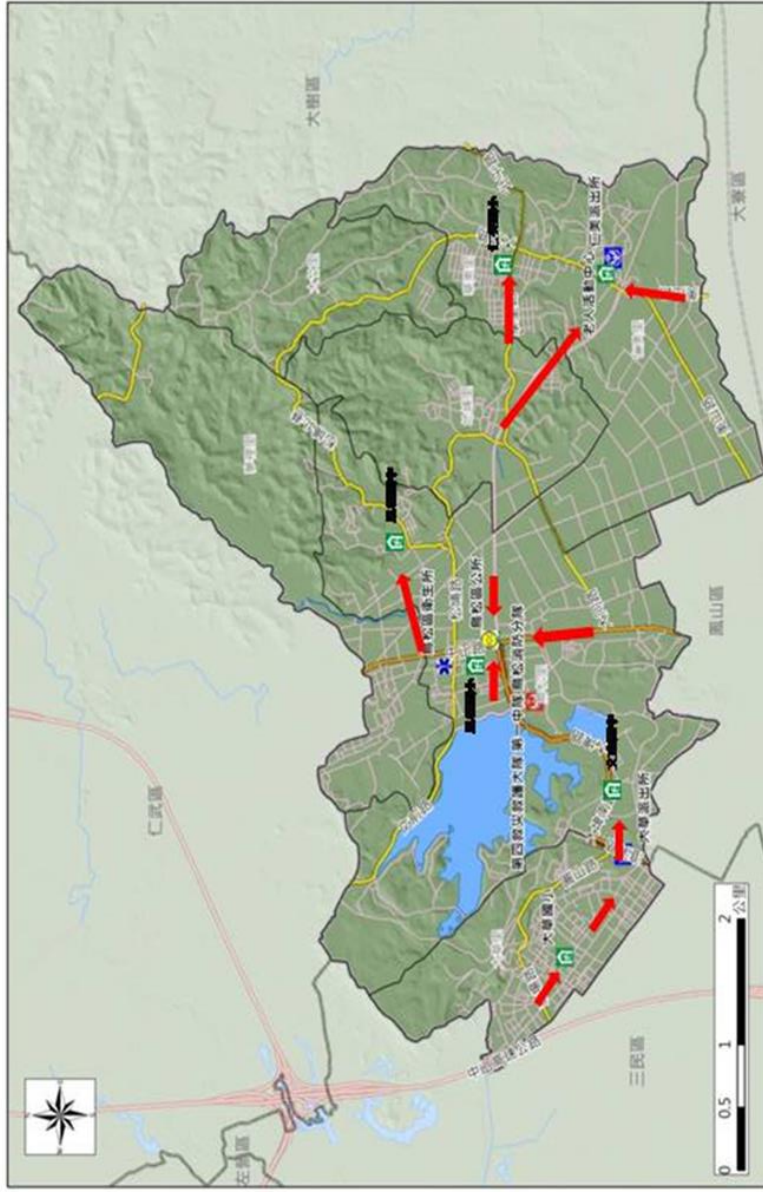
圖例					
	警察單位		0719豪雨		里界
	消防單位		0823豪雨		區界
	醫療院所				一般道路
	避難處所		避難疏散方向		省道

鳥松區

高雄市鳥松區水災災害防災地圖

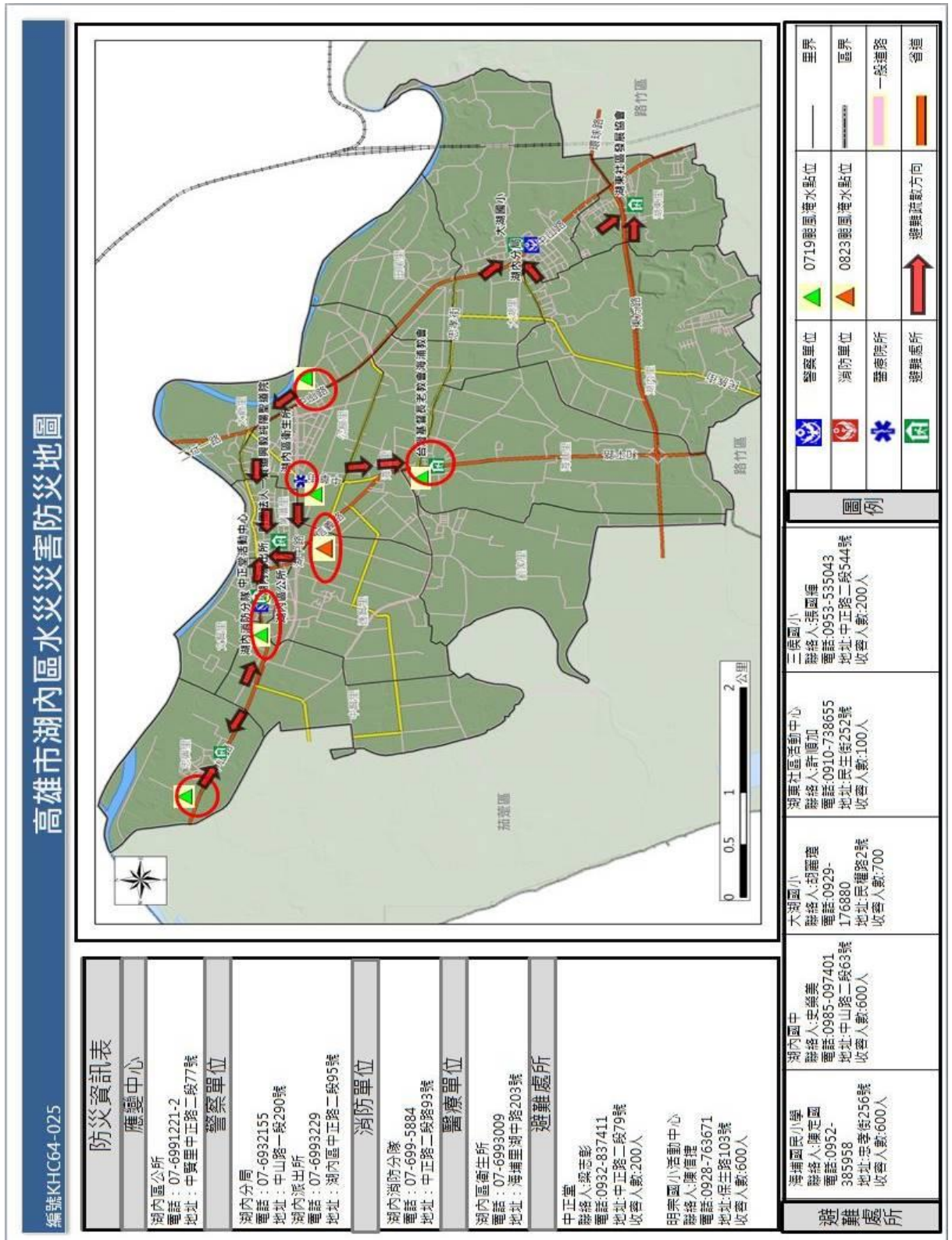
編號KHC64-018

防災資訊表	
應變中心	
鳥松區公所 電話：07-7314191-3、7314815 地址：鳥松區中正路98號	
警察單位	
仁美派出所 電話：07-7314057 地址：鳥松區仁美里仁德路16號	大華派出所 電話：07-3701994 地址：鳥松區澄清路821號
消防單位	
第四救災救護大隊 第一中隊 電話：07-7329759 地址：鳥松區鳥松村公園路51號	鳥松消防分隊 電話：07-7329759 地址：鳥松區鳥松村公園路51號
醫療單位	
鳥松區衛生所 電話：07-7316404 地址：鳥松區文前路文北巷1弄4號	



避難處所	<p>鳥松區公所 總人員：35人 仁美派出所 總人員：35人 大華派出所 總人員：35人 第四救災救護大隊 第一中隊 總人員：35人 鳥松消防分隊 總人員：35人 鳥松區衛生所 總人員：35人</p>	<p>鳥松區公所 總人員：35人 仁美派出所 總人員：35人 大華派出所 總人員：35人 第四救災救護大隊 第一中隊 總人員：35人 鳥松消防分隊 總人員：35人 鳥松區衛生所 總人員：35人</p>	<p>鳥松區公所 總人員：35人 仁美派出所 總人員：35人 大華派出所 總人員：35人 第四救災救護大隊 第一中隊 總人員：35人 鳥松消防分隊 總人員：35人 鳥松區衛生所 總人員：35人</p>
圖例	<p>警察單位 消防單位 醫療院所 避難處所</p>	<p>凡那比颱風海水點位 莫拉克颱風海水點位</p>	<p>里界 區界 一級道路 台道</p>
避難疏散方向		<p>避難疏散方向</p>	

湖內區



新興區

高雄市新興區水災災害防災地圖

編號KHC64-006



防災資訊表	
應變中心	
新興區公所	電話：07-2386113 地址：新興區中正三路34號4樓
警察單位	
新興分局	電話：07-2212057 地址：新興區中山一路100號
中正二所	電話：07-2270189 地址：新興區中正三路3號
中山派出所	電話：07-2211209 地址：新興區中山一路100號
五福二所	電話：07-2316481 地址：新興區五福二路222號
消防單位	
第一中隊	電話：07-2265662 地址：新興區中正三路3號
新興消防分隊	電話：07-2265662 地址：新興區中正三路3號
醫療單位	
新興區衛生所	電話：07-2294121、2294122 地址：新興區中正三路25號4樓

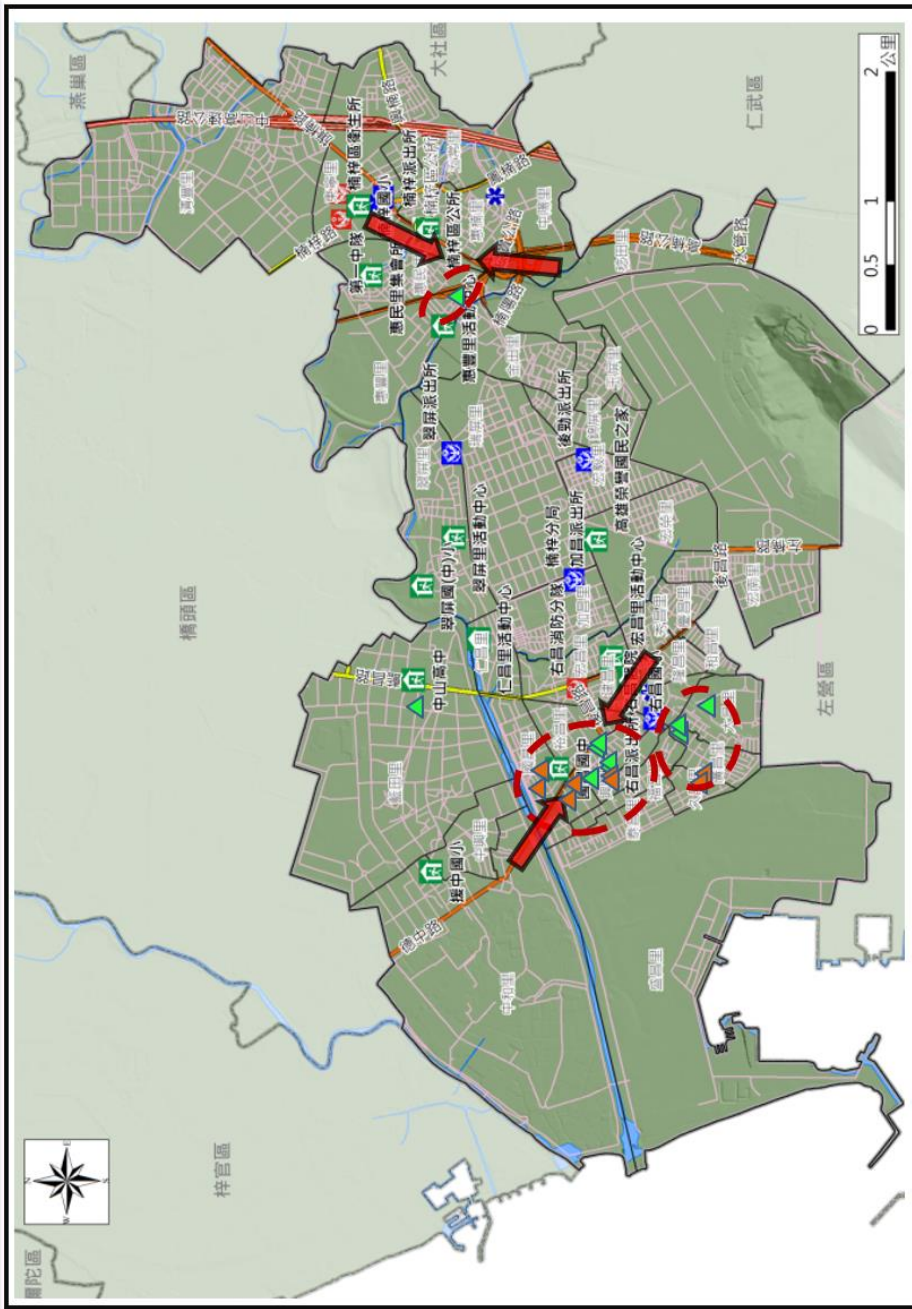
警察單位	0719豪雨淹水點位	三民區里界
消防單位	0823豪雨淹水點位	高雄市區界
醫療院所		一般道路
避難處所		避難處所
		避難處所

新興國中	聯絡人: 潘蔭主任 電話: 272-7127 地址: 五福二路218號 收容人數: 1091人	大同國小	聯絡人: 潘蔭主任 電話: 282-3039 地址: 大同一路231號 收容人數: 617人	七賢國小	聯絡人: 王德發 電話: 235-1150 地址: 七賢一路393號 收容人數: 1091	信義國小	聯絡人: 潘蔭主任 電話: 236-5163 地址: 中正三路32號 收容人數: 1090人	新興國小	聯絡人: 潘蔭主任 電話: 241-2119 地址: 民生一路32號 收容人數: 1182人
------	--	------	---	------	--	------	---	------	---

避難處所	避難處所	避難處所	避難處所
避難處所	避難處所	避難處所	避難處所

楠梓區

高雄市楠梓區水災災害防災地圖



	警察單位		107年0823豪雨淹水點位	——	里界
	消防單位		108年0719豪雨淹水點位	-----	區界
	醫療院所		近三年重大淹水地區		一般道路
	避難處所		避難疏散方向		省道

圖例	
國昌國中	聯絡人：王秉進 電話：364-4300 地址：德民路1010號 收容人數：800人
中山高中	聯絡人：王雪娥 電話：346-1116 地址：藍昌路416號 收容人數：2,541人
楠梓國小	聯絡人：劉居靈 電話：351-1140 地址：楠梓路262號 收容人數：1,164人

防災資訊表

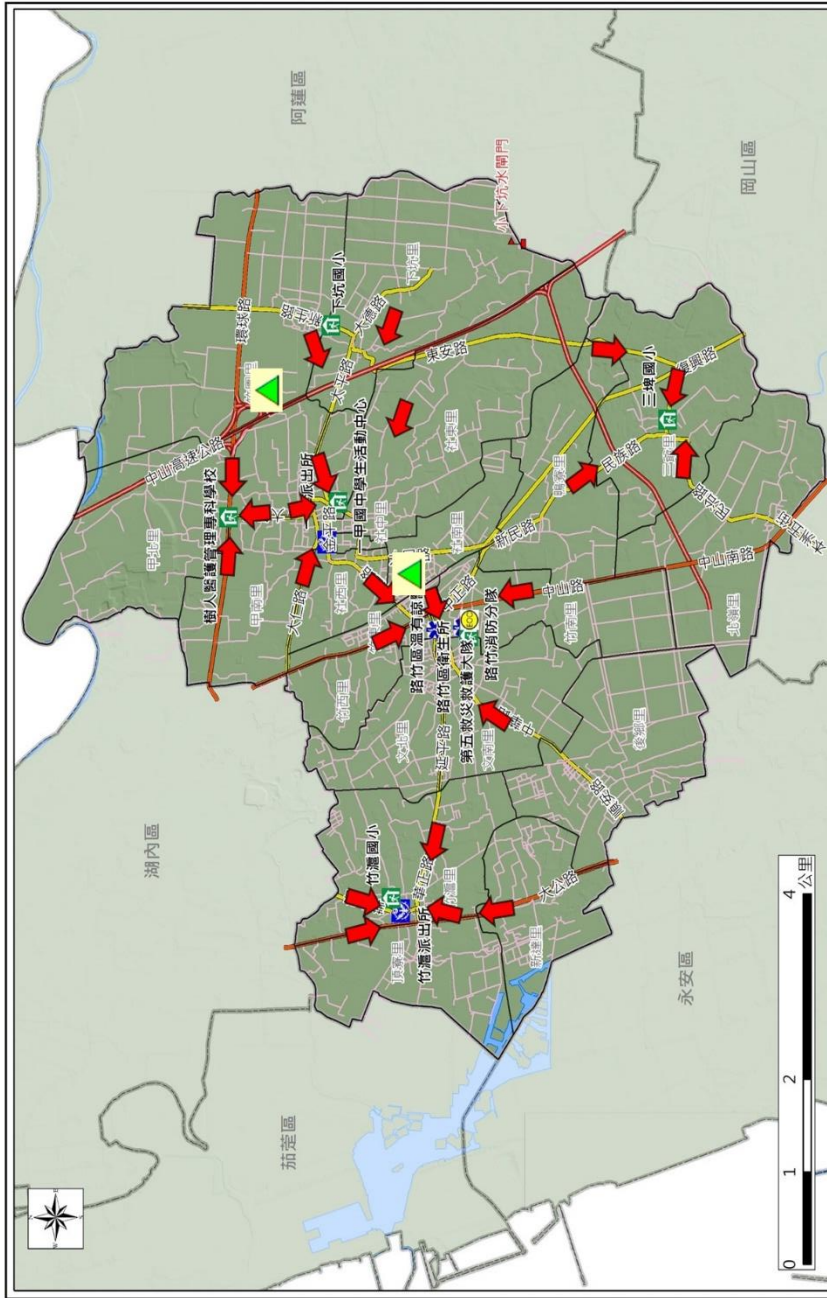
應變中心
楠梓區公所 電話：07-3517121 地址：楠梓新路264號
警察單位
楠梓分局 電話：07-3653190 地址：外環西路119號
加昌派出所 電話：07-3655961 地址：外環西路119號
右昌派出所 電話：07-3612977 地址：建昌里右昌街250號
楠梓派出所 電話：07-3511145 地址：東豐里旗楠路25號
後勁派出所 電話：07-3612554 地址：宏發里後昌路214號
翠屏派出所 電話：07-3649783 地址：翠屏里德洋路147號
消防單位
第一中隊 電話：07-3526040 地址：楠梓路418號3樓
楠梓消防分隊 電話：07-3533651 地址：楠梓路418號
右昌消防分隊 電話：07-3651482 地址：後昌路1133號
醫療單位

避難處所
楠梓區衛生所 電話：07-3512110、3512119 地址：楠梓路202號
建仁醫院 電話：07-3517166 地址：楠陽路136號
右昌醫院 電話：07-3643388 地址：軍校路930號

路竹區

高雄市路竹區水災災害防災地圖

編號KHC64-024

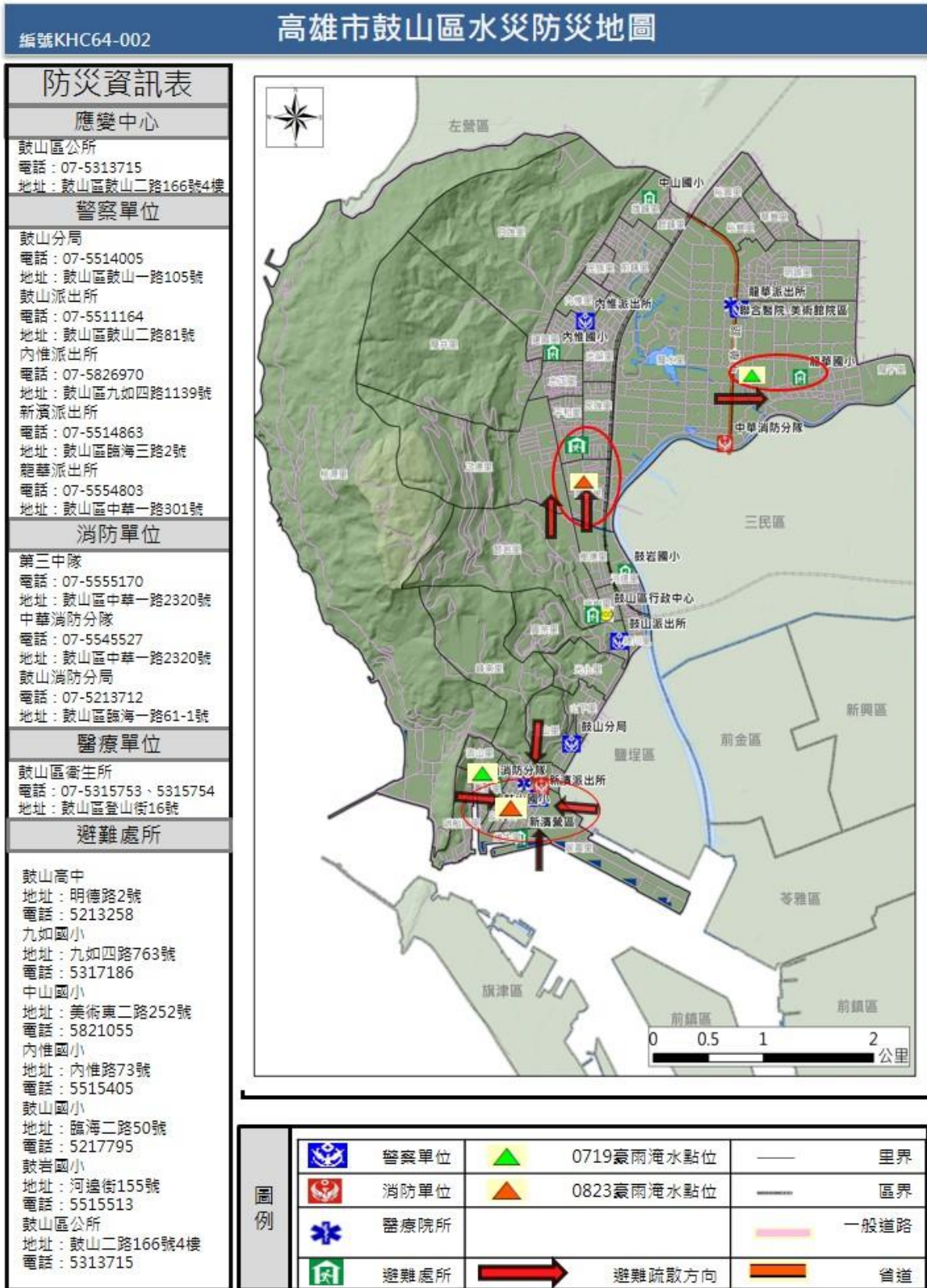


防災資訊表	
應變中心	
路竹區公所 電話：07-6979202 地址：路竹區國昌路76號	
警察單位	
一甲派出所 電話：07-696-2954 地址：路竹區大仁路490號	
竹滬派出所 電話：07-698-1824 地址：路竹區華山路31號	
消防單位	
路竹消防分隊 電話：07-696-3807 地址：路竹區國昌路78號	
第五救護大隊 電話：07-696-3807 地址：路竹區國昌路78號	
第五救護大隊第一中隊 電話：07-696-3807 地址：路竹區國昌路78號	
醫療單位	
路竹區衛生所 電話：07-6962449 地址：路竹區國昌路86巷22號	

圖例	警察單位
里界	消防單位
區界	醫療院所
一般道路	避難處所
省道	避難疏散方向
0719淹水點位	

老人活動中心 聯絡人：蔡素宴 電話：6979217 地址：文南里國昌路117號 收容人數：176
樹人護專 聯絡人：萬新德 電話：6979310 地址：甲南里環球路452號 收容人數：300
一甲國中 聯絡人：劉晉生 電話：6977479#31 地址：甲南里一甲路111號 收容人數：200
三埤國小 聯絡人：陳文賢 電話：6962688#40 地址：三爺里民權路7號 收容人數：122
竹滬國小 聯絡人：許錦祥 電話：6981516#40 地址：竹滬里成功路2號 收容人數：340
路竹高級中學 聯絡人：張金墻 電話：6963008 #140 地址：文南里292號 收容人數：578

鼓山區

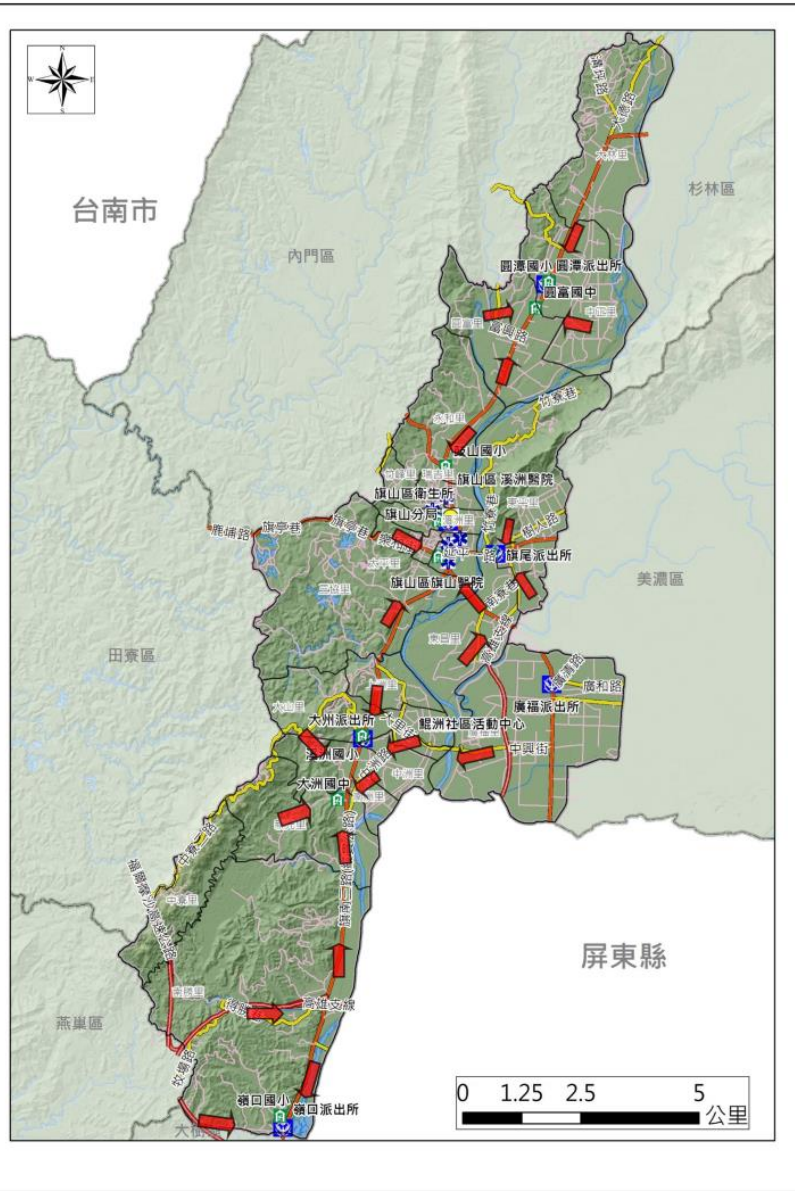


旗山區

高雄市旗山區水災防災地圖

編號KHC64-030

防災資訊表	
應變中心	
旗山區公所 電話：07-661-6100 地址：旗山區延平一路499號	
警察單位	
旗山分局 電話：07-661-2001 地址：旗山區華中街1號	
廣福派出所 電話：07-661-3260 地址：旗山區旗屏二路18號	
圓潭派出所 電話：07-669-1307 地址：旗山區旗甲路三段165號	
旗尾派出所 電話：07-661-4306 地址：旗山區延平二路21號	
嶺口派出所 電話：07-665-1021 地址：旗山區旗南三路212號	
大洲派出所 電話：07-666-1305 地址：旗山區旗南二路128號	
消防單位	
第六救護大隊第一中隊 電話：07-661-2300 地址：旗山區延平一路507號	
旗山消防分隊 電話：07-661-2300 地址：旗山區延平一路507號	
醫療單位	
旗山區衛生所 電話：07-661-2054 地址：旗山區中正路197號	
旗山醫院 電話：07-661-3811 地址：旗山區中學路60號	
博愛醫院 電話：07-661-7602 地址：旗山區延平一路689號	
重安醫院 電話：07-661-8471 地址：旗山區大仁街18號	
廣聖醫院 電話：07-662-2391 地址：旗山區中華路618號	
溪洲醫院 電話：07-662-1985 地址：旗山區延平一路412號	
圖例	
—— 里界	警察單位
- - - - 區界	消防單位
—— 一般道路	醫療院所
—— 省道	避難處所
避難疏散方向	

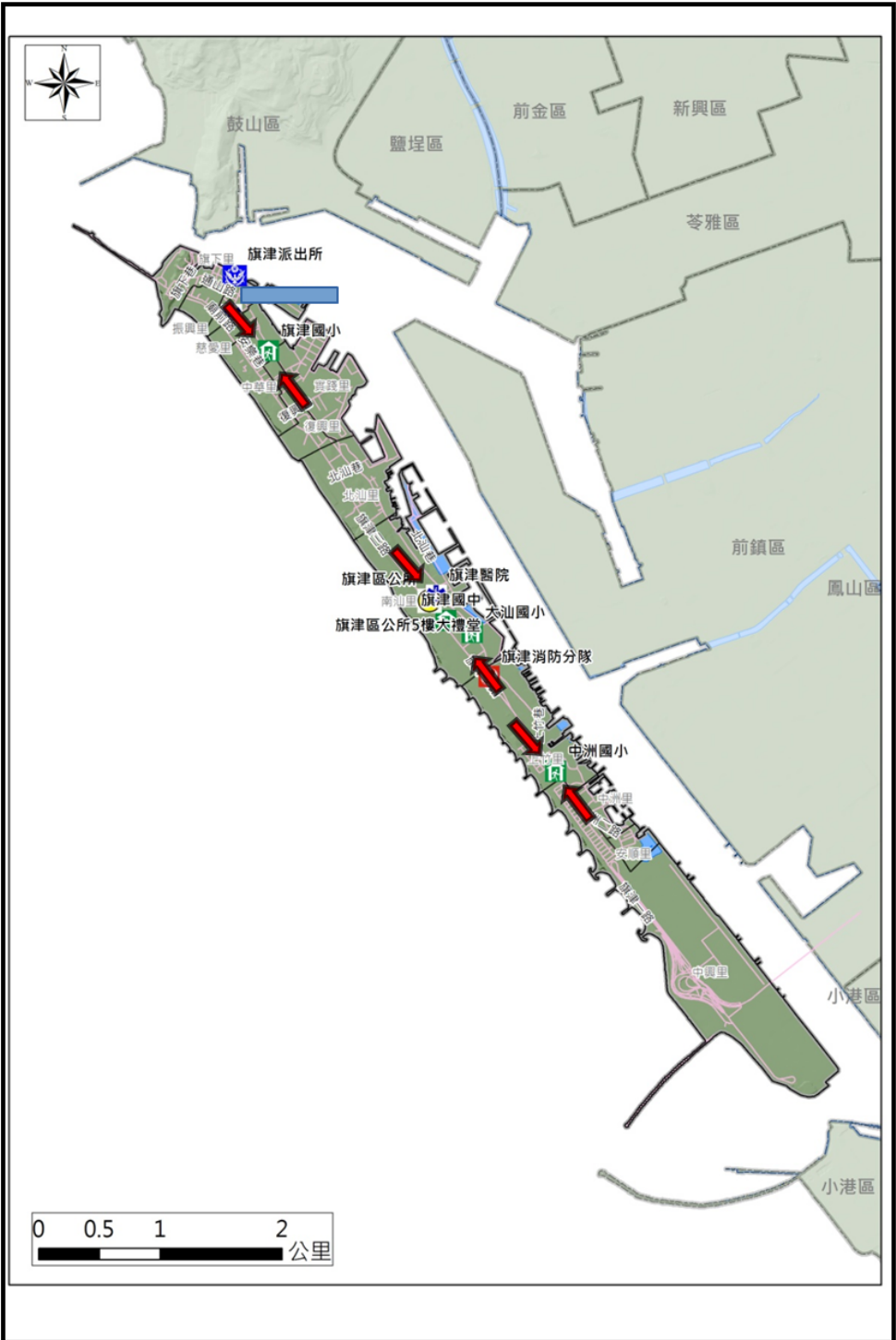


避難處所	旗山區公所 聯絡人：林靜芳 電話：6616100#122 地址：延平一路499號 收容人數：120	溪洲國小 聯絡人：葉國平 電話：6661408#30 地址：大山里南二路126號 收容人數：100	圓富國中 聯絡人：楊振明 電話：6691004#31 地址：旗甲路二段609號 收容人數：150	旗山國中 聯絡人：吳志詳 電話：6612650#311 地址：中學路42號 收容人數：500	圓潭國小 聯絡人：石宗宏 電話：6691476#40 地址：旗甲路三段179號 收容人數：100
	旗尾國小 聯絡人：張宇榮 電話：6616708#052 地址：延平二路19號 收容人數：200	鼓山國小 聯絡人：曾雅芬 電話：6612051#40 地址：延平一路111號 收容人數：500	大洲國中 聯絡人：何建輝 電話：6661378*31 地址：新光里新南巷5號 收容人數：100	嶺口國小 聯絡人：侯一欣 電話：6651216#40 地址：龍文巷30號 收容人數：100	旗山國小 聯絡人：陳美莉 電話：6612052#104 地址：湓洲里華中街44號 收容人數：200

旗津區

編號KHC64-010 高雄市旗津區水災防災地圖

防災資訊表	
應變中心	
旗津區公所 電話：07-5712500 地址：旗津三路2號2.3樓	
警察單位	
旗津派出所 電話：07-5715492 地址：廟前路137號	
中洲派出所 電話：07-5712328 地址：中洲二路66號	
消防單位	
旗津消防分隊 電話：07-5712519 地址：旗津二路600號	
醫療單位	
旗津區衛生所 電話：07-5712820 5712857 地址：旗津三路2號1樓	
高雄市立旗津醫院 電話：07-5712891 地址：旗港路33號	
避難處所	
旗津國中 聯絡人:涂美秀 電話:571-2274#31 地址:中洲二路207號 收容人數:1000人	
旗津國小 聯絡人:周文鎮 電話:571-5133 地址:中洲三路623號 收容人數:800人	
大汕國小 聯絡人:黃惠銘 電話:571-2434#31 地址:中洲二路203號 收容人數:600人	
中洲國小 聯絡人:趙和元 電話:571-2225#737 地址:旗津三路275號 收容人數:600人	
旗津區公所 聯絡人:詹正忠/洪瑛穗 電話:571-2500#309/#310 地址:旗津三路2號 收容人數:300人	

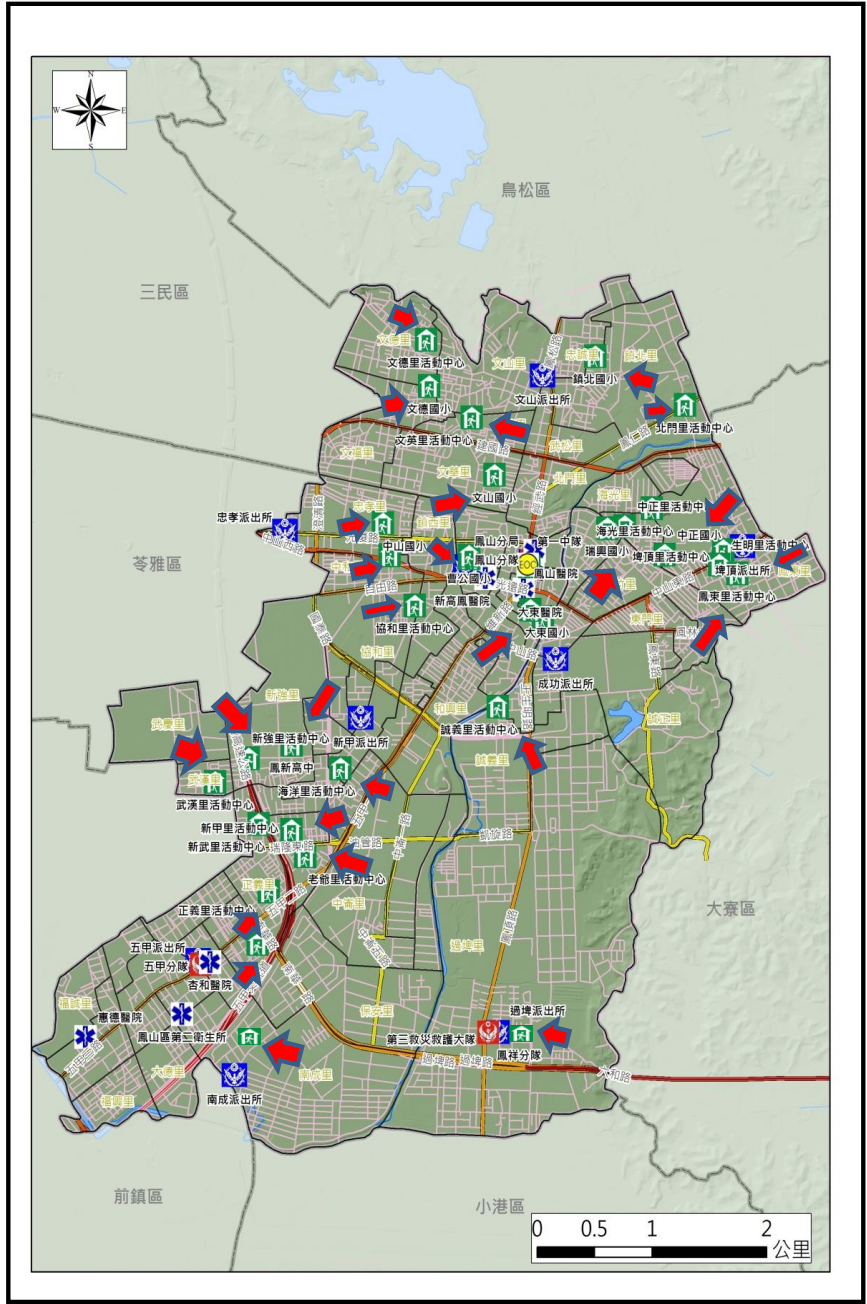


圖例	警察單位	凡那比颱風淹水點位	里界
	消防單位	莫拉克颱風淹水點位	區界
	醫療院所	避難疏散方向	一般道路
	避難處所		省道

鳳山區

高雄市鳳山區水災防災地圖

防災資訊表	
應變中心	
鳳山區公所 電話：07-742-2111 地址：鳳山區經武路30號	
警察單位	
鳳山分局 電話：07-745-6110 地址：鳳山區新興里經武路36號	
鳳崗派出所 電話：07-741-2244 地址：鳳山區縣街里曹公路23號	
過埤派出所 電話：07-792-3028 地址：鳳山區過埤里保生路68號	
埤頂派出所 電話：07-701-3272 地址：鳳山區埤頂里埤頂路67號	
文山派出所 電話：07-732-4341 地址：鳳山區文山里鳳松路127號	
忠孝派出所 電話：07-743-0754 地址：鳳山區忠孝里光復路二段188號	
新甲派出所 電話：07-763-6944 地址：鳳山區國光里新富路383號	
成功派出所 電話：07-746-2453 地址：鳳山區誠正里中山東路16號	
五甲派出所 電話：07-761-5839 地址：鳳山區富甲里五甲二路472號	
消防單位	
第三救護大隊 電話：07-792-5119 地址：鳳山區鳳頂路360號	
第二救護大隊第一中隊 電話：07-746-9595 地址：鳳山區經武路36號	
鳳祥消防分隊 電話：07-792-5119 地址：鳳山區鳳頂路360號	
五甲消防分隊 電話：07-713-0696 地址：鳳山區南正二路472號	
鳳山消防分隊 電話：07-746-9595 地址：鳳山區經武路36號	
醫療單位	
鳳山區衛生所 電話：07-743-0437 地址：鳳山區經武路34巷2號	
鳳山第二衛生所 電話：07-821-6939 地址：鳳山區林森路141號	
鳳山醫院 電話：07-741-8151 地址：鳳山區經武路42號	
大東醫院 電話：07-746-3762 地址：鳳山區光遠路171之2號	
惠德醫院 電話：07-812-6000 地址：鳳山區福祥街81號	
杏和醫院 電話：07-761-3111 地址：鳳山區五甲二路389號	
新高鳳醫院 電話：07-747-2320 地址：鳳山區光遠路260號	
避難處所	
鳳山區公所 聯絡人：秘書室 電話：742-2111 地址：精武路30號 收容人數：200人	
中正國小 聯絡人：總務主任 電話：701-2831 地址：勝利路2號 收容人數：800人	
鎮北國小 聯絡人：總務主任 電話：731-1709 地址：鳳北路170號 收容人數：800人	
文德國小 聯絡人：總務主任 電話：886-8723 地址：文衡路356號 收容人數：1000人	
鳳新高中 聯絡人：總務主任 電話：765-8288 地址：新富路257號 收容人數：1500人	

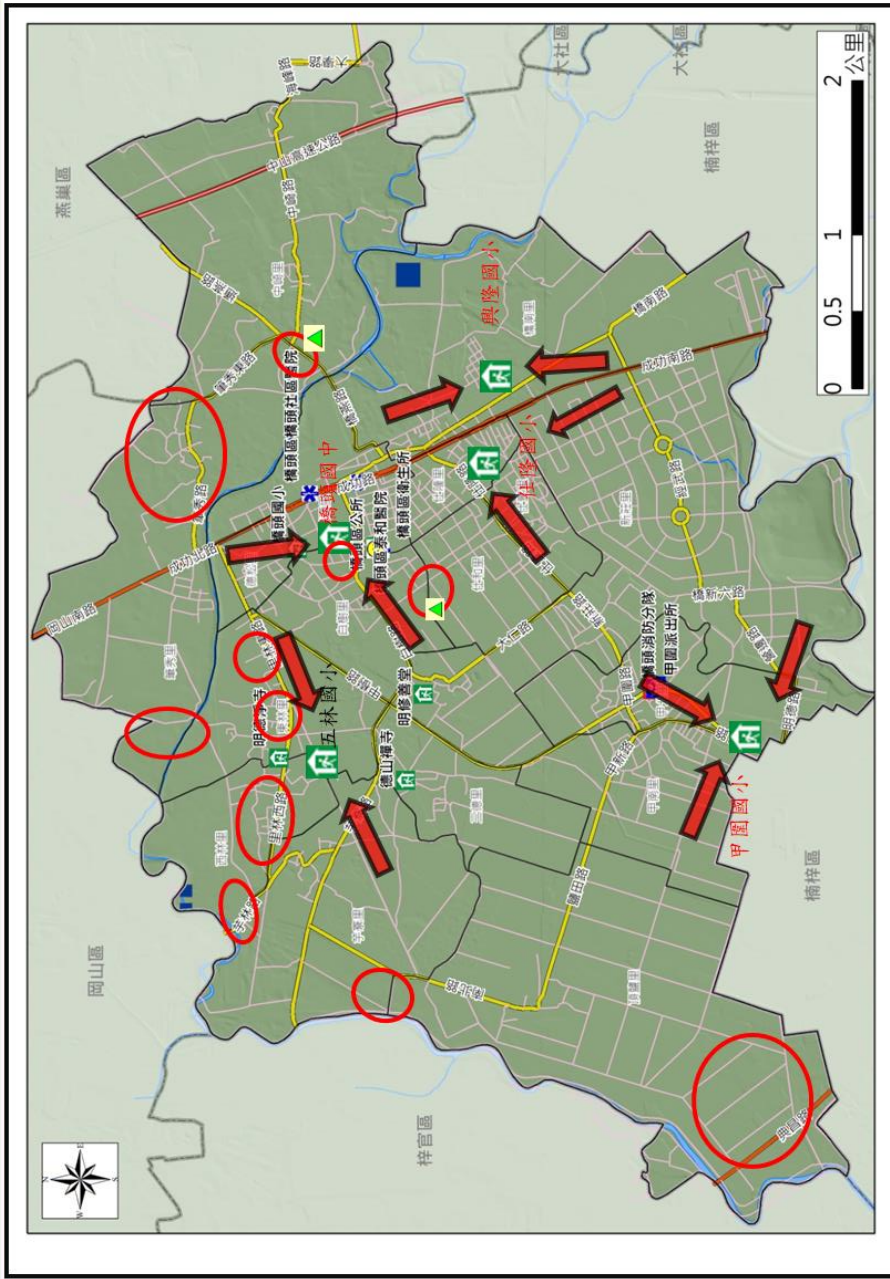


避難處所	警察單位	0719豪雨淹水點位	里界
	消防單位	0823豪雨淹水點位	區界
	醫療院所		一般道路
	避難處所	避難疏散方向	省道

橋頭區

高雄市橋頭區水災災害防災地圖

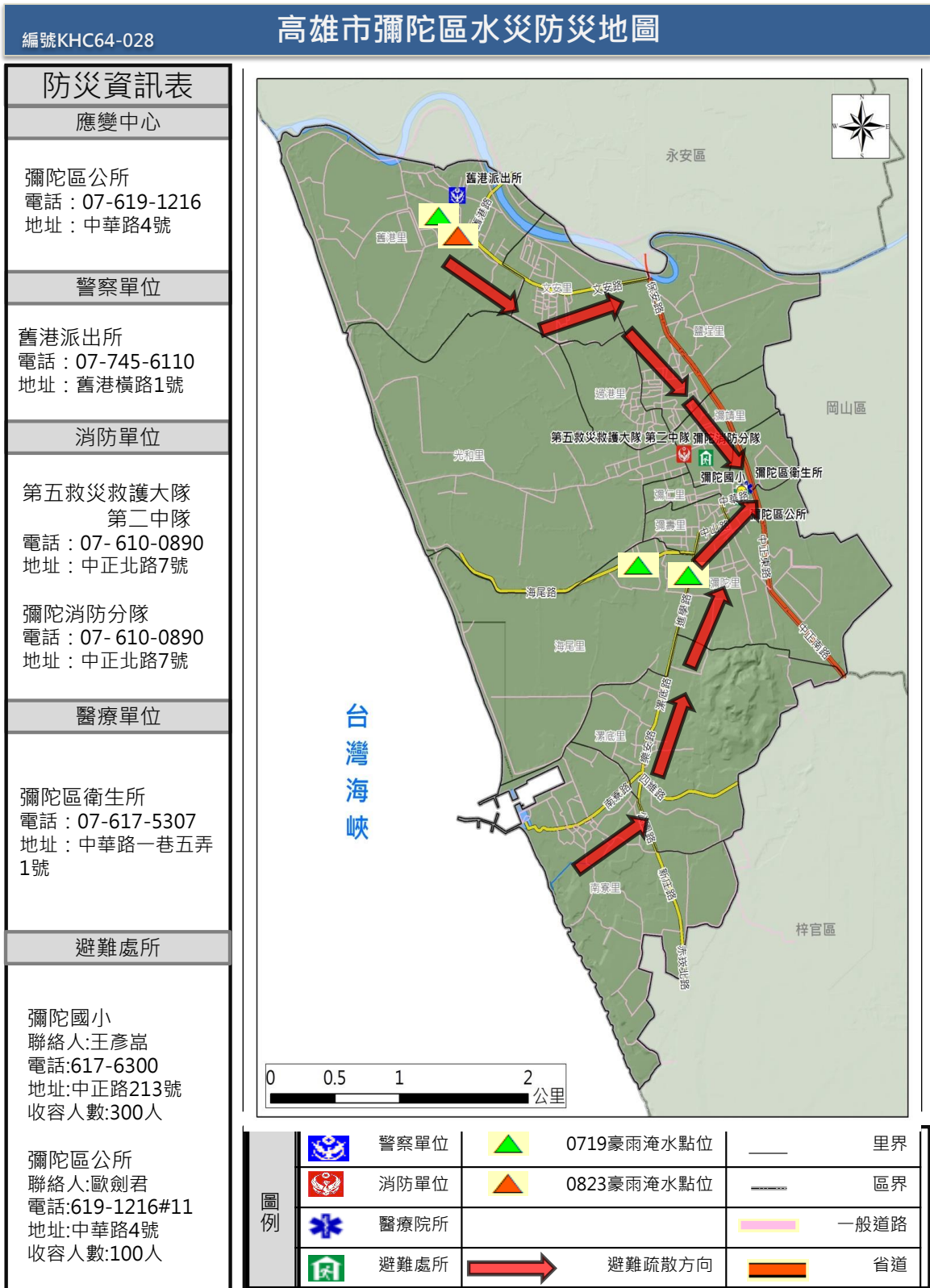
編號KHC64-020



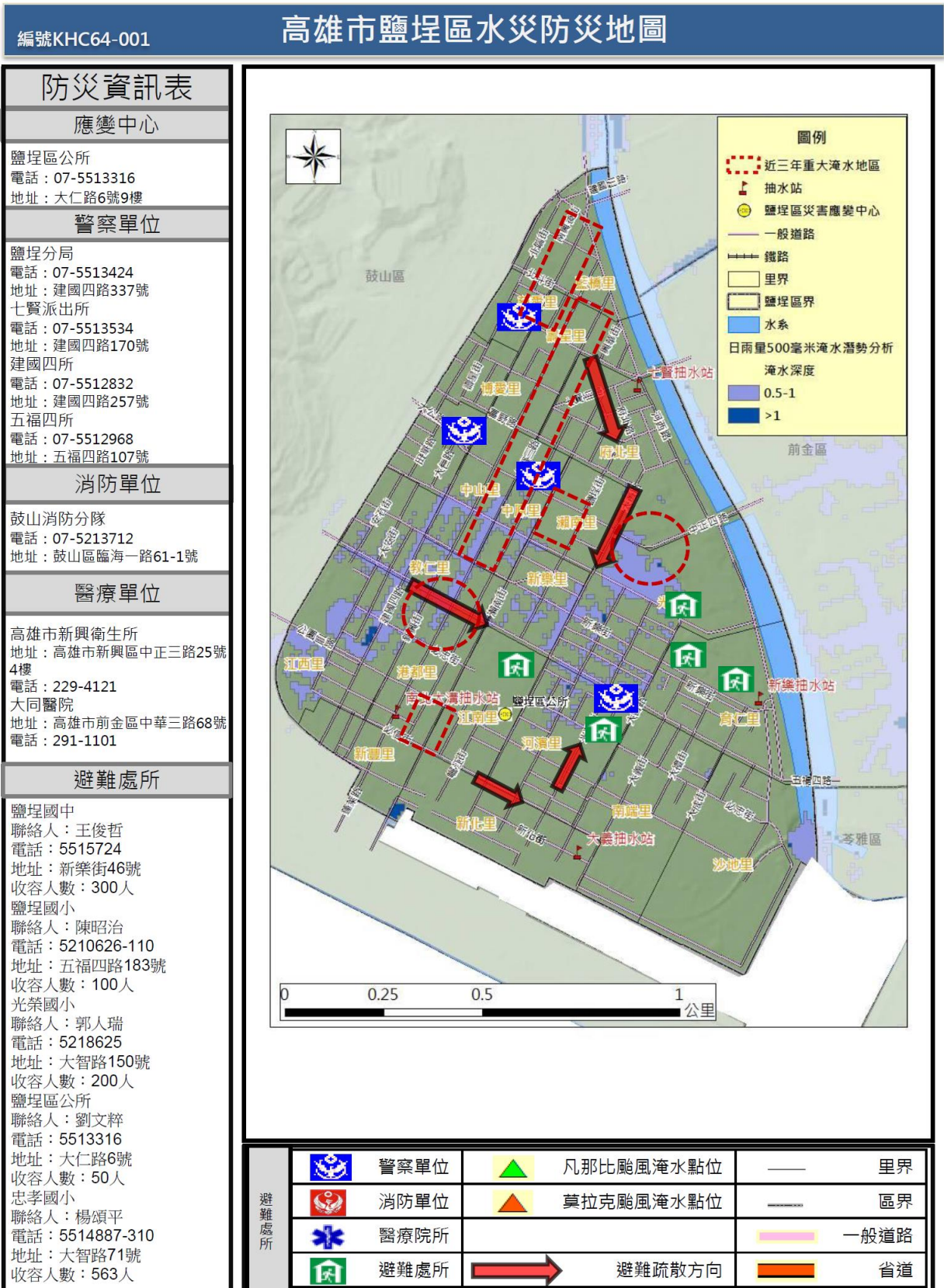
防災資訊表
應變中心
橋頭區公所 電話：07-6611-0246 地址：橋頭區隆豐路1號
警察單位
橋頭派出所 電話：07-611-3555 地址：橋頭區成功路156號
甲團派出所 電話：07-611-0384 地址：橋頭區甲樹路1170號
消防單位
橋頭消防分隊 電話：07-611-1495 地址：橋頭區甲樹路1168號
醫療單位
橋頭區衛生所 電話：07-612-0762 地址：橋頭區隆豐路5號
泰合醫院 電話：07-611-1128 地址：橋頭區成功路101號

避難處所	橋頭區公所 聯絡人：郭威麟 電話：6110246#121 地址：橋頭區隆豐路1號 收容人數：150	橋頭國小 聯絡人：林俊輝 電話：6126011#41 地址：橋頭區德勝路200號 收容人數：1105	五林國小 聯絡人：李蓮君 電話：6113549#140 地址：惠林里五林路160號 收容人數：1343	仕隆國小 聯絡人：林燕文 電話：613517#40 地址：仕隆里進校巷16號 收容人數：1343	甲團國小 聯絡人：黃德信 電話：61113647#240 地址：甲北里甲團路250號 收容人數：540	興隆國小 聯絡人：莊惠琦 電話：6113804#31 地址：橋西里興隆路19巷1號 收容人數：676	橋頭國中 聯絡人：曹俊銜 電話：6113559#32 地址：白樹里新興路70號 收容人數：1484
圖例							
警察單位	▲	▲	▲	▲	▲	▲	▲
消防單位	▲	▲	▲	▲	▲	▲	▲
醫療院所	▲	▲	▲	▲	▲	▲	▲
避難處所	▲	▲	▲	▲	▲	▲	▲
避難疏散方向	▲	▲	▲	▲	▲	▲	▲
里界	—	—	—	—	—	—	—
區界	—	—	—	—	—	—	—
一般道路	—	—	—	—	—	—	—
省道	—	—	—	—	—	—	—

彌陀區



鹽埕區



附錄 8、高雄市轄內水災避難據點位置表

鄉鎮市	避難所名稱	地址	聯絡人	聯絡電話	收容人數
三民區	三民區公所	哈爾濱街 215 號 9 樓	呂應崇		100
三民區	高雄中學	建國三路 50 號	吳麗娟總務組長		2794
三民區	三民國小	建國三路 216 號	楊志明主任		818
三民區	鼎金國小	鼎山街 375 號	林雅珮主任		1345
三民區	愛國國小	十全一路 1 號	陳清桔組長		709
三民區	十全國小	十全二路 162 號	楊阿棉主任		1509
三民區	正興國小	大豐二路 20 號	黃雅慧主任		1818
三民區	博愛國小	十全一路 202 號	劉松柏主任		982
三民區	獅湖國小	鼎金後路 495 號	吳株榕主任		1582
三民區	莊敬國小	大昌一路 200 號	邱女玲主任		2036
三民區	民族國小	平等路 197 號	張智麒總務組長		1582
三民區	光武國小	光武路 35 號	林博源主任		1564
三民區	東光國小	黃興路 206 號	鍾怡芳主任 梁業隆事務組長		2036
三民區	陽明國小	義德路 52 號	張仁志事務組長		1527
三民區	河濱國小	市中一路 339 號	李紅蓉主任		745
三民區	德智、德仁里活動中心	自由一路 52 號	李明同		200
三民區	安東、安和、達明聯合里活動中心	松江街 250 號(三民公園內)	張簡王玉珠		100
三民區	安宜里活動中心	自立一路 535 號	周黃俊宇		300
三民區	德北、十全、十美聯合里活動中心	德北街 170 號	李仁祥		200
三民區	中都地區聯合里活動中心	同盟三路 442 號	林財旺		500
三民區	千歲、千北、立德、鳳南聯合里活動中	三民街 222 號	林平長		200

鄉鎮市	避難所名稱	地址	聯絡人	聯絡電話	收容人數
	心				
三民區	三塊厝聯合里活動中心	三民街 39-1 號	陳國欽		500
三民區	寶安里活動中心	覺民路 585 號	黃柏澤		50
三民區	寶珠溝里活動中心	壽昌路 2 號	林昆明		500
三民區	本和里活動中心	大和街 190 號	陳文旗		300
三民區	灣愛里活動中心	大昌一路 270 巷 2 號	李永貴		200
三民區	鼎中、鼎力、鼎西、鼎金、鼎強、鼎盛聯合里活動中心	鼎力路 125-1 號地下一樓	沈巽榮		400
三民區	三民高級中學	金鼎路 81 號	秦桂英主任		886
三民區	高雄高級工業職業學校	建工路 419 號	馬建能主任		1309
三民區	三民國民中學	十全一路 200 號	陳志嘉主任		964
三民區	正興國民中學	覺民路 850 號	陳美玲主任		1455
三民區	民族國民中學	覺民路 363 號	廖光祥主任		1673
三民區	陽明國民中學	義華路 166 號	吳昌和主任		2130
三民區	鼎金國民中學	鼎山街 445 號	吳南志主任		1273
大社區	大社老人文康中心	大社區金龍路 65 號	巫光寅		200
大社區	大社國中體育場	大社區翠屏路 100 號	張義昌		500
大社區	大社區中山堂	大社區自強街 3 號	陳淑玉		150
大社區	保安里活動中心	大社區大社路 87-3 號	林益勝		80
大社區	中里社區活動中心	大社區文明路 10 巷 3 號	王佐楷		70
大寮區	大寮幼兒園	鳳林三路 492 號	許晏榕		150
大寮區	大寮區永芳國民小學	進學路 151 號	陳榴明		600
大寮區	大寮區公所 3 樓禮堂	鳳林三路 19 巷 44 號	林秀米		60
大寮區	大寮國民中學	正氣路 79 號	鄒積貴		150
大寮區	潮寮國民中學	大寮區潮寮路 51-9 號	江振瑞		60

鄉鎮市	避難所名稱	地址	聯絡人	聯絡電話	收容人數
大寮區	大寮區中庄國民小學	大寮區民揚路 28 號	嚴高一		600
大寮區	大寮區後庄國民小學	大寮區鳳林一路 300 巷 80 號	周鳳英		360
大寮區	大寮區忠義國民小學	忠義路 1 號	越梁德安		200
大寮區	大寮區溪寮國民小學	溪寮路 69 號	洪國祥		400
大寮區	大寮區翁園國民小學	翁園路 79 號	陳白娟		50
大寮區	大寮區大寮國民小學	大寮路 740 號	陳奇皇		420
大寮區	大寮區山頂國民小學	山頂路 211 號	許天送		200
大寮區	大寮區潮寮國民小學	潮寮路 61 號	吳郁婷		100
大寮區	大寮區昭明國民小學	鳳林一路 300 巷 80 號	羅婉婷		350
大寮區	輔英科技大學	進學路 151 號	值班警衛 (警衛室) 值班教官 (校安中心)		600
大寮區	中山學校財團法人 中山高級工商職業 學校	正氣路 79 號	宋大成教官		600
大寮區	高英高級工商職業 學校	鳳林三路 19 巷 44 號	孫士育		600
大樹區	大樹區綜合體育館	大樹區九曲里九大路 639 號	張簡宥榛		200
大樹區	大樹區公所三樓禮 堂	大樹區龍目路 158 號	張簡宥榛		100
小港區	小港區二苓國民小學	立群路 6 號	徐庭皓		1000
小港區	小港區港和國民小學	平和南路 300 號	顏志昌		250
小港區	小港區華山國民小學	華仁街 1 號	林湘萍		901

鄉鎮市	避難所名稱	地址	聯絡人	聯絡電話	收容人數
	學				
小港區	小港區明義國民小學	明義街 77 號	張本文		200
小港區	國立高雄餐旅大學 附屬餐旅高級中等 學校	松和路 40 號	林建志		200
小港區	小港國民中學	平和南路 185 號	邱元甫		720
小港區	小港高級中學	學府路 117 號	朱君梅		100
小港區	中山國民中學	漢民路 352 號	鐘信雄		700
小港區	小港區青山國民小學	飛機路 153 號	陳宜亨		300
小港區	明義國民中學	明義街 2 號	曹方祈		1000
小港區	小港區桂林國民小學	桂陽路 390 號	劉通國		1255
小港區	鳳林國民中學	龍鳳路 559 號	田續鴻		50
小港區	小港區鳳林國民小學	鳳林路 207 號	方文慧		300
小港區	小港區鳳陽國民小學	鳳陽街 2 號	洪順男		600
小港區	小港區鳳鳴國民小學	鳳鳴路 191 號	李秀美		200
小港區	小港區小港國民小學	平和路 1 號	李宗仁		300
小港區	小港區漢民國民小學	漢民路 500 號	蘇聖富		200
仁武區	大灣國中	仁武區大灣里仁雄路 99 號	吳啟豪		500
仁武區	八卦國小	仁武區永仁街 555 號	黃偉揚		1254
仁武區	灣內國小	仁武區灣內里仁心路 31 號	黃淑芬		330
仁武區	登發國小	仁武區仁和里仁忠路 191 號	陳澤溶		1815
仁武區	仁武國小	仁武區仁武里中正路 94 號	邱柏澤		1782

鄉鎮市	避難所名稱	地址	聯絡人	聯絡電話	收容人數
仁武區	烏林國小	仁武區烏林里林森巷23號	林秋環		429
仁武區	仁慈活動中心	仁武區仁慈路75號	洪月琴		150
仁武區	竹後國小	仁武區竹後里竹楠路250號	邱文美		429
仁武區	仁武區綜合活動中心	仁武區仁武里中正路94號	邱柏澤		500
仁武區	仁武里活動中心	仁武區仁武里仁祥街199號	劉俊彥		500
仁武區	高楠活動中心	仁武區高楠四街58號	李志能		200
仁武區	中華里活動中心	仁武區中華里華園街25號	陳芊至		120
內門區	金竹國小	金竹里吉民28號	總務主任		20
內門區	金竹社區活動中心	金竹里吉民53號	林熾杉		120
內門區	溝坪國小	溝坪里廣福47號	總務主任		200
內門區	溝坪地區避難收容所	永興里坑口35號	王培沂		120
內門區	永富社區活動中心	永富里萊坑8號	蒙勝南		120
六龜區	寶來社區活動中心	寶來里中正路89號	寶來里里長 沈振揚		100
六龜區	寶來國民小學	中正路89號	曾主任		257
六龜區	寶來國民中學	中正路137號	湯主任		244
六龜區	荖濃社區活動中心	荖濃里南橫路97號	荖濃里里長 江雅惠		100
六龜區	新發社區活動中心	新發里和平路115之1號	新發里里長 劉俊麟		100
六龜區	新發國民小學	新發里和平路130號	陳主任		354
六龜區	興龍社區活動中心	興龍里土壠74號	興龍里里長 張榮華		50
六龜區	六龜綜合社會福利服務中心	義寶里光復路102號	興龍里里長 張榮華		120
六龜區	中興社區活動中心	中興里中庄194號	中興里里長 王茗洋		100

鄉鎮市	避難所名稱	地址	聯絡人	聯絡電話	收容人數
六龜區	龍興國民小學	中興里中庄 193 號	吳主任		60
六龜區	大津社區活動中心	大津里大津 49 號	大津里里長 李淑華		150
六龜區	六龜社區活動中心	六龜里華北街 60 之 1 號	六龜里里長 邱國輝		100
六龜區	六龜高級中學	義寶里光復路 212 號	吳主任		1625
六龜區	六龜綜合社會福利服務中心	義寶里光復路 102 號	義寶里里長 鍾啟鴻		120
六龜區	六龜綜合社會福利服務中心	義寶里光復路 102 號	文武里里長 林江東		120
六龜區	新興社區活動中心	新興里新威 299 號	新興里里長 邱瑞明		100
六龜區	新威社區活動中心	新威里新威 128 號	新威里里長 邱國治		50
六龜區	新威國民小學	新威里新威 212 號	蘇主任		254
六龜區	新寮社區活動中心	新寮里三民路 14 號	新寮里里長 朱玉雲		100
六龜區	寶光建德社會福利慈善事業基金會	新寮里三民路 81 號	林再錦主委		1000
六龜區	一貫道神威天臺山天臺聖宮	新寮里三民路 81 號	林再錦主委		1000
左營區	新莊高中	左營區福山里文慈路 99 號	校方防災業務承辦人員		3305
左營區	海青工商	左營區自助里左營大路 1 號	校方防災業務承辦人員		100
左營區	大義國中	左營區埤東里翠華路 687 號	校方防災業務承辦人員		50
左營區	新光國小	左營區新光里華夏路 800 號	校方防災業務承辦人員		200
左營區	新莊國小	左營區新中里自由三路 1 號	校方防災業務承辦人員		1582
左營區	勝利國小	左營區新下里南屏路 1 號	校方防災業務承辦人員		500
左營區	新民國小	左營區菜公里自由三路 478 號	校方防災業務承辦人員		921

鄉鎮市	避難所名稱	地址	聯絡人	聯絡電話	收容人數
左營區	左營區公所	左營區左營大路 479 號	公所防災業務承辦人員		20
左營區	左營高中	左營區進學里海功路 55 號	校方防災業務承辦人員		200
左營區	莒光國小	楠梓區秀昌里後昌路 842 號	校方防災業務承辦人員		20
左營區	明德國小	左營區明建里海富路 2 號	校方防災業務承辦人員		491
左營區	舊城國小	左營區聖西里蓮潭路 47 號	校方防災業務承辦人員		582
左營區	龍華國中	左營區新上里自由二路 2 號	校方防災業務承辦人員		1600
左營區	立德國中	左營區明建里實踐路 101 號	校方防災業務承辦人員		100
左營區	三民家商	左營區新下里裕誠路 1102 號	校方防災業務承辦人員		1018
左營區	左營國小	左營區進學里實踐路 42 號	校方防災業務承辦人員		745
左營區	福山國小	福山里重愛路 99 號	校方防災業務承辦人員		1273
左營區	左營國中	左營區新光里曾子路 281 號	校方防災業務承辦人員		836
永安區	永安區永安國民中學	永安區保興一路 3 號	陳逸賢		578
永安區	永安區中正堂	永安區永安路 43 號	蘇慧娟		250
永安區	永安區新港國民小學	永安區新興路 25 號	陳振堯		208
永安區	永安區維新國民小學	永安區維新里維新路光明 9 巷 69 之 10 號	丁裕哲		586
永安區	永安區鹽田社區活動中心	永安區新興路 99 號	陳賢民		159
田寮區	田寮區公所	田寮區南安里崗安路 71 號	陳國珍		100
田寮區	崇德國小	田寮區崇德里崇德路 101 號	王理彥		120

鄉鎮市	避難所名稱	地址	聯絡人	聯絡電話	收容人數
田寮區	新興國小	田寮區新興里大新路 2 號	郭淑娟		50
甲仙區	元宋太祖宮	寶隆里嶺頂巷 65 號	蔡良文		50
甲仙區	靈隱寺(備用)	甲仙區 寶隆里 光華路 1 號	王老得		200
甲仙區	龍鳳寺	東安里 油礦巷 3 號	康苗杰		500
甲仙區	甲仙國中(備用)	東安里文化南路 6 號	鍾文杰		270
甲仙區	大田老人活動中心(備用)	大田里新興路 49-1 號	張琪		100
甲仙區	寶隆國小(備用)	寶隆里光華路 20 號	林逸誠		150
甲仙區	關山社區活動中心	關山里中興路 17 號	柯文賢		80
甲仙區	和安社區活動中心(備用)	和安里中山路 56 號	楊盛恩		80
甲仙區	小林社區活動中心(備用)	小林里西拉雅路 2 巷 1 號	劉秋田		100
甲仙區	小林國小(備用)	小林里五里路 24-2 號	吳威志		370
甲仙區	甲仙國小(備用)	西安里文路 45 號	陳姚如		521
杉林區	白水泉社區 活動中心	木梓里茄苳巷 26 號	侯武戴		50
杉林區	上平社區 活動中心	上平里山仙路 152 巷 14 號	張達榮		20
杉林區	新和社區 活動中心	新庄里司馬路 384 巷 5 號	許清山		30
杉林區	月美社區 活動中心	月美里桐竹路 241 號	林運泉		20
杉林區	月眉社區 活動中心	月眉里清水路朝雲巷 10 號	邱志明		20
杉林區	杉林社區 活動中心	杉林里合森巷 109 號	陳國忠		30
杉林區	日光小林活動中心	大愛里日光二街 25 號	姚水福		200
岡山區	岡山區老人活動中心	岡山區壽天路 66 號	林登瑞		150
岡山區	公園西路 14 號公所廳舍	岡山區公園西路 14 號	林登瑞		150
岡山區	岡山區壽天國民小	岡山區公園東路 55 號	陳雅玲		150

鄉鎮市	避難所名稱	地址	聯絡人	聯絡電話	收容人數
	學				
岡山區	岡山區岡山國民小學	岡山區柳橋東路 36 號	李維光		200
岡山區	岡山區前峰國民小學	岡山區育英路 35 號	周榕真		200
岡山區	岡山區竹圍國民小學	岡山區大仁北路 1 號	汪正中		200
岡山區	岡山國民中學	岡山區岡燕路 238 號	楊麗純		500
岡山區	前峰國民中學	岡山區樹人路 1 號	洪玉桂		30
岡山區	岡山區兆湘國民小學	岡山區介壽路 60 號	林育嬋		611
岡山區	岡山區和平國民小學	岡山區和平路 1 號	許佑民		567
岡山區	岡山區後紅國民小學	岡山區岡燕路 2 巷 88 號	余坤釗		2172
岡山區	岡山區嘉興國民小學	岡山區嘉興路 322 號	劉世華		1796
岡山區	嘉興國民中學	岡山區信中街 486 號	林宗毅		619
林園區	林園區行政中心	林園區王公路 1 號	高瓊茹		200
林園區	立體停車場	林園區林園南路 77 號	交通局		100
林園區	海軍陸戰隊陸戰九旅	林園郵政 90212 號信箱	張克維		500
林園區	林園國小(備用)	林園區忠孝西路 20 號	張簡元崇		150
林園區	林園中學(備用)	林園區王公里林園北路 481 號	黃慧琳		200
林園區	中芸國小(備用)	中芸路 1 號	楊以恩		500
林園區	王公國小(備用)	王公二路 100 號	蔡玉董		300
林園區	汕尾國小(備用)	北汕路 58 巷 2 號	陳谷庭		50
林園區	港埔國小(備用)	校前路 1 號	陳宗佐		50
林園區	中芸國中(備用)	中芸路 3-100 號	何俊儀		50
林園區	金潭國小(備用)	金潭路 40 號	蘇劍煌		50
阿蓮區	阿蓮區公所 3 樓會	阿蓮區民生路 94 號	社會課長侯乃榕/承辦		80

鄉鎮市	避難所名稱	地址	聯絡人	聯絡電話	收容人數
	議室		人李坤林		
阿蓮區	阿蓮國民中學	阿蓮區阿蓮里民生路 178 號	孫慶彰		500
阿蓮區	阿蓮區中路國民小學	阿蓮區中路里中路 272 號	王靖雅		400
阿蓮區	阿蓮區復安國民小學	阿蓮區復安里 167 號	王東波		20
阿蓮區	阿蓮區阿蓮國民小學	民族路 163 號	吳嘉燕		500
前金區	前金區公所 5 樓大禮堂	前金區自強二路 169 號 5 樓	王玉雯		25
前金區	高雄女中	前金區五福三路 122 號	林香吟		1145
前金區	前金國中	前金區 六合二路 278 號	蔡月梅		1218
前金區	建國國小	前金區 自立二路 111 號	朱柏州		516
前金區	前金國小	前金區大同二路 61 號	陳瓊如		1564
前鎮區	獅甲國中	建隆里中山三路 43 號	陳正憲校長		618
前鎮區	興仁國中	興仁里德昌路 345 號	王文正校長		1,200
前鎮區	瑞豐國小	瑞華里瑞隆路 100 號	曾振興校長		1,781
前鎮區	前鎮國中	明道里新衙路 17 號	柯盛洋校長		1,200
前鎮區	光華國中	竹東里和平二路 170 號	郭虹珠校長		600
前鎮區	光華國小	竹中里廣西路 57 號	李淑惠校長		300
前鎮區	樂群國小	竹內里育樂路 61 號	許瓊文校長		300
前鎮區	中正高工	竹西里光華二路 80 號	高瑞賢校長		1,000
前鎮區	竹西里活動中心	竹西里廣東三街 73 號 3 樓	林金良里長		100

鄉鎮市	避難所名稱	地址	聯絡人	聯絡電話	收容人數
前鎮區	明正國小	明正里明道路 2 號	張俊民校長		345
前鎮區	瑞祥國小	瑞祥里班超路 20 號	呂炎玲		1,636
前鎮區	佛公國小	草衙里后平路 135 號	林國隆校長		655
前鎮區	鎮昌國小	鎮海里樹人路 261 號	李堂立校長		1,200
前鎮區	瑞豐國中	瑞文里瑞興街 99 號	金尚屏校長		200
前鎮區	前鎮高中	平等里鎮中路 132 號	夏日新校長		2,236
前鎮區	前鎮國小	興化里新生路 200 號	甄炳炫校長		473
前鎮區	愛群國小	忠孝里二聖二路 194 號	劉文溪校長		1000
前鎮區	民權國小	民權里沱江街 200 號	周譽峰校長		1,568
前鎮區	復興國小	西山里民權二路 331 號	蔡進元校長		800
前鎮區	瑞祥高中	瑞南里班超路 63 號	莊訓當校長		1,000
美濃區	中圳社區活動中心	福美路 73 巷 8 號	理事長黃淨枝		80
美濃區	美濃區公所	合和里美中路 260 號	社會課課長郭淑娟		120
美濃區	美濃國中體育館	合和里中正路一段 191 號	總務主任劉文裕		500
美濃區	中壇國小	忠孝路一段 19 號	事務組長童遠昇		80
美濃區	老人活動中心	中正路二段 351 號	社會課課長郭淑娟		60
苓雅區	政府社會局小星星家園	四維三路 2 號 9 樓	社會局婦女及保護服務科業務承辦人		3
苓雅區	苓雅區福東國民小	福德三路 96 號	楊祐綸、陳		1087

鄉鎮市	避難所名稱	地址	聯絡人	聯絡電話	收容人數
	學		柏村		
苓雅區	苓洲國民小學	四維四路 61 號	高子安		855
苓雅區	苓雅區成功國民小學	華新街 59 號	羅永和		920
苓雅區	英明國民中學	英明路 147 號	陳尚宏、吳珈儀		1382
苓雅區	苓雅區五權國民小學	三多二路 100 號	古振宏、莊筆萌		582
苓雅區	中正高級中學	中正一路 8 號	林明賢、黎俊傑		3294
苓雅區	苓雅區中正國民小學	輔仁路 100 號	吳軒銘、陳佳鈺、鄭曉敏		1855
苓雅區	苓雅區四維國民小學	青年一路 103 號	房柏成		2236
苓雅區	苓雅區凱旋國民小學	憲政路 235 號	吳宜靜		1273
苓雅區	苓雅區福康國民小學	漢陽街 17 號	黃顯章、柯維倫		1764
苓雅區	苓雅國民中學	四維三路 176 號	林淑蘭		945
苓雅區	苓雅區公所(11 樓大禮堂)	民權一路 85 號 11 樓	魏絨誼		100
茄萣區	茄萣區公所大禮堂	茄萣區濱海路四段 27 號	李燕華		120
茄萣區	茄萣老人活動中心	茄萣區忠孝街 29 號	李燕華		120
茄萣區	茄萣國中	茄萣區濱海路四段 29 號	胡嘉軒		965
茄萣區	成功國小	茄萣區成功路 1 號	洪偉哲		737
茄萣區	砂崙國小	茄萣區文化路 81 號	薛鴻輝		589
茄萣區	茄萣國小	茄萣區茄萣路二段 307 號	陳冠助		1144
茂林區	茂林基督長老教會	茂林巷 90-1 號	李武雄		50
茂林區	茂林區茂林國民小學	茂林巷 8-3 號	李武雄		180

鄉鎮市	避難所名稱	地址	聯絡人	聯絡電話	收容人數
茂林區	鳳山區農會茂林辦事處	茂林巷 16 號	李武雄		220
茂林區	萬山避難屋	茂林區萬山段 316 地號	鄭善雄		120
茂林區	多納里社區活動中心	多納巷 2 號	羅耀明		150
茂林區	茂林區多納國民小學	多納巷 1 號	羅耀明		200
梓官區	梓官區公所	梓官路 258 號	楊玥珍/許秀桃		60
梓官區	梓官國中	中學路 71 號	黃景隆		400
梓官區	梓和社區活動中心	大宅街 38 號	宋信宏		80
梓官區	梓平社區活動中心	梓官路城隍巷 123-1 號	陳美雲		100
梓官區	智信蚵社區聯活動中心	廣澤路 3 號	曾達春		150
梓官區	赤崁老人活動中心	中正路 519 號	陳怡安		160
梓官區	蚵寮國中	中正二街 60 號	郭惠光		400
梓官區	蚵寮國小	光明路 177 號	陳冠宏		300
梓官區	梓官國小	進學路 614 號	曾莉莉		300
鳥松區	鳥松區公所 3 樓大禮堂	鳥松區鳥松里中正路 98 號	林洪基課員		50
鳥松區	鳥松區大華國民小學	鳥松區大華里大華路 200 號	陳貴慈主任		545
鳥松區	老人文康活動中心	鳥松區仁美里仁德路 11 號	王綉蔚課員		150
鳥松區	鳥松區鳥松國民小學(備用)	鳥松區鳥松里文前路 32 號	古展榕組長		454
鳥松區	文山高級中學(備用)	鳥松區鳥松里大埤路 31 號	總務主任聶松齡		925
鳥松區	鳥松區仁美國民小學(備用)	鳥松區華美里學堂路 2 號	盧立德組長		520
鳥松區	鳥松國民中學(備用)	鳥松區鳥松里松埔北巷 5 之 1 號	林睦期組長		380
湖內區	中正堂	中正路二段 79 號	洪鈺瑛		200

鄉鎮市	避難所名稱	地址	聯絡人	聯絡電話	收容人數
湖內區	湖內國民中學	中山路二段 63 號	史榮美		600
湖內區	湖內區大湖國民小學	民權路 2 號	胡儷瓊		700
湖內區	湖東社區 活動中心	民生街 252 號	許順加		100
湖內區	湖內區明宗國民小學	保生路 103 號	陳信捷		600
湖內區	湖內區海埔國民小學	忠孝街 256 號	陳定國		600
湖內區	湖內區三侯國民小學	中正路二段 544 號	張國輝		200
新興區	新興高級中學	五福二路 218 號	總務主任		1091
新興區	高級商業職業學校	五福二路 3 號	總務主任		1091
新興區	大同國小	大同一路 231 號	事務組長		617
新興區	七賢國小	七賢一路 393 號	總務主任		1091
新興區	信義國小	中正三路 32 號	總務主任		1090
新興區	新興國小	民生一路 321 號	總務主任		1182
新興區	新興區行政中心 10 樓大禮堂	新興區中正三路 34 號	黃玉芬		30
楠梓區	楠梓區行政中心 7 樓大禮堂	楠梓區楠梓新路 264 號 7 樓	吳淑惠		100
楠梓區	楠梓區宏昌等六里聯合活動中心	楠梓區後昌路 960 巷 19 號	吳淑惠		60
楠梓區	楠梓區翠屏里活動中心	楠梓區德惠路 55 號	吳淑惠		280
楠梓區	楠梓區仁昌里活動中心	楠梓區壽豐路 461 號	吳淑惠		155
楠梓區	中山高級中學	楠梓區藍昌路 416 號	王雪娥		2541
楠梓區	楠梓高級中學	楠梓區清豐路 19 號	郝靜宜		1528
楠梓區	國昌國民中學	楠梓區德民路 1010 號	王東進		800
楠梓區	翠屏國民中小學	楠梓區翠屏路 135 號	黃景良		1545
楠梓區	楠梓區楠梓國民中學	楠梓區楠梓路 336 號	高宏上		1091

鄉鎮市	避難所名稱	地址	聯絡人	聯絡電話	收容人數
楠梓區	楠梓區後勁國民中學	楠梓區加昌路 180 號	麥賢章		673
楠梓區	楠梓區右昌國民中學	楠梓區盛昌街 161 號	黃永璋		927
楠梓區	楠梓區楠梓國民小學	楠梓區楠梓路 262 號	劉昆靈		1164
楠梓區	楠梓區右昌國民小學	楠梓區加昌路 910 號	陳瑞鴻		1291
楠梓區	楠梓區援中國民小學	楠梓區大學 26 街 1150 號	唐忠義		345
楠梓區	楠梓區楠陽國民小學	楠梓區楠陽路 100 號	韋淑美		1164
楠梓區	楠梓區莒光國民小學	楠梓區後昌路 842 號	蔡惠淑		1273
楠梓區	楠梓區後勁國民小學	楠梓區加昌路 216 號	王振書		873
楠梓區	楠梓區油廠國民小學	楠梓區左楠路 4 號	陳鼎華		636
楠梓區	楠梓區加昌國民小學	楠梓區樂群路 220 號	洪裕欽		1267
楠梓區	國軍退除役官兵輔導委員會高雄榮譽國民之家	楠梓區加昌路 631 號	王繼開		17
路竹區	路竹老人活動中心	文南里國昌路 117 號	課長陳木村 /承辦蔡素宴		94
路竹區	樹人醫護管理專科學校(多功能活動中心)	甲南里環球路 452 號	黃新德技佐		300
路竹區	一甲國民中學學生活動中心	甲南里一甲路 111 號	吳益源組長		200
路竹區	路竹區三埤國民小學	三爺里民權路 7 號	余俊億主任		122
路竹區	路竹區竹滬國民小學	竹滬里成功路 2 號	許錦祥組長		340
路竹區	路竹高級中學	文南里中華路 292 號	黃偉明組長		578

鄉鎮市	避難所名稱	地址	聯絡人	聯絡電話	收容人數
路竹區	路竹區大社國民小學	社西里大社路 243 號	郭琮閔組長		620
路竹區	路竹區北嶺國民小學	北嶺里民治路 85 號	李詩萍主任		123
路竹區	路竹區路竹國民小學	竹南里中山路 712 巷 16 號	許智翔組長		1041
路竹區	路竹區蔡文國民小學	文北里國昌路 548 號	王淑玲組長		682
鼓山區	鼓山高中	明德路 2 號	總務主任		1222
鼓山區	九如國小	九如四路 763 號	總務主任		836
鼓山區	中山國小	美術東二路 252 號	總務主任		1050
鼓山區	內惟國小	內惟路 73 號	總務主任		1091
鼓山區	鼓山國小	臨海二路 50 號	總務主任		745
鼓山區	鼓岩國小	河邊街 155 號	總務主任		364
鼓山區	壽山國小	鼓山二路 37 巷 24 號	總務主任		345
鼓山區	龍華國小	大順一路 858 號	總務主任		1400
鼓山區	七賢國中	美術東三路 110 號	總務主任		1036
鼓山區	明華國中	明誠三路 582 號	總務主任		927
鼓山區	壽山國中	鼓山二路 37 巷 108 號	總務主任		745
鼓山區	鼓山行政中心	鼓山二路 166 號 2 樓	林儀貞		20
旗山區	旗山區公所	延平一路 499 號	社會課長林靜芳		120
旗山區	旗山國民中學	中學路 42 號	總務主任吳志詳		800
旗山區	大洲國民中學	旗山區新光里新南巷 5 號	總務主任何建輝		300
旗山區	圓富國民中學	旗山區圓富里旗甲路二段 609 號	總務主任邱淑卿		400
旗山區	鼓山國民小學	旗山區永和里延平一路 111 號	總務主任曾雅芬		700
旗山區	圓潭國民小學	旗山區中正里旗甲路三段 179 號	總務主任郭佳玉		150

鄉鎮市	避難所名稱	地址	聯絡人	聯絡電話	收容人數
旗山區	旗尾國民小學	旗山區東平里延平二路 19 號	總務主任張字榮		400
旗山區	旗山國民小學	旗山區湄洲里華中街 44 號	總務主任陳美莉		400
旗山區	溪洲國民小學	旗山區大山里旗南二路 126 號	總務主任葉國平		700
旗山區	嶺口國民小學	旗山區南勝里龍文巷 30 號	總務主任侯一欣		300
旗津區	旗津國中(活動中心)	旗津區中洲二路 207 號	涂秀美		1000
旗津區	旗津國小(5 樓活動中心)	旗津區中洲三路 623 號	周文鎮		800
旗津區	大汕國小(教室分間)	旗津區中洲二路 203 號	黃惠銘		600
旗津區	中洲國小(地下室大禮堂)	旗津區旗津三路 275 號	劉子源		600
旗津區	旗津區公所 5 樓大禮堂	旗津區旗津三路 2 號	詹正忠 / 洪瑛穗		300
鳳山區	鳳山區公所 6 樓大禮堂	鳳山區經武路 30 號	社會課吳聖文		200
鳳山區	基督教鳳山長老教會	鳳山區中正路 172 號	林靜花		150
鳳山區	龍成宮	鳳山區五甲二路 730 巷 6 號	鄭振成		100
鳳山區	鳳西國小	鳳山區光華東路 100 號	總務處周采芄		1711
鳳山區	鳳山國小	鳳山區中山路 231 號	總務處李一峰		873
鳳山區	文德國小	鳳山區文衡路 356 號	總務處王寅榕		300
鳳山區	鳳山國中	鳳山區中山東路 227 號	總務處錢志強		2327
鳳山區	青年國中	鳳山區青年路二段 89 號	總務處黃紘育		376
鳳山區	瑞興國小	鳳山區博愛路 271 號	總務處謝明益		1309

鄉鎮市	避難所名稱	地址	聯絡人	聯絡電話	收容人數
鳳山區	福誠高中	五甲三路 176 號	總務處沈慶峰		1139
鳳山區	鳳甲國中	鳳山區輜汽路 300 號	總務處丁文琪		1917
鳳山區	文華國小	鳳山區文化路 52 號	總務處廖永宏		3170
鳳山區	五甲國中	鳳山區龍成路 111 號	總務處崔偉凡		1178
鳳山區	鳳翔國小	鳳山區鳳育路 63 號	總務處林裕斌		3106
鳳山區	新甲國小	鳳山區新富路 255 號	總務處劉啟新		2199
鳳山區	鳳山高中	鳳山區光復路二段 130 號	總務處呂永裕		200
鳳山區	過埤國小	鳳山區過埤路 176 號	總務處李緻明		393
鳳山區	中正國小	鳳山區勝利路 2 號	總務處李蕙伶		800
鳳山區	南成國小	鳳山區南和街 101 號	總務處陳亮仔		1484
鳳山區	福誠國小	鳳山區忠誠路 145 號	總務處黃志弘		1267
鳳山區	中崙國中	鳳山區中崙二路 487 號	總務處陳俊呈		469
鳳山區	正義國小	鳳山區南昌街 55 號	總務處陳其煌		1025
鳳山區	忠孝國中	鳳山區國泰路 2 段 81 號	總務處林彥妙		1800
鳳山區	中山國小	鳳山區光復路一段 120 巷 8 號	總務處王寅榕		1759
鳳山區	鳳翔國中	鳳山區保義街 100 號	總務處陳榮輝		400
鳳山區	大東國小	鳳山區大東一路 1 號	總務處賴麗華		367
鳳山區	鎮北國小	鳳山區鳳北路 170 號	總務處王玟璵		1767

鄉鎮市	避難所名稱	地址	聯絡人	聯絡電話	收容人數
鳳山區	中崙國小	鳳山區中崙四路 25 號	總務處陳揚仁		3054
鳳山區	忠孝國小	鳳山區新富路 630 號	總務處柯佳儀		1898
鳳山區	誠正國小	鳳山區黃埔新村國校巷 78 號	總務處陳國勝		641
鳳山區	曹公國小	鳳山區曹公路 6 號	總務處蕭伯昌		200
橋頭區	橋頭區公所 3 樓大禮堂	橋頭里隆豐路 1 號	社會課郭威麟		150
橋頭區	橋頭國小	橋頭區樹德路 200 號	組長林俊龍		1105
橋頭區	五林國小	橋頭區東林里五林路 160 號	主任李蕙君		1343
橋頭區	仕隆國小	橋頭區仕隆里進校巷 16 號	主任林燕文		1343
橋頭區	甲圍國小	橋頭區甲北里甲昌路 250 號	主任劉文斌		540
橋頭區	興糖國小	橋頭區橋南里興糖路 19 巷 1 號	主任莊惠琦		676
橋頭區	橋頭國中	橋頭區白樹里新興路 70 號	主任曹俊銘		1484
燕巢區	燕巢區公所 (第一優先開設)	燕巢區安招里中安路 1 號	社會課 陳玉霖		100
燕巢區	燕巢區民眾活動中心(第二優先開設)	燕巢區南燕里中興路 427 號	社會課 陳玉霖		200
燕巢區	燕巢國民中學 (備用)	燕巢區南燕里中興路 267 號	庶務組長黃碧瑞		700
燕巢區	深水國民小學 (備用)	燕巢區深水里深中路 2 號	總務主任劉勁松		150
燕巢區	橫山國民小學 (備用)	燕巢區橫山里橫山路 24 號	總務主任施宏國		150
燕巢區	燕巢國民小學 (備用)	燕巢區東燕里中華路 177 號	學務主任杜宜憲		450
燕巢區	安招國民小學 (備用)	燕巢區瓊林里安招路 170 號	總務主任李憲郎		400

鄉鎮市	避難所名稱	地址	聯絡人	聯絡電話	收容人數
燕巢區	金山國民小學 (備用)	燕巢區金山里番田路 29 號	總務主任 魏國贈		90
燕巢區	鳳雄國民小學 (備用)	燕巢區鳳雄里鳳加路 52 號	總務主任 黃筱晶		300
燕巢區	燕巢老人活動中心 (備用)	南燕里中南路 23 號	理事長 趙 順發		80
燕巢區	東燕社區活動中心 (備用)	中華路 10 號	理事長 蕭 隆守		80
燕巢區	安招社區活動中心 (備用)	安招里安南路 1-1 號	理事長 許 美月		80
燕巢區	尖山社區活動中心 (備用)	尖山里紅山巷 91 號	理事長 何 旭信		50
燕巢區	鳳雄社區活動中心 (備用)	鳳雄里鳳旗路 152-8 號	理事長 董 文生		50
彌陀區	彌陀區公所	彌陀區中華路 4 號	歐劍君		100
彌陀區	彌陀國小	彌陀區中正路 213 號	蔡志華		300
鹽埕區	鹽埕國中	新樂街 46 號	王俊哲		300
鹽埕區	鹽埕國小	五福四路 183 號	陳昭治		100
鹽埕區	光榮國小	大智路 150 號	郭人瑞		200
鹽埕區	忠孝國小	大智路 71 號	楊頌平		563
鹽埕區	鹽埕區公所	大仁路 6 號 11 樓	劉文粹		50

附錄 9、鄉(鎮、市、區)「水災危險潛勢地區保全計畫」參考範本格式

○○鄉(鎮、市、區)「水災危險潛勢地區保全計畫」

一、目的

為充分掌握轄內水災危險潛勢地區，及其保全住戶、保全對象，俾於颱風豪雨期間，及時有效疏散撤離保全對象（居民）至安全避難處所，以保障居民生命財產安全。

二、轄內水災危險潛勢地區及保全對象

(本項所列之表、圖為保全計畫最重要部分，一定要建立)

本鄉(鎮、市、區)參考○○縣(市)淹水潛勢圖、歷年調查容易淹水地點(村里)及有實際執行水災疏散撤離之區域，列為水災危險潛勢地區。

依據水災危險潛勢地區、保全對象、避難處所及疏散撤離緊急通報人(村里長)等資料，製作成「水災危險潛勢地區保全計畫表」(如附表一)，並依保全計畫表所列各水災危險地點製作疏散避難地圖(如附圖一至○)。

同時建立轄內或蒐集鄰近避難收容所資訊(如附表二)及建立保全對象清冊(包括弱勢族群或護理之家)(如附表三)。

三、疏散避難人員編組與分工

【由各鄉鎮市區依現行規定或實務運作，簡要說明編組與分工(如附表○)。如依○○鄉災害應變中心作業要點(如附錄○)】

四、疏散撤離作業程序

【由各鄉鎮市區依現行規定或實務運作，簡要說明疏散撤離作業流程，包括撤離如何決策、命令下達、如何通知撤離民眾、如何執行、收容所開設、回報等。如依○○鄉○○作業規定(如附錄○)】

五、其他事項 **【未納入前四項之事項，可分條列說明】**

附錄 10、高雄市水災災害疏散撤離權責分工表

權責單位	工作事項
警察局	<ol style="list-style-type: none"> 1. 配合災害應變中心指揮官公告劃設一定區域範圍，執行限制或禁止人民進入或命其離去措施。 2. 由各地警察機關執行受災區域之警戒治安維護與秩序維持等相關事項。 3. 於受災區域實施交通管制，禁止非救災車輛進入災區，並執行警戒區及媒體採訪區管制作業。 4. 於災區發現傷亡屍體應指派鑑識人員支援，就發現地點、死亡狀況逐一編號照相與紀錄，並迅速通報檢察官相驗。 5. 協調所屬地方檢察機關執行罹難者屍體身份確認及相驗工作。 6. 重要機關首長與外交史節安全維護。 7. 協助國外救難團體接待事項。
消防局	<ol style="list-style-type: none"> 1. 依颱風災害緊急應變小組作業要點成立災害緊急應變小組。 2. 啟動消防查報與通報作業系統。
衛生局	<ol style="list-style-type: none"> 1. 協調責任醫院派人協助衛生所人員參與緊急醫療工作。 2. 規劃、設立與運作災區救護站，進行緊急醫療作業。 3. 醫療機構與醫事人員之指揮調派、醫療器材及藥品之供應調度及提供災區緊急醫療與後續醫療照顧事項。 4. 隨時記錄、彙整傷患人數、傷病情形、傷患緊急醫療救護處置及癒後情形等資料。
民政局	<ol style="list-style-type: none"> 1. 啟動民政查報與通報作業系統。 2. 依已建置之緊急避難疏散機制及程序，進行避難疏散。 3. 視災情狀況，由災害應變中心統一發佈避難疏散通知。 4. 加強里里廣播宣導與告知民眾避難需要注意事項之通知。 5. 動員各區區市公所民政體系之里里長及里里幹事，進行民眾避難疏散勸導工作，並協調警察、消防單位協助進行避難疏散作業。
社會局	<ol style="list-style-type: none"> 1. 視災情狀況，由災害應變中心統一開設避難場所。 2. 進行災民收容所分配、布置與管理事項。 3. 執行災民登記、收容、編管、服務、救濟、慰問與遣散等事宜。

權責單位	工作事項
	4. 進行隔離場所指定、分配布置管理事項。 5. 掌控災時狀況與收容人數，進行救濟物資之緊急發放。
水利局	1. 通知區區市成立災害應變中心，執行各項災害應變處理事宜。 2. 通報各區區市公所檢查所轄水閘門維持正常操作，備妥砂包、太空包等防汛備料；並預先完成移動式抽水機之測試運轉及待命。 3. 指揮協調搶險、搶修需用防汛器材、機具及支援人力之調度。 4. 通報各所屬施工中之工程，若有防汛缺口須立即妥為處置，並啟動相關應變機制。 5. 各項災情掌控彙整及通報作業。
工務局	1. 去除道路上的障礙物，以協助受災民眾疏散及搶救災車輛、機具進入受災區域。 2. 辦理道路、橋樑、堤防、河川設施搶修、災情查報、傳遞與統計事宜。 3. 調用車輛配合災民疏散接運、救災人員、器材、物資之運輸事項。 4. 調用車輛進行病患接送、救災人員、器材、物資之運輸事項。
災害防救辦公室	辦理災情分析與防救災策略及作為等，供指揮官決策參裁建議。

附錄 11、高雄市水災應變參考水位站位置及警戒水位表

流域名稱	河川名	水位站名	堤頂高	一級警戒水位	二級警戒水位	三級警戒水位
二仁溪	二仁溪	二層行橋	8.88	7.1	6.2	—
		39 號二仁溪橋	10.96	10.3	8.7	—
		南雄橋	17.3	13.5	11.0	—
		崇德橋	18.4	16.4	14.4	—
阿公店溪	阿公店溪	前州橋	7.1	5.3	4.4	—
		聖森橋	7.6	6.6	5.7	—
高屏溪	高屏溪	萬大大橋	15	13.3	12.2	10.2
		高屏大橋	18.79	17.9	16.6	13.2
		里嶺大橋	34.8	32.0	30.7	30.0
	旗山溪	旗山橋	47.86	45.1	44.1	—
		杉林大橋(2)	123.7	124.0	122.9	—
		四德大橋	265.73	260.7	259.1	—
		小林橋	365	363.0	361.4	—
	美濃溪	美濃橋	48.48	46.7	45.6	—
	口隘溪	西圓潭橋	67.69	63.8	62.7	—
		溝坪橋	98.25	96.1	95.3	—
	荖濃溪	新威大橋(1)	145.34	145.0	143.5	—
		六龜(1)	241.78	238.2	235.9	—
		獅額頭橋	292.46	281.7	278.2	—
		寶來二號橋	406.33	402.9	400.8	—
		達西霸樂橋	747.42	745.0	743.9	—
濁口溪	多納大橋	260	250.1	248.6	—	

附錄 12-1、經濟部移動式抽水機運用及維護管理作業要點

中華民國 92 年 11 月 4 日經水防字第 09233002541 號函頒

中華民國 94 年 1 月 24 日經水防字第 09433000080 號函修正

中華民國 95 年 2 月 21 日經水防字第 09533000110 號函修正

- 一、 經濟部(以下簡稱本部)為效率化運用調度、制度化維護管理移動式抽水機(以下簡稱抽水機)，依據水災災害防救業務計畫防救災整備規定，訂定本要點。
- 二、 本要點適用範圍包含本部所屬機關、內政部、直轄市、縣(市)政府及鄉(鎮、市、區)公所等所有之抽水機。
- 三、 抽水機以財產所有機關為管理機關；以實際控制運用之機關(構)、法人、團體為使用單位。
前項管理機關應負責抽水機之維護及更新，使用單位應負責抽水機之操作、保管及運轉油料供應。
- 四、 使用單位應將抽水機編號、型式、管理機關名稱、使用單位名稱、保管地點及專責保管人員姓名暨聯絡電話等基本資料依附表一格式建檔，於每年汛期前送直轄市、縣(市)主管機關彙轉本部水利署。使用單位為本部水利署所屬機關者，應於前項規定期限前，將基本資料逕送本部水利署。
本部水利署應將前二項彙整資料建置成資料庫，提供防救災單位運用。
- 五、 抽水機資料有異動或其他狀況時，管理機關及使用單位應通報本部水利署。
使用單位於颱風豪雨期間，應將抽水機運用狀況依附表二格式定時通報轄管水災災害防救業務業務主管機關之應變中心或小組。
- 六、 直轄市、縣(市)政府於每年汛期前，應參考淹水潛勢分析及歷年淹水事件，完成抽水機預佈規劃，納入水災危險潛勢地區保全計畫，

並報本部備查。

七、 抽水機運用時機如下：

- (一)中央氣象局發布豪、大雨特報或海上或海上陸上颱風警報期間之淹水或缺水事件。
- (二)旱災期間缺水事件。
- (三)政府機關、行政法人及公法人業務範圍之淹水或缺水事件。
- (四)非屬上述第一款至第三款情形，但因事涉多數人公益或影響民眾生活之重大淹水或缺水事件。

抽水機應以運用於重大災害搶救為優先。

八、 抽水機運用之種類如下：

- (一)待命：使用單位因應災害潛勢，將抽水機上車，以便隨時出動。
- (二)出勤：使用單位依第七點所列事件，派遣抽水機進行抽水作業，且於完成抽水作業後歸建。
- (三)調用：管理機關或使用單位依第七點所列抽水事件，派遣抽水機長期協助其他政府機關、行政法人或公法人作業。
- (四)調度：管理機關或直轄市、縣（市）政府基於整體災害搶救需要，指派抽水機進行待命、出勤或調用之作業。

使用單位因其他單位申請派遣支援之抽水機出勤時間超過6個月以上時，得將該抽水機之申請支援單位變更為其使用單位。

九、 颱風豪雨應變期間，抽水機待命及出勤之調度原則如下：

- (一)警報發布後，警戒區內使用單位得依權責考量、管理機關通報、本部或本部水利署應變小組通報，預佈抽水機，並維持適當抽水機組待命，待命之抽水機一旦接獲淹水災害通報後，應於十分鐘內，出勤抽水作業。

- (二)各級水災災害防救業務主管機關接獲災情資訊後，應依權責通報使用單位，視災情狀況出動抽水機救災。
- (三)使用單位自有抽水機組不足以因應災情時，得申請轄管水災災害防救業務主管機關調度支援。
- (四)各管理機關及使用單位接獲行政院災害防救委員會(中央災害應變中心)、本部(本部災害應變小組)、本部水利署(本部水利署災害應變小組)通報，調度其所有或使用之抽水機時，非有正當理由不得拒絕，且應儘速將調度所需抽水機運至指定地點，向指定單位、人員報到。
- (五)第三款之支援申請，如係重大緊急事件，得跨級申請之。但應副知轄管水災災害防救業務主管機關。

抽水機出勤後，使用單位應立即將出勤、預定抵達抽水地點、啟動抽水作業時間、操作人員姓名及聯絡電話回報轄管水災災害防救業務主管機關，並副知本部或本部水利署應變小組。

- 十、非屬颱風豪雨期間，抽水機待命、出勤及調用之調度，由各管理機關或使用單位自行為之，惟不得影響防災緊急調度。
為因應災害或緊急事件需求之調度者，其調度原則依第九點規定。
- 十一、依第九點規定申請支援之抽水機，申請單位應提供出勤地點、災害情形、受災範圍、排放地點、所需機組數量及型號、報到地點、受理報到人員連絡資料(含姓名、電話、職稱)，並供應運轉油料及人員餐飲。
抽水機依第九點待命及出勤期間，不得採用任何方式將抽水機組或其附件固定，減損機組機動救災之功能。
- 十二、使用單位應製作抽水機運作及淹水災情歷程資料備查。
各級水災災害防救業務主管機關應隨時派員查核、督導抽水機作業情形。
- 十三、依第九點申請支援之申請單位，應於災害減輕或消除後，立即歸還抽水機。但管理機關或使用單位認為無支援必要時，得主動召回抽

- 水機，並告知申請單位。
- 前項使用單位應確認歸還之抽水機設備完整且功能正常。如有故障或損壞，申請單位應負責修復；無法修復時，應負責賠償。
- 十四、抽水機出勤時應由公務人員專責監控；一處淹水或缺水地點，至少應由一位專責人員隨同出勤。
- 前項專責人員，原則由使用單位派遣，惟經協調得由申請單位派遣之。
- 第一項淹水地點範圍，一處最大以一村(里)為限。但依其範圍專責人員足以掌控抽水機之運作使用者，不在此限。
- 支援直轄市、縣(市)政府之抽水機，報到後，申請之直轄市、縣(市)政府應變中心指揮官應指派第一項之專責人員；惟同一淹水處跨兩以上直轄市、縣(市)者，由本部水利署指派所屬機關人員擔任第一項之專責人員。
- 十五、管理機關每年應編列抽水機維護保養經費。
- 抽水機於防汛期間發生故障時，管理機關得協調使用單位先行墊付修理。
- 十六、管理機關應指派專人負責機組設備維護保養等工作，定期辦理所有抽水機之維護保養工作，並記錄保養、運轉資料備查。
- 管理機關及使用單位之維護保養工作得委外辦理。
- 十七、使用單位應指派專人負責機組設備管理、運轉及保管等工作。
- 十八、本部得定期督導各管理機關及使用單位就抽水機之運用、維護管理紀錄及維護保養經費編列情形，並納入年度防災績效考評。經本部評選優良者，得建議予相關人員適當之獎勵。

附錄 12-2、經濟部淹水災害通報作業要點

97 年 12 月 10 日經水字第 09704606470 號函

98 年 4 月 10 日經水授字第 09820221580 號函

- 一、 經濟部(以下簡稱本部)為使本部水利署暨所屬機關、內政部、行政院農業委員會以及各直轄市與縣(市)政府辦理水災災害防救業務計畫(以下簡稱水災防救計畫)之災情蒐集及通報作業有所依循，特訂定本要點。
- 二、 各級水災災害防救業務主管機關應蒐集及查證淹水災情，並立即通報相關權責機關，進行救災作業。
- 三、 各級水災災害防救業務主管機關應建立水利單位人員巡察、民眾傳遞、媒體監看及其他通報機制，並得建立防汛隊等多元化災情蒐集、查報管道，以及時掌握淹水災害災情。
- 四、 直轄市、縣(市)政府應於每年防汛期前，完成災害應變中心淹水災情巡察、通報及查證人員編組，並報本部備查。
鄉(鎮、市、區)公所應於每年防汛期前，完成災害應變中心淹水災情巡察、通報及查證人員編組，並報直轄市、縣(市)政府備查。
- 五、 前點編組人員之職掌如下：
 - (一)災情巡察人員：巡察轄管範圍，主動察覺災情。
 - (二)災情通報人員：通報災情予權責機關。
 - (三)災情查證人員：確認由民眾傳遞及媒體傳播災情之正確性。
- 六、 直轄市及縣(市)政府應依水災防救計畫及第三點規定，於轄區內易積淹水鄉(鎮、市、區)組成防汛隊，協助淹水災情巡察、通報及查證作業。

前項防汛隊得併同於依河川管理辦法規定組成之防汛搶險隊，亦得優先由直轄市、縣(市)轄區內之義警民防組織、巡守隊、救難組織

編成。

七、 防汛隊應協助直轄市、縣(市)政府執行下列任務：

(一)轄區內水情與淹水災情之巡察、查證及通報作業。

(二)轄區內水利設施之巡察。

(三)轄區水利設施防汛搶險工作之執行。

八、 直轄市、縣(市)政府應定期辦理淹水災情巡察、查證、通報人員及防汛隊隊員之教育訓練及演練。直轄市、縣(市)政府應於每年汛期後，辦理淹水災情巡察、查證、通報人員及防汛隊與其隊員之成效考核。考核優異者得報經本部覆核後，由本部發給獎金及獎狀之鼓勵。

前項考核要點由直轄市、縣(市)政府依權責訂之；覆核及獎勵要點由本部另訂之。

九、 各級政府機關為蒐集災情應設置災情通報專線,提供民眾主動告知或其他單位（機構）通報災情。

十、 直轄市、縣(市)政府、鄉(鎮、市、區)水災災害防救業務主管機關蒐集之災情資訊，應依附件一格式彙整後，屬市區排水（含下水道）淹水災患者，應通報內政部；屬農田灌溉排水及野溪淹水災患者，應通報行政院農業委員會；屬河川、區域排水淹水災患者，應通報本部。

前項淹水災害屬通報內政部及行政院農業委員會者，應同時副知本部，俾彙整通報行政院災害防救委員會。

中央管河川及區域排水之淹水災患者，應由本部水利署所屬機關依附件一格式彙整通報本部。

十一、 內政部、行政院農業委員會及本部於中央災害應變中心一級及二級開設期間應將彙整之災情，逕送中央災害應變中心及本部應變小組統籌運用。

十二、各級水災災害防救業務主管機關自民眾告知、媒體監看或其他單位(機構)通報知悉災情時，應立即指派或通知權責機關指派災情查證人員或防汛隊隊員，依附件二格式進行查證作業。

查證人員或防汛隊隊員應將查證結果，立即通報指派機關。經查災情有誤時，權責機關應予澄清。

十三、各級水災災害防救業務主管機關除應持續追蹤災情處置情形，及依附件三格式填報災情處置情形外，並應依第十點規定程序通報行政院災害防救委員會或依第十一點陳報中央災害應變中心。

前項災情追蹤，俟災情排除或不影響交通與重要生活機能後，解除列管。

十四、本要點所訂災情通報程序詳如附圖。

十五、本部應訂定業務督導計畫，於每年汛期前，督導及檢查直轄市、縣(市)政府及本部水利署所屬機關，辦理淹水災情蒐集、通報及查證業務之整備狀況與執行成效。

附錄 12-3、各級政府災時對疏散撤離之作業分工事項表

(行政院秘書處 99 年 8 月 16 日院臺忠字第 0990102203 號函)

單位 執行內容	中央政府	縣(市) 政府	鄉(鎮、 市)公所	村里	備註
1.提供地方警戒資訊	◎ (給縣市)	○ (給鄉鎮)	○ (給村里)		含公路通阻與封橋封路資訊
2.劃定管制區	△ (協助縣市)	◎ (負責劃定)	○ (協助縣市)		管制區禁止民眾進入活動
3.劃定應撤離村里		○ (協助鄉鎮)	◎ (負責劃定)		
4.建立應撤離名冊		△ (協助並確認)	○ (綜整名冊)	◎ (統籌負責)	鄉(鎮、市)公所應調派必要行政人力，協助村里進行調查作業。
5.收容場所準備	△ (其他支援)	○ (協助並確認)	◎ (統籌負責)		含各類物資之整備
6.提供交通工具	△ (其他支援)	◎ (統籌負責)	○ (協助)		
7.下達疏散撤離命令並通知應撤離村里		○ (協助鄉鎮)	◎ (統籌負責)		

8.通知應撤離民眾			○ (協助並確認)	◎ (統籌負責)	由警政、消防系統共同協助村里辦理通知民眾撤離事宜(含集合時間及地點之通知)。
9.回報中央疏散情形		◎ (統籌負責)	○ (協助)		輸入 EMIC 災情系統
10.通知民眾返家		△ (交通支援)	◎ (統籌負責)	○ (協助並確認)	

備註：◎-主辦、○-協辦、△-支援