

目 錄

目 錄	I
表目錄	I
圖目錄	I
附錄	II
第一章、目的.....	1
第二章、水災危險潛勢地區之劃定.....	1
第三章、水災危險潛勢地區應變暨疏散撤離措施	5
第四章、附則.....	14

表目錄

表 2-1 花蓮縣水災危險潛勢地區保全計畫表.....	2
表 3-1 110 年度花蓮縣移動式抽水機預佈表(1/3)	11
表 3-1 110 年度花蓮縣移動式抽水機預佈表(2/3)	12
表 3-1 110 年度花蓮縣移動式抽水機預佈表(3/3)	13

圖目錄

圖 3-1 花蓮縣災情通報流程圖	5
圖 3-2 防汛器材運用流程圖	6
圖 3-3 移動式抽水機運用流程圖	8
圖 3-4 水災疏散撤離資訊傳遞流程圖	10
圖 4-1 水災疏散避難圖相關資訊配置圖.....	15
圖 4-2 指示牌製作樣式範例.....	15

附錄

- 附錄 1、花蓮縣淹水潛勢
- 附錄 2、高積(淹)水潛勢區防汛熱點位置表
- 附錄 3、花蓮縣防汛器材資源表
- 附錄 4-1、花蓮縣災害通報單
- 附錄 4-2、災情查報處置表
- 附錄 4-3、災情管制表
- 附錄 4-4、水利署移動式抽水機支援申請表
- 附錄 5-1、花蓮縣災情人員與防汛搶險隊員編組表
- 附錄 5-2、花蓮縣移動式抽水機聯絡表
- 附錄 5-3、水災緊急通報資料表
- 附錄 5-4、花蓮縣抽水站位置及管理聯絡人表
- 附錄 6、各鄉鎮市水災疏散避難圖
- 附錄 7、花蓮縣轄內水災避難據點位置表
- 附錄 8、鄉鎮市區水災危險潛勢地區保全計畫
- 附錄 9、花蓮縣水災災害疏散撤離權責分工表
- 附錄 10、花蓮縣水災應變參考水位站位置及警戒水位表
- 附錄 11-1、經濟部移動式抽水機運用及維護管理作業要點
- 附錄 11-2、經濟部淹水災害通報作業要點
- 附錄 11-3、各級政府災時對疏散撤離之作業分工事項表

第一章、目的

依據中華民國 103 年 1 月 29 日總統華總一義字第 10300013721 號令制定公布「流域綜合治理特別條例」第 11 條第 1 項規定，各該地方目的事業主管為防範氣候變遷導致之災害，應訂定防災應變計畫。各直轄市、縣(市)政府依「災害防救法」第 20 條第 1 項規定，原已訂有地區災害防救業務計畫，包括減災、整備、應變及復建等防救災等各階段計畫重點工作。

為進行水患防治工作，除加速推動流域整體治理外，並加強推動流域綜合治理計畫之避洪減災非工程措施，落實全民自主防災行動，持續推動及輔導水患自主防災社區、健全水情及災情資訊網絡，以及擴增移動式抽水機能量，提升防救災能量，並掌握花蓮縣轄管區域易受水害及水災危險潛勢地區，就其保全對象及警戒範圍擬訂各項應變暨疏散撤離措施，俾於颱風豪雨應變期間及時啟動相關應變及疏散撤離作業，以有效減少災損及保障保全對象生命財產安全。

第二章、水災危險潛勢地區之劃定

依據花蓮縣市 24 小時暴雨 450 毫米淹水潛勢圖，繪製轄區淹水深度 50 公分(含)以上淹水潛勢圖(附錄 1)，同時參考近 3 年轄區重大淹水地區調查表(附錄 2)等資料，就轄區淹水嚴重地區、村落人口聚集處、重要保護標的或歷(近)年颱風豪雨有實際執行水災疏散撤離之區域等原則，據以劃定水災危險潛勢地區。

依據劃定之水災危險潛勢地區，並就該地區內之保全對象及其相對應之避難處所及疏散撤離緊急通報人(村里長)等資料，製作成「水災危險潛勢地區保全計畫表」(表 2-1)，俾快速應用於疏散撤離作業。

表 2-1 花蓮縣水災危險潛勢地區保全計畫表

【備註：僅供防救災應用，並注意個人資料保護】

水災危險潛勢地區	保全戶數	保全人數	避難處所	避難所地址	村里長	聯絡電話
鳳林鎮南平里	100	300	南平社區活動中心	花蓮縣鳳林鎮南平里自強路 368 號	南平里里長 陳文乾	
鳳林鎮林榮里	100	350	林榮社區活動中心	花蓮縣鳳林鎮林榮里林榮路 157 號	林榮里里長 陳嬌妹	
鳳林鎮北林里	100	360	北林文康活動中心	花蓮縣鳳林鎮北林里大慶路 6 之 16 號	北林里里長 邱煥光	
鳳林鎮鳳仁里	200	500	鳳仁社區活動中心	花蓮縣鳳林鎮鳳仁里公園路 70 號	鳳仁里里長 曹文長	
鳳林鎮鳳義里	80	150	鳳義活動中心	花蓮縣鳳林鎮鳳義里水源路 36 號	鳳義里里長 蕭文立	
鳳林鎮南平里	100	300	南平社區活動中心	花蓮縣鳳林鎮南平里自強路 368 號	南平里里長 陳文乾	
花蓮市國光里	9	13	花蓮港天宮	花蓮市中山路 1 段 500 巷 15 號	魏陽進	
秀林鄉和平村	171	544	和平社區活動中心二樓	和平村 108 號	和平村村長 周○源	
秀林鄉崇德村	1	9	崇德國小	花蓮縣秀林鄉崇德村海濱路 70 號	崇德村村長 卓○義	
秀林鄉富世村	44	81	富世村活動中心	花蓮縣秀林鄉富世村富世 97 號	富世村村長 邱○成	
秀林鄉秀林村	10	28	秀林國小	花蓮縣秀林鄉秀林路 76 號	秀林村村長 周○德	
秀林鄉佳民村	91	467	佳民國小	花蓮縣秀林鄉佳民村 119 號	佳民村村長 尤○青	
秀林鄉景美村	48	237	景美村活動中心	花蓮縣秀林鄉景美村加灣 6 鄰 106 號	景美村村長 金○雄	
秀林鄉水源村	4	9	水源舊托兒所	花蓮縣秀林鄉水源村水源 109 號	水源村村長 洪○輝	
秀林鄉銅門村	30	108	銅門活動中心	花蓮縣秀林鄉銅門村 9 鄰 56 號	銅門村村長 許○美	
秀林鄉文蘭村	6	12	文蘭村辦公處二樓	花蓮縣秀林鄉文蘭村 6 鄰文蘭 79-1 號	文蘭村村長 田○才	
卓溪鄉卓溪村	60	180	卓溪鄉多功能活動中心	花蓮縣卓溪鄉卓溪村中正 66 之 4 號	卓溪村村長 高發財	
卓溪鄉立山村	50	150	山里社區活動中心	花蓮縣卓溪鄉立山村山里 31 之 5 號	立山村村長 葉光明	
豐濱鄉磯崎村	50	100	新社國小磯崎分校	花蓮縣豐濱鄉磯崎村 49 號	磯崎村村長 陳明憲	
豐濱鄉新社村	30	60	新社國小	花蓮縣豐濱鄉新社村 150 號	新社村村長 張申明	
豐濱鄉豐濱村	100	360	豐濱國中	花蓮縣豐濱鄉(村)光豐路 26 號	豐濱村村長 汪福盛	

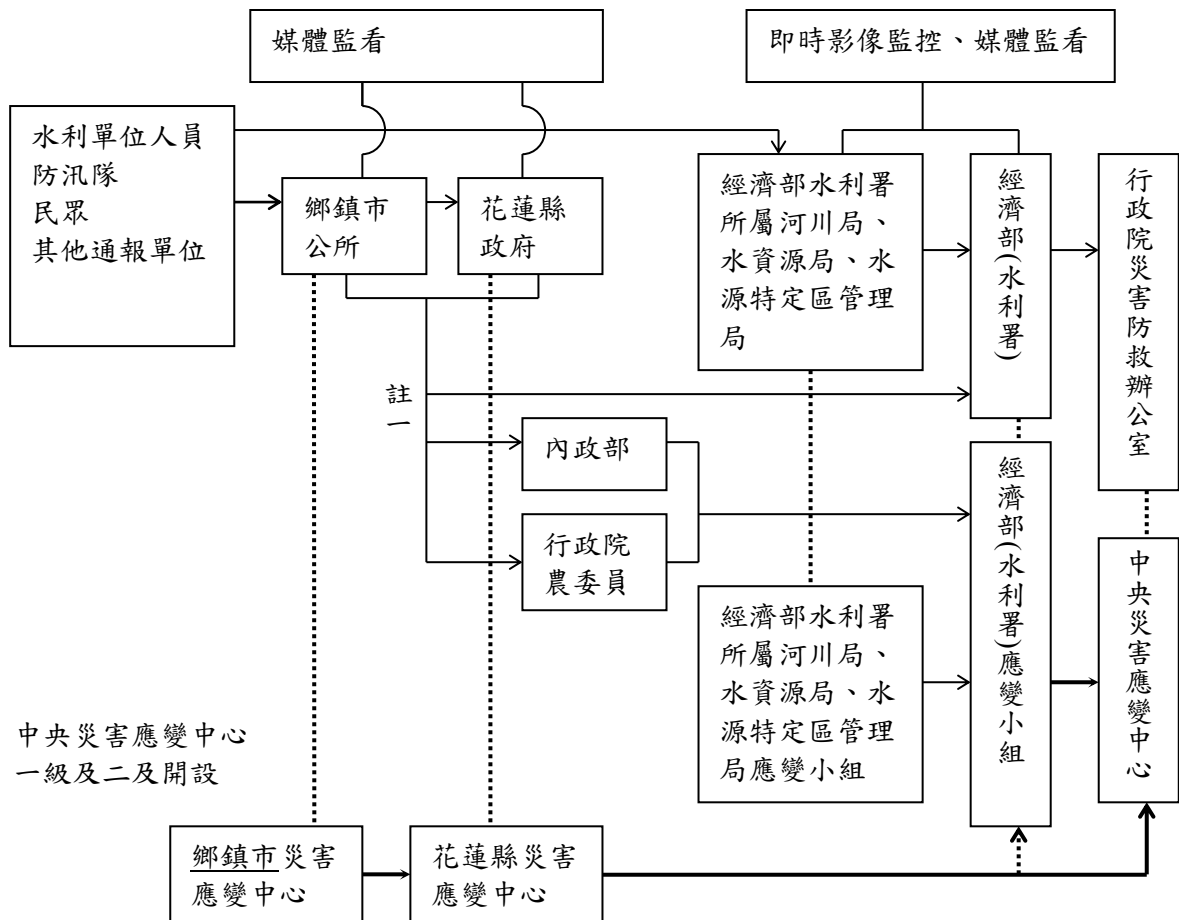
水災危險 潛勢地區	保全 戶數	保全 人數	避難處所	避難所地址	村里長	聯絡電話
豐濱鄉 港口村	50	100	港口活動中心	花蓮縣豐濱鄉港口 村7鄰118號	港口村村長 蕭清秀	
豐濱鄉 靜浦村	20	60	靜浦國小	花蓮縣豐濱鄉靜浦 村64號	靜浦村村長 黃建治	
富里鄉 吳江村	15	42	吳江社區活動中心	吳江村6鄰吳江 65-3號	徐X龍	
富里鄉 新興村	7	14	新興社區活動中心	新興村15鄰東興 109號	劉X祥	
富里鄉 永豐村	6	30	永豐社區活動中心	永豐村永豐10鄰 20-1號	陳X月	
富里鄉 豐南村	5	25	豐南活動中心	富里鄉豐南村7鄰 12-3號	陳X雄	
富里鄉 富南村	7	24	玉寶宮	富里鄉富南村4鄰 42-2號	廖X凌	
富里鄉 萬寧村	1	2	萬寧社區活動中心	富里鄉萬寧村7鄰 鎮寧100號	徐X淵	
壽豐鄉 水璉村	100	30	水璉活動中心	壽豐鄉水璉村水璉2 街21號	蔡素月	
壽豐鄉 鹽寮村	100	20	鹽寮活動中心	壽豐鄉鹽寮村鹽寮 165號	簡福其	
壽豐鄉 豐坪村	100	50	豐坪活動中心	壽豐鄉豐坪村豐坪 路2段73號	游淑霞	
壽豐鄉 米棧村	100	30	米棧村活動中心	壽豐鄉米棧村米棧 路2段21號	許炎煌	
壽豐鄉 光榮村	100	30	光榮活動中心	壽豐鄉光榮村光榮1 街26之1號	林政民	
壽豐鄉 池南村	100	20	池南活動中心	壽豐鄉池南村池南 路2段17號	張清飛	
壽豐鄉 平和村	100	30	平和活動中心	壽豐鄉平和村平和 路32號	張裕勝	
壽豐鄉 壽豐村	100	50	壽豐鄉文化中心	壽豐鄉壽山路26號	塗寶貴	
壽豐鄉 月眉村	100	30	月眉活動中心	壽豐鄉月眉村月眉 路3段108號	周光明	
壽豐鄉 平和村	100	30	平和活動中心	壽豐鄉平和村平和 路32號	張裕勝	
壽豐鄉 壽豐村	100	50	壽豐鄉文化中心	壽豐鄉壽山路26號	塗寶貴	
壽豐鄉 月眉村	100	30	月眉活動中心	壽豐鄉月眉村月眉 路3段108號	周光明	
萬榮鄉 西林村	5	12	西林社區活動中心	花蓮縣萬榮鄉西林 村2鄰30號	西林村村長王 依美	

水災危險 潛勢地區	保全 戶數	保全 人數	避難處所	避難所地址	村里長	聯絡電話
萬榮鄉 見晴村	48	210	見晴社區活動中心	花蓮縣萬榮鄉見晴村 56-1 號	見晴村長李 光閃	
萬榮鄉 明利村	1	2	明利社區活動中心	花蓮縣萬榮鄉明利村 2 鄰 34-8 號	明利村長劉 添順	
萬榮鄉 馬遠村	126	700	馬遠社區活動中心	花蓮縣萬榮鄉馬遠村 1 鄰 5 號	馬遠村長馬 鍾啟	
吉安鄉 東昌村	159	380	東昌社區活動中心	花蓮縣吉安鄉東昌村東 海六街 74 號	村長魏錦添	
吉安鄉 仁和村	120	480	仁和社區活動中心	花蓮縣吉安鄉南海三街 314 號	村長賴明章	
吉安鄉 仁安村	100	420	仁安社區活動中心	花蓮縣吉安鄉南海三街 71 號	村長邱振文	
瑞穗鄉 瑞祥村	12	15	瑞穗國小	花蓮縣瑞穗鄉溫泉路一 段 19 號	瑞祥村村長 黃崧庭	
瑞穗鄉 富源村	9	19	富源國小	花蓮縣瑞穗鄉富源村學 士路 30 號	富源村村長 江士仁	
瑞穗鄉 富興村	7	22	富興活動中心	花蓮縣瑞穗鄉富興村 13 鄰 134 號	富興村村長 陳精浩	
瑞穗鄉 瑞北村	1	1	瑞北活動中心	瑞穗鄉瑞北村一鄰 39 號	瑞北村村長 李孔忠	
大馬村	15	52	光復鄉公所	花蓮縣光復鄉大華村中 華路 257 號	許秀珍	
大全村	11	71	光復自強外役監 獄	花蓮縣光復鄉大全村建 國路 1 段 1 號	陳萬來	
大興村	9	27	大興活動中心	花蓮縣光復鄉大興村民 權街 37 號	黃恩宏	
大豐村	6	15	花東琉璃禪寺	花蓮縣光復鄉大富村建 國路 1 段 26-2 號	林菊蓮	
大富村	5	13	大富國小	花蓮縣光復鄉大富村明 德路 29 巷 12 號	劉奕貴	
新城鄉 康樂村	4	6	康樂社區活動中 心	花蓮縣新城鄉康樂村廣 安一街 112 號	賴明進	
新城鄉 新城村	4	11	新城社區活動中 心	新城鄉新城村博愛路 64-1 號	胡國雄	
玉里鎮 中城里	49	196	玉里鎮老人館	中城里忠智路 72 號	姜學文	

第三章、水災危險潛勢地區應變暨疏散撤離措施

一、災情通報流程

依內政部「執行災情查報通報複式佈建措施」及經濟部「經濟部淹水災情通報作業要點」，擬訂災情通報流程圖(圖 3-1)，以進行災情蒐集、通報、查證與追蹤災情處置(附錄 4-1、4-2、4-3)。另於汛期前完成災情巡察、通報、查證人員及防汛搶險隊編組(附錄 5-1)。



- 註一：屬市區排水(含下水道)淹水災患者，通報內政部；屬農田灌溉排水及野溪淹水災患者，通報行政院農業委員會；屬河川、區域排水淹水災患者，通報經濟部；前述災情應同時副知經濟部。
- 註二：縣市政府(災害應變中心)知悉災情，應立即指派或通知權責機關指派災情查證人員查證。查證人員或防汛隊隊員查證結果，應立即通報指派機關。經查災情有誤時，權責機關應予澄清。
- 註三：縣市政府(災害應變中心)應持續追蹤災情處置情形，通報行政院災害防救委員會或陳報中央災害應變中心。俟災情排除或不影響交通與重要生活機能後，解除列管。

圖 3-1 花蓮縣災情通報流程圖

二、防汛器材運用流程

(一) 掌握防汛器材資訊

掌握轄區本縣各局處及鄉(鎮、市)公所、第九河川局及相關單位之防汛器材資源，製作花蓮縣防汛器材資源表(附錄 3)，俾利有效調度或申請支援；並依防汛器材運用流程圖(圖 3-2)或視水情現況辦理防汛器材整備及防汛搶險事宜。

(二) 防汛器材運用流程：

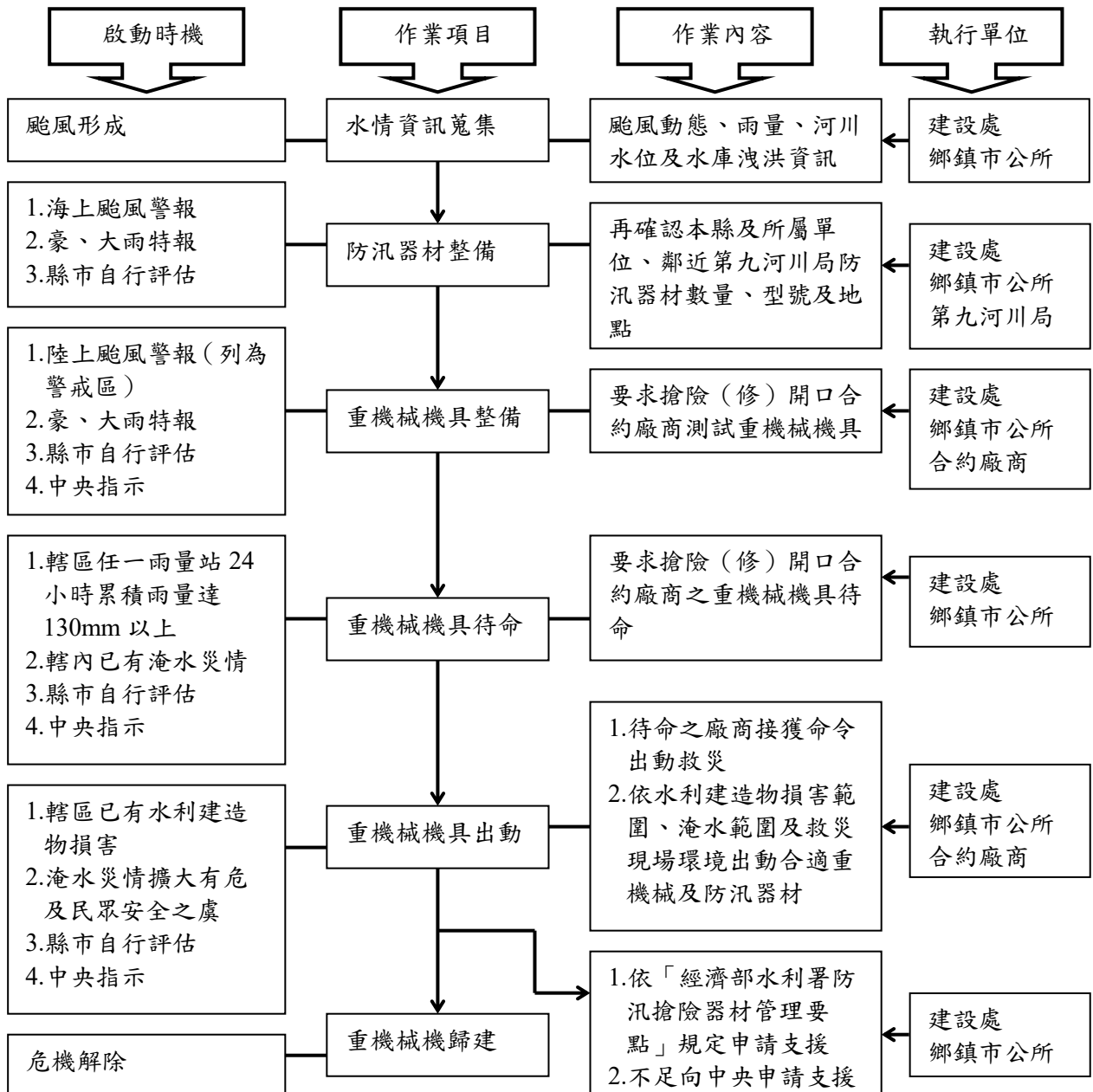


圖 3-2 防汛器材運用流程圖

三、移動式抽水機運用流程

(一) 移動式抽水機預佈及調度

依「水災危險潛勢地區保全計畫表」所列水災危險潛勢地區，將花蓮縣與鄉(鎮、市)公所實際控管運用之大、中、小型移動式抽水機進行預佈(表 3-1)及依實際水情作彈性調度，並擬定移動式抽水機運用流程圖(圖 3-3)，俾於災時有效執行抽排除淹(積)水。

掌握臨近第九河川局實際控管運用之大型移動式抽水機資訊，以製作河川局移動式抽水機聯絡表(附錄 5-2)，有支援需求時並依移動式抽水機運用流程圖申請支援(附錄 4-4)。

(二) 移動式抽水機運用作業流程

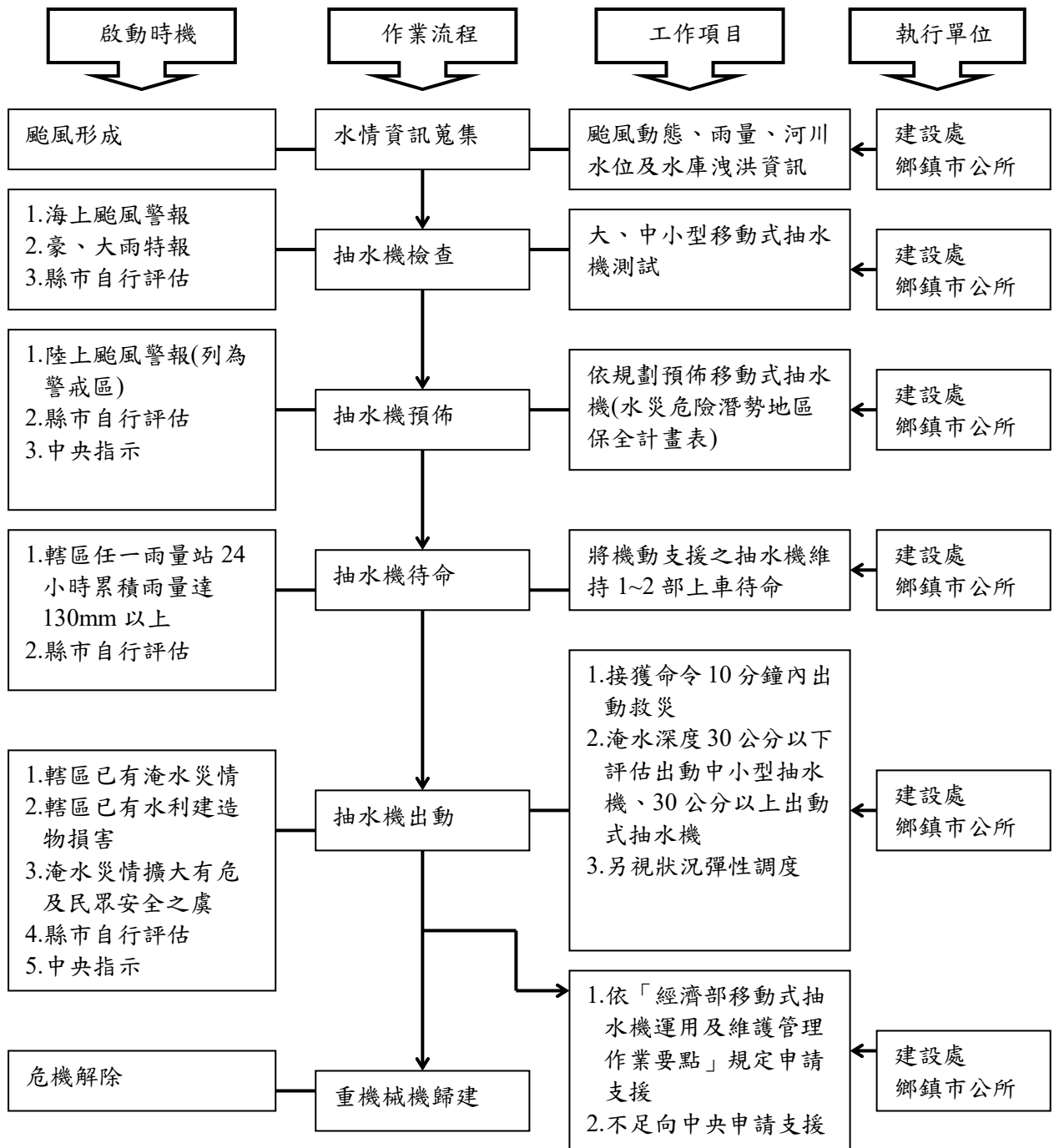


圖 3-3 移動式抽水機運用流程圖

(三) 移動式抽水機能量檢討

花蓮縣評估目前自有及水利署調用至縣市之大型移動式抽水機，經檢討是足以因應近年縣市淹水災區救災抽排水之所需，並具防災應變機動及擬定完整維護保養計畫。

四、疏散撤離作業流程

(一) 疏散撤離作業流程

依水災危險潛勢地區保全計畫表之水災危險潛勢地區、保全戶(人數)及疏散避難場所條件，繪製全縣各鄉(鎮、市)水災危險潛勢地區疏散避難圖(附錄 6)，並依經濟部函頒之「水災危險潛勢地區疏散撤離標準作業程序」擬訂疏散撤離作業流程及資訊傳遞流程(圖 3-4)，俾於水災時有效執行疏散撤離危險地區民眾，減少傷亡。

(二) 保全對象及疏散撤離定義

保全對象係單指水災危險潛勢地區內居民，特別是需支援護送之弱勢族群(如長期病患、獨居老人、行動不便、身心障礙等)或居住地下室者均應確實掌握，必要時應優先協助疏散撤離。

疏散撤離係指居民自住處平面疏散撤離至指定安全避難所、親友家，或垂直疏散至自家或同樓層 2 樓以上之安全處所。

(三) 疏散撤離權責分工

本府災害應變中心下達疏散撤離指示後，由建設處、警察局、消防局、衛生局、民政處、社會處、水利處及工務處等相關局處依權責分工(附錄 9)協助鄉(鎮、市)災害應變中心辦理疏散撤離相關工作，儘速完成水災危險地區內民眾之撤離與後續工作。

五、落實全民自主防災行動，持續推動水患自主防災社區

本府為落實全民自主防災行動，持續編列經費辦理既有水患自主防災社區防災教育訓練及演練，協助社區持續維運並於汛期間發揮自主防災功能，進而達到「先自助後公助」之目標。

本府為結合及增進民力運用，後續擬新成立水患自主防災社區，輔導社區推動自主防災相關工作。

六、健全水情及災情資訊網絡

本府建置水情災情監測與監控設施，強化水災應變功能及健全洪水與淹水預警系統(水位雨量站、水位站及 CCTV 站)功能，掌握水情災情最新資訊，並提供縣(市)內防救災單位、社區及民眾作為防救災之用。

表 3-1 110 年度花蓮縣移動式抽水機預佈表(1/3)

編號	口徑	抽水量 (立方公尺/秒)	引擎號碼	製造號碼	類別	保管單位	存放地點	位置座標(經緯度)		預佈地點	位置座標(經緯度)	
								X 座標	Y 座標		X 座標	Y 座標
九河-01	12 英吋	0.3	RG51220U676028E	1081001	大型	第九河川局	花蓮市仁愛街 19 號	311690.38	2652162.5	化仁海堤-名人 99 民宿	311598.153	2650239.295
九河-02			RG51220U676029E	1081002	大型			南濱路一段和東海十街口	311272.601	2650336.349		
九河-03			RG51220U676030E	1081003	大型			南濱路一段和南海七街口	310701.492	2648998.741		
										水利會玉里工作站	283015	2583866
S001	3 英吋	0.016	02302	980417001	小型	花蓮市公所	三仙溪抽水站	312136	2654766	-		
S002			02391	980417002	小型		三仙溪抽水站	312136	2654766	-		
S003			02385	980417003	小型		三仙溪抽水站	312136	2654766	-		
S004			02409	980417004	小型		三仙溪抽水站	312136	2654766	-		
S005			02417	980417005	小型		三仙溪抽水站	312136	2654766	-		
M006	6 英吋	0.07	05206671	980423001	中型	三仙溪抽水站	312159	2653281	國光里復興新村	312159	2653281	
M007			09007276	980423002	中型	三仙溪抽水站	312159	2653281	國光里復興新村	312159	2653281	
M008			09007277	980423003	中型	三仙溪抽水站	312159	2653281	國光里復興新村	312159	2653281	
M009			09007278	980423004	中型	三仙溪抽水站	312159	2653281	國光里復興新村	312159	2653281	
M010			09007279	980423005	中型	三仙溪抽水站	312159	2653281	國光里復興新村	312159	2653281	
花蓮縣-01	12 英吋	0.3	1238681	040077	大型	國盛抽水站	311788.45	2654155.49	-			
花蓮縣-02			1238682	040078	大型	國盛抽水站	311788.45	2654155.49	-			
S011	3 英吋	0.016	02384	980423006	小型	吉安清潔隊	306380	2653480	干城村-干城一街(山下路至干城小鎮民宿)	304612.759	2649813.251	
S012			02390	980423007	小型	吉安清潔隊	306380	2653480	勝安村-中央路三段(民治路至中原路一段)	309518.641	2653140.976	
M026	6 英吋	0.07	09007285	980423011	中型	吉安清潔隊	306380	2653480	南昌村-南埔八街 200 巷(吉安火車站地下道)	309428	2651678	
M028			09007287	980423013	中型	吉安清潔隊	306380	2653480	仁和村/仁安村-海岸路(南海一街至南海九街)	310356.383	2650271.134	
花蓮縣-03	12 英吋	0.3	1259437	040079	大型	吉安清潔隊	306380	2653480	干城一街與台九丙路口，淹水深度約 30 公分，南北向長約 220 公尺	309930.932	2646652.941	

表 3-1 110 年度花蓮縣移動式抽水機預佈表(2/3)

編號	口徑	抽水量 (立方公尺/秒)	引擎號碼	製造號碼	類別	保管單位	存放地點	位置座標(經緯度)		預佈地點	位置座標(經緯度)	
								X 座標	Y 座標		X 座標	Y 座標
S013	3 英吋	0.016	02396	980423008	小型	壽豐鄉公所	壽豐鄉公所	301797	2640770	-		
S014			02397	980423009	小型		壽豐鄉公所	301797	2640770	-		
M015	6 英吋	0.07	09007280	980423006	中型		壽豐鄉豐坪垃圾掩埋場	302021	2635126	-		
M016			09007281	980423007	中型		壽豐鄉豐坪垃圾掩埋場	302021	2635126	-		
M017			09007282	980423008	中型		壽豐鄉豐坪垃圾掩埋場	302021	2635126	-		
花蓮縣-06	12 英吋	0.3	CD4045C087810	1070806001	大型		鳳林鎮公所	花蓮縣鳳林鎮 光華路 124 號(中區掩埋場)	299834.321	2629808.738	-	
花蓮縣-07			CD4045C087810	1070806002	大型	花蓮縣鳳林鎮 光華路 124 號(中區掩埋場)		299834.321	2629808.738	-		
S018	3 英吋	0.016	02404	940417010	小型	光復鄉公所	光復鄉清潔隊	294409.46	2619454.5	-		
M019	6 英吋	0.07	09007283	980423009	中型		光復鄉清潔隊	294409.46	2619454.5	-		
M020			09007284	980423010	中型		光復鄉清潔隊	294409.46	2619454.5	-		
花蓮縣-05	12 英寸	0.3	1362859	040081	大型		光復鄉清潔隊	294409.46	2619454.5	-		
S021	3 英吋	0.016	02405	940417011	小型	豐濱鄉公所	豐濱鄉公所	303149.293	261098.329	-		
S022			02411	940417012	小型		豐濱鄉公所	303149.293	261098.329	-		
S023	3 英吋	0.016	02416	940417013	小型	瑞穗鄉公所	瑞穗鄉公所	288394	2640770	舞鶴村馬立雲連絡 道路地下道	286376	2596834
S024			02401	940417014	小型		瑞穗鄉公所	288394	2640770	瑞岡大橋下堤防邊 涵洞	289313	2600202
S025			02414	940417015	小型		瑞穗鄉公所	288394	2640770	民享路涵洞	288581	2606724
M027	6 英吋	0.07	09007286	980423012	中型		瑞北村資源回收場	288582.34	2605486.89	瑞穗村溫泉部落連 絡道/舊台九線	286864	2597459
M029			09007288	980423014	中型		瑞北村資源回收場	288582.34	2605486.89	-	-	-
M030			09007289	980423015	中型		瑞北村資源回收場	288582.34	2605486.89	瑞穗村成功北路地 下道	288444	2597459
M031			09007290	980423016	中型		瑞北村資源回收場	288582.34	2605486.89	富源村源興路地下 道	288444	2599689
M032			09007291	980423017	中型		瑞北村資源回收場	288582.34	2605486.89	保安路地下道	288595	2607379
M033			09007292	980423018	中型	瑞北村資源回收場	288582.34	2605486.89	-	-	-	

表 3-1 110 年度花蓮縣移動式抽水機預佈表(3/3)

編號	口徑	抽水量 (立方公尺/秒)	引擎號碼	製造號碼	類別	保管單位	存放地點	位置座標(經緯度)		預佈地點	位置座標(經緯度)	
								X 座標	Y 座標		X 座標	Y 座標
花蓮縣-08	12 英寸	0.3		1070806003	大型	玉里鎮公所	花蓮縣玉里鎮長良垃圾衛生掩埋場	283387.953	2577463.739	-		
花蓮縣-09				1070806004	大型		花蓮縣玉里鎮長良垃圾衛生掩埋場	283387.953	2577463.739	-		
M034	6 英寸	0.07	09007293	980423019	中型	富里鄉公所	富里鄉公所	275637	2564172	富里鄉公所	275637	2564172
M036			09007295	980423021	中型			明里村辦公室(明里村明里 37 號)	275812	2566438		
M037			09007296	980423022	中型			東里村辦公室(東里村福安 5 號)	281227	2573959		
合計	大型抽水機(12 台)：第九河川局 3 台；花蓮市公所 2 台；吉安鄉公所 2 台；鳳林鎮公所 2 台；光復鄉公所 1 台；玉里鎮公所 2 台 中型抽水機(21 台)：花蓮市公所 5 台；吉安鄉公所 2 台；壽豐鄉公所 3 台；光復鄉公所 2 台；瑞穗鄉公所 6 台；富里鄉公所 3 台 小型抽水機(15 台)：花蓮市公所 5 台；吉安鄉公所 2 台；壽豐鄉公所 2 台；光復鄉公所 1 台；豐濱鄉公所 2 台；瑞穗鄉公所 3 台											

第四章、附則

一、教育宣導

本府及鄉(鎮、市)公所適時印製相關宣導資料及圖說，利用各種機會藉由防災教育宣導，教導民眾認識災害、建立正確風險及防災觀念，以提升全民防災意識及緊急應變能力。

二、疏散避難圖看板及疏散路線指示牌製作

本府及鄉(鎮、市)推動將水災疏散避難圖製作成大型看板(如圖 4-1，範例為附錄十)設置於村里內明顯處，另於村落人口聚集處或重要保護標的等沿疏散撤離路線設置指示牌(如圖 4-2)，以達平時宣導、災時引導功能。

三、演練與計畫更新備查

本府及鄉(鎮、市)公所針對本計畫平時加以演練(每年汛期前至少 1 次)，並於災時落實執行。

本府每年定期或不定期(重大水災後)更新水災危險潛勢地區保全計畫內容，以維持資料之正確性及有效性，並於每年汛期前提報經濟部備查。

四、督導鄉(鎮、市)公所擬訂計畫或更新及提報備查

本府每年督導鄉(鎮、市)公所擬訂或更新該轄「水災危險潛勢地區保全計畫」，計畫內容以簡明及實用為原則，並應隨時維持計畫資料之正確性及有效性，同時於每年汛期前提報本府備查，俾使鄉(鎮、市)公所落實水災疏散撤離之命令下達及通報應撤離之村里民眾等相關作業。鄉(鎮、市)「水災危險潛勢地區保全計畫」參考範本格式，如附錄 8。

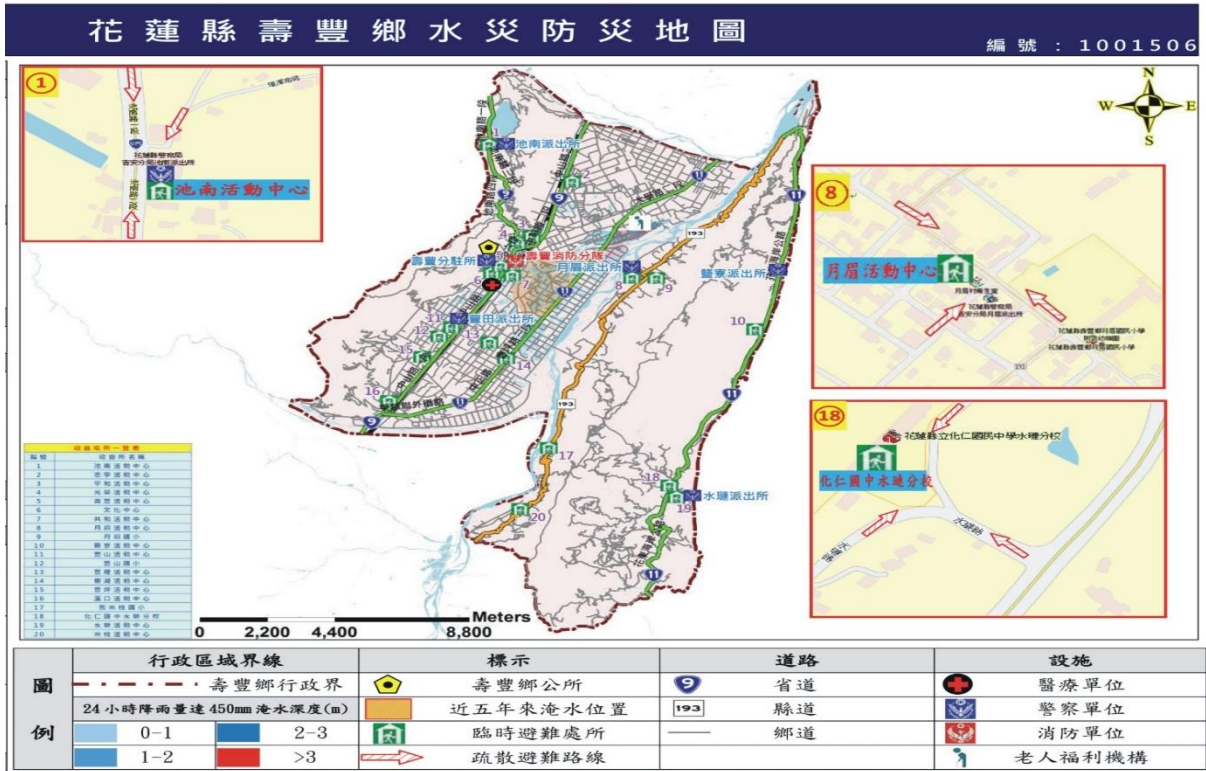


圖 4-1 水災疏散避難圖相關資訊配置圖



圖 4-2 指示牌製作樣式範例

附 錄

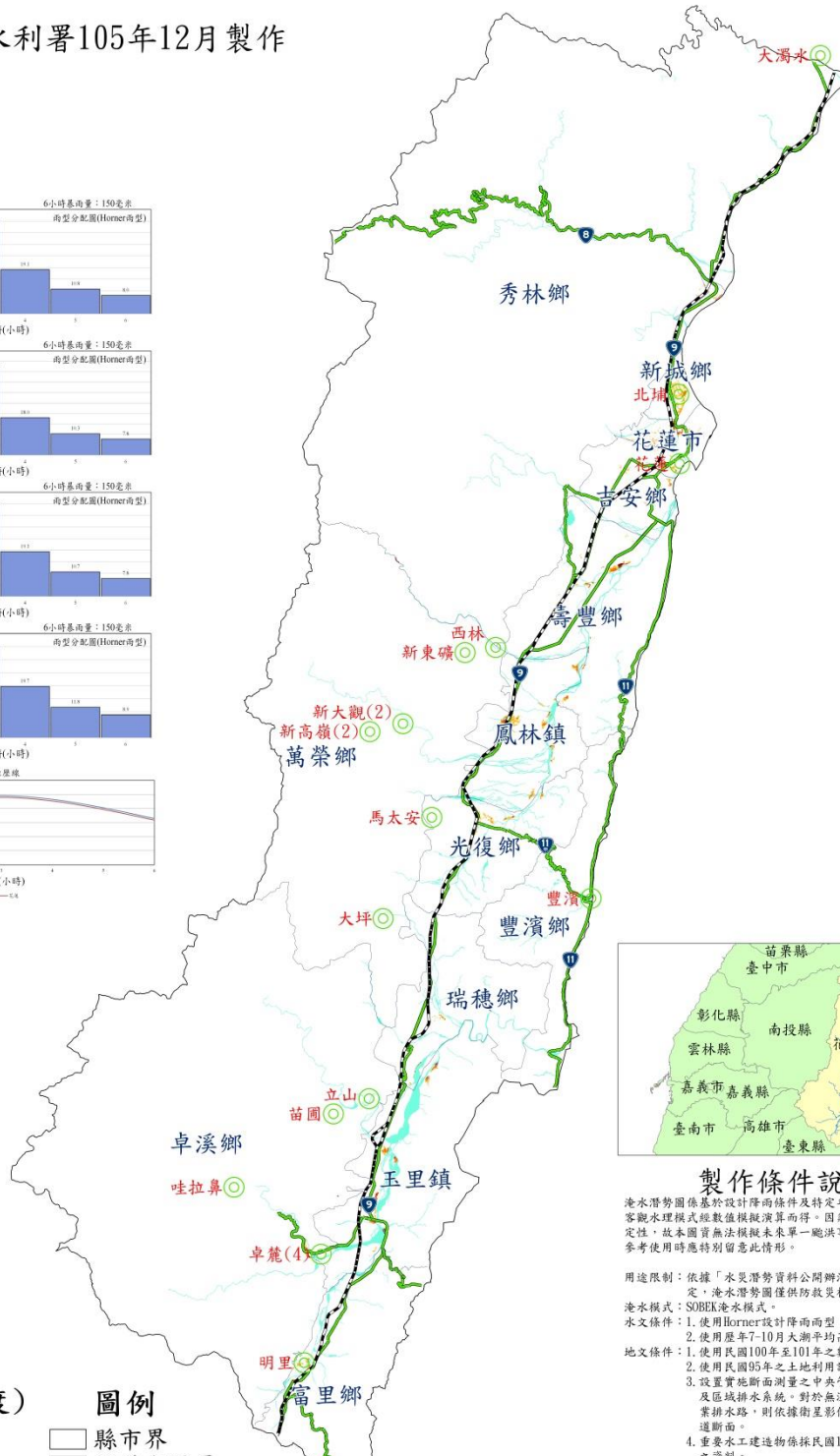
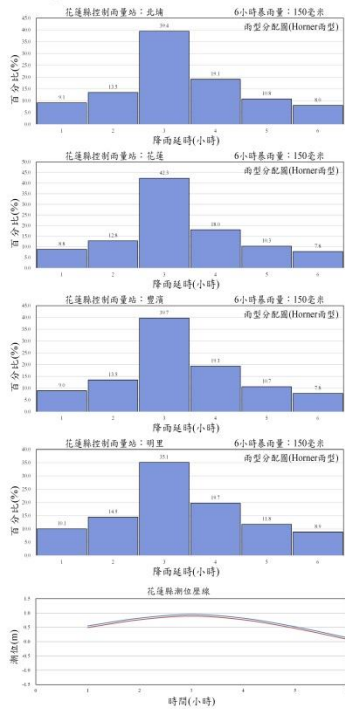
- 附錄 1、花蓮縣淹水潛勢圖
- 附錄 2、花蓮縣易淹水及近 3 年重大淹水地區表
- 附錄 3、高積(淹)水潛勢區防汛熱點位置表
- 附錄 4、花蓮縣防汛器材資源表
- 附錄 5-1、災害通報單
- 附錄 5-2、災情查報處置表
- 附錄 5-3、災情管制表
- 附錄 5-4、水利署移動式抽水機支援申請表
- 附錄 6-1、花蓮縣災情人員與防汛搶險隊員編組表
- 附錄 6-2、河川局移動式抽水機聯絡表
- 附錄 6-3、水災緊急通報資料表
- 附錄 6-4、花蓮縣抽水站位置及管理聯絡人表
- 附錄 7、各鄉鎮市水災疏散避難圖
- 附錄 8、花蓮縣轄內水災避難據點位置表
- 附錄 9、鄉(鎮、市、區)水災危險潛勢地區保全計畫
- 附錄 10、花蓮縣水災災害疏散撤離權責分工表
- 附錄 11、花蓮縣水災應變參考水位站位置及警戒水位表
- 附錄 12-1、經濟部移動式抽水機運用及維護管理作業要點
- 附錄 12-2、經濟部淹水災害通報作業要點
- 附錄 12-3、各級政府災時對疏散撤離之作業分工事項表

附錄 1、花蓮縣淹水潛勢

花蓮縣6小時延時定量降水150毫米淹水潛勢圖



經濟部水利署105年12月製作



製作條件說明

淹水潛勢圖係基於設計降雨條件及特定年份地形資料下，運用客觀水理模式經數值模擬演算而得。因氣象及水文條件具不確定性，故本圖實無法模擬未來單一總洪事件之實際淹水狀況，參考使用時應特別留意此情形。

用途限制：依據「水災潛勢資料公開辦法」辦理。依其規定，淹水潛勢圖僅供防災相關業務使用。

淹水模式：SOBEK淹水模式。

水文條件：1. 使用Hornor設計降雨雨量。

2. 使用歷年7-10月大潮平均高低潮位歷線。

2. 使用民國100年至101年之數值地形。

3. 設置實施断面測量之中央管河川、縣市管河川及區域排水系統。對於無測量資料之市區或農業排水路，則依據衛星影像及DEM佈設合理水道断面。

4. 重要水工建造物係採民國105年6月以前完工之資料。

假設條件：1. 所有防洪排水設施及下水道系統皆無破壞或毀損。

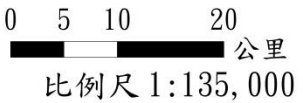
2. 所有防洪排水設施依照既有操作規則進行運作，無操作規則者依內外水位關係運作。

3. 未考慮都市建築物阻礙水道断面情形。

淹水圖例(深度)



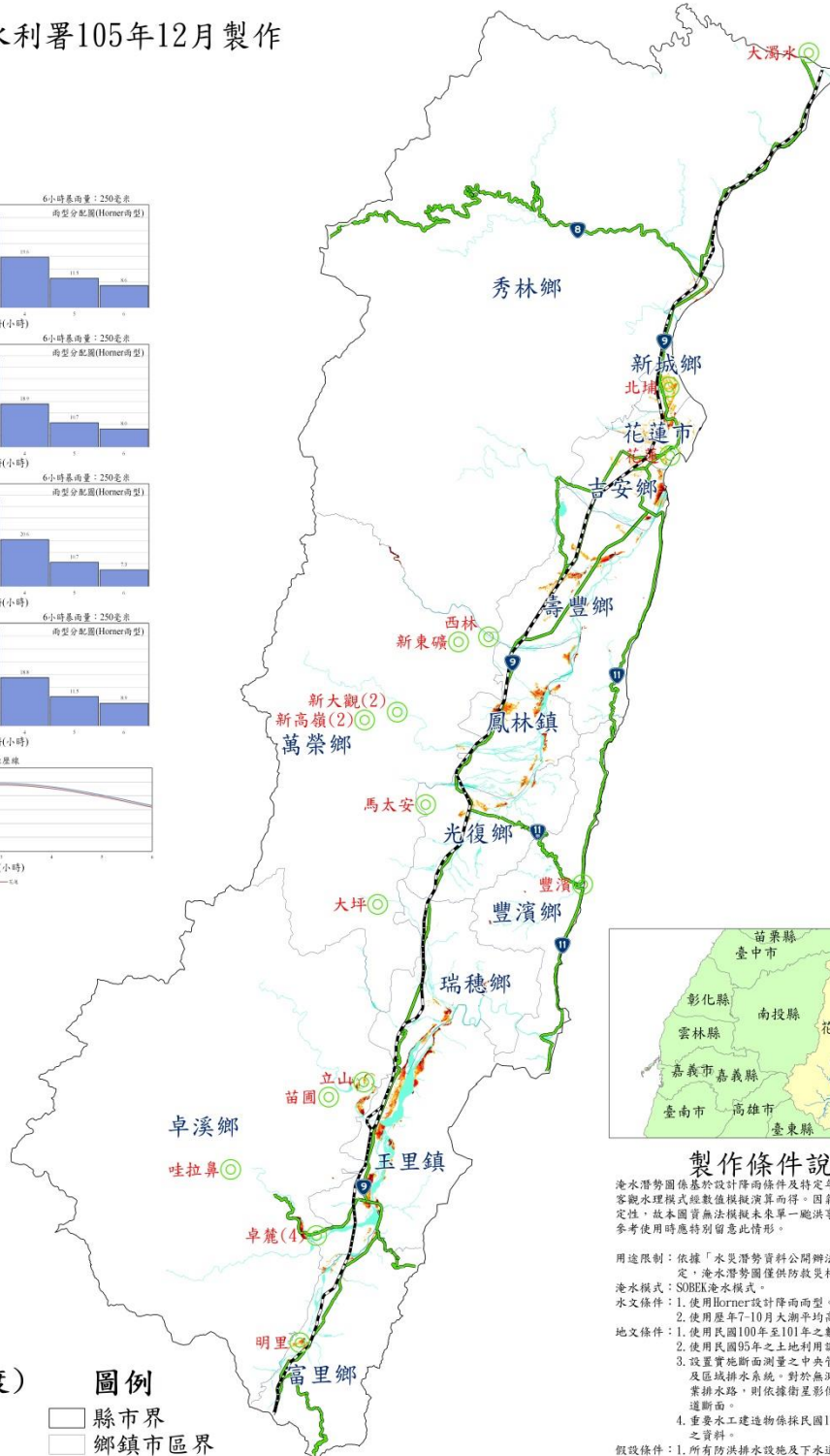
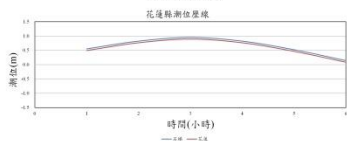
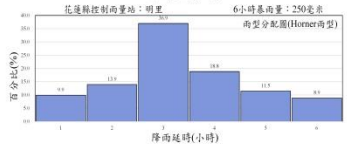
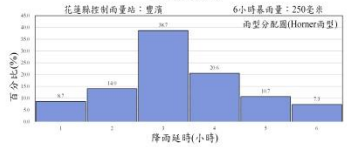
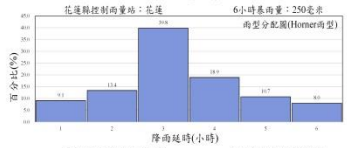
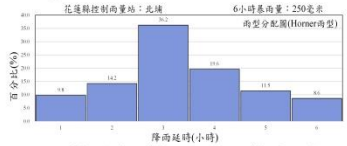
圖例



執行單位：逢甲大學

花蓮縣6小時延時定量降水250毫米淹水潛勢圖

經濟部水利署105年12月製作



製作條件說明

淹水潛勢圖係基於設計降雨條件及特定年份地形資料下，運用客觀水理模式經數值模擬演算而得。因氣象及水文條件具不確定性，故本圖實無法模擬未來單一颱風事件之實際淹水狀況，參考使用時應特別留意此情形。

用途限制：依據「水災潛勢資料公開辦法」辦理，依其規定，淹水潛勢圖僅供防災相關業務使用。

淹水模式：SOBEK淹水模式。

水文條件：1. 使用Horner設計降雨雨型。

水文條件：2. 使用歷年7-10月大湖平均高低位壓線。

地文條件：1. 使用民國100年至101年之數值地形。

地文條件：2. 使用民國95年之土地利用調查資料。

地文條件：3. 設置實施断面測量之中央管河川、縣市管河川及區域排水系統。對於無測量資料之市區或農業排水路，則依據衛星影像及DEM佈設合理水道断面。

地文條件：4. 重要水工建造物係採民國105年6月以前完工之資料。

假設條件：1. 所有防洪排水設施及下水道系統皆無破壞或毀損。

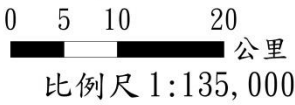
假設條件：2. 所有防洪排水設施依照既有操作規則進行運作，無操作規則者依內外水位關係運作。

假設條件：3. 未考慮都市建築物阻礙水道断面情形。

淹水圖例(深度)



圖例

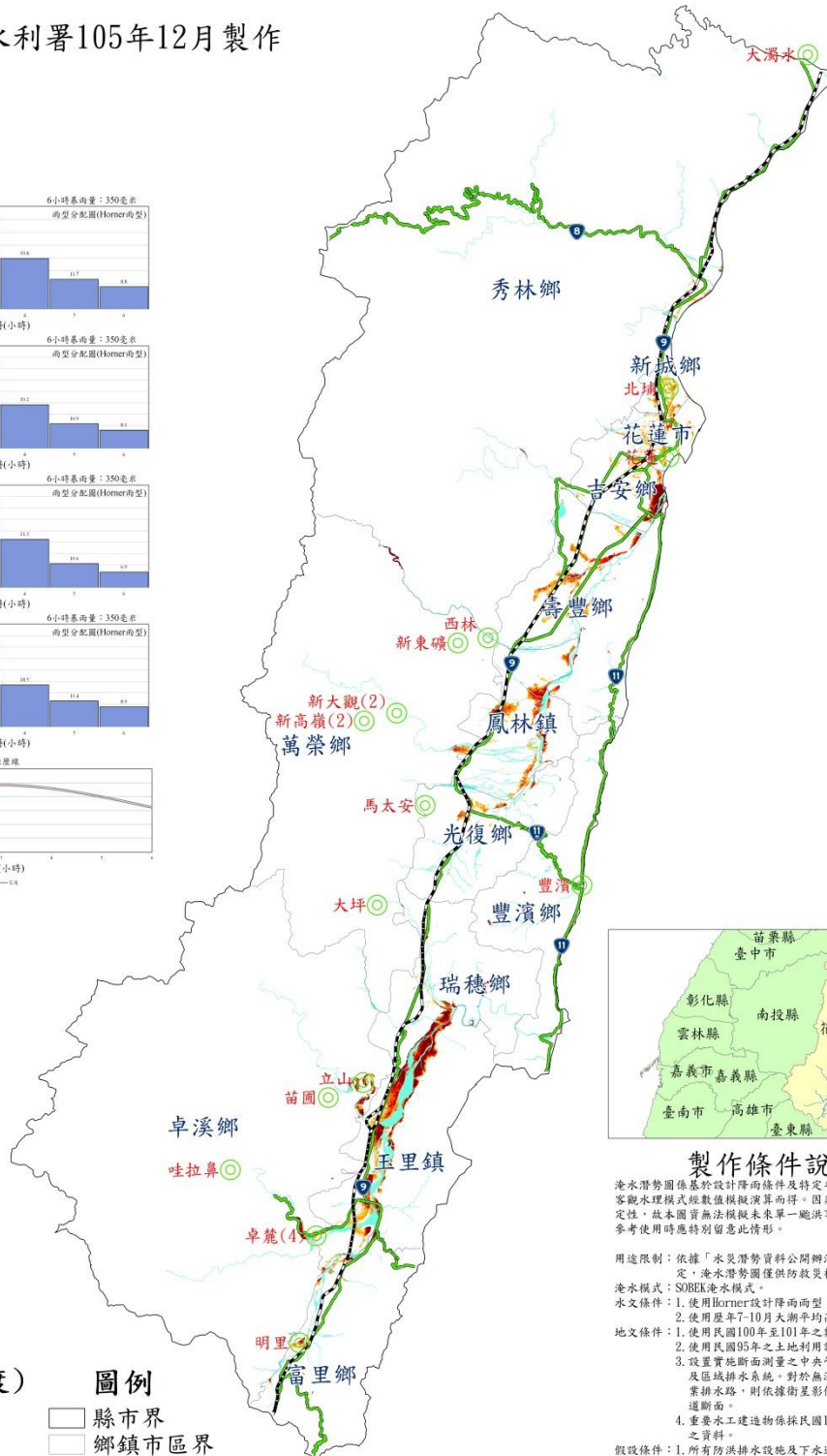
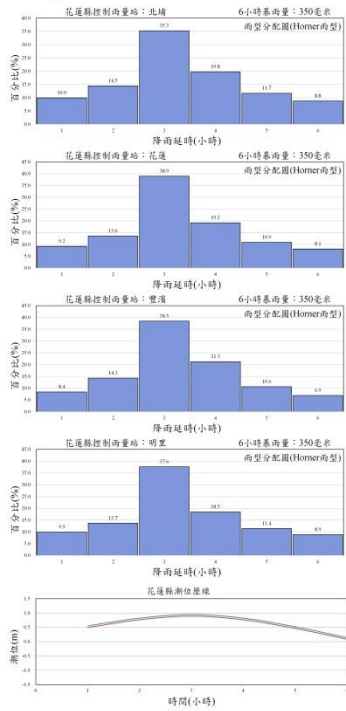


執行單位：逢甲大學

花蓮縣6小時延時定量降水350毫米淹水潛勢圖



經濟部水利署105年12月製作



製作條件說明

淹水潛勢圖係基於設計降雨條件及特定年份地形資料下，運用客觀水理模式經數值模擬演算而得。因氣象及水文條件具不確定性，故本圖實無法模擬未來單一總洪事件之實際淹水狀況，參考使用時應特別留意此情形。

用途限制：依據「水災潛勢資料公開辦法」辦理。依其規定，淹水潛勢圖僅供防災相關業務使用。

淹水模式：SOBEK淹水模式。

水文條件：1. 使用Horner設計降雨雨量。

2. 使用歷年7-10月大潮平均高低潮位壓線。

3. 設置實地断面測量之中央管河川、縣市管河川及區域排水系統。對於無測量資料之市區或農業排水路，則依據衛星影像及DEM佈設合理水道断面。

4. 重要水工建造物係採民國105年6月以前完工之資料。

假設條件：1. 所有防洪排水設施及下水道系統皆無破壞或毀損。

2. 所有防洪排水設施依照既有操作規則進行運作，無操作規則者依內外水位關係運作。

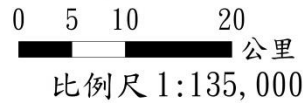
3. 未考慮都市建築物阻礙水道断面情形。

執行單位：逢甲大學

淹水圖例(深度)



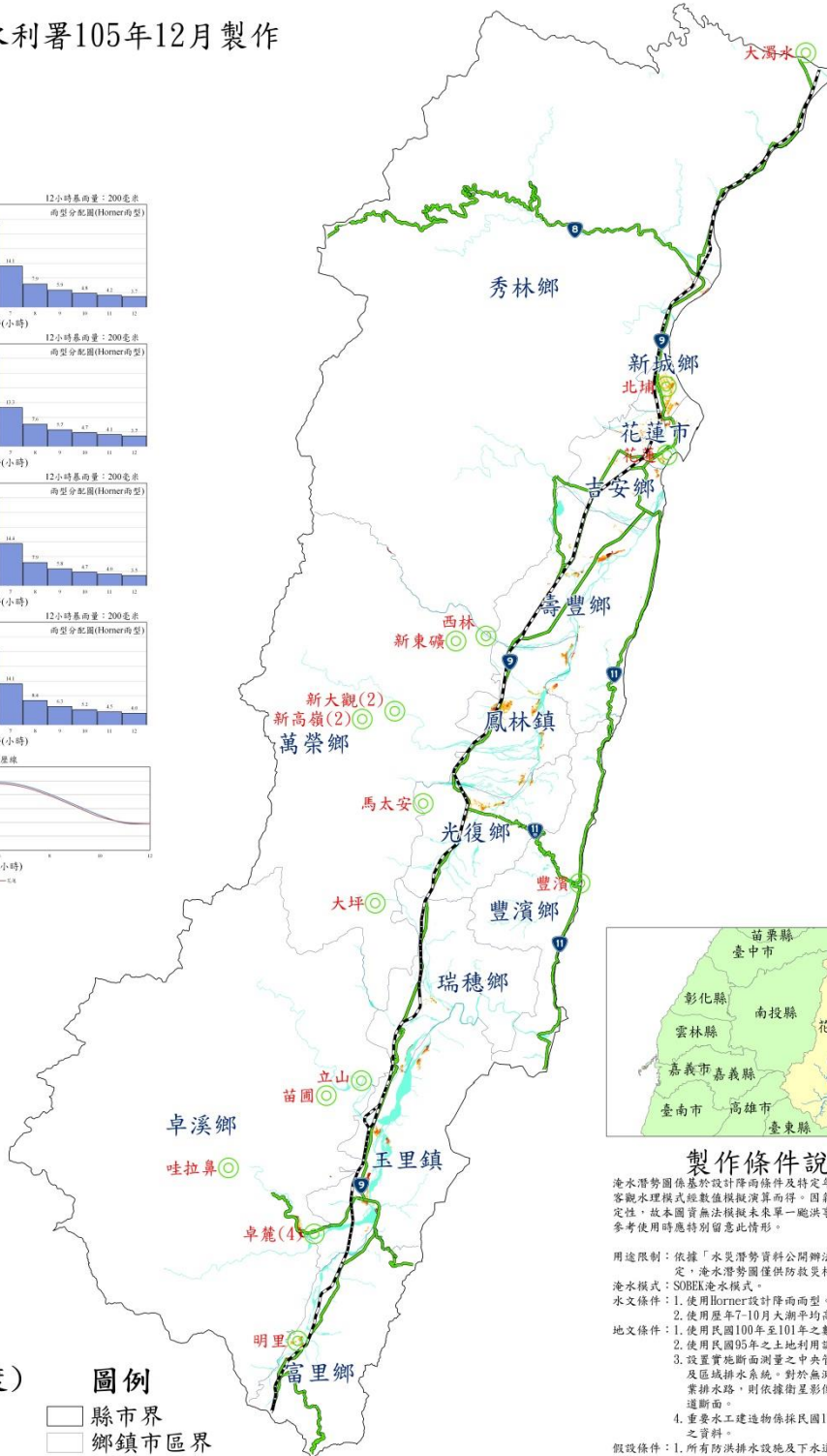
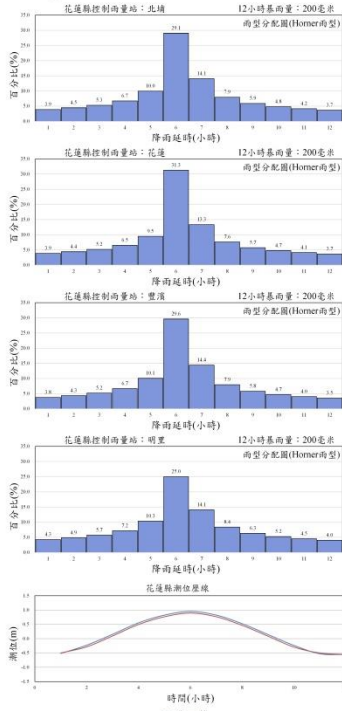
圖例



花蓮縣12小時延時定量降水200毫米淹水潛勢圖



經濟部水利署105年12月製作



製作條件說明

淹水潛勢圖係基於設計降雨條件及特定年份地形資料下，運用客觀水理模式經數值模擬演算而得。因氣象及水文條件具不確定性，故本圖實無法模擬未來單一颱風事件之實際淹水狀況，參考使用時應特別留意此情形。

用途限制：依據「水災潛勢資料公開辦法」辦理。依其規定，淹水潛勢圖僅供防救災相關業務使用。

淹水模式：SOBEK淹水模式。

水文條件：1. 使用Hornner設計降雨雨量型。

2. 使用歷年7-10月大潮平均高低潮位歷線。

地文條件：1. 使用民國100年至101年之數值地形。

2. 使用民國95年之土地利用調查資料。

3. 設置實施断面測量之中央管河川、縣市管河川及區域排水系統。對於無測量資料之市區或農業排水路，則依據衛星影像及DEM佈設合理水道断面。

4. 重要水工建造物係採民國105年6月以前完工之資料。

假設條件：1. 所有防洪排水設施及下水道系統皆無破壞或毀損。

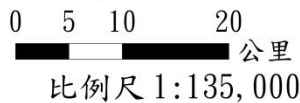
2. 所有防洪排水設施依照既有操作規則進行運作，無操作規則者依內外水位關係運作。

3. 未考慮都市建築物阻礙下水道情形。

淹水圖例(深度)



圖例



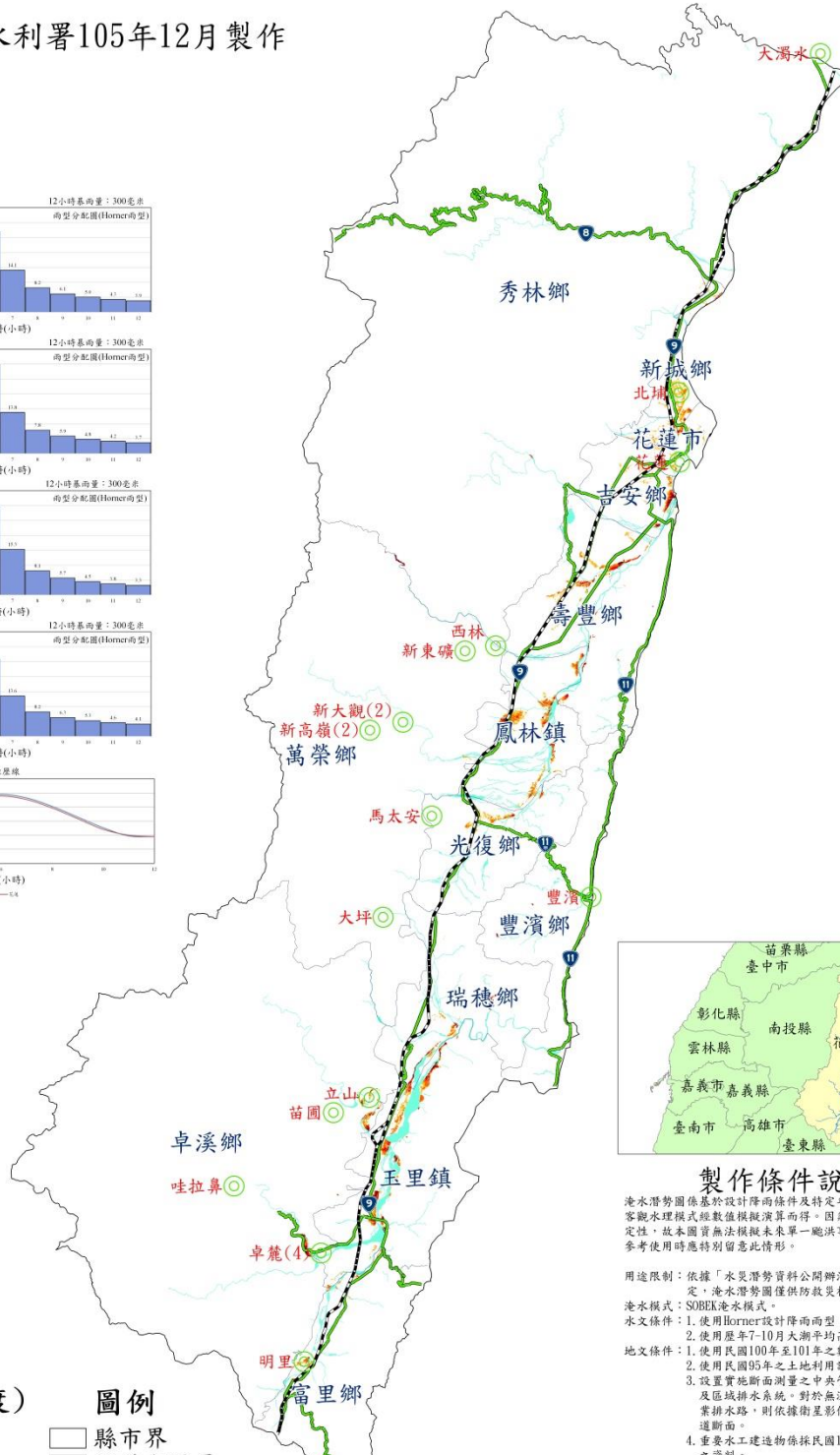
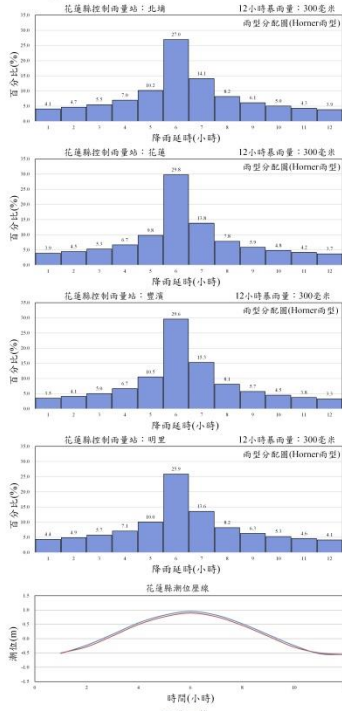
執行單位：逢甲大學



花蓮縣12小時延時定量降水300毫米淹水潛勢圖



經濟部水利署105年12月製作



製作條件說明

淹水潛勢圖係基於設計降雨條件及特定年份地形資料下，運用客觀水理模式經數值模擬演算而得。因氣象及水文條件具不確定性，故本圖實無法模擬未來單一颱風事件之實際淹水狀況，參考使用時應特別留意此情形。

用途限制：依據「水災潛勢資料公開辦法」辦理，依其規定，淹水潛勢圖僅供防救災相關業務使用。

淹水模式：SOBEK淹水模式。

水文條件：1. 使用Horner設計降雨雨量型。

2. 使用歷年7-10月大湖平均高低位壓線。

地文條件：1. 使用民國100年至101年之數值地形。

2. 使用民國95年之土地利用調查資料。

3. 設置實施断面測量之中央管河川、縣市管河川及區域排水系統。對於無測量資料之市區或農業排水路，則依據衛星影像及DEM佈設合理水道断面。

4. 重要水工建造物係採民國105年6月以前完工之資料。

假設條件：1. 所有防洪排水設施及下水道系統皆無破壞或毀損。

2. 所有防洪排水設施依照既有操作規則進行運作，無操作規則者依內外水位關係運作。

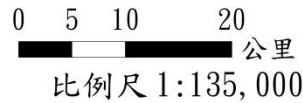
3. 未考慮都市建築物阻礙過水断面情形。

執行單位：逢甲大學

淹水圖例(深度)



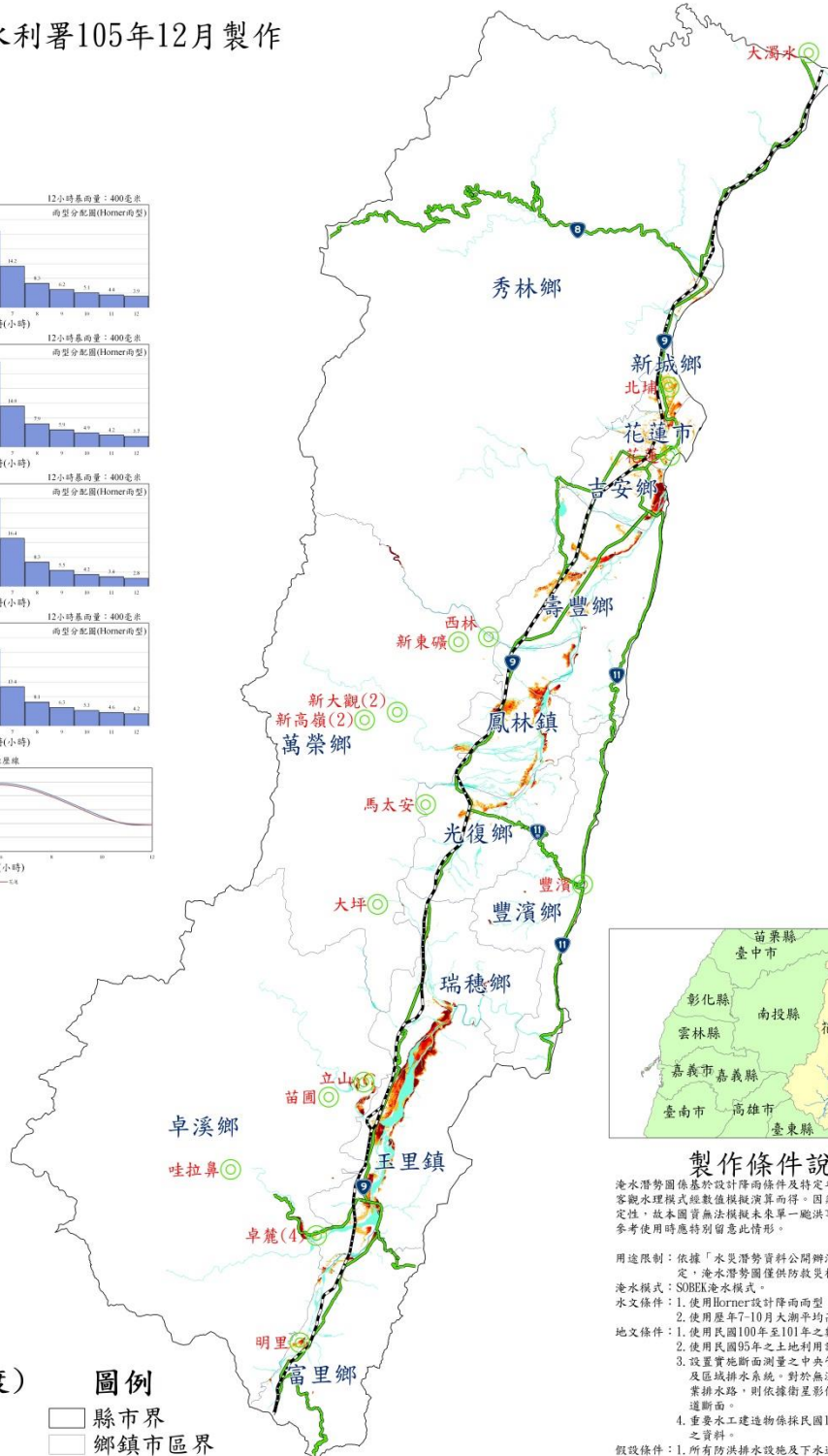
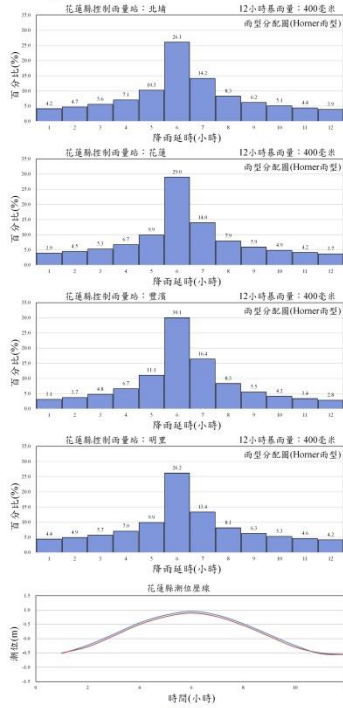
圖例



花蓮縣12小時延時定量降水400毫米淹水潛勢圖



經濟部水利署105年12月製作



製作條件說明

淹水潛勢圖係基於設計降雨條件及特定年份地形資料下，運用客觀水理模式經數值模擬演算而得。因氣象及水文條件具不確定性，故本圖實無法模擬未來單一颱風事件之實際淹水狀況，參考使用時應特別留意此情形。

用途限制：依據「水災潛勢資料公開辦法」辦理，依其規定，淹水潛勢圖僅供防災相關業務使用。

淹水模式：SOBEK淹水模式。

水文條件：1. 使用Horner設計降雨雨量。

2. 使用歷年7-10月大湖平均高低水位壓線。

地文條件：1. 使用民國100年至101年之數值地形。

2. 使用民國95年之土地利用調查資料。

3. 設置實施断面測量之中央管河川、縣市管河川及區域排水系統。對於無測量資料之市區或農業排水路，則依據衛星影像及DEM佈設合理水道断面。

4. 重要水工建造物係採民國105年6月以前完工之資料。

假設條件：1. 所有防洪排水設施及下水道系統皆無破壞或毀損。

2. 所有防洪排水設施依照既有操作規則進行運作，無操作規則者依內外水位關係運作。

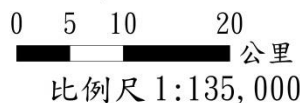
3. 未考慮都市建築物阻礙過水断面情形。

執行單位：逢甲大學

淹水圖例(深度)



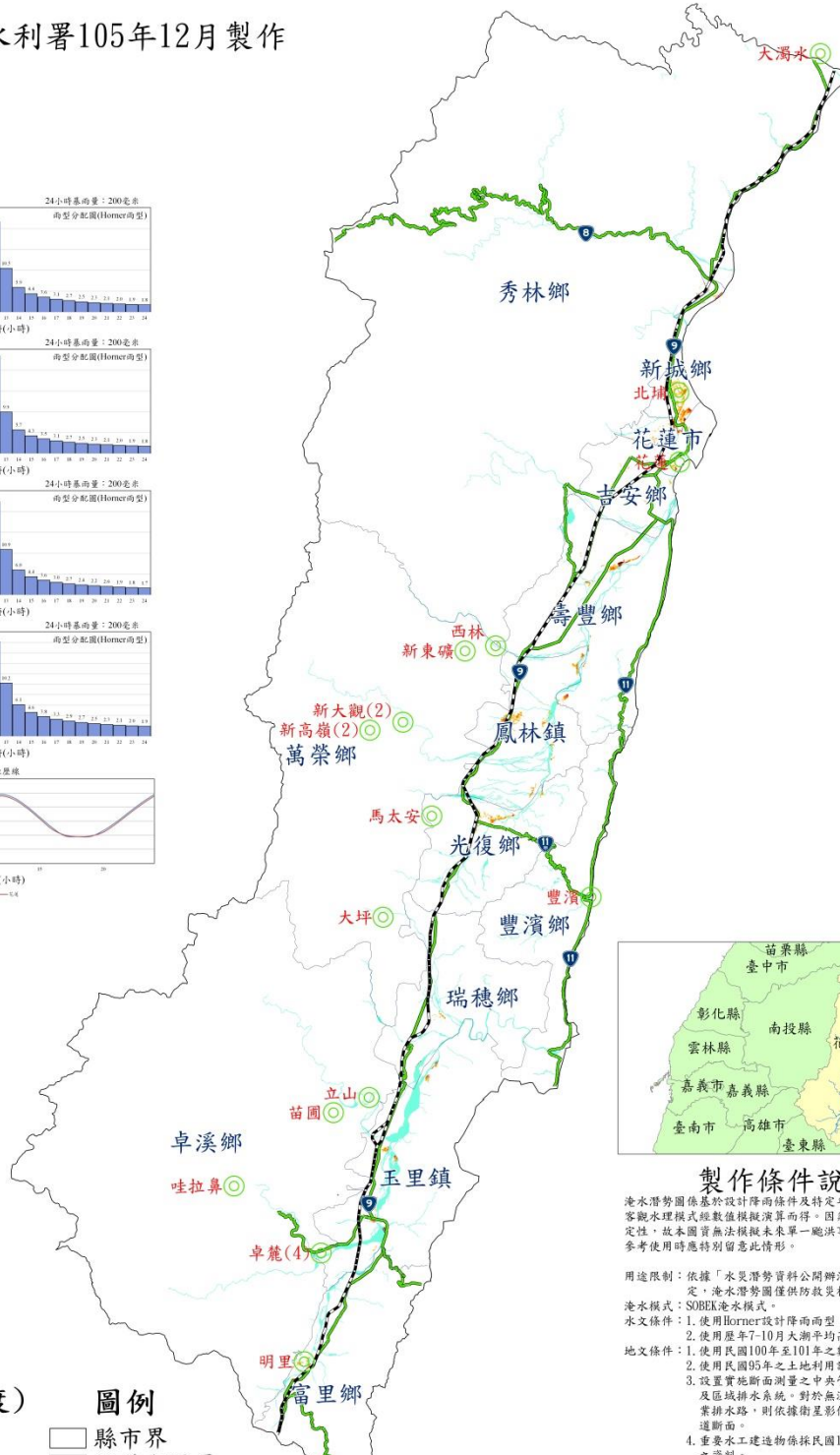
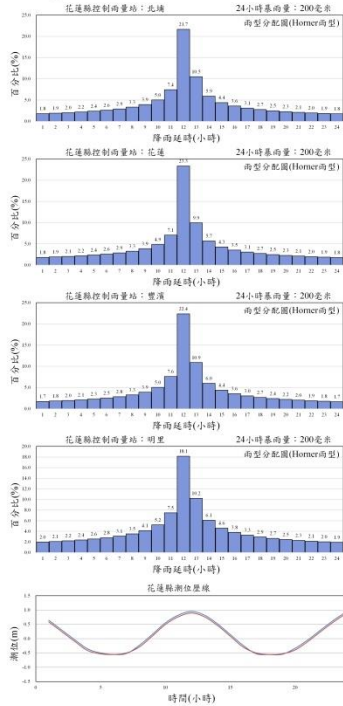
圖例



花蓮縣24小時延時定量降水200毫米淹水潛勢圖



經濟部水利署105年12月製作



製作條件說明

淹水潛勢圖係基於設計降雨條件及特定年份地形資料下，運用客觀水理模式經數值模擬演算而得。因氣象及水文條件具不確定性，故本圖實無法模擬未來單一總洪事件之實際淹水狀況，參考使用時應特別留意此情形。

用途限制：依據「水災潛勢資料公開辦法」辦理。依其規定，淹水潛勢圖僅供防救災相關業務使用。

淹水模式：SOBEK淹水模式。

水文條件：1. 使用Horner設計降雨雨量。

2. 使用歷年7-10月大潮平均高低潮位歷線。

地文條件：1. 使用民國100年至101年之數值地形。

2. 使用民國95年之土地利用調查資料。

3. 設置實施断面測量之中央管河川、縣市管河川及區域排水系統。對於無測量資料之市區或農業排水路，則依據衛星影像及DEM佈設合理水道断面。

4. 重要水工建造物係採民國105年6月以前完工之資料。

假設條件：1. 所有防洪排水設施及下水道系統皆無破壞或毀損。

2. 所有防洪排水設施依照既有操作規則進行運作，無操作規則者依內外水位關係運作。

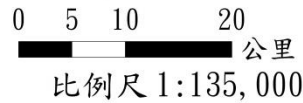
3. 未考慮都市建築物阻礙過水断面情形。

執行單位：逢甲大學

淹水圖例(深度)



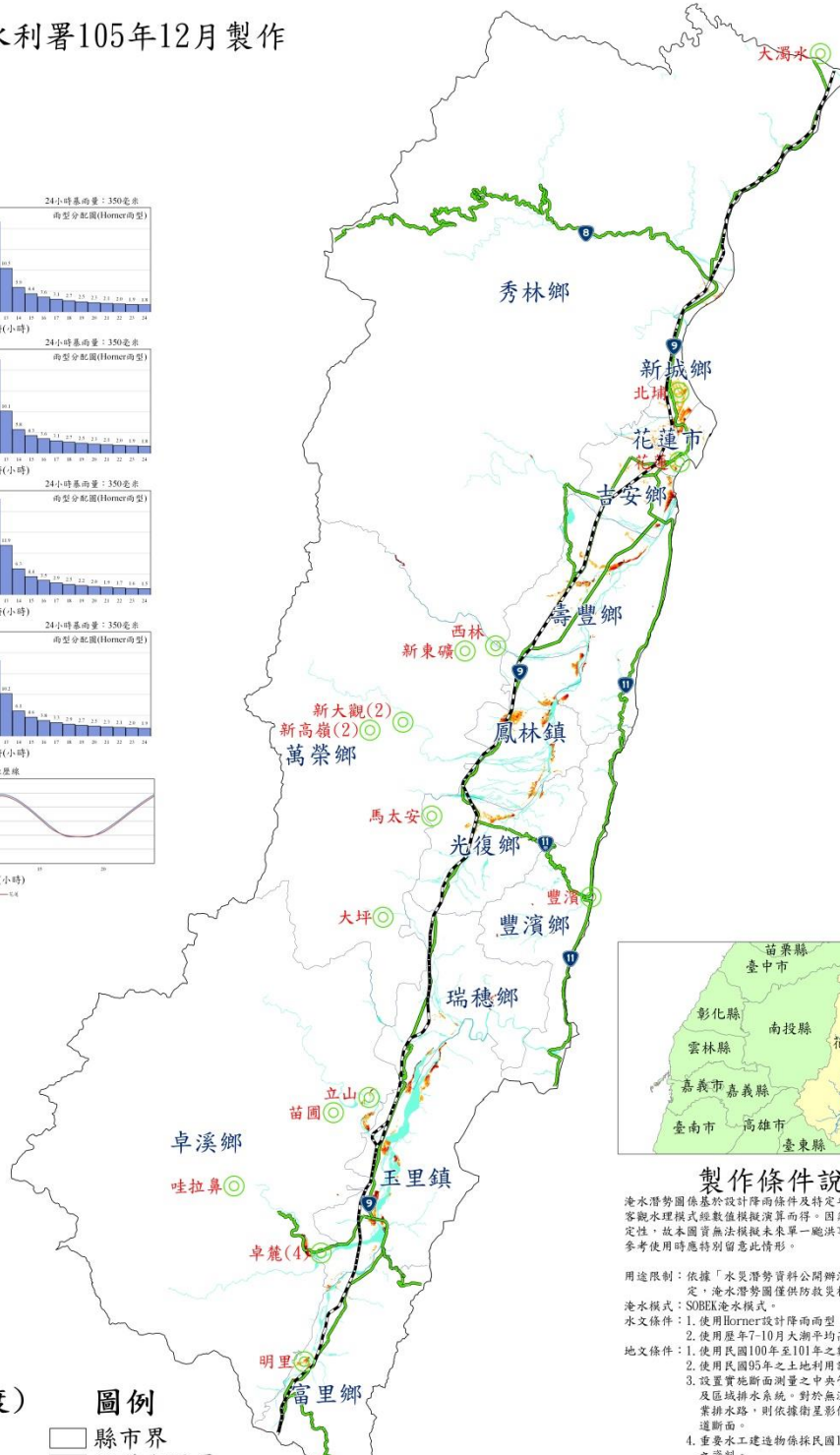
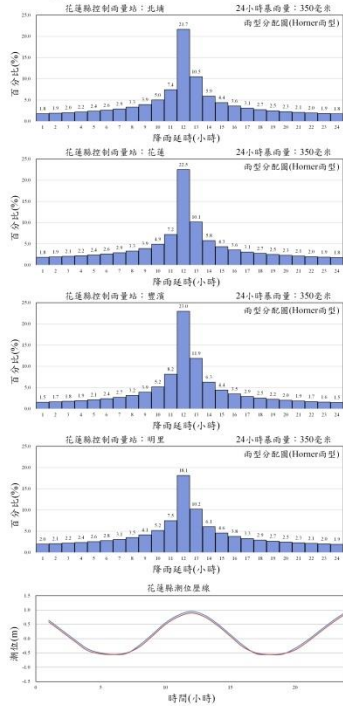
圖例



花蓮縣24小時延時定量降水350毫米淹水潛勢圖



經濟部水利署105年12月製作



製作條件說明

淹水潛勢圖係基於設計降雨條件及特定年份地形資料下，運用客觀水理模式經數值模擬演算而得。因氣象及水文條件具不確定性，故本圖實無法模擬未來單一總洪事件之實際淹水狀況，參考使用時應特別留意此情形。

用途限制：依據「水災潛勢資料公開辦法」辦理，依其規定，淹水潛勢圖僅供防災相關業務使用。

淹水模式：SOBEK淹水模式。

水文條件：1. 使用Hornor設計降雨而型。

2. 使用歷年7-10月大潮平均高低潮位歷程。

2. 使用民國100年至101年之數值地形。

3. 設置實施断面測量之中央管河川、縣市管河川及區域排水系統。對於無測量資料之市區或農業排水路，則依據衛星影像及DEM佈設合理水道断面。

4. 重要水工建造物係採民國105年6月以前完工之資料。

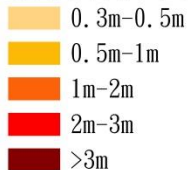
假設條件：1. 所有防洪排水設施及下水道系統皆無破壞或毀損。

2. 所有防洪排水設施依照既有操作規則進行運作，無操作規則者依內外水位關係運作。

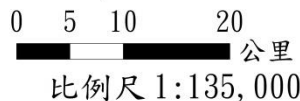
3. 未考慮都市建築物阻礙水道断面情形。

執行單位：逢甲大學

淹水圖例(深度)



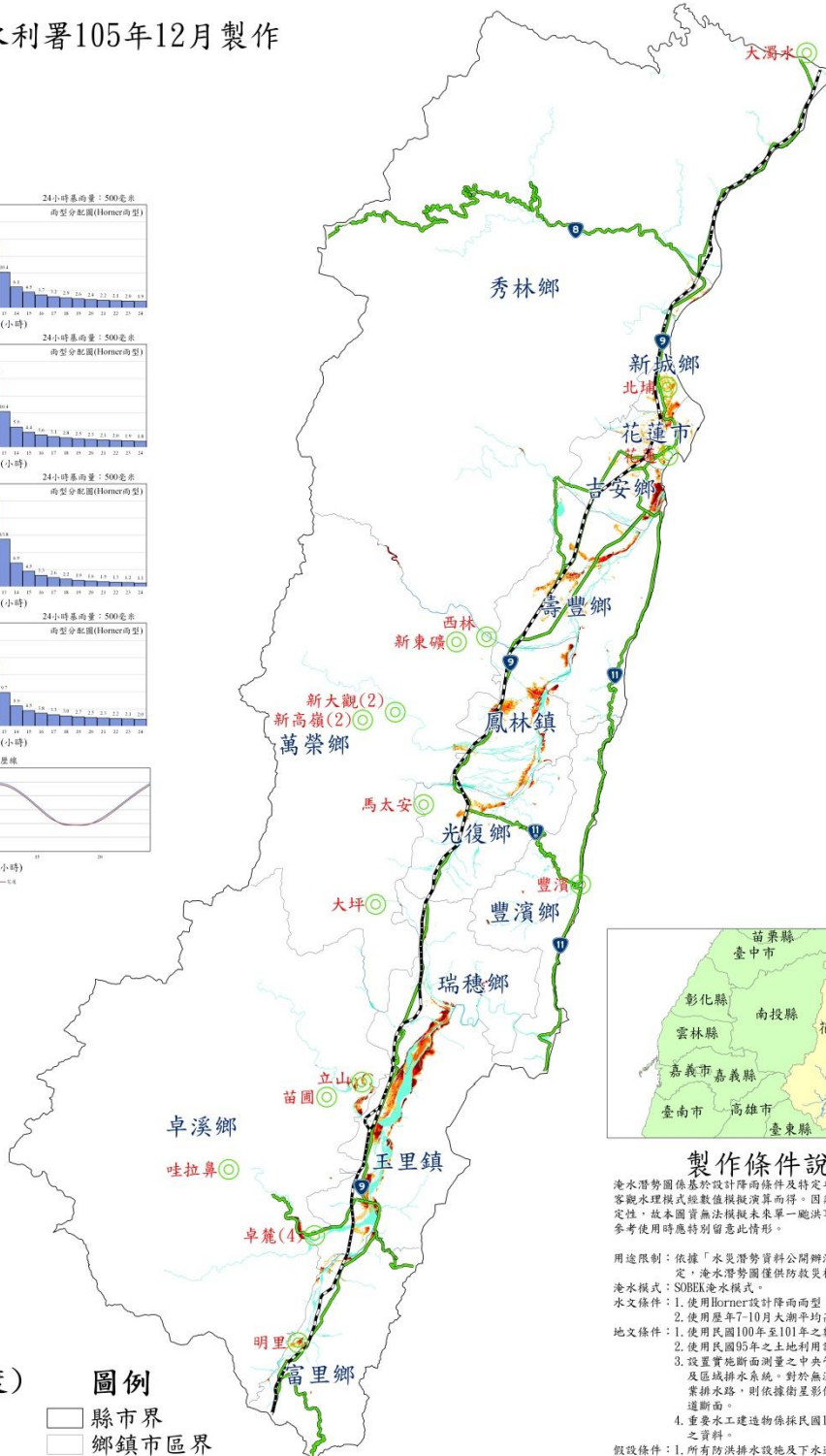
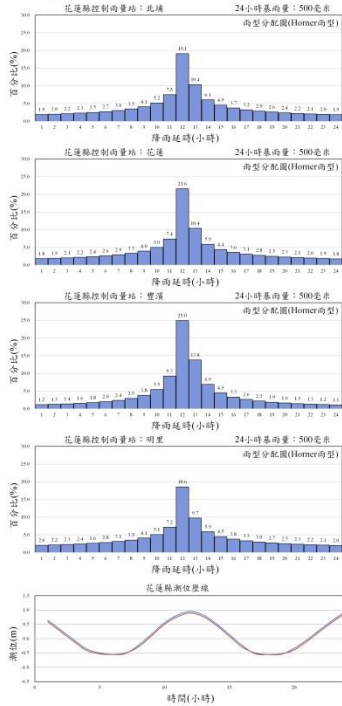
圖例



花蓮縣24小時延時定量降水500毫米淹水潛勢圖



經濟部水利署105年12月製作



製作條件說明

淹水潛勢圖係基於設計降雨條件及特定年份地形資料下，運用客觀水理模式經數值模擬演算而得。因氣象及水文條件具不確定性，故本圖實無法模擬未來單一颱風事件之實際淹水狀況，參考使用時應特別留意此情形。

用途限制：依據「水災潛勢資料公開辦法」辦理，依其規定，淹水潛勢圖僅供防救災相關業務使用。

淹水模式：SOBEK淹水模式。

水文條件：1. 使用Hornier設計降雨而型。

2. 使用歷年7-10月大潮平均高低潮位歷程。

3. 設置實地断面測量之中央管河川、縣市管河川及區域排水系統。對於無測量資料之市區或農業排水路，則依據衛星影像及DEM佈設合理水道断面。

4. 重要水工建造物係採民國105年6月以前完工之資料。

假設條件：1. 所有防洪排水設施及下水道系統皆無破壞或毀損。

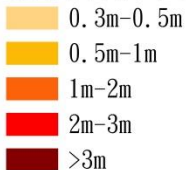
2. 所有防洪排水設施依照既有操作規則進行運作，無操作規則者依內外水位關係運作。

3. 未考慮都市建築物阻礙過水断面情形。

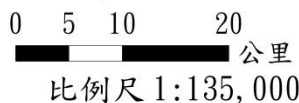
執行單位：逢甲大學



淹水圖例(深度)



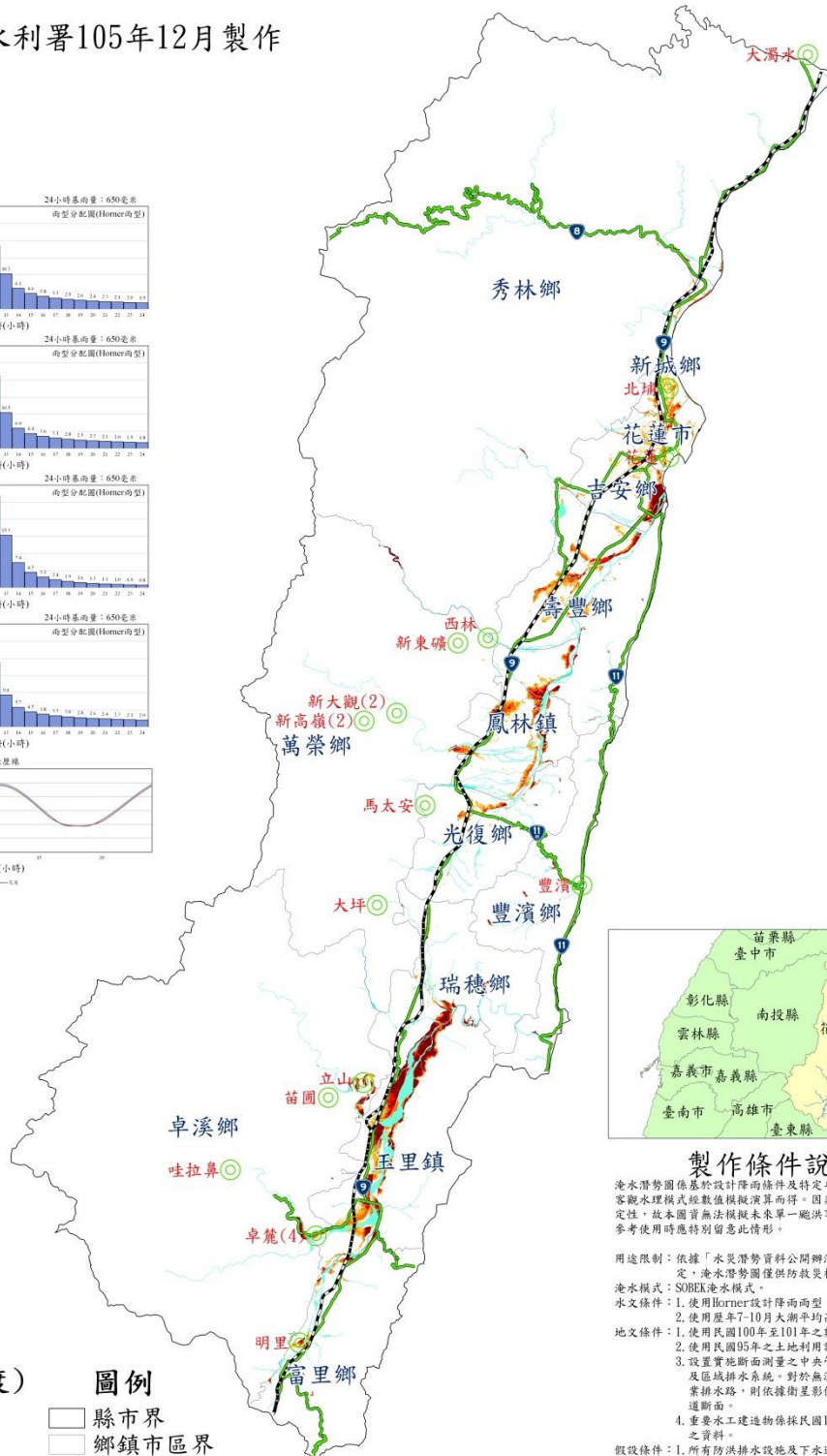
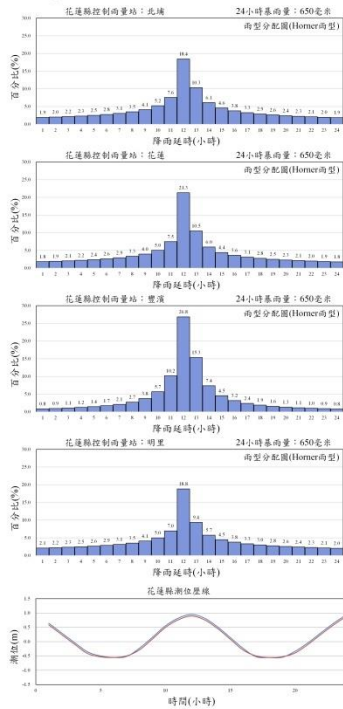
圖例



花蓮縣24小時延時定量降水650毫米淹水潛勢圖



經濟部水利署105年12月製作



製作條件說明

淹水潛勢圖係基於設計降雨條件及特定年份地形資料下，運用客觀水理模式經數值模擬演算而得。因氣象及水文條件具不確定性，故本圖實無法模擬未來單一颱風事件之實際淹水狀況，參考使用時應特別留意此情形。

用途限制：依據「水災潛勢資料公開辦法」辦理，依其規定，淹水潛勢圖僅供防災相關業務使用。

淹水模式：SOBEK淹水模式。

水文條件：1. 使用Hornor設計降雨而型。

2. 使用歷年7-10月大潮平均高低潮位歷程。

3. 設置實施断面測量之中央管河川、縣市管河川及區域排水系統。對於無測量資料之市區或農業排水路，則依據衛星影像及DEM佈設合理水道断面。

4. 重要水工建造物係採民國105年6月以前完工之資料。

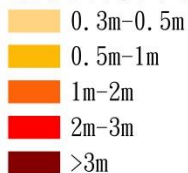
假設條件：1. 所有防洪排水設施及下水道系統皆無破壞或毀損。

2. 所有防洪排水設施依照既有操作規則進行運作，無操作規則者依內外水位關係運作。

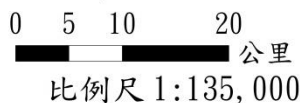
3. 未考慮都市建築物阻礙過水断面情形。

執行單位：逢甲大學

淹水圖例(深度)



圖例



附錄 2、高積(淹)水潛勢區防汛熱點位置表

花蓮縣政府高積(淹)水潛勢區防汛熱點位置表(1/2)

花蓮縣高積淹水潛勢區(內水)防汛熱點位置調查表														
項次	積淹水事件挑選機制(註A)	致災地點敘述				位置中心座標(TWD97)	致災原因(註B)	致災原因說明(含相關權責單位)	預定緊急對策(註C)	致災之24小時累積降雨量	*潛勢圖資(Google Earth)	公所函復公文或說明	現勘初步情形或建議處理對策	處理對策
		鄉(鎮、市)	村(里)	發生時間(颱風、豪雨名稱)	淹水情勢敘述(淹水深度、街道範圍)									
1		吉安鄉	勝安村	105年9月馬勒卡颱風	中央路三段(民治路至中原路一段),淹水深度約30公分,南北向長約150公尺	X:309518.641 Y:2653140.976	BDE	時雨量過大,排水斷面不足	AEF		吉安鄉圖號1	110/1/28吉鄉建字第1100001764號函【維持原防汛熱點】	花蓮縣政府下水道尚未建置完成,短延時強降雨易積淹,建議吉安鄉公所預佈中小型抽水機。	清除埋管垃圾。
2		吉安鄉	干城村	105年9月馬勒卡颱風	干城一街與台九丙路口,淹水深度約30公分,南北向長約220公尺	X:305777 Y:2649336	BD	時雨量過大,排水斷面不足	AC		吉安鄉圖號2	110/2/19吉安公所電話更正將原【第1項(華城六街與台11丙線路口)及第6項(名人99飯店至歆海民宿前)】刪除	工程已改善完妥,仍建請公所持續監控。	
3		吉安鄉	干城村	105年9月梅姬颱風	干城二街(台九丙線至干城2街307巷),淹水深度約30公分,東西向長約1250公尺	X:305736.619 Y:2649026.673	BD	時雨量過大,排水斷面不足	AC		吉安鄉圖號3		工程已改善完妥,仍建請公所持續監控。	
4		吉安鄉	干城村	1061013水災	干城一街(山下路至干城小鎮民宿),淹水深度約30公分,東西向長約400公尺	X:304612.759 Y:2649813.251	BD	時雨量過大,排水斷面不足	AC		吉安鄉圖號4		工程已改善完妥,仍建請公所持續監控。	
5		新城鄉	康樂村	106年7月尼莎颱風	大同街及大漢街路口,淹水深度約50公分,東西向長約260公尺,南北向長約320公尺。	X:311703.02 Y:2659968.03	AD	地勢低窪,時雨量過大排水不良	AJ		新城鄉圖號1	110.2.1新鄉建字第1100001221號函【無須更新】	該地區已完成道路排水溝,惟強降雨及農田水利會之水門未關,造成漫淹情形,建請公所於汛期間加強與農田水利會之橫向聯繫。	請公所協調水利會注意水門啟閉。
6		新城鄉	嘉里村	108年9月米塔颱風	北埔路及光復路口,淹水深度約30公分,南北向長約350公尺、寬約5公尺	X:311885.16 Y:2657627.63	AD	地勢低窪,時雨量過大排水不良	AH		新城鄉圖號2		因強降雨致道路排水無法有效宣洩,建議台九線公路主管機關列入改善計畫。	
7		光復鄉	大華村	0613豪雨	環山道路,瑪布隆農場旁道路	X:292303.170 Y:2618383.991	D	排水流量過大淹過路面	ACF		光復鄉圖號1	110/1/25光鄉建字第1100001084號函【無更新】	屬山區地勢低窪處,建請公所加強監控,並提前預警。	
8		光復鄉	大進村	尼莎颱風	大進街1巷2號宅旁,路面積水深度約40cm	X:293679.951 Y:261679.041	D	地勢低窪,時雨量過大排水不良	ACF		光復鄉圖號2		該區域低窪且地下水水位甚高,強降雨排水不及造成漫淹,建請縣府協助公所辦理整體規劃改善。	
9		壽豐鄉	志學村	105年09月28日豪大雨	省道台9線往志學村路內路鐵路箱涵,淹水深度約80公分、東西向長約30公尺。	X:303827.239 Y:2644629.622	D	鐵路箱涵地勢低窪,時雨量過大排水不良	BH		壽豐鄉圖號1	110/1/29壽鄉建字第1100001372號函【更正路名】	鐵路箱涵地勢低窪,強降雨無排水系統,建請公所積極與鐵路局預計辦理鐵路將拓時納入排水改善作業,汛期前設置自動淹水改測器,以利即時警戒。	鐵路局拓寬時請縣府協助公所與鐵路局溝通、設置建議自動偵測器,通報時拉封鎖線放交通錐。
10		花蓮市	國盛里	107年10月海棠颱風	三仙溪上游端中段颱風及大雨時,因未設置混凝土護堤(現況為土堤),常暴漲淹沒二側農田,農田淹水深度約為20公分。	X:23.997934 Y:121.609168	ABD	地勢較為低窪,現有土溝渠橫功效不佳及通水斷面不足,時雨量過大排水不及及流量。	ACF		花蓮市圖號1		該區域淹水情事因用地因素工程無法施作,建請公所縣府協助公所整體規劃三仙溪與美崙溪,作為中、長程改善方案。	將三仙溪源頭全導入抽水站、申請擋板、封路。
11		花蓮市	國盛里	107年10月海棠颱風	三仙溪下游端中段颱風及大雨時,因未設置混凝土護堤(現況為土堤),常暴漲淹沒二側農田,農田淹水深度約為25公分。	X:23.994615 Y:121.609606	ABD	地勢較為低窪,現有土溝渠橫功效不佳及通水斷面不足,時雨量過大排水不及及流量。	ACF		花蓮市圖號2	110/1/22花市建字第1100002192號函【無增加更新及積淹水地點】	建請公所縣府協助公所整體規劃三仙溪與美崙溪,作為中、長程改善方案。	將三仙溪源頭全導入抽水站、申請擋板、封路。
12		花蓮市	國強里	107年10月海棠颱風	國強里真善美社區聯外道路(銜接豐村路),因現況無設置道路溝渠,颱風或大雨時,長淹沒道路及住家,淹水深度最高達約100公分。	X:24.005545 Y:121.596461	AD	地勢較為低窪,區域野溪及農田排水流經排放,現無溝渠協助排水	AF		花蓮市圖號3		地下水位高,排水系統無法發揮功效,縣政府已提報前瞻基礎建設水安全計畫向下提報工程,建請縣府儘速辦理,並惠請公所汛期提前預警加強監控。	縣政府要做護岸加寬河道,逐年改善中,將提報水安全前瞻計畫。

花蓮縣政府高積(淹)水潛勢區防汛熱點位置表(2/2)

13	秀林鄉	景美村	106年9月尼莎颱風	景美村加灣社區17-11號旁,淹水深度約50公分、東西向長約250公尺。	X: 24.077347 Y: 121.605221	AB	地勢低窪,山區野溪集中排放,現無溝渠協助排水	A	秀林鄉圖號1	110.2.8秀鄉建字第1100001895號函【尚無更新】	107年已由公所完成簡易改善設施,排水溝及擋土設施,建請公所加強監控,並提前預警。	請水土保持局花蓮分局與公所共同協調地排水改善問題。
14	秀林鄉	景美村	106年9月尼莎颱風 108年9月米塔颱風	景美村加灣社區多功能集會所往景美火車站方向現有溝渠	X: 24.090817 Y: 121.610598	ABD	地勢較鐵路低窪,現有溝渠橫越鐵軌之通水斷面不足,時雨量不及排水	ADH	秀林鄉圖號2		鐵路箱涵底高程較排水溝高,箱涵末端無法排水,短延時強降雨易溢淹,建請公所整體規劃加灣地區排水,以有效改善。	請鐵路局與公所共同協調排水改善問題。
15	瑞穗鄉	瑞穗村	106年10月豪雨	颱風或豪大雨時,及時排水不易,淹水深度約20公分。	X: 287798.705 Y: 2599505.818	AD	地勢低窪,時雨量過大排水不良	ABF	瑞穗鄉圖號1	110/1/20瑞鄉建設字第1100001187號函	建請公所建置自動淹水感測器,提前預警,並以預佈抽水機因應。	預佈抽水機,阻絕水流,公所申請智慧淹水感測與抽水機。
16	瑞穗鄉	瑞祥村	106年10月豪雨	颱風或豪大雨時,因地勢低窪,淹水深度約30公分。	X: 286046.983 Y: 2597640.708	AD	地勢低窪,時雨量過大排水不良	AFEH	瑞穗鄉圖號2	【無須更新防汛熱點】	鐵路涵洞未設抽水機,水無法排出,建請公所建置自動淹水感測器,提前預警,並以預佈抽水機因應。	請鐵路局及公所共同研議處理方案。
17	玉里鎮	大禹里	106年10月豪雨	酸柑溪左岸大禹里酸柑57號,淹水深度約50公分、東西向長約100公尺。	X: 23.362207 Y: 121.324926	AD	地勢低窪,時雨量過大排水不良	AFH	玉里鎮圖號1		山區排水因溝渠漸窄,遇降雨溢淹至道路,縣府已於107年協助完成排水溝工程改善,建請公所積極洽交通部公路局於花3道路拓建時併增設箱涵。	本案已列入「前瞻基礎建設計畫-水環境建設-水與安全-縣市管河川及區域排水整體改善計畫」第3批次治理規劃及檢討工作-「花蓮縣管區域排水酸柑排水(含大禹排水)治理規劃暨治理計畫」審查辦理中。
18	玉里鎮	大禹里	106年10月豪雨	大禹火車站旁15鄰 大禹里大雨排水溝,淹水深度約50公分、東西向長約100公尺。	X: 23.380467 Y: 121.327263	AD	地勢低窪,時雨量過大排水不良	AE	玉里鎮圖號2		農田、道路旁排水無法透過鐵路箱涵,且鐵路陸堤阻擋水流,使水溢至道路,建請公所辦理整體改善計畫,汛期間以抽水機因應。	
	豐濱鄉									110/1/25豐鄉建字第1100001113號函【無淹水事件】		
	萬榮鄉									110/1/27萬鄉建字第1100001270號函【近3年無淹水事件】		
	卓溪鄉									110/3/9卓鄉建字第1100001188號函【無淹水事件】		
	鳳林鎮									110/1/22鳳鎮建字第1100000984號函【改善工程完竣後無再發生嚴重積淹水,建議解除防汛熱點】		
	富里鄉									110/1/21富鄉建字第1100001090號函【項次7於近2年無積淹水,建請解除列管】		
(A)挑選機制				(B)致災原因				(C)緊急對策				
(A)都市或村莊淹水潛勢模擬0.5公尺,且面積達1公頃以上(1分)。 (B)歷年淹水調查0.3公尺以上(1分)。 (C)emic通報0.3公尺以上(1分)。 (D)其他(需備註說明)(0分)。				(A)地勢低窪(地層下陷區、易淹水地區、地下道)。 (B)排水能力不足(斷面不足、淤積嚴重或未施設排水設施)。 (C)受外水位高漲頂拖或受閘門啟閉操控影響。 (D)降雨量超出排水系統設計容量。 (E)施工中案件周邊。 (F)堤防高度不足(易溢堤)或強度不足(易受損)。 (G)其他(需備註說明)。				(A)加強巡防及通報處置。 (B)洪水預警報及通報處置。 (C)備妥搶險工法(防汛塊、塊石、太空包、砂包、蛇籠、貨櫃)及進行搶險措施。 (D)河道阻塞緊急疏通。 (E)備妥移動式抽水機及淹水抽排。 (F)實施管制及警戒。 (G)疏散撤離。 (H)通知交通單位應變(封橋封路)。 (I)啟動自主防災社區協助監看及通報。 (J)加強水閘門管控。 (K)其他(需備註說明)。				
*更新日期之資料為追朔前三年內所發生積淹水事件。												
圖資請下載Google Earth軟體以(多邊型功能)繪製潛勢地區圖資,並以.kmz格式一併提供檔案(檔案名稱範例:圖號1-花蓮市國光里復興新村-積水.kmz、或圖號1-花蓮市國光里○○部落-淹水.kmz)。												

附錄 3、花蓮縣防汛器材資源表

附錄 3、花蓮縣防汛器材資源表

一、吊車								
車號	保管單位	資源所在鄉鎮	數量	噸數	器材描述	可載貨物 淨重	吊重	種類
172-QB	花蓮市清潔隊	花蓮市	1	10.4T		4T	1T	
751-RA	花蓮市工程隊	花蓮市	1	8T		3T	3T	吊卡車
S7-648	台灣自來水公司第九區管理處 總務室	花蓮市	1	15		6.5	3	吊卡車
QV-371	台灣自來水公司第九區管理處 總務室	花蓮市	1	8.8		8.8	3	吊卡車
BR-697	台電花蓮區營業處	花蓮市	1	5			5	
335-BL	台電花蓮區營業處	花蓮市	1	5			5	
479-BF	台電花蓮區營業處	花蓮市	1	5			5	
	花蓮縣豐濱鄉公所	豐濱鄉						
QT-759	公路總局第四區養護工程處	花蓮市	1	15T		15T	5T	吊卡車
RK-450	花蓮縣玉里鎮(開口契約)	玉里鎮	1	45			30	吊車(起重機)
QV-435	吉安鄉公所清潔隊	吉安鄉公所	1	10			1噸	輪胎式

二、卡車

表單的 頂端 車號	保管單位	資源所在鄉鎮	數量	噸數	器材描述	載重	動力來源
QV-371	台灣自來水公司第九區管理處總務室	花蓮市	1	8.6		3.4	汽油
QV-373	台灣自來水公司第九區管理處總務室	花蓮市	1	10.4		5.8	汽油
S7-648	台灣自來水公司第九區管理處總務室	花蓮市	1	15		6.5	汽油
5F-869	台灣自來水公司第九區管理處花蓮給水廠	花蓮市	1	8		3.6	汽油
5F-867	台灣自來水公司第九區管理處花蓮給水廠	花蓮市	1	8		3.6	汽油
Q3-820	台灣自來水公司第九區管理處鳳林營運所	鳳林鎮	1	8.7		3.1	汽油
Q3-819	台灣自來水公司第九區管理處鳳林營運所	鳳林鎮	1	8.7		3.1	汽油
Q3-698	台灣自來水公司第九區管理處玉里營運所	玉里鎮	1	8		3.98	汽油
5F-868	台灣自來水公司第九區管理處玉里營運所	玉里鎮	1	8		3.98	汽油
Q4-7982	台灣自來水公司第九區管理處玉里營運所	玉里鎮	1	3.5		2.3	汽油
SN-368	台電花蓮區營業處	花蓮市	1	5			
	花蓮縣豐濱鄉	豐濱鄉					
588-TX	新城鄉公所清潔隊	新城鄉	1	6.5	資源回收車		
552-TX	新城鄉公所清潔隊	新城鄉	1	6.5	資源回收車		
8U-455	公路總局第四區養護工程處	花蓮市	1	6.5T		4.28T	柴油引擎
QV-236	花蓮縣壽豐鄉公所	壽豐鄉	1	10.5		6噸	
188-SM	花蓮縣玉里鎮	玉里鎮	1	21			
851-BH	吉安鄉公所清潔隊	吉安鄉	1		運輸載具		汽油

三、挖土機

車號	保管單位	履帶式或輪胎式	資源所在鄉鎮	數量	噸數	器材描述
	台灣自來水公司第九區管理處花蓮給水廠	履帶式	花蓮市	1	1	
	台灣自來水公司第九區管理處鳳林營運所	履帶式	鳳林鎮	1	1	
	台灣自來水公司第九區管理處玉里營運所	履帶式	玉里鎮	1	1	
	台電花蓮區營業處	履帶式	花蓮市	1	小型	
	花蓮縣豐濱鄉公所	履帶式	豐濱鄉	1	13.35	型號 SK135SR
	花蓮縣光復鄉清潔隊	輪胎式	光復鄉	1		
	花蓮縣新城鄉清潔隊	履帶式	新城鄉	1	200 型	怪手
	花蓮縣新城鄉清潔隊	履帶式	新城鄉	1		堆土機
	花蓮縣新城鄉清潔隊	輪胎式	新城鄉	1		小山貓
TL-2911	公路總局第四區養護工程處	輪胎式	花蓮市	1	14t	
SK-200V1	花蓮縣壽豐鄉公所	履帶式	壽豐鄉	2	200	
	花蓮縣玉里鎮(開口契約)	履帶式	玉里鎮	5	30 型*1 60 型*1	200 型*2 120 型*1
	花蓮縣玉里鎮(開口契約)	履帶式	玉里鎮	1		200*1
	花蓮縣玉里鎮(開口契約)	履帶式	玉里鎮	1		30*1
	花蓮縣玉里鎮(開口契約)	履帶式	玉里鎮	1		200 型*2
	花蓮縣玉里鎮(開口契約)	履帶式	玉里鎮	1		200 型*2
	吉安鄉公所清潔隊		吉安鄉	3	135/200HP 馬力	

四、砂包

保管單位	規格	資源所在鄉鎮	器材描述	水系	河川/海岸	數量
經濟部水利署第九河川局		花蓮市				2000
經濟部水利署第九河川局		花蓮市	太空包			300
玉里鎮公所		玉里鎮-源城防汛倉庫	太空包	秀姑巒溪		58
玉里鎮公所		玉里鎮	小麻袋	秀姑巒溪		500
玉里鎮公所		玉里鎮	圓鍬	秀姑巒溪		40
瑞穗鄉公所	20KG 裝	瑞穗鄉	尼龍			100

五、防汛塊

保管單位	資源所在鄉鎮	器材描述	品名或型式	噸數	水系	河川/海岸	數量
花蓮縣政府	花蓮市	防汛塊		2 T	美崙溪	佐倉一號堤防	628
花蓮縣政府	花蓮市	防汛塊		5 T	美崙溪	佐倉一、二號堤防	489
花蓮縣政府	秀林鄉	防汛塊	三腳鼎塊	5 T	立霧溪	立霧溪右岸堤防	100
花蓮縣政府	豐濱鄉	防汛塊		2 T、 5 T	豐濱溪	二號橋上游	100、 160
花蓮縣政府	新城鄉	防汛塊	2T 元鼎塊 5T 元鼎塊	2T、5T	三棧溪		200、 150

六、發電機

保管單位	動力來源	資源所在鄉鎮	數量	器材描述	發電量	電壓	轉速	是否附有車輪及腳架	是否需車輛拖曳
花蓮市公所工程隊	汽油	花蓮市	3 台	小型	30A	110V/220V		否	否
花蓮縣吉安鄉公所清潔隊	汽油	花蓮市	2 台	輪式	30A	110V/220V		否	否
台灣自來水公司第九區管理處 娑婆礑淨水廠	柴油	花蓮市	1		200	200V		否	否
台灣自來水公司第九區管理處 南華取水站	柴油	吉安鄉	1		100	200V		是	是
台灣自來水公司第九區管理處 荖溪淨水廠	柴油	壽豐鄉	1		80	200V		否	否
台灣自來水公司第九區管理處 池南淨水廠	柴油	壽豐鄉	1		50	200V		否	否
台灣自來水公司第九區管理處 水璉淨水廠	柴油	壽豐鄉	1		100	200V		否	否
台灣自來水公司第九區管理處 萬榮淨水廠	柴油	萬榮鄉	1		100	200V		是	是
台灣自來水公司第九區管理處 光復淨水廠	柴油	光復鄉	1		30	200V		否	否
台灣自來水公司第九區管理處 富源淨水廠	柴油	瑞穗鄉	1		15	200V		否	否
台灣自來水公司第九區管理處 港口淨水廠	柴油	豐濱鄉	1		80	200V		否	否
台灣自來水公司第九區管理處 玉里淨水廠	柴油	玉里鎮	1		100	200V		否	否
台灣自來水公司第九區管理處 客城淨水廠	柴油	玉里鎮	1		50	200V		是	是
台灣自來水公司第九區管理處	柴油	富里鄉	1		50	200V		否	否

六、發電機

保管單位	動力來源	資源所在鄉鎮	數量	器材描述	發電量	電壓	轉速	是否附有車輪及腳架	是否需車輛拖曳
明里淨水廠									
台灣自來水公司第九區管理處 東里淨水廠	柴油	富里鄉	1		150	200V		否	否
台灣自來水公司第九區管理處 永昌淨水廠	柴油	富里鄉	1		66	200V		否	否
台灣自來水公司第九區管理處 樂合淨水廠	柴油	富里鄉	1		80	200V		否	否
台灣自來水公司第九區管理處 松浦淨水廠	柴油	玉里鎮	1		25	200V		否	否
台灣自來水公司第九區管理處 瑞祥淨水廠	柴油	瑞穗鄉	1		50	200V		否	否
台灣自來水公司第九區管理處 支亞干淨水廠	柴油	鳳林鎮	1		80	200V		是	是
台電花蓮區營業處	引擎式	花蓮市	1		3HP	110/220		有	否
台電花蓮區營業處	引擎式	花蓮市	1		10HP	110/220		有	否
花蓮縣光復鄉行原課	汽油	光復鄉	4					否	否
花蓮縣光復鄉清潔隊	汽油	光復鄉	1					否	否
花蓮縣光復鄉建設課	汽油	光復鄉	1					否	否
花蓮縣新城鄉清潔隊	汽油	新城鄉	1		5KW	100/220			
花蓮縣玉里鎮(開口契約)	汽油	玉里鎮	3		3HP				
吉安鄉公所	汽油	吉安鄉	4	手提式		110V			

七、移動式抽水機

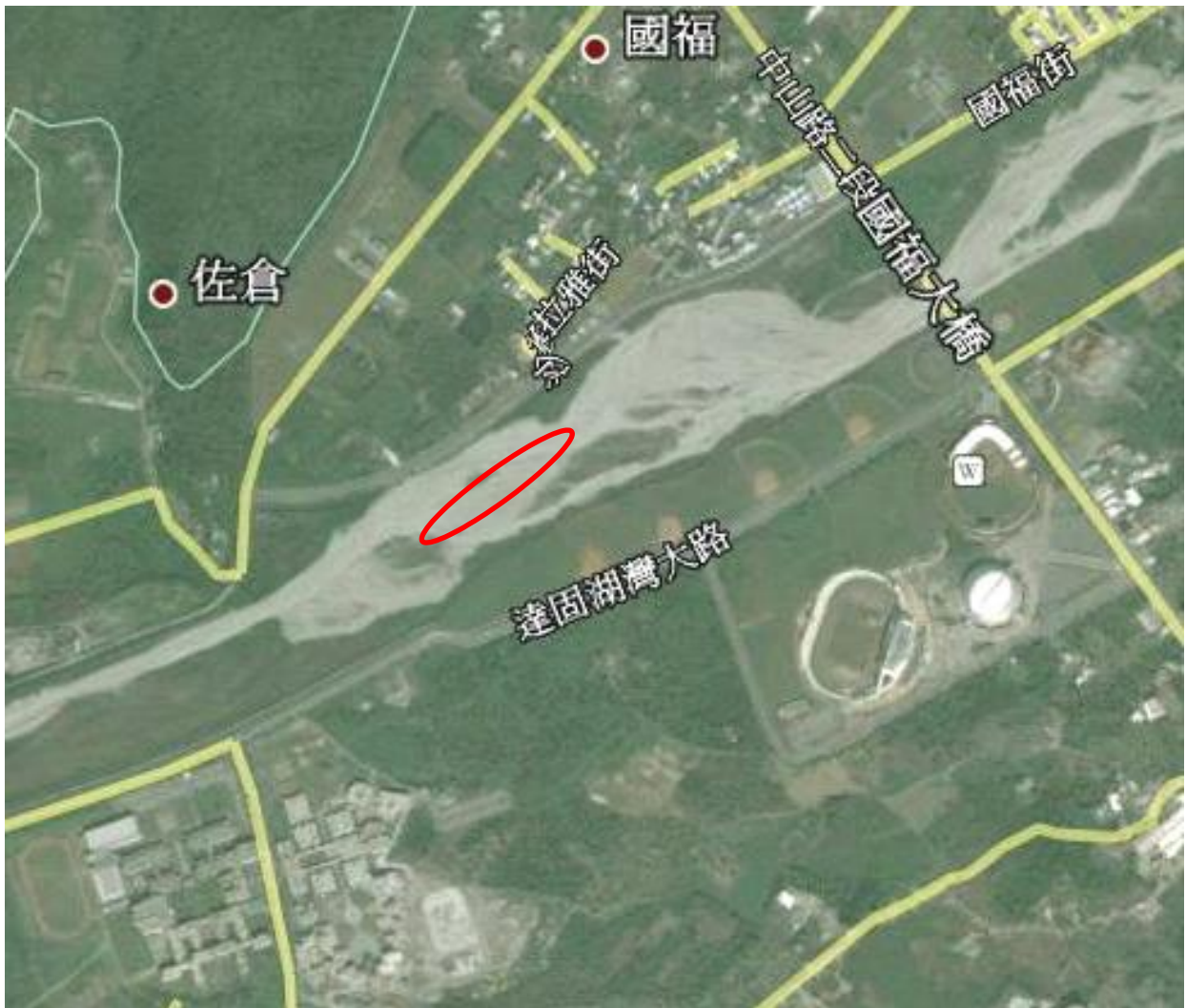
保管單位	資源所在鄉鎮	數量 (台)	口徑 (mm)	抽水量 (cms)	管理人	電話
經濟部水利署 第九河川局	花蓮市福建街335.337號(本局)	3	300	0.3	林世裕技術員(隊長)	
					宋維雅工程員(副隊長)	03-8325103#2107
					張晟域技術員	03-8325103#2117

花蓮縣政府防汛儲備塊存放位置圖

1:美崙溪國福橋上游佐倉一二號堤防開口堤

【2噸元鼎塊數量=793個】

【5噸塊數量數量=535個】



2:立霧溪右岸堤防

【5噸元鼎塊數量=100個】



3: 豐濱二號橋上游堤防

【2噸元鼎塊數量=100個】

【5噸元鼎塊數量=160個】



4:三棧溪左岸下游堤防堤尾處

【2噸元鼎塊數量=200 個】

【5噸元鼎塊數量=102 個】



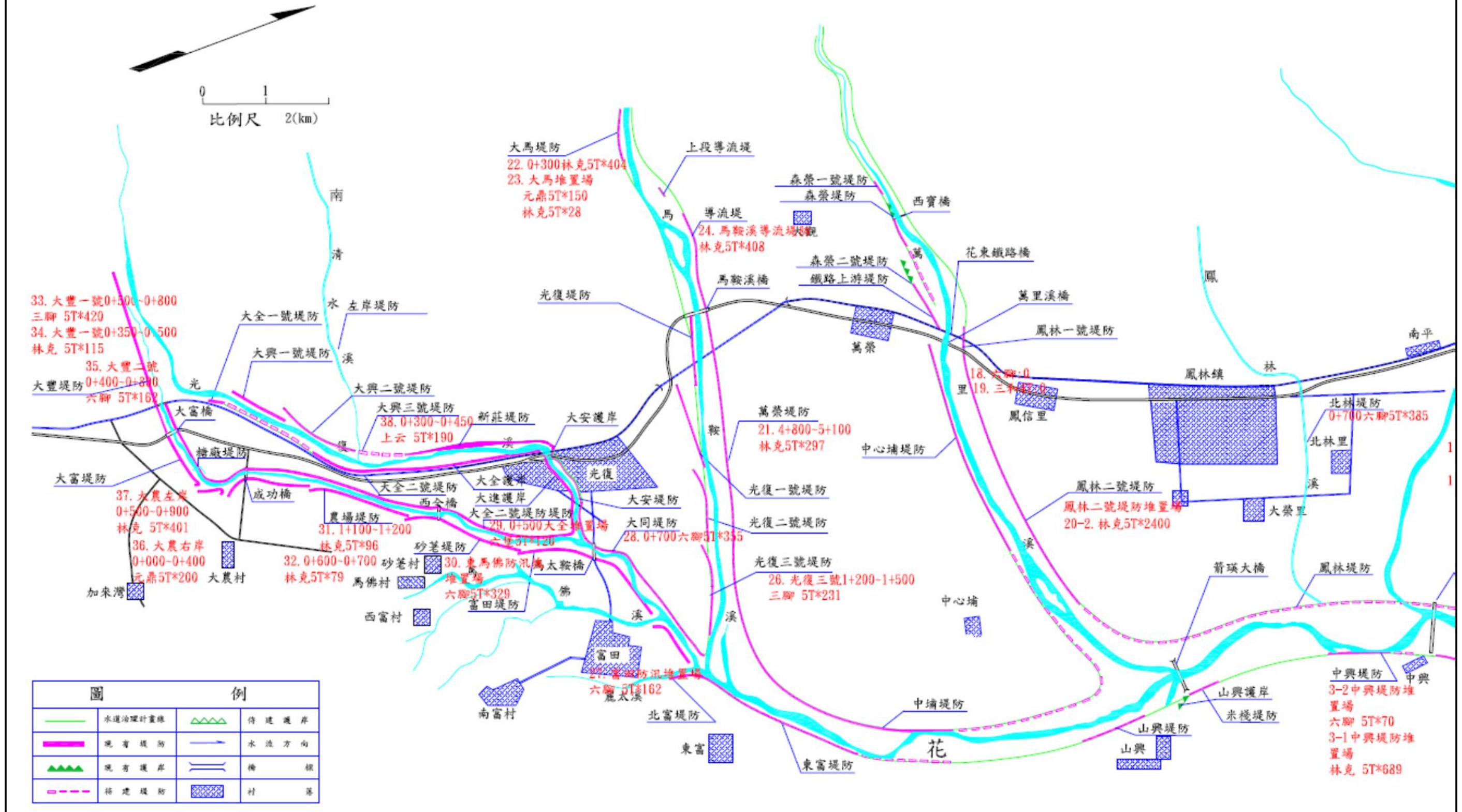
第九河川局(花蓮溪水系)防汛備料數量統計表

組別	編號	堆 放 地 點	位 置 樁 號	種 類	規格(T)及數量						小計	備 註	
					30	20	15	10	5	4			2
海南組	1	新社海堤堆置場	台 11 縣約 42.5K	林克				177				177	
	2	木瓜溪初英二號堤防汛堆置場	2+600	林克					74			74	
		木瓜溪初英二號堤防汛堆置場	2+600	六腳					76			76	
		木瓜溪初英二號堤防汛堆置場(貨櫃屋)	2+600	太空包								0	
	3	木瓜溪志學堤防	0+800~1+000	林克					192			192	
	4	木瓜溪志學防汛堆置場	4+800	元鼎		103			188			291	
		木瓜溪志學防汛堆置場	4+800	林克		150						150	
	5	荖溪懷容橋下游右岸堤防堆置場	1+800~2+100									0	
	6	花蓮溪月眉護岸(第一段)防汛堆置場	0+200	元鼎		50						50	
	7	花蓮溪吊保堤段防汛堆置場	0+300	林克					200			200	
	8	壽豐溪豐田堤防汛堆置場	豐田 1 號堤頭	六腳					790			790	
		壽豐溪豐田堤防汛堆置場		元鼎					500			500	
		壽豐溪豐田堤防汛堆置場		林克					780			780	
		壽豐溪豐田堤防汛堆置場	堤尾	林克		219						219	
		壽豐溪豐田堤防汛堆置場	堤尾	六腳					247			247	
		壽豐溪豐田堤防汛堆置場	堤尾	三腳					32			32	
	9	壽豐溪平林堤防	0+670-1+000	上云					240			240	
		壽豐溪平林堤防	0+670-1+000	林克					448			448	
		壽豐溪平林堤防	0+670-1+000	協克					604			604	
	10	花蓮溪中興堤防堆置場	1+050	林克					689			689	
		花蓮溪中興堤防堆置場	1+050	六腳					70			70	
		鳳林溪北林堤防	0+700	六腳					0			0	
	11	水車寮堤防堆置場	0+800	六腳					383			383	
		水車寮堤防堆置場	0+800	元鼎					500			500	
	12	萬里溪鳳林二號堤防汛堆置場	5+000 堆置場	林克					2396			2396	
		萬里溪鳳林二號堤防汛堆置場	5+000 堆置場	元鼎		154						154	
		萬里溪中心埔堤防	3+000	六腳					0			0	
		萬里溪中心埔堤防	1+600	林克					0			0	
	13	萬里溪中心埔堤防堆置場	6+000	元鼎		16		450	397			863	
	14	花蓮溪中心埔堤防堆置場	1+000	元鼎		200		85				285	
	15	馬鞍溪導流堤防	馬鞍溪橋上游	林克					234			234	
	16	馬鞍溪導流堤防	堤頂上	林克		300						300	
	17	馬鞍溪萬榮堤防	4+800~5+100	林克					297			297	
	18	馬鞍溪導流堤	0+500	林克					0			0	
	18	馬鞍溪大馬堤防	0+300	林克					404			404	
	19	大馬防汛堆置場	大馬堤防 0+950	元鼎					25			25	
		大馬防汛堆置場	大馬堤防 0+950	林克					328			328	
	20	花蓮溪大同堆置場(大同二號堤段)	1+400	六腳					355			355	
		花蓮溪大同堆置場	1+400	三腳					231			231	
		花蓮溪大同堆置場	1+400	元鼎		200						200	
	21	馬佛防汛塊堆置場(西馬佛、富田堆置場)	西馬佛 5 號 1+300	六腳					162			162	
		馬佛防汛塊堆置場(西馬佛、富田堆置場)	西馬佛 5 號 1+300	元鼎				150				150	
	22	東馬佛堆置場(東馬佛三號堤段)	東馬佛 3 號 0+600	六腳					329			329	
	23	花蓮溪大全堤防汛堆置場	0+500	六堡					120			120	
	24	花蓮溪農場堤防堆置場(下游段)	1+590									0	
	25	花蓮溪農場堤防(上游段)	1+100~1+200	林克					96			96	
		花蓮溪農場堤防(上游段)	0+600~0+700	林克					79			79	
	26	花蓮溪大豐一號堤防	0+500~0+800	三腳					352			352	
	27	花蓮溪大豐二號堤防	0+400~0+800	六腳					162			162	
		合計			0	1392	0	862	11980	0	0	14234	

第九河川局(秀姑巒溪水系)防汛備料數量統計表

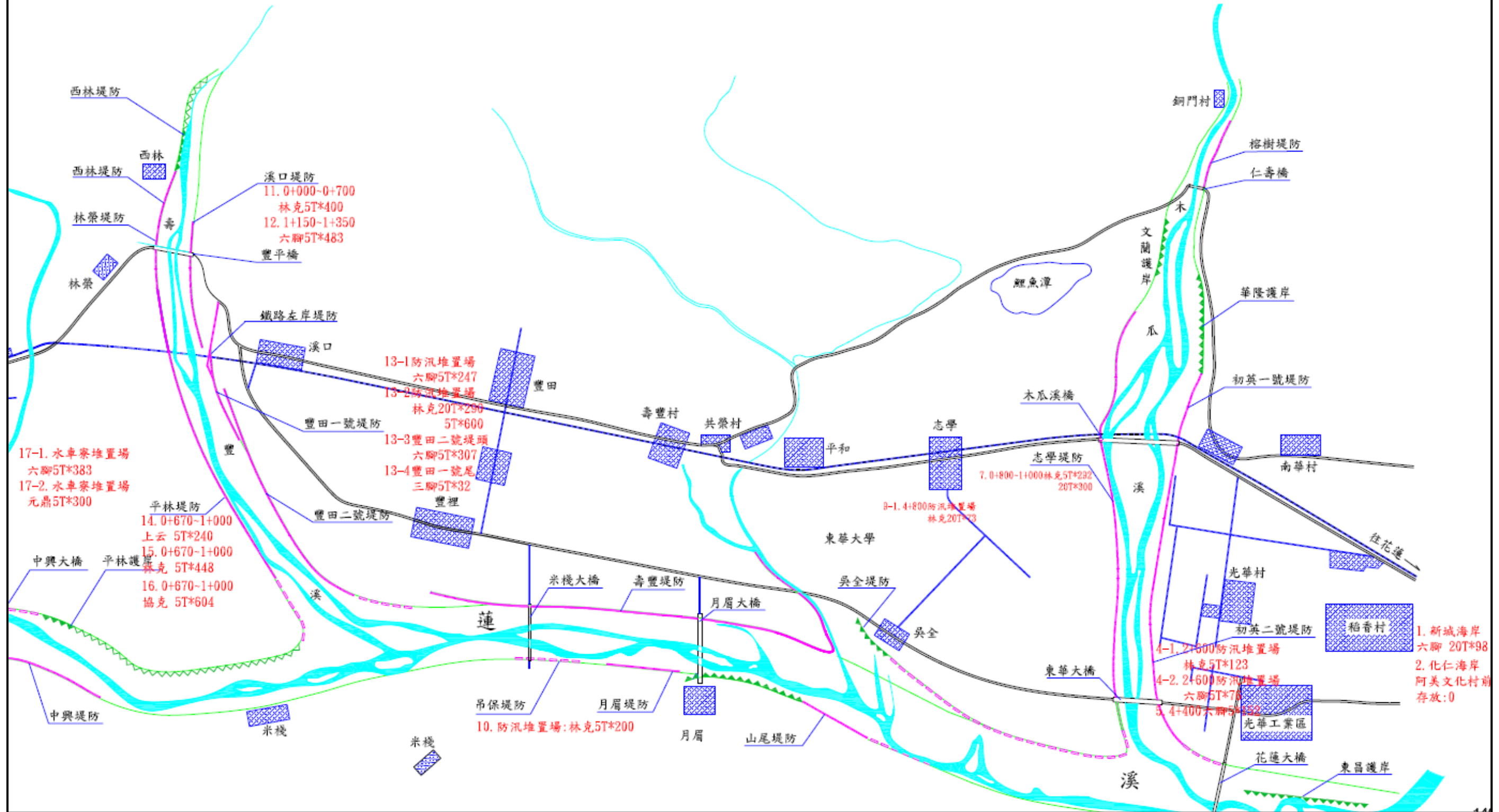
組別	編號	堆 放 地 點	位 置 樁 號	種 類	規格(T)及數量						小計	備 註	
					30	20	15	10	5	4			2
秀姑巒溪 2 組	28	富源溪瑞北堤段防汛堆置場	2+250	元鼎		200			15			215	
		富源溪瑞北堤段防汛堆置場	2+250	林克					707			707	
	29	富源溪馬蘭鈎堤防	0+800~1+500	六腳					733			733	
	30	馬蘭鈎堤防堆置場	2+500	林克					300			300	
		馬蘭鈎堤防堆置場	2+500	元鼎		300		240	300			840	
	31	富源溪北岡堤防防汛堆置場	2+550	協克					250			250	
		富源溪北岡堤防防汛堆置場	2+550	林克					69			69	
		富源溪北岡堤防防汛堆置場	2+550	元鼎					380			380	
	32	富源溪鶴岡堤防防汛堆置場	2+058~2+180	林克					501			501	
		富源溪鶴岡堤防防汛堆置場	1+800	六腳					118			118	
		富源溪鶴岡堤防防汛堆置場	1+600	三腳					500			500	
	33	富興溪右岸堤防	0+800~1+000	六腳					123			123	
	34	紅葉溪瑞穗堤防	1+100	林克					400			400	
	35	紅葉溪鐵路橋上游右岸堤防	0+400	三和					217			217	
	36	紅葉溪瑞南堤防	2+030~2+150	六腳					149			149	
	37	紅葉溪瑞美堤防堆置場	3+000	元鼎								0	
	38	秀姑巒溪三民堤防	2+500 附近	林克					265			265	
		秀姑巒溪三民堤防	5+500 附近	林克					65			65	
	39	豐坪溪中平 2 號堤防防汛堆置場	0+950	六腳					300			300	
		豐坪溪中平 2 號堤防防汛堆置場	0+950	林克					300			300	
	40	豐坪溪山里 2 號堤段防汛堆置場	0+800	元鼎					315			315	
	豐坪溪山里 2 號堤段防汛堆置場	0+800	林克					12			12		
41	高寮堤段防汛堆置場	1+000	林克					200			200		
42	秀姑巒溪玉里堤防	0+300~1+000	林克					161			161		
43	秀姑巒溪安民堤段堆置場	1+000	上云					343			343		
	秀姑巒溪安民堤段堆置場	1+000	三腳					29			29		
	秀姑巒溪安民堤段堆置場	1+000	林克					750			750		
64	秀姑巒溪樂合堤防	0+600~0+800	上云					0			0		
44	秀姑巒溪鐵份堤防	1+300~2+450	林克					424			424		
	秀姑巒溪鐵份堤防堆置場	1+300~2+450	元鼎		200		200				400		
45	秀姑巒溪南長良堤防	長富大橋兩側	林克					355			355		
46	長良堤段堆置場	鐵路橋上游	元鼎		200						200		
47	秀姑巒溪南通堤防堆置場	0+800~1+400	上云					350			350		
48	秀姑巒溪吳江堤防(尚未噴漆)	0+900	六堡						152		152		
	秀姑巒溪吳江堤防堆置場		林克					200			200		
49	秀姑巒溪新莊堤防堆置場	0+290~0+400	林克					303			303		
	秀姑巒溪新莊堤防堆置場	0+180	六腳					400			400		
	秀姑巒溪新莊堤防堆置場		元鼎				310				310		
51	秀姑巒溪東里堤防	1+400	元鼎					163			163		
52	秀姑巒溪東竹堤防	0+400	三和					3			3		
	秀姑巒溪東竹堤防	0+600	林克					500			500		
53	秀姑巒溪石牌堆置場		元鼎					1409			1409		
74	秀姑巒溪崙天堤防	2+400	六腳					0			0		
75	秀姑巒溪明里二號堤防	0+800~1+200	三腳					0			0		
54	秀姑巒溪思明堤防防汛堆置場	0+500~1+000	林克					300			300		
	秀姑巒溪思明堤防防汛堆置場	0+500~1+000	元鼎				200	600			800		
55	秀姑巒溪萬朝堤防	1+100	林克					124			124		
56	卓溪右岸堤防	0+100~0+500	上云					362			362		
57	卓溪左岸堤防	0+400~0+600	三和						200		200		
58	樂樂溪源城堤防	0+500~0+950	林克					446			446		
59	樂樂溪客城堤防	1+200~1+400 後坡	六腳					159			159		
	樂樂溪客城堤防	1+000~2+100 後坡	林克					524			524		
60	樂樂溪客城堤段防汛堆置場		林克					250			250		
	樂樂溪客城堤段防汛堆置場		元鼎		100						100		
61	清水溪右岸堤防	0+450~0+550	上云					304			304		
62	清水溪右岸堤防防汛堆置場		元鼎				200	596			796		
		合計			0	1000	0	1150	15274	152	200	17776	

花蓮溪水系及海岸



防汛塊位置圖

105.3.2修訂



秀姑巒溪水系防汛混凝土塊



0 1 2(km)
比例尺

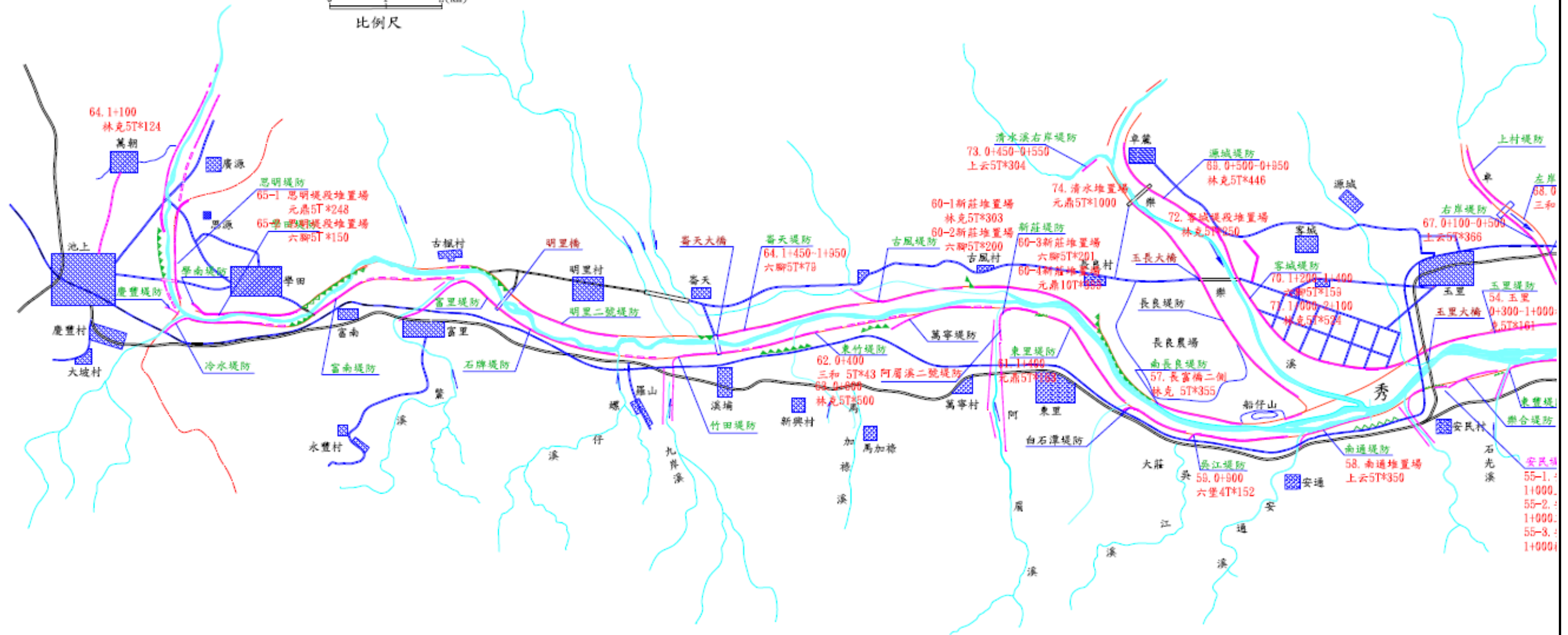
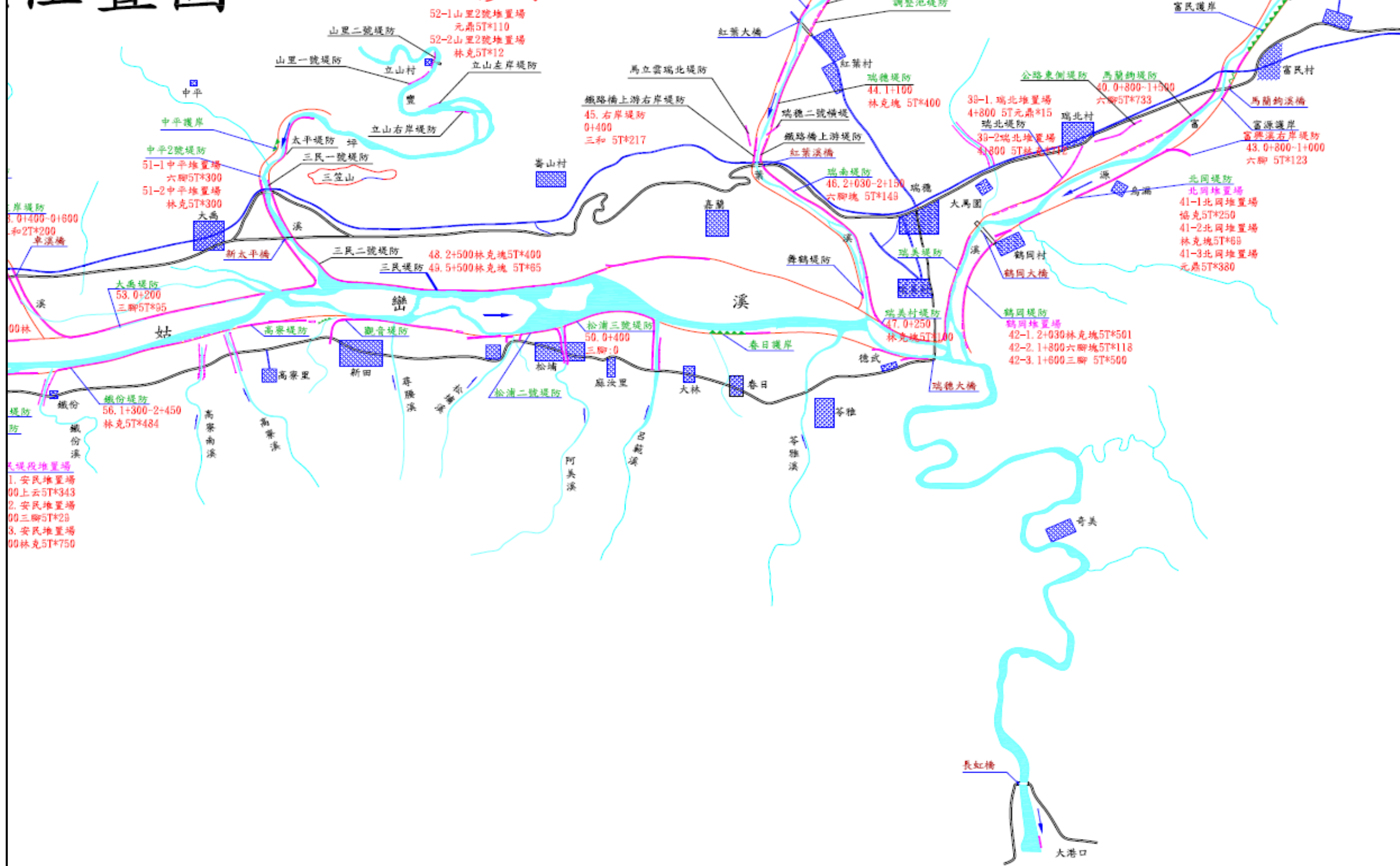


圖		例	
	水堤計畫位置線		待建堤岸
	現有堤防		水流方向
	現有堤岸		橋樑
	待建堤防		村莊

位置圖

105.03.02修訂



附錄 4-1、花蓮縣災害通報單

傳受單位	通報時間	年	月	日	時	分
<input type="checkbox"/> 經濟部災害緊急應變小組中心 (T:02-37073110、02-37073119 F:02-37073044、02-37073054) <input type="checkbox"/> 經濟部【水利署水利防災中心】 (T:02-37073123 F:02-37073124) <input type="checkbox"/> 經濟部水利署第九河川局【防汛值勤中心】 (T:03-8360808 F:03-8327638) <input type="checkbox"/> 內政部營建署 (T:02-87712533 F:02-87712508) <input type="checkbox"/> 行政院農業委員會水土保持局花蓮分局 (T:03-8223024 F:03-8246312) <input type="checkbox"/> 中央災害應變中心 (T:02-89114692 F:02-81966740) 「經濟部協調官」：(T:02-89114692#6801) <input type="checkbox"/> 花蓮縣災害應變中心 電話：03-8462119(消防局)、03-8571748(建設處應變小組) 傳真：03-8578491、03-8573081(消防局)、 03-8576326(建設處應變小組) 副知單位 <input type="checkbox"/> 行政院災害防救委員會 <input type="checkbox"/> 花蓮縣災害應變中心	通報別	<input type="checkbox"/> 初報 <input type="checkbox"/> 續報 <input type="checkbox"/> 結報				
	通報單位	花蓮縣政府				
	電話	03-8462119 (消防局) 03-8571748 (建設處應變小組)	傳真	03-8578491 (消防局) 03-8573081 (消防局) 03-8576326 (建設處應變小組)		
發生時間	年 月 日 午 時 分					
災害地點						
發生原因						
災情狀況						
影響情形	淹水長度____公尺、寬度____公尺、深度____公分 <input type="checkbox"/> 人車尚可通行 <input type="checkbox"/> 人車無法通行 <input type="checkbox"/> 民宅積水					
應行處置措施	查證災情並追蹤列管處置情形(列管編號：_____)。 抽水機調派情形。 處置情形持續回報經濟部(水利署)。					
備註	請定時將最新處置情形回報至災情狀況解除為止。					

附錄 4-2、災情查報處置表

豪雨淹水災情查報處置表

氣象基本資料	時間				
	地點				
	單位				
	累積降雨量 (事後補紀錄)				
查詢及回復對象	時間		查詢結果	<input type="checkbox"/> 無災情	
	單位			<input type="checkbox"/> 有災情(續填下面欄位)	
	姓名			列管案號: _____	
	電話				
淹水時間					
淹水地點					
淹水情形	長_____m、寬_____m、深_____cm				
影響層面	影響人車通行	<input type="checkbox"/> 有	<input type="checkbox"/> 無		
	住宅淹水	<input type="checkbox"/> 有	<input type="checkbox"/> 無		
處置情形	聯絡人姓名電話				
	協勤人員姓名電話				
	抽水機派遣情形	出動單位			
		帶隊人員姓名電話			
		規格			
		數量			
		出動時間			
		抵達時間			
開始抽水時間					
完成淹水抽除時間					

附錄 4-3、災情管制表

災情管制表(範例)

案號	上傳時間	縣(市)(鄉 鎮)	災情類別	發生時間	發生地點	現場狀況	處理情形	處理狀態

附錄 4-4、水利署移動式抽水機支援申請表

申請機關：

受理機關：經濟部

填報人(職稱/姓名/電話/傳真)：

水利署抽水機調度小組電話：02-37073113

核定人：

申請時間：

傳真：02-37073044、02-37073054

項次	支援鄉鎮	抽水區域 (含淹水深度、排放地點、抽水機數量、口徑)	報到地點	受理報到人員 (姓名、電話)	支援單位	所在地點	出發時間	預計抵達時間	帶隊官 (姓名、電話) 操作員 (姓名、電話)	機組編號	申請單位簽收時間	組裝完成時間	撤離時間
										到達報到地點時間	到達抽水地點時間	開始抽水時間	
				姓名： 電話：					姓名： 電話： 姓名： 電話：				
				姓名： 電話：					姓名： 電話： 姓名： 電話：				

附 4-4

註：一、粗黑框內由審核機關填寫。二、同一支援鄉鎮請填寫一列。三、粗黑框右側由各支援單位填寫。

第 頁/共 頁

擬辦(經濟部抽水機調度小組)	審核(抽水機小組值班科長)	核定(值班組長)

備註：依作業須知規定，申請單位應負擔支援單位支援所需各項費用及運轉油料及人員餐飲費用。

附錄 5-1、花蓮縣災情人員與防汛搶險隊員編組表

花蓮縣政府 110 年度淹水災情人員與防汛搶險隊員編組表(1/2)

直轄市、縣(市)		花蓮縣政府					
災情通報專線		消防局：03-8462119。建設處應變小組：03-8571748、03-8576326(傳真)					
災情人員 災情查察人員： 任務：巡察轄管範圍， 主動察覺災情 災情通報人員： 任務：通報災情予權責 機關 災情查證人員： 任務：確認由民眾傳播 及媒體傳播災情知正 確性		姓名	職務	辦公室電話	行動電話	責任區域	
		張世佳	科長	03-8224127		全縣	
		邱柏霖	技士	03-8224127		豐濱鄉	
		涂漢明	河川駐警	03-8224127		瑞穗鄉	
		許宏光	河川駐警	03-8224127		鳳林鎮	
		王基祥	河川駐警	03-8224127		新城鄉	
		楊定庠	技士	03-8224127		壽豐鄉	
		謝豐澤	技士	03-8224127		玉里鎮	
		吳武修	約用人員	03-8224127		卓溪鄉	
		蘇志仁	約用人員	03-8224127		光復鄉	
		黃武道	技士	03-8224127		花蓮市	
		劉啟宇	技士	03-8224127		秀林鄉	
		黃偉麟	約僱人員	03-8224127		萬榮鄉	
		劉鈞銘	約用人員	03-8224127		富里鄉	
		蔡詩瑋	約用人員	03-8224127		吉安鄉	
			姓名	職務	辦公室電話	行動電話	電子信箱
			張世佳	科長	03-8224127		alrx0314@hl.gov.tw
			涂漢明	河川駐警	03-8224127		tu9564@hl.gov.tw
			許宏光	河川駐警	03-8224127		kuang@hl.gov.tw
			王基祥	河川駐警	03-8224127		chihsiang@hl.gov.tw
			楊定庠	技士	03-8224127		b988859@hl.gov.tw
			邱柏霖	技士	03-8224127		s5933328@hl.gov.tw
			謝豐澤	技士	03-8224127		a620280@hl.gov.tw
			吳武修	約用人員	03-8224127		yuzu1113@hl.gov.tw
			蘇志仁	約用人員	03-8224127		s1022@hl.gov.tw
			黃武道	技士	03-8224127		giya0817@gmail.com
			劉啟宇	技士	03-8224127		ea4733@hl.gov.tw
			黃偉麟	約用人員	03-8224127		tn910763@hl.gov.tw
			劉鈞銘	約用人員	03-8224127		liu2238@hl.gov.tw
			蔡詩瑋	約用人員	03-8224127		t8568613@hl.gov.tw
			姓名	職務	辦公室電話	行動電話	責任區域
			張世佳	科長	03-8224127		全縣
			邱柏霖	技士	03-8224127		豐濱鄉
			涂漢明	河川駐警	03-8224127		瑞穗鄉
			許宏光	河川駐警	03-8224127		鳳林鎮
			王基祥	河川駐警	03-8224127		新城鄉
		楊定庠	技士	03-8224127		壽豐鄉	
		謝豐澤	技士	03-8224127		玉里鎮	
		吳武修	約用人員	03-8224127		卓溪鄉	
		蘇志仁	約用人員	03-8224127		光復鄉	
		黃武道	技士	03-8224127		花蓮市	
		劉啟宇	技士	03-8224127		秀林鄉	
		黃偉麟	約僱人員	03-8224127		萬榮鄉	
		劉鈞銘	約用人員	03-8224127		富里鄉	
		蔡詩瑋	約用人員	03-8224127		吉安鄉	

花蓮縣政府 110 年度淹水災情人員與防汛搶險隊員編組表(2/2)

直轄市、縣(市)		花蓮縣政府				
災情通報專線		消防局：03-8462119。建設處應變小組：03-8571748、03-8576326(傳真)				
防汛搶險隊	編組任務執行內容	姓名	職務	辦公室電話	行動電話	責任區域
	統籌指揮、調度、督導防汛搶險	鄧子榆	隊長	03-8242758		全縣
	協助隊長指揮、調度、督導防汛搶險	張志豪	副隊長	03-8221505		
	現場指揮防汛搶險	張世佳	小隊長	03-8224127		
	水利設施現地之防汛搶險	邱柏霖	技士	03-8224127		豐濱鄉
		涂漢明	河川駐警	03-8224127		瑞穗鄉
		許宏光	河川駐警	03-8224127		鳳林鎮
		王基祥	河川駐警	03-8224127		新城鄉
		楊定庠	技士	03-8224127		壽豐鄉
		謝豐澤	技士	03-8224127		玉里鎮
		吳武修	約用人員	03-8224127		卓溪鄉
		蘇志仁	約用人員	03-8224127		光復鄉
		黃武道	技士	03-8224127		花蓮市
		劉啟宇	技士	03-8224127		秀林鄉
黃偉麟		約僱人員	03-8224127		萬榮鄉	
劉鈞銘	約用人員	03-8224127		富里鄉		
蔡詩瑋	約用人員	03-8224127		吉安鄉		

花蓮市 110 年度淹水災情人員與防汛搶險隊員編組表(1/2)

鄉 (鎮、市、區)	花蓮縣花蓮市公所				
災情通報專線	03-8342995				
災情查察人員 任務：巡察轄管範圍，主動察覺災情	姓名	職務	辦公室電話	行動電話	責任區域
	池國雄	里幹事	03-8234858		民孝
	唐福東	里幹事	03-8222854		民心、民享
	葉清貴	里幹事	03-8222854		民意
	馮怡方	里幹事	03-8227470		民樂、民運
	汪珍珠	里幹事	03-8227470		民政
	楊明哲	里幹事	03-8310473		民德、民立
	游立涓	里幹事	03-8310473		民勤
	何秀雲	里幹事	03-8350441		民主、民有
	何秀雲	里幹事	03-8350441		民族、民生、民權
	許月梅	里幹事	03-8327557		主商、主勤、主工、主睦
	許月梅	里幹事	03-8329740		主計、主信、主義
	徐世樺	里幹事	03-8333501		主學、主力
	黃嘉國	里幹事	03-8333749		主權
	簡德勳	里幹事	03-8328277		主農
	簡德勳	里幹事	03-8328277		主安
	林如佐	里幹事	03-8328092		主和
	姚榮俊	里幹事	03-8351661		國華
	徐舜鴻	里幹事	03-8351661		國光、國治
	周慧萍	里幹事	03-8351661		國威、國魂
	彭財堃	里幹事	03-8353871		國安、國聯
	廖菊柔	里幹事	03-8353871		國防、國盛
	李亭輝	里幹事	03-8320257		國風
	李美惠	里幹事	03-8560688		國強
	黃惠枝	里幹事	03-8567029		國興
	彭莉蘋	里幹事	03-8561466		國慶
	彭莉蘋	里幹事	03-8570201		國福
	李秀珠	里幹事	03-8565153		國裕
陳芳瑩	里幹事	03-8565153		國富	
災情通報人員 任務：通報災情予 權責機關	姓名	職務	辦公室電話	行動電話	電子信箱
	翁美華	主任秘書	03-8322141#211		meihua0926@nt.hualien.gov.tw
	潘堂盛	課長	03-8322141#106		pan590125@nt.hualien.gov.tw
	許德行	助理員	03-8322141#107		jnv462@nt.hualien.gov.tw
災情查證人員 任務：確認由民眾 傳播及媒體傳播 災情知正確性	姓名	職務	辦公室電話	行動電話	責任區域
	池國雄	里幹事	03-8234858		民孝
	唐福東	里幹事	03-8222854		民心、民享
	葉清貴	里幹事	03-8222854		民意
	馮怡方	里幹事	03-8227470		民樂、民運
	汪珍珠	里幹事	03-8227470		民政
	楊明哲	里幹事	03-8310473		民德、民立
	游立涓	里幹事	03-8310473		民勤
	何秀雲	里幹事	03-8350441		民主、民有
	何秀雲	里幹事	03-8350441		民族、民生、民權
	許月梅	里幹事	03-8327557		主商、主勤、主工、主睦
	許月梅	里幹事	03-8329740		主計、主信、主義
	徐世樺	里幹事	03-8333501		主學、主力
黃嘉國	里幹事	03-8333749		主權	

花蓮市 110 年度淹水災情人員與防汛搶險隊員編組表(2/2)

鄉(鎮、市、區)		花蓮縣花蓮市公所			
災情通報專線		03-8342995			
災情查證人員 任務：確認由民眾傳播及媒體傳播災情知正確性	姓名	職務	辦公室電話	行動電話	責任區域
	簡德勳	里幹事	03-8328277		主農
	簡德勳	里幹事	03-8328277		主安
	林如佐	里幹事	03-8328092		主和
	姚榮俊	里幹事	03-8351661		國華
	徐舜鴻	里幹事	03-8351661		國光、國治
	周慧萍	里幹事	03-8351661		國威、國魂
	彭財堃	里幹事	03-8353871		國安、國聯
	廖菊柔	里幹事	03-8353871		國防、國盛
	李亭輝	里幹事	03-8320257		國風
	李美惠	里幹事	03-8560688		國強
	黃惠枝	里幹事	03-8567029		國興
	彭莉蘋	里幹事	03-8561466		國慶
	彭莉蘋	里幹事	03-8570201		國福
	李秀珠	里幹事	03-8565153		國裕
陳芳瑩	里幹事	03-8565153		國富	
執行內容 編組任務	姓名	職務	辦公室電話	行動電話	責任區域
緊急聯絡調度搶修廠商及防汛設備	簡瑋佑	技士	03-8322141#330		國字頭
	劉翔明	約用人員	03-8322141#230		國字頭
	彭德豈	約用人員	03-8322141#237		民字頭
	曹瑋珉	技士	03-8322141#236		民字頭
	蕭瓊華	約用人員	03-8322141#234		民字頭
	莊浚和	約用人員	03-8322141#238		主字頭
通報災情予權責機關	姓名	職務	辦公室電話	行動電話	電子信箱
	徐國城	課長	03-8322141#288		ksu5127@nt.hualien.gov.tw
	方梅萍	技正	03-8322141#235		ping2016@nt.hualien.gov.tw
防汛搶險隊 負責河川堤防構造物之巡視，水門及抽水站之操作管理	姓名	職務	辦公室電話	行動電話	電子信箱
	吳其峰	約僱人員	03-8359748		南濱抽水站
	梁朝偉	約用人員	03-8359748		南濱抽水站
	陳志岳	約用人員	03-8359748		南濱抽水站
	范子豪	約用人員	03-8310364		菁華抽水站
	林中千	約用人員	03-8346430		中正抽水站
	王馳荀	約用人員	03-8334470		明禮抽水站
	張智勇	約用人員	03-8334470		明禮抽水站
	顏安龍	約僱人員	03-8334684		萬壽抽水站
	張德康	約用人員	03-8334684		萬壽抽水站
	俞政修	約僱人員	03-8331623		國盛抽水站
	葉盛德	約僱人員	03-8326556		三仙溪抽水站
	林永偉	約用人員	03-8326556		三仙溪抽水站
林永芳	約僱人員	03-8246270		福興抽水站	
通報災情予權責機關	姓名	職務	辦公室電話	行動電話	電子信箱
	余世崑	隊長	03-8310772		tim0203@nt.hualien.gov.tw
	呂承勳	代理技士	03-8310772		chen1203@nt.hualien.gov.tw
	蔡舜吉	技佐	03-8310772		ajipu730709@nt.hualien.gov.tw
	吳信廣	約僱人員	03-8310772		wucaven@nt.hualien.gov.tw

秀林鄉 110 年度淹水災情人員與防汛搶險隊員編組表

鄉 (鎮、市、區)		花蓮縣秀林鄉				
災情通報專線		03-8612066				
災情人員	災情查察人員 任務：巡察轄管範圍，主動察覺災情	姓名	職務	辦公室電話	行動電話	責任區域
		吳尚容	技士	03-8612066		文蘭村+銅門村+水源村
		周明宗	技佐	03-8612066		富世村+崇德村+和平村
	災情通報人員 任務：通報災情予權責機關	游震亞	約用人員	03-8612066		佳民村+景美村+秀林村
		姓名	職務	辦公室電話	行動電話	電子信箱
		郭厚成	課長	03-8612066		Shlin60@nt.shlin.gov.tw
		吳尚容	技士	03-8612066		shlin61@nt.shlin.gov.tw
	災情查證人員 任務：確認由民眾傳播及媒體傳播災情知正確性	游震亞	約僱人員	03-8612066		Shlin378@nt.shlin.gov.tw
		高陳冠宇	約僱人員	03-8612066		shlin61@nt.shlin.gov.tw
		姓名	職務	辦公室電話	行動電話	責任區域
		吳尚容	技士	03-8612066		文蘭村+銅門村+水源村
		周明宗	技佐	03-8612066		富世村+崇德村+和平村
游震亞		約用人員	03-8612066		佳民村+景美村+秀林村	
防汛搶險隊	編組任務執行內容	姓名	職務	辦公室電話	行動電話	責任區域
	緊急聯絡調度搶修場商及防汛設備	吳尚容	技士	03-8612066		shlin61@nt.shlin.gov.tw
		高陳冠宇	約用人員	03-8612066		shlin61@nt.shlin.gov.tw
		胡宜其	約用人員	03-8612066		

新城鄉 110 年度淹水災情人員與防汛搶險隊員編組表(1/2)

鄉 (鎮、市、區)	花蓮縣新城鄉公所				
災情通報專線	03-8267223#133				
災情查察人員 任務：巡察轄管範圍，主動察覺災情	姓名	職務	辦公室電話	行動電話	責任區域
	何禮臺	鄉長	03-8267223#211		新城鄉
	呂坤漢	秘書	03-8267223#216		新城鄉
	林英輝	社會課長	03-8267223#131		新城鄉
	陳定信	民政課長	03-8267223#111		新城鄉
	歐陽金福	建設課長	03-8267223#171		新城鄉
	賴志明	農觀課長	03-8267223#151		新城鄉
	黃美蓮	財政課課長	03-8267223#141		新城鄉
	陳清原	行政室主任	03-8267223#221		新城鄉
災情通報人員 任務：通報災情予權責機關	姓名	職務	辦公室電話	行動電話	電子信箱
	歐陽金福	建設課長	03-8267223#171		rk01@nt.sinchen.gov.tw
	林英輝	社會課長	03-8267223#131		sk01@nt.sinchen.gov.tw
	陳定信	民政課長	03-8267223#111		ep41@nt.sinchen.gov.tw
	陳新淮(新城)	村幹事	03-8611044		ca25@nt.sinchen.gov.tw
	胡國雄(新城)	村長	03-8611519		
	徐威凱(康樂)	村幹事	03-8260352		ca23@nt.sinchen.gov.tw
	賴明進(康樂)	村長	03-8265043		
	曾怡芬(順安)	村幹事	03-8611138		fg07@nt.sinchen.gov.tw
	黃仲祥(順安)	村長	03-8611280		
	林桂英(大漢)	村幹事	03-8269158		ca15@nt.sinchen.gov.tw
	李添富(大漢)	村長	03-8265717		
	陳信仲(北埔)	村幹事	03-8269669		sk03@nt.sinchen.gov.tw
	王秋香(北埔)	村長	03-8262256		
	許志銘(嘉里)	村幹事	03-8266684		ep43@nt.sinchen.gov.tw
	何禮鳳(嘉里)	村長	03-8265101		
	劉梓梅(佳林)	村幹事	03-8261745		ca16@nt.sinchen.gov.tw
	何禮飛(佳林)	村長	03-8263710		
	李惠君(嘉新)	村幹事	03-8226694		ca02@nt.sinchen.gov.tw
	邱明雄(嘉新)	村長	03-8221221		
災情查證人員 任務：確認由民眾傳播及媒體傳播災情知正確性	姓名	職務	辦公室電話	行動電話	責任區域
	陳新淮(新城)	村幹事	03-8611044		新城村
	胡國雄(新城)	村長	03-8611519		新城村
	徐威凱(康樂)	村幹事	03-8260352		康樂村
	賴明進(康樂)	村長	03-8265043		康樂村
	曾怡芬(順安)	村幹事	03-8611138		順安村
	黃仲祥(順安)	村長	03-8611280		順安村
	林桂英(大漢)	村幹事	03-8269158		大漢村
	李添富(大漢)	村長	03-8265717		大漢村
	陳信仲(北埔)	村幹事	03-8269669		北埔村
	王秋香(北埔)	村長	03-8262256		北埔村
	許志銘(嘉里)	村幹事	03-8266684		嘉里村
	何禮鳳(嘉里)	村長	03-8265101		嘉里村
	劉梓梅(佳林)	村幹事	03-8261745		佳林村
	何禮飛(佳林)	村長	03-8263710		佳林村
李惠君(嘉新)	村幹事	03-8226694		嘉新村	
邱明雄(嘉新)	村長	03-8221221		嘉新村	

災情人員

新城鄉 110 年度淹水災情人員與防汛搶險隊員編組表(2/2)

鄉 (鎮、市、區)		花蓮縣新城鄉公所				
災情通報專線		03-8267223#133				
防汛 搶險 隊	編組任務 執行內容	姓名	職務	辦公室電話	行動電話	責任區域
	辦理避難所物資發放	李俊誠	社會課課員	03-8267223#137		新城鄉
	辦理避難所物資募集	李俊誠	社會課課員	03-8267223#137		新城鄉
	綜合辦理農業災害	賴志明	農觀課長	03-8267223#151		新城鄉
	綜合辦理環境清潔	邱伯舟	清潔隊隊長	03-8260850		新城鄉

吉安鄉 110 年度淹水災情人員與防汛搶險隊員編組表

鄉 (鎮、市、區)		花蓮縣吉安鄉公所				
災情通報專線		(03)8543467(建設課專線)、(03)8535871(民政課專線)				
災情人員	災情查察人員 任務：巡察轄管範圍，主動察覺災情	姓名	職務	辦公室電話	行動電話	責任區域
		吳慕青	村幹事	8523126-176		北昌村
		陳碧霞	村幹事	8523126-172		吉安村
		吳美樺	村幹事	8523126-175		南華村、福興村
		顏泗濱	村幹事	8523126-170		太昌村、永安村
		張小明	村幹事	8523126-173		東昌村、南昌村
		邱美	村幹事	8523126-176		干城村、光華村
		賴慶賢	村幹事	8523126-171		稻香村、永興村
		徐秋貞	村幹事	8523126-173		慶豐村
		溫文彬	村幹事	8523126-177		宜昌村、勝安村
		高國潤	村幹事	8523126-171		仁里村
		胡志泰	村幹事	8523126-174		仁安村、仁和村
災情通報人員 任務：通報災情予 權責機關	姓名	職務	辦公室電話	行動電話	電子信箱	
	鄒裕元	課長	8523126-150		karen6088@nt.ji-an.gov.tw	
	馬振評	課員	8523126-158		jpma@nt.ji-an.gov.tw	
	蕭秀雯	村幹事	8523126-155		juiwen0119@nt.ji-an.gov.tw	
災情查證人員 任務：確認由民眾 傳播及媒體傳播 災情知正確性	姓名	職務	辦公室電話	行動電話	責任區域	
	吳印浴	課長	8523126-120		吉安鄉	
	王憲中	技士	8523126-128		吉安鄉	
	洪銘揚	技士	8523126-126		吉安鄉	
	林峻毅	技士	8523126-130		吉安鄉	
防汛搶險隊	編組任務 執行內容	姓名	職務	辦公室電話	行動電話	責任區域
	負責防汛搶救技術指導	吳印浴	課長	8523126-120		吉安鄉
	負責防汛搶救	王憲中	技士	8523126-128		吉安鄉
		洪銘揚	技士	8523126-126		吉安鄉
		林峻毅	技士	8523126-130		吉安鄉
		陳睿原	技士	8523126-132		吉安鄉
		鄭寶俊	隊員	8523126-133		吉安鄉
		鍾譯左	約用	8523126-187		吉安鄉
		莊俊碩	約用	8523126-129		吉安鄉
江澤生	約用	8523126-122		吉安鄉		

壽豐鄉 110 年度淹水災情人員與防汛搶險隊員編組表

鄉 (鎮、市、區)		花蓮縣壽豐鄉				
災情通報專線		03-8654715				
災情人員	災情查察人員 任務：巡察轄管範圍，主動察覺災情	姓名	職務	辦公室電話	行動電話	責任區域
		陳裕新	課長	03-8654715		全鄉
		陳添福	約僱人員	03-8654715		志學+月眉+米棧+水璉+鹽寮村
		郭聰明	技佐	03-8654715		豐山+豐裡+池南+樹湖+溪口村
		林皓志	技士	03-8654715		平和+豐坪+共和+壽豐+光榮村
	災情通報人員 任務：通報災情予權責機關	姓名	職務	辦公室電話	行動電話	電子信箱
		陳裕新	課長	03-8654715		hlsf76@shoufeng.hl.gov.tw
		陳添福	約僱人員	03-8654715		rain@shoufeng.hl.gov.tw
		郭聰明	技佐	03-8654715		kuo@shoufeng.hl.gov.tw
		林皓志	技士	03-8654715		s95a062003@shoufeng.hl.gov.tw
	災情查證人員 任務：確認由民眾傳播及媒體傳播災情知正確性	姓名	職務	辦公室電話	行動電話	責任區域
		陳裕新	課長	03-8654715		全鄉
		陳添福	約僱人員	03-8654715		志學+月眉+米棧+水璉+鹽寮村
郭聰明		技佐	03-8654715		豐山+豐裡+池南+樹湖+溪口村	
林皓志		技士	03-8654715		平和+豐坪+共和+壽豐+光榮村	
防汛搶險隊	編組任務執行內容	姓名	職務	辦公室電話	行動電話	責任區域
	緊急聯絡調度搶修場商及防汛設備	陳裕新	課長	03-8654715		全鄉
		陳添福	約僱人員	03-8654715		志學+月眉+米棧+水璉+鹽寮村
		郭聰明	技佐	03-8654715		豐山+豐裡+池南+樹湖+溪口村
		林皓志	技士	03-8654715		平和+豐坪+共和+壽豐+光榮村

鳳林鎮 110 年度淹水災情人員與防汛搶險隊員編組表

鄉 (鎮、市、區)		花蓮縣鳳林鎮				
災情通報專線		03-8762771				
災情人員	災情查察人員 任務：巡察轄管範圍，主動察覺災情	姓名	職務	辦公室電話	行動電話	責任區域
		劉秋竹	里幹事	8751131		長橋里、森榮里
		劉清盛	里幹事	8763174 8763104		鳳仁里、大榮里
		黃美惠	里幹事	8771534		林榮里、南平里
		傅金棟	里幹事	8751131 8763004		鳳信里、鳳義里
		蘇美蘭	里幹事	8763910 8764212		鳳智里、鳳禮里
		戴佳明	里幹事	8761724 8741034		北林里、山興里
	災情通報人員 任務：通報災情予權責機關	姓名	職務	辦公室電話	行動電話	電子信箱
		林盛炎	民政課課長	8762771#150		
		江國勇	建設課課長	8762771#170		
	災情查證人員 任務：確認由民眾傳播及媒體傳播災情知正確性	姓名	職務	辦公室電話	行動電話	責任區域
		劉秋竹	里幹事	8751131		長橋里、森榮里
		劉清盛	里幹事	8763174 8763104		鳳仁里、大榮里
		黃美惠	里幹事	8771534		林榮里、南平里
傅金棟		里幹事	8751131 8763004		鳳信里、鳳義里	
蘇美蘭		里幹事	8763910 8764212		鳳智里、鳳禮里	
戴佳明		里幹事	8761724 8741034		北林里、山興里	
防汛搶險隊	編組任務執行內容	姓名	職務	辦公室電話	行動電話	責任區域
	工程防備搶救	江國勇	建設課課長	8762771#170		各里
		黃建歆	技士	8762771#173		各里
		王詩維	技士	8762771#171		各里
		林怡茹	技佐	8762771#179		各里

註：1. 災情查察人員與災情查證人員可為同一組人員。

2. 災情通報人員為防汛期間，緊急應變中心尚未成立時之重要聯絡人員，請務必填列 3 人以上，並請列入業務科科長。

3. 本表請鄉、鎮、市、區公所填列後，報直轄市、縣 (市) 政府備查。再由直轄市、縣 (市) 政府彙整後，函報本署。

萬榮鄉 110 年度淹水災情人員與防汛搶險隊員編組表(1/3)

鄉 (鎮、市、區)		花蓮縣萬榮鄉				
災情通報專線		03-8751321				
災情人員	災情查察人員 任務：巡察轄管範圍，主動察覺災情	姓名	職務	辦公室電話	行動電話	責任區域
		許明榮	村幹事	03-8771524		西林村
		田雅頻	村幹事	03-8771034		見晴村
		陳如花	村幹事	03-8751497		萬榮村
		馬麗琴	村幹事	03-8751114		明利村
		溫秀瑛	村幹事	03-8811184		馬遠村
	災情通報人員 任務：通報災情予權責機關	姓名	職務	辦公室電話	行動電話	責任區域
		王依美	村長	03-8771524		西林村
		李光閃	村長	03-8771034		見晴村
		伍曉凌	村長	03-8751497		萬榮村
		劉添順	村長	03-8751114		明利村
		馬鍾啟	村長	03-8811184		馬遠村
	災情查證人員 任務：確認由民眾傳播及媒體傳播災情知正確性	姓名	職務	辦公室電話	行動電話	責任區域
		許明榮	村幹事	03-8771524		西林村
		田雅頻	村幹事	03-8771034		見晴村
		陳如花	村幹事	03-8751497		萬榮村
		馬麗琴	村幹事	03-8751114		明利村
		溫秀瑛	村幹事	03-8811184		馬遠村
防汛搶險隊	編組任務	姓名	職務	辦公室電話	行動電話	責任區域
	搶修組					
	緊急聯絡調度搶修及防汛設備	黃文宗	課長	03-8751321#221		萬榮鄉
		王志翔	課長	03-8751321#171		萬榮鄉
		川秀蓮	課長	03-8751321#231		萬榮鄉
		楊大政	課員	03-8751321#223		萬榮鄉
		黃鼎騏	技士	03-8751321#222		萬榮鄉
		陳俐瑋	技佐	03-8751321#226		萬榮鄉
		戴子良	約用人員	03-8751321#225		萬榮鄉
		李姐金	約用人員	03-8751321#227		萬榮鄉
		蘇俊海	約用人員	03-8751321#225		萬榮鄉
		潘菱子	約用人員	03-8751321#228		萬榮鄉
		吳彥庭	約用人員	03-8751321#229		萬榮鄉
		周秀蓉	辦事員	03-8751321#172		萬榮鄉
		石少華	技士	03-8751321#174		萬榮鄉
		胡美光	助理員	03-8751321#179		萬榮鄉
		張秀美	課員	03-8751321#182		萬榮鄉
		林益君	約用人員	03-8751321#177		萬榮鄉
林研	約用人員	03-8751321#180		萬榮鄉		
黃志堅	約用人員	03-8751321#180		萬榮鄉		
高政進	約用人員	03-8751321#181		萬榮鄉		

萬榮鄉 110 年度淹水災情人員與防汛搶險隊員編組表(2/3)

鄉 (鎮、市、區)		花蓮縣萬榮鄉				
災情通報專線		03-8751321				
防汛搶險隊	編組任務	姓名	職務	辦公室電話	行動電話	責任區域
	搶修組	何双明	約用人員	03-8751321#183		萬榮鄉
	緊急聯絡調度搶修及防汛設備	李俊杰	約用人員	03-8751321#184		萬榮鄉
		徐健芳	約用人員	03-8751321#185		萬榮鄉
		巫李子儀	約用人員	03-8751321#186		萬榮鄉
		鍾岳倫	約用人員	03-8751321#187		萬榮鄉
		呂駿	約用人員	03-8751321#188		萬榮鄉
		陳慶賢	約用人員	03-8751321#188		萬榮鄉
		顏金龍	約用人員	03-8751321#114		萬榮鄉
		方俊華	代理課員	03-8751321#116		萬榮鄉
		柏台福	總務	03-8751321#121		萬榮鄉
		黃永信	課員	03-8751321#234		萬榮鄉
		劉俊傑	辦事員	03-8751321#236		萬榮鄉
		林岱勛	書記	03-8751321#238		萬榮鄉
馬仁智		課員	03-8751321#132		萬榮鄉	
收容組	姓名	職務	辦公室電話	行動電話	責任區域	
任務： 收容所成立、災民收容管控及後勤物資發放。	賴淑珍	所長	03-8751321#151		萬榮鄉	
	鍾玉英	村幹事	03-8751321#154		萬榮鄉	
	林玉蘭	辦事員	03-8751321#156		萬榮鄉	
	蔡文福	約用人員	03-8751321#120		萬榮鄉	
	李金龍	約用人員	03-8751321#117		萬榮鄉	
	劉心蕙	約用人員	03-8751321#158		萬榮鄉	
	張紹剛	約用人員	03-8751321#153		萬榮鄉	
	黃詩雯	約用人員	03-8751321#155		萬榮鄉	
黃亞芑	約用人員	03-8751321#157		萬榮鄉		
治安維護組	姓名	職務	辦公室電話	行動電話	責任區域	
維安警戒事宜	戴子榮	組長	03-8751549		萬榮鄉	
	劉裕君	組員	03-8751549		萬榮鄉	
交通指揮組	姓名	職務	辦公室電話	行動電話	責任區域	
交通車輛之管制	黃海洸	約用人員	03-8751446		萬榮鄉	
	施宏誠	約用人員	03-8751321#303		萬榮鄉	
	繞勝豪	約用人員	03-8751446		萬榮鄉	
	賴可謙	約用人員	03-8751321#233		萬榮鄉	
醫護組	姓名	職務	辦公室電話	行動電話	責任區域	
災民救護、災區疫情防疫	蔡佳穎	組長	03-8751651		萬榮鄉	
	賴曉怡	組員	03-8751651		萬榮鄉	
	范茂松	組員	03-8751651		萬榮鄉	

萬榮鄉 110 年度淹水災情人員與防汛搶險隊員編組表(3/3)

鄉 (鎮、市、區)		花蓮縣萬榮鄉					
災情通報專線		03-8751321					
防汛搶險隊	編組任務	姓名	職務	辦公室電話	行動電話	責任區域	
		清潔組					
	災區清理、消毒及 復原任務。 場地清潔之查巡與 資源回收。 流動廁所及環境整 潔維護。		洪金旺	所長	03-8751321#141		萬榮鄉
			田榮貴	組員	03-8751321#141		萬榮鄉
			黃英科	組員	03-8751321#141		萬榮鄉
			黃東進	組員	03-8751321#141		萬榮鄉
			何仁德	組員	03-8751321#141		萬榮鄉
			劉銘誠	組員	03-8751321#141		萬榮鄉
			王志衛	組員	03-8751321#141		萬榮鄉
		古金榮	組員	03-8751321#141		萬榮鄉	
	防救組	姓名	職務	辦公室電話	行動電話	責任區域	
災區之消防、防災宣 導；電信管線維修； 自來水管線維修；電 力管線維修		胡友熙	萬榮消防分隊	03-8751312		萬榮鄉	
		彭宗財	中華電信	03-8764141		萬榮鄉	
		盧清標	自來水公司	03-8762058		萬榮鄉	
		林茂山	台灣電力公司	03-8761024		萬榮鄉	

光復鄉 110 年度淹水災情人員與防汛搶險隊員編組表

鄉 (鎮、市、區)		光復鄉公所				
災情通報專線		03-8702206				
災情人員	災情查察人員 任務：巡察轄管範圍，主動察覺災情	姓名	職務	辦公室電話	行動電話	責任區域
		林菊蓮	村幹事	03-8702206#231		大富村、大豐村
		萬星羚	村幹事	03-8702206#234		西富村、南富村
		邱淑華	村幹事	03-8702206#234		大同村、大進村
		楊光明	村幹事	03-8702206#240		大平村、大馬村
		黃恩宏	村幹事	03-8702206#240		大全村、大興村
		余家鳳	村幹事	03-8702206#234		大安村、大華村
	黃心嘉	村幹事	03-8702206#234		東富村、北富村	
	災情通報人員 任務：通報災情予權責機關	姓名	職務	辦公室電話	行動電話	電子信箱
		林志祥	課長	03-8702206#241		
		王詠嬪	課員	03-8702206#228		
		張月華	辦事員	03-8702206#234		
		傅議平	課員	03-8702206#234		
	防汛搶險隊員	編組任務 執行內容	姓名	職務	辦公室電話	行動電話
通報災情予權責機關 災情查證人員		黃美玉	課長	03-8702206#237		全鄉
		張舜焜	課員	03-8702206#235		全鄉
		柳育誠	技士	03-8702206#218		全鄉
		吳定軒	技士	03-8702206#217		全鄉
		黃美玉	課長	03-8702206#237		全鄉

豐濱鄉 110 年度淹水災情人員與防汛搶險隊員編組表

鄉 (鎮、市、區)		花蓮縣豐濱鄉				
災情通報專線		03-8791350 #151				
災情人員	災情查察人員 任務：巡察轄管範圍，主動察覺災情	姓名	職務	辦公室電話	行動電話	責任區域
		陳冠奴	約用人員	03-8791350		磯崎村
		陳惠美	約用人員	03-8791350		新社村
		江廣原	課員	03-8791350		豐濱村
		鄭博陽	技佐	03-8791350		港口村
		吳政富	課員	03-8791350		靜浦村
		黃建治	村長	03-8781004		靜浦村
		蕭清秀	村長	03-8781047		港口村
		汪福盛	村長	03-8791217		豐濱村
		張申明	村長	03-8711445		新社村
		陳明憲	村長	03-8711153		磯崎村
	黃美本	技工	03-8791350		支援人員	
	災情通報人員 任務：通報災情予權責機關	姓名	職務	辦公室電話	行動電話	電子信箱
林琨富		課長	03-8791350		kunfu641021@nt.feng-bin.gov.tw	
江廣原		課員	03-8791350		U1206522@nt.feng-bin.gov.tw	
黃美本		技工	03-8791350		huang@nt.feng-bin.gov.tw	
鄭博陽		技佐	03-8791350		Boryangppm@yahoo.com.tw	
災情查證人員 任務：確認由民眾傳播及媒體傳播災情知正確性	姓名	職務	辦公室電話	行動電話	責任區域	
	吳政富	課員	03-8791350		磯崎村、新社村	
	黃美本	技工	03-8791350		豐濱村	
	鄭博陽	技佐	03-8791350		靜浦村、港口村	
防汛搶險隊	編組任務執行內容	姓名	職務	辦公室電話	行動電話	責任區域
	緊急聯絡調度 搶修廠商及防汛設備	林琨富	課長	03-8791350		全鄉
		吳政富	課員	03-8791350		靜浦村
		鄭博陽	技佐	03-8791350		港口村
		江廣原	課員	03-8791350		豐濱村
		陳惠美	約用人員	03-8791350		新社村
		陳冠奴	約用人員	03-8791350		磯崎村
		黃美本	技工	03-8791350		支援人員
		黃建治	村長	03-8781004		靜浦村
蕭清秀	村長	03-8781047		港口村		

瑞穗鄉 110 年度淹水災情人員與防汛搶險隊員編組表

鄉 (鎮、市、區)		花蓮縣瑞穗鄉					
災情通報專線		03-8872222					
災情人員	災情查察人員 任務：巡察轄管範圍，主動察覺災情	姓名	職務	辦公室電話	行動電話	責任區域	
		黃海琳	約僱人員	03-8872222-196		瑞美村	
		楊景輝	臨時人員	03-8872222-196		瑞良村	
	災情通報人員 任務：通報災情予權責機關	姓名	職務	辦公室電話	行動電話	責任區域	
		李信毅	課長	03-8872222-190		-	
		李宜容	臨時人員	03-8872222-198		奇美村	
	災情查證人員 任務：確認由民眾傳播及媒體傳播災情知正確性	姓名	職務	辦公室電話	行動電話	責任區域	
		吳柏憲	技士	03-8872222-192		瑞穗村	
		粘祺烽	技士	03-8872222-193		鶴岡村	
	防汛搶險隊	編組任務 執行內容	姓名	職務	辦公室電話	行動電話	責任區域
			吳涼鈞	課員	03-8872222-195		富民村
		緊急聯絡調度搶修廠商及防汛設備	吳柏憲	技士	03-8872222-192		富興村
粘祺烽			技士	03-8872222-193		-	
陳文姝			約用人員	03-8872222-195		-	

玉里鎮 110 年度淹水災情人員與防汛搶險隊員編組表(1/2)

鄉 (鎮、市、區)		玉里鎮				
災情通報專線		03-888-9953				
		姓名	職務	辦公室電話	行動電話	責任區域
災情查察人員 任務：巡察轄管範圍，主動察覺災情	災情人員	蔡貴富	里長	03-8841164		三民里
		陳世昌	里幹事	03-8801087		
		趙奕涵	技士	03-8883440		
		張添富	里長	03-8886193		大禹里
		林美玗	里幹事	03-8886193		
		趙奕涵	技士	03-8883440		
		趙琦文	里長	03-8885393		永昌里
		林庭羽	里幹事	03-8883382		
		趙守法	約僱人員	03-8883440		
		李家樑	里長	03-8881469		泰昌里
		賴品蓉	里幹事	03-8886191		
		趙守法	約僱人員	03-8883440		
		陳玉蘭	里長	03-8882961		國武里
		賴品蓉	里幹事	03-8886191		
		趙守法	技士	03-8883440		
		陳文祥	里長	03-8882259		啟模里
林庭羽	里幹事	03-8883382				
趙守法	約僱人員	03-8883440				
姜學文	里長	03-8883993		中城里		
石鳳鳴	里幹事	03-8886195				
趙守法	約僱人員	03-8883440				
李春生	里長	03-8889333		源城里		
林亭儀	里幹事	03-8886193				
趙奕涵	技士	03-8883440				
陳文華	里長	03-8801450		長良里		
陳世昌	里幹事	03-8801087				
趙奕涵	技士	03-8883440				
陳阿洲	里長	03-8887126		樂合里		
黃裕益	里幹事	03-8886192				
陳光耀	課長	03-8883440				
林家謙	里長	03-8883720		東豐里		
黃裕益	里幹事	03-8885872				
陳光耀	課長	03-8883440				
陳金寶	里長	03-8851223		觀音里		
丁建益	里幹事	03-8851223				
陳光耀	課長	03-8883440				
謝德川	里長	03-8851650		松浦里		
丁建益	里幹事	03-8851224				
古宏勝	約僱人員	03-8883440				
陳青廉	里長	03-8875453		春日里		
邱國峰	里幹事	03-8872812				
古宏勝	約僱人員	03-8883440				
楊敏雄	里長	03-8883440		德武里		
邱國峰	里幹事	03-8872812				
古宏勝	約僱人員	03-8883440				

玉里鎮 110 年度淹水災情人員與防汛搶險隊員編組表(2/2)

鄉 (鎮、市、區)		玉里鎮				
災情通報專線		03-888-9953				
災情人員	災情通報人員 任務：通報災情予權責機關	姓名	職務	辦公室電話	行動電話	責任區域
		陳光耀	課長	03-8883440		全鎮
		趙奕涵	技士	03-8883440		全鎮
	災情查證人員 任務：確認由民眾傳播及媒體傳播災情知正確性	姓名	職務	辦公室電話	行動電話	責任區域
		趙守法	技士	03-8883440		永昌里
		趙守法	技士	03-8883440		泰昌里
		趙守法	技士	03-8883440		國武里
		趙守法	技士	03-8883440		啟模里
		趙守法	技士	03-8883440		中城里
		趙奕涵	技士	03-8883440		三民里
		趙奕涵	技士	03-8883440		大禹里
		趙奕涵	技士	03-8883440		樂合里
		趙奕涵	技士	03-8883440		長良里
		陳光耀	課長	03-8883440		樂合里
		陳光耀	課長	03-8883440		東豐里
		陳光耀	課長	03-8883440		觀音里
		古宏勝	約僱人員	03-8883440		松浦里
		古宏勝	約僱人員	03-8883440		春日里
古宏勝		約僱人員	03-8883440		德武里	
防汛搶險隊	編組任務執行內容	姓名	職務	辦公室電話	行動電話	責任區域
	緊急聯絡調度搶修廠商及防汛設備	陳光耀	課長	03-8883440		全鎮彙整，樂合里，東豐里，觀音里
		趙奕涵	技士	03-8883440		三民里，大禹里，樂合里，長良里
		趙守法	約僱人員	03-8883440		中城里，泰昌里，國武里，永昌里，啟模里
		古宏勝	約僱人員	03-8883440		松浦里，春日里，德武里
搶修廠商順基工程	林景彬				全鎮	

卓溪鄉 110 年度淹水災情人員與防汛搶險隊員編組表

鄉 (鎮、市、區)		花蓮縣卓溪鄉				
災情通報專線		03-8883118#9				
災情人員	災情查察人員 任務：巡察轄管範圍，主動察覺災情	姓名	職務	辦公室電話	行動電話	責任區域
		宋輝國	村長	03-8841362		崙山村
		葉光明	村長	03-8841662		立山村(古村部落、三笠山部落、山里部落)
		王哲雄	村長	03-8841364		太平村(太平部落、中平部落、中興部落)
		高發財	村長	03-8886378		卓溪村(中正部落、卓溪下部落、卓溪上部落)
		何成忠	村長	03-8885593		卓清村(卓樂部落、南安部落、卓清上下部落)
	張永華	村長	03-8846050		古風村(白端部落、古楓部落、崙天部落、秀巒及石平部落)	
	災情通報人員 任務：通報災情予權責機關	姓名	職務	辦公室電話	行動電話	責任區域
		王寶金	村幹事	03-8841362		崙山村
		謝秋生	村幹事	03-8841363		立山村
		余裁木	村幹事	03-8841364		太平村
		張美惠	村幹事	03-886378		卓溪村
		馮春惠	村幹事	03-8885593		卓清村
	陳乙諄	村幹事	03-8846050		古風村	
	災情查證人員 任務：確認由民眾傳播及媒體傳播災情知正確性	姓名	職務	辦公室電話	行動電話	責任區域
		蘇雅雯	課長	03-883118 # 13		全鄉各村
		張健焜	課長	03-8883118#15		
		高榮生	課長	03-883118 # 17		
防汛搶險隊	編組任務 執行內容	姓名	職務	辦公室電話	行動電話	責任區域
	緊急聯絡調度 搶修場商及防汛設備	魏國光	課長	03-883118 # 14		全鄉各村緊急聯絡調度搶修場商及防汛設備總指揮
		李泳德	技士	03-883118 # 53		卓清村、古風村
		溫德魏	約用	03-8883118#50		卓溪村、太平村
		溫俊賢	約用	03-883118 # 56		崙山村、立山村
		林景彬	順基工程有限公司	03-8885934		全鄉各村落區域

富里鄉 110 年度淹水災情人員與防汛搶險隊員編組表

鄉 (鎮、市、區)		花蓮縣富里鄉			
災情通報專線		(03)8830311、(03)8831111 分機 112 (黃瓊瑤)			
災情查察人員 任務：巡察轄管 範圍，主動察覺 災情 及 災情查證人員 任務：確認由民 眾傳播及媒體 傳播災情知正 確性	姓名	職務	辦公室電話	行動電話	責任區域
	徐添龍	村長	03-8861981		吳江村
	徐賢淵	村長	03-8861305		萬寧村
	汪弘凱	村幹事	03-8861180 03-8861120		吳江村、萬寧村
	袁聲銓	村長	03-8861646		東里村
	葉礎萱	村幹事	03-8861165		東里村
	劉文祥	村長	03-8821224		新興村
	陳勝駿	村長	03-8821343		竹田村
	余欣榮	村幹事	03-8821423 03-8821014		新興村、竹田村
	陳保財	村長	03-8821238		羅山村
	黃瑞騰	村長	-		明里村
	鄧妙瑜	村幹事	03-8821330 03-8846052		明里村、羅山村
	楊文慶	村長	03-8831105		石牌村
	曾惠貞	村幹事	03-8821330 03-8831323		石牌村
	曾明健	村長	-		富里村
	古智雄	村幹事	03-8831048		富里村
	陳美月	村長	03-8831875		永豐村
	陳正雄	村長	03-8831300		豐南村
	鄧仲量	村幹事	03-8831821 03-8831820		永豐村、豐南村
	廖素凌	村長	-		富南村
張信興	村長	03-8830301		學田村	
廖婕伶	村幹事	03-8831822 03-8831819		富南村、學田村	
災情通報人員 任務：通報災情 予權責機關	姓名	職務	辦公室電話	行動電話	電子信箱
	陳培仁	課長	03-8830311-170		Sulaplapi2@gmail.com
	王再龍	約僱人員	03-8831111-176		yujioda7@fuli.gov.tw
	陳至朋	技士	03-8831111-175		k40235127@gmail.com
	陳凱	村幹事	03-8831111-144		kidd@fuli.gov.tw
	王俊曜	課員	03-8831111-179		toy0410@gmail.com
潘俊豪	約僱人員	03-8831111-142		ken032483@yahoo.com.tw	
防汛搶險隊 緊急聯絡調度 搶修廠商及防 汛設備	姓名	職務	辦公室電話	行動電話	責任區域
	陳培仁	課長	03-8830311		富里鄉各村
	王俊曜	課員	03-8830311		富里鄉各村
	陳凱	村幹事	03-8830311		富里鄉各村
	潘俊豪	約僱人員	03-8830311		富里鄉各村
	王再龍	約僱人員	03-8830311		富里鄉各村
	陳至朋	技士	03-8831111-175		富里鄉各村
	陳學賢	技工	03-8830311		富里鄉各村
	黃曉芳	臨時人員	03-8830311		富里鄉各村
李淑瑜	臨時人員	03-8830311		富里鄉各村	

附錄 5-2、花蓮縣移動式抽水機聯絡表

110 年度花蓮縣移動式抽水機預佈表

編號	口徑	抽水量 (立方公尺/秒)	引擎號碼	製造號碼	類別	保管單位	存放地點	位置座標(經緯度)		預佈地點	位置座標(經緯度)	
								X 座標	Y 座標		X 座標	Y 座標
九河-01	12 英吋	0.3	RG51220U676028E	1081001	大型	第九河川局	花蓮市仁愛街 19 號	311690.38	2652162.5	化仁海堤-名人 99 氏宿	311598.153	2650239.295
九河-02			RG51220U676029E	1081002	大型			311690.38	2652162.5	南濱路一段和東海十街口	311272.601	2650336.349
九河-03			RG51220U676030E	1081003	大型			311690.38	2652162.5	南濱路一段和南海七街口 水利會玉里工作站	310701.492	2648998.741
S001	3 英吋	0.016	02302	980417001	小型	花蓮市公所	三仙溪抽水站	312136	2654766	-		
S002			02391	980417002	小型		三仙溪抽水站	312136	2654766	-		
S003			02385	980417003	小型		三仙溪抽水站	312136	2654766	-		
S004			02409	980417004	小型		三仙溪抽水站	312136	2654766	-		
S005			02417	980417005	小型		三仙溪抽水站	312136	2654766	-		
M006	6 英吋	0.07	05206671	980423001	中型	三仙溪抽水站	312159	2653281	國光里復興新村	312159	2653281	
M007			09007276	980423002	中型	三仙溪抽水站	312159	2653281	國光里復興新村	312159	2653281	
M008			09007277	980423003	中型	三仙溪抽水站	312159	2653281	國光里復興新村	312159	2653281	
M009			09007278	980423004	中型	三仙溪抽水站	312159	2653281	國光里復興新村	312159	2653281	
M010			09007279	980423005	中型	三仙溪抽水站	312159	2653281	國光里復興新村	312159	2653281	
花蓮縣-01	12 英吋	0.3	1238681	040077	大型	國盛抽水站	311788.45	2654155.49	-			
花蓮縣-02			1238682	040078	大型	國盛抽水站	311788.45	2654155.49	-			
S011	3 英吋	0.016	02384	980423006	小型	吉安清潔隊	306380	2653480	干城村-干城一街 (山下路至干城小鎮民宿)	304612.759	2649813.251	
S012			02390	980423007	小型	吉安清潔隊	306380	2653480	勝安村-中央路三段 (民治路至中原路一段)	309518.641	2653140.976	
M026	6 英吋	0.07	09007285	980423011	中型	吉安清潔隊	306380	2653480	南昌村-南埔八街 200 巷 (吉安火車站地下道)	309428	2651678	
M028			09007287	980423013	中型	吉安清潔隊	306380	2653480	仁和村/仁安村-海岸路 (南海一街至南海九街)	310356.383	2650271.134	
花蓮縣-03	12 英吋	0.3	1259437	040079	大型	吉安清潔隊	306380	2653480	干城一街與台九丙路口，淹水深度約 30 公分，南北向長約 220 公尺	309930.932	2646652.941	

110 年度花蓮縣移動式抽水機預佈表

編號	口徑	抽水量 (立方公尺/秒)	引擎號碼	製造號碼	類別	保管單位	存放地點	位置座標(經緯度)		預佈地點	位置座標(經緯度)	
								X 座標	Y 座標		X 座標	Y 座標
S013	3 英寸	0.016	02396	980423008	小型	壽豐鄉公所	壽豐鄉公所	301797	2640770	-		
S014			02397	980423009	小型		壽豐鄉公所	301797	2640770	-		
M015	6 英寸	0.07	09007280	980423006	中型		壽豐鄉豐坪垃圾掩埋場	302021	2635126	-		
M016			09007281	980423007	中型		壽豐鄉豐坪垃圾掩埋場	302021	2635126	-		
M017			09007282	980423008	中型		壽豐鄉豐坪垃圾掩埋場	302021	2635126	-		
花蓮縣-06	12 英寸	0.3	CD4045C087810	1070806001	大型		鳳林鎮公所	花蓮縣鳳林鎮 光華路124號(中區掩埋場)	299834.321	2629808.738	-	
花蓮縣-07			CD4045C087810	1070806002	大型	花蓮縣鳳林鎮 光華路124號(中區掩埋場)		299834.321	2629808.738	-		
S018	3 英寸	0.016	02404	940417010	小型	光復鄉公所	光復鄉清潔隊	294409.46	2619454.5	-		
M019	6 英寸	0.07	09007283	980423009	中型		光復鄉清潔隊	294409.46	2619454.5	-		
M020			09007284	980423010	中型		光復鄉清潔隊	294409.46	2619454.5	-		
花蓮縣-05	12 英寸	0.3	1362859	040081	大型		光復鄉清潔隊	294409.46	2619454.5	-		
S021	3 英寸	0.016	02405	940417011	小型	豐濱鄉公所	豐濱鄉公所	303149.293	261098.329	-		
S022			02411	940417012	小型		豐濱鄉公所	303149.293	261098.329	-		
S023	3 英寸	0.016	02416	940417013	小型	瑞穗鄉公所	瑞穗鄉公所	288394	2640770	舞鶴村馬立雲連絡 道路地下道	286376	2596834
S024			02401	940417014	小型		瑞穗鄉公所	288394	2640770	瑞岡大橋下堤防邊 涵洞	289313	2600202
S025			02414	940417015	小型		瑞穗鄉公所	288394	2640770	民享路涵洞	288581	2606724
M027	6 英寸	0.07	09007286	980423012	中型		瑞北村資源回收場	288582.34	2605486.89	瑞穗村溫泉部落連 絡道/舊台九線	286864	2597459
M029			09007288	980423014	中型		瑞北村資源回收場	288582.34	2605486.89	-	-	-
M030			09007289	980423015	中型		瑞北村資源回收場	288582.34	2605486.89	瑞穗村成功北路地 下道	288444	2597459
M031			09007290	980423016	中型		瑞北村資源回收場	288582.34	2605486.89	富源村源興路地下 道	288444	2599689
M032			09007291	980423017	中型	瑞北村資源回收場	288582.34	2605486.89	保安路地下道	288595	2607379	
M033			09007292	980423018	中型	瑞北村資源回收場	288582.34	2605486.89	-	-	-	

110 年度花蓮縣移動式抽水機預佈表

編號	口徑	抽水量 (立方公尺/秒)	引擎號碼	製造號碼	類別	保管單位	存放地點	位置座標(經緯度)		預佈地點	位置座標(經緯度)	
								X 座標	Y 座標		X 座標	Y 座標
花蓮縣-08	12 英寸	0.3		1070806003	大型	玉里鎮公所	花蓮縣玉里鎮長良垃圾衛生掩埋場	283387.953	2577463.739	-		
花蓮縣-09				1070806004	大型		花蓮縣玉里鎮長良垃圾衛生掩埋場	283387.953	2577463.739	-		
M034	6 英寸	0.07	09007293	980423019	中型	富里鄉公所	富里鄉公所	275637	2564172	富里鄉公所	275637	2564172
M036			09007295	980423021	中型			明里村辦公室(明里村明里 37 號)	275812	2566438		
M037			09007296	980423022	中型			東里村辦公室(東里村福安 5 號)	281227	2573959		
合計	大型抽水機(12 台)：第九河川局 3 台；花蓮市公所 2 台；吉安鄉公所 2 台；鳳林鎮公所 2 台；光復鄉公所 1 台；玉里鎮公所 2 台 中型抽水機(21 台)：花蓮市公所 5 台；吉安鄉公所 2 台；壽豐鄉公所 3 台；光復鄉公所 2 台；瑞穗鄉公所 6 台；富里鄉公所 3 台 小型抽水機(15 台)：花蓮市公所 5 台；吉安鄉公所 2 台；壽豐鄉公所 2 台；光復鄉公所 1 台；豐濱鄉公所 2 台；瑞穗鄉公所 3 台											

附錄 5-3、水災緊急通報資料表

花蓮縣災害防救緊急聯繫名冊

一、縣政府及相關單位：

110.03 修訂

單位	級別	職別	姓名	聯絡方式
政府 花蓮縣	首長	縣長	徐榛蔚	
	副首長	副縣長	顏新章	
		秘書長	張逸華	

單位	級別	職別	姓名	聯絡方式
消防局	首長	局長	林文瑞	
	災害管理 科承辦主 管	科長	陳秋銘	
	災害管理 科承辦人	科員	黃梓鉸	
	災害管理 科承辦人	隊員	黃友彥	
	災害管理 科承辦人	隊員	陳致豪	
	災害管理 科承辦人	書記	呂 愷	
	平時	救災救護指揮中心		
	災時	本縣災害應變中心		

單位	級別	職別	姓名	聯絡方式
災害防救深耕團隊	計畫主持人	成大防災教育中心副研究員	蔡在宗	
	深耕計畫承辦人	成大防災教育中心助理研究員	林喬莉	
	深耕計畫駐局人員	成大防災教育中心助理	黃素貞	
	緊急應變小組			電話：8226181 傳真：8226182

單位	級別	職別	姓名	聯絡方式
花蓮縣警察局	首長	局長	蔡丁賢	
	副首長	副局長	陳銘欽	
	防災業務承辦主管	主任	楊宗浩	
	防災業務承辦人	警務員	王忠光	
	緊急應變小組			電話：03-8230379 傳真：03-8226182

單位	級別	職別	姓名	聯絡方式
衛生局	首長	局長	朱家祥	
	副首長	副局長	鍾美珠	
	防災業務承辦主管	醫政科 科長	周傳慧	
	防災業務承辦人	醫政科 臨時人員	張欣怡	
	緊急應變小組			電話：(03)8246985 傳真：(03)8236509

單位	級別	職別	姓名	聯絡方式
環境 保護 局	首長	局長	饒忠	
	副首長	副局長	饒慶龍	
	防災業務承辦主管	科長	唐淑蓉	
	防災業務承辦人	約僱人員	黃郁麟	
	緊急應變小組			電話：03-8237575 傳真：03-8223441

單位	級別	職別	姓名	聯絡方式
民 政 處	首長	處長	林金虎	
	副首長	副處長	李葳	
	防災業務 承辦主管	科長	吳敏賢	
	防災業務 承辦人	科員	江坤霖	
	緊急應變小組			電話：(03)8227171#362 傳真：(03)8236691

單位	級別	職別	姓名	聯絡方式
建 設 處	首長	處長	鄧子榆	
	副首長	副處長	張志豪	
	防災業務 承辦主管	水利科科 長	張世佳	
	防災業務 承辦人	技士	黃武道	
	緊急應變小組			電話：(03)8571748 傳真：(03)8576326

單位	級別	職別	姓名	聯絡方式
農業處	首長	處長	吳昆儒	
	副首長	副處長	張仁智	
	防災業務承辦主管	科長	廖彥翔	
	防災業務承辦人	技士	曹惠羽	
	緊急應變小組			電話：(03)824-6590 傳真：(03)824-6313

單位	級別	職別	姓名	聯絡方式
社會處	首長	代理處長	陳加富	
	副首長	副處長	陳加富	
	防災業務承辦主管	社會救助科長	方雅麗	
	防災業務承辦人	科員	邱冠愷	
	緊急應變小組			電話：(03)8225178 傳真：(03)8234079

單位	級別	職別	姓名	聯絡方式
人事處	首長	處長	吳黎明	
	副首長	副處長	吳賢惠	
	防災業務承辦主管	科長	劉裕宏	
	防災業務承辦人	科員	劉郁筑	

單位	級別	職別	姓名	聯絡方式
行政暨研考處	首長	處長	張逸華	
	副首長	副處長	葉俊麟	
	防災業務承辦主管	科長	李冠霆	
	防災業務承辦人	科員	李友維	
	緊急應變小組			電話：(03)8227171#167、168 傳真：(03)8224706

單位	級別	職別	姓名	聯絡方式
教育處	首長	代理處長	饒忠	
	副首長	副處長	翁書敏	
	防災業務承辦主管	科長	盧谷碩樂	
	防災業務承辦人	輔導員	鄒瑋蓉	
	緊急應變小組			電話：(03)8462781 傳真：(03)8462782

單位	級別	職別	姓名	聯絡方式
原住 民 政 處	單位主管	處長	陳建村	
	單位副主管	副處長	督固·撒耘	
	防災業務承辦主管	科長	周崇仁	
	防災業務承辦人	技士	鄭玟錫	
	緊急應變小組			電話：03-8460-599 傳真：03-8575-614

單位	級別	職別	姓名	聯絡方式
觀光處	首長	處長	顏新章	
	副首長	副處長	張志翔	
	防災業務承辦主管	科長	陳勇男	
	緊急應變小組			電話:(03)8227171 傳真:(03)8221110

單位	級別	職別	姓名	聯絡方式
行政院農業委員會水土保持局花蓮分局	首長	分局長	陳淑媛	
	副首長	副分局長	宋文彬	
	防災業務承辦主管	正工程司 兼課長	王志豪	
	防災業務承辦人	副工程司	陳子裕	
	緊急應變小組			電話：03-8233024 傳真：03-8246312

單位	級別	職別	姓名	聯絡方式
行政院 農業委員會 農糧署 東區分署	首長	分署長	徐輝妃	
	副首長	副分署長	陳吉村	
	防災業務 承辦主管	秘書	劉向正	
	防災業務 承辦人	課員	李集光	
	緊急應變小組			電話：(03)8532633 傳真：(03)8536658

單位	級別	職別	姓名	聯絡方式
花蓮林區 管理處	首長	處長	楊瑞芬	
	副首長	副處長	王怡靖	
	防災業務 承辦主管	專員	江明如	
	防災業務 承辦人	書記	羅恕庭	
	緊急應變小組			電話：8325141*308 傳真：8333360

單位	級別	職別	姓名	聯絡方式
經濟部 第九部 水利 川利	首長	局長	謝明昌	
	副首長	副局長	曾國柱	
	防災業務 承辦主管	課長	李秀芳	
	防災業務 承辦人	副工程司	林羿丞	
	緊急應變小組			電話：03-8360808 傳真：03-8327638

單位	級別	職別	姓名	聯絡方式
花蓮 監理 站	首長	站長	林富英	
	副首長	副站長	林俊雄	
	防災業務 承辦主管	專員代理 股長	賴銘顏	
	防災業務 承辦人	科員	卜賢珍	
	緊急應變小組			電話：03-8523166#301~305 傳真：03-8513062

單位	級別	職別	姓名	聯絡方式
交通部民用航空局 航空站 花蓮	首長	主任	林國勇	
	防災業務承辦主管	航務組長	徐雲祖	
	防災業務承辦人	航務員	李斯璇	
	緊急應變小組			電話：(03)8210775 傳真：(03)8210706

單位	級別	職別	姓名	聯絡方式
花蓮氣象站	首長	主任	譚廉	
	副首長			
	防災業務承辦主管			
	防災業務承辦人			
	緊急應變小組			電話： 傳真：

單位	級別	職別	姓名	聯絡方式
台電花蓮區營業處	首長	處長	吳耀民	
	副首長	副處長	翁瑞延	
	防災業務承辦主管	電務經理	江玉順	
	防災業務承辦人	設計課長	彭智麟	
	緊急應變小組			電話：(03)8232066~7 傳真：(03)8239428

單位	級別	職別	姓名	聯絡方式
自來水第九區管理處	首長	處長	謝忠峻	
	防災業務承辦主管	課長	林武榮	
	防災業務承辦人	工程師	陳炳坤	
	緊急應變小組			電話：(03)8340993 傳真：(03)8334147

單位	級別	職別	姓名	聯絡方式
蓮 華 電 信 花 運 營 處	首長	總經理	張仕杰	
	副首長	副總經理	趙羚	
	防災業務 承辦主管	科長	王文吉	
	防災業務 承辦人	工程師	張明材	
	緊急應變小組			電話：03-8344093 傳真：03-8340944

單位	級別	職別	姓名	聯絡方式
台 灣 中 油 東 區 營 業 處	首長	處長	蘇一哲	
	副首長	副處長	凌江奇	
	防災業務 承辦主管	工安組組 長	徐國棠	
	防災業務 承辦人	組員	張辰宇	
	緊急應變小組			電話：(03)8221101 傳真：(03)8225974

單位	級別	職別	姓名	聯絡方式
臺鐵花蓮運務段	首長	段長	吳金添	
	副首長	副段長	賴東震	
	防災業務承辦主管	主任	林志興	
	防災業務承辦人	站務佐理	郭盈辰	
	緊急應變小組			電話：038563064 傳真：038561550

單位	級別	職別	姓名	聯絡方式
花蓮港務分公司	花蓮港務分公司	總經理	王派峰	
	商港區域防災業務	港務處副處長	羅偉佑	
	防災業務承辦單位	港務行政科經理	宋柏均	
	防災業務承辦人	港務行政科助理管理師	羅俊宥	
	緊急應變小組			電話：(03) 8344476 傳真：(03) 8333771

單位	級別	職別	姓名	聯絡方式
航 港 務 局 中 東 心 部	首長	代理主任	李彥明	
	副首長	副主任	李彥明	
	防災業務 承辦主管	科長	林美湘	
	防災業務 承辦人	技士	賴崇榮	
	緊急應變小組			電話：03-8509011 傳真：02-33229323

單位	級別	職別	姓名	聯絡方式
工 公 路 總 局 第 四 養 護 處 南 澳 工 務 段	首長	段長	陳鶴仁	
	副首長	副段長	劉錦龍	
	防災業務 承辦人	工程員	游文光	
	首長	段長	陳鶴仁	
	緊急應變小組			電話：039-982162 傳真：039-982138

單位	級別	職別	姓名	聯絡方式
工程處 公路總局第四養護 花蓮工務段	首長	段長	吳進祥	
	副首長	副段長	詹晨耀	
	防災業務承辦人	助理工程員	徐俊彥	
	緊急應變小組			電話：03-8230570 傳真：03-8228018

單位	級別	職別	姓名	聯絡方式
公路總局第四養護工程處 太魯閣工務段	首長	段長	陳麗華	
	副首長	副段長	張佩筠	
	防災業務承辦主管	副段長	張佩筠	
	防災業務承辦人	工程員	梁道川	
	災害應變中心(開設時使用)			電話：8610775 傳真：8611001

單位	級別	職別	姓名	聯絡方式
公路總局第四養護工程處玉里工務段	首長	段長	陳景揚	
	副首長	副段長	程森福	
	防災業務承辦人員	瑞穗監工站 站長	簡啟文	
	防災業務承辦人員	玉里監工站 站長	林志強	
緊急應變小組				電話：(03)8882493 傳真：(03)8882532

單位	級別	職別	姓名	聯絡方式
保安警察第七總隊第九大隊	單位主管	大隊長	林有振	
	副首長	副大隊長	盧世哲	
	防災業務承辦主管	副大隊長	盧世哲	
	防災業務承辦人	警務員	汪泰佑	
	緊急應變小組			

單位	級別	職別	姓名	聯絡方式
保安警察第七總隊第六大隊	首長	大隊長	莊明憲	
	副首長	副大隊長	陳育晏	
	防災業務承辦人	警務員	李昆慶	
	緊急應變小組 (南安小隊)	小隊長	林獻文	
		警員	鄭學立	
		警員	許穎豪	
		警員	林鴻連	
		警員	陳柔德	
警員	全啟修			

單位	級別	職別	姓名	聯絡方式
陸軍花東防衛指揮部	首長	少將 指揮官	李榮華	
	副首長	少將 副指揮官	陳立中	
	防災業務承辦主管	上校 作戰處長	林玉隆	
	防災業務承辦人	中校	劉家齊	

單位	級別	職別	姓名	聯絡方式
花蓮縣後備指揮部	首長	上校 指揮官	張誼德	
	防災業務 承辦主管	中校 科長	黃天驊	
	防災業務 承辦人	少校 物動官	官宏賓	
	災害應變中心(開設時使用)			電話：(03)8325003 傳真：(03)8325003

單位	級別	職別	姓名	聯絡方式
海洋委員會海巡署東部分署	首長	分署長	李陳學良	
	副首長	副分署長	黃瑞原	
	防災業務 承辦主管	科長	吳孟哲	
	防災業務 承辦人	專員	白博宏	
	緊急應變小組			電話：0963-367506 傳真：089-223997

單位	級別	職別	姓名	聯絡方式
海巡署第九巡防區指揮部	首長	主任	徐登平	
	防災業務承辦人	隊員	劉馥瑞	

單位	級別	職別	姓名	聯絡方式
海巡署東部分署第一二岸巡隊	首長	隊長	黃德男	
	副首長	副隊長	楊仕逢	
	防災業務承辦主管	參謀主任	周炳全	
	防災業務承辦人	科員	林峻光 鄭惟陽	
	緊急應變小組			電話：(03)8264106 傳真：(03)8266745

單位	級別	職別	姓名	聯絡方式
海巡署艦隊分署第六海巡隊	首長	隊長	賀華傑	
	副首長	副隊長	黃大港	
	防災業務承辦主管	組主任	郭文筆	
	防災業務承辦人	科員	賴文彬	
	緊急應變小組			公務電話：(03)8233781 公務傳真：(03)8233783

單位	級別	職別	姓名	聯絡方式
太魯閣國家公園管理處	首長	處長	游登良	
	副首長	副處長	陳乾隆	
	防災業務承辦主管	課長	聶士詔	
	防災業務承辦人	技士	藍智鴻	
	緊急應變小組			電話：(03)8621100#602 傳真：(03)8621523

單位	級別	職別	姓名	聯絡方式
玉山國家公園管理處	首長	處長	鍾銘山	
	副首長	副處長	盧淑妃	
	防災業務承辦課長	課長	張雅慈	
	南安管理站	主任	蘇志峰	
	防災業務承辦人	技士	許重洲	
	管理處總機 (24 小時人員)			電話：(049)2773121 傳真：(049)2348224
	緊急應變小組 (開設時使用)			電話：(049)2348221 傳真：(049)2348224

單位	級別	職別	姓名	聯絡方式
行政院東部聯合服務中心	首長	執行長	洪宗楷	
	副首長	副執行長	郭應義	
	防災業務承辦主管	秘書	陳湘茹	
	防災業務承辦人	企劃組	饒明昌	

單位	級別	職別	姓名	聯絡方式
慈濟基金會	合心防災協調中心	召集人	謝富裕	
	慈發處災防組	慈警會幹事	許志賢	
	慈發處災防組	專員	黃玉琪	
	慈發處災防組	組員	徐茂家	
	災害應變中心 (開設時使用)			電話：03-8564238 # 4016、4017、4018 傳真：03-8265097

二、各鄉(鎮、市)公所

單位	級別	職別	姓名	聯絡方式
秀 林 鄉 公 所	首長	鄉長	王玫瑰	
	副首長	秘書	蔡豐念	
	防災業務 承辦主管	民政課課 長	何文忠	
	防災業務 承辦人	村幹事	譚宏達	
	災害應變中心 (開設時使用)			電話：(03)8612178 傳真：(03)8611185

單位	級別	職別	姓名	聯絡方式
新 城 鄉 公 所	首長	鄉長	何禮臺	
	副首長	秘書	呂坤漢	
	防災業務 承辦主管	課長	陳定信	
	防災業務 承辦人	辦事員	林政偉	
	災害應變中心 (開設時使用)			電話：038-267223#231 傳真：038-260723

單位	級別	職別	姓名	聯絡方式
花 蓮 市 公 所	首長	指揮官 (市長)	魏嘉賢	
	副首長	副指揮官 (主任秘書)	翁美華	
	防災業務 承辦課長	承辦課課 長	潘堂盛	
	防災業務 承辦人	承辦人	溫宏盛	
	災害應變中心(開設時使 用)			電話：8342995 傳真：8342324

單位	級別	職別	姓名	聯絡方式
吉安鄉公所	首長	鄉長	游淑貞	
	副首長	主任秘書	高文彬	
	防災業務承辦主管	民政課課長	鄒裕元	
	防災業務承辦人	民政課課員	馬振評	
	災害應變中心 (開設時使用)			電話：(03)8523126 傳真：(03)8539021
單位	級別	職別	姓名	聯絡方式
壽豐鄉公所	首長	鄉長	劉耀宗	
	副首長	秘書	葉守義	
	防災業務承辦主管	民政課長	陳幼柏	
	防災業務承辦人	承辦人	范姜月珠	
	災害應變中心 (開設時使用)			電話：038654110 傳真：038652505

單位	級別	職別	姓名	聯絡方式
鳳林鎮公所	首長	鎮長	蕭文龍	
	副首長	秘書	徐誌謙	
	防災業務承辦主管	民政課課長	林盛炎	
	防災業務承辦人	課員	陳志睿	
	災害應變中心 (開設時使用)			電話：03-876-2771 傳真：03-876-2469

單位	級別	職稱	姓名	聯絡方式
萬榮鄉公所	首長	鄉長	古明光	
	副首長	秘書	林新銀	
	防災業務承辦主管	課長	饒秀廷	
	防災業務承辦人	課員	馬仁智	
	災害應變中心 (開設時使用)			電話：875-1718 傳真：875-1513

單位	級別	職別	姓名	聯絡方式
公鄉復	首長	鄉長	林清水	
	副首長	秘書	黃美玉	

	防災業務承辦主管	民政課長	林志祥	
	防災業務承辦人	約僱人員	許若淇	
	災害應變中心 (開設時使用)			電話：03-8703438 傳真：03-8703711

單位	級別	職別	姓名	聯絡方式
瑞穗鄉公所	首長	鄉長	陳進光	
	副首長	秘書	簡芳蓉	
	防災業務承辦主管	課長	鍾亞霖	
	防災業務承辦人	課員	程昱璋	
	緊急應變小組			電話：03-8870861 傳真：03-8875547

單位	級別	職別	姓名	聯絡方式
豐濱鄉公所	首長	鄉長	江莉婷	
	副首長	秘書	鄭立渝	
	防災業務承辦主管	課長	張為閔	
	防災業務承辦人	約僱人員	楊淑惠	
	災害應變中心 (開設時使用)			電話：03-8791350#122 傳真：03-8791184

單位	級別	職別	姓名	聯絡方式
玉里鎮公所	首長	鎮長	蔡秋龍	
	副首長	代理秘書	羅中帥	
	防災業務承辦主管	課長	羅中帥	
	防災業務承辦人	里幹事	蕭博文	
	災害應變中心 (開設時使用)			電話：03-8889953'8883166#118 傳真：03-8882674

單位	級別	職別	姓名	聯絡方式
卓 溪 鄉 公 所	首長	鄉長	呂必賢	
	副首長	秘書	林萬金	
	防災業務 承辦課長	課長	蘇雅雯	
	防災業務 承辦人	辦事員	古畢亞· 那凱蘇蘭	
	災害應變中心 (開設時使用)			電話：03-8883118 傳真：03-8883421

單位	級別	職別	姓名	聯絡方式
富 里 鄉 公 所	首長	鄉長	陳榮聰	
	副首長	秘書	許仰鎧	
	防災業務 承辦主管	課長	陳淑貞	
	防災業務 承辦人	村幹事	黃瓊瑤	
	災害應變中心 (開設時使用)			電話：8830656 傳真：8831816

花蓮縣各鄉鎮市災害應變中心聯絡電話及傳真號碼

單位	聯絡方式
秀林鄉應變中心	電話：(03)8612178 傳真：(03)8611185
新城鄉應變中心	電話：(03)8267223#115 傳真：(03)8267926
花蓮市應變中心	電話：(03)8342995 傳真：(03)8342324
吉安鄉應變中心	電話：(03)8523126 傳真：(03)8539021
壽豐鄉應變中心	電話：(03)8652131#121 傳真：(03)8652505
鳳林鎮應變中心	電話：(03)8762771#163 傳真：(03)8762469
萬榮鄉應變中心	電話：(03)8751321 傳真：(03)8751513
光復鄉應變中心	電話：(03)8702206#265 傳真：(03)8703711
豐濱鄉應變中心	電話：(03)8791350 傳真：(03)8791178
瑞穗鄉應變中心	電話：(03)8870861 傳真：(03)8875547
玉里鎮應變中心	電話：(03)8883166 傳真：(03)8882674
卓溪鄉應變中心	電話：(03)8883118 傳真：(03)8883421
富里鄉應變中心	電話：(03)8830656 傳真：(03)8831816

附錄 5-4、花蓮縣抽水站位置及管理聯絡人表

花蓮縣內抽水站位置及管理聯絡人表

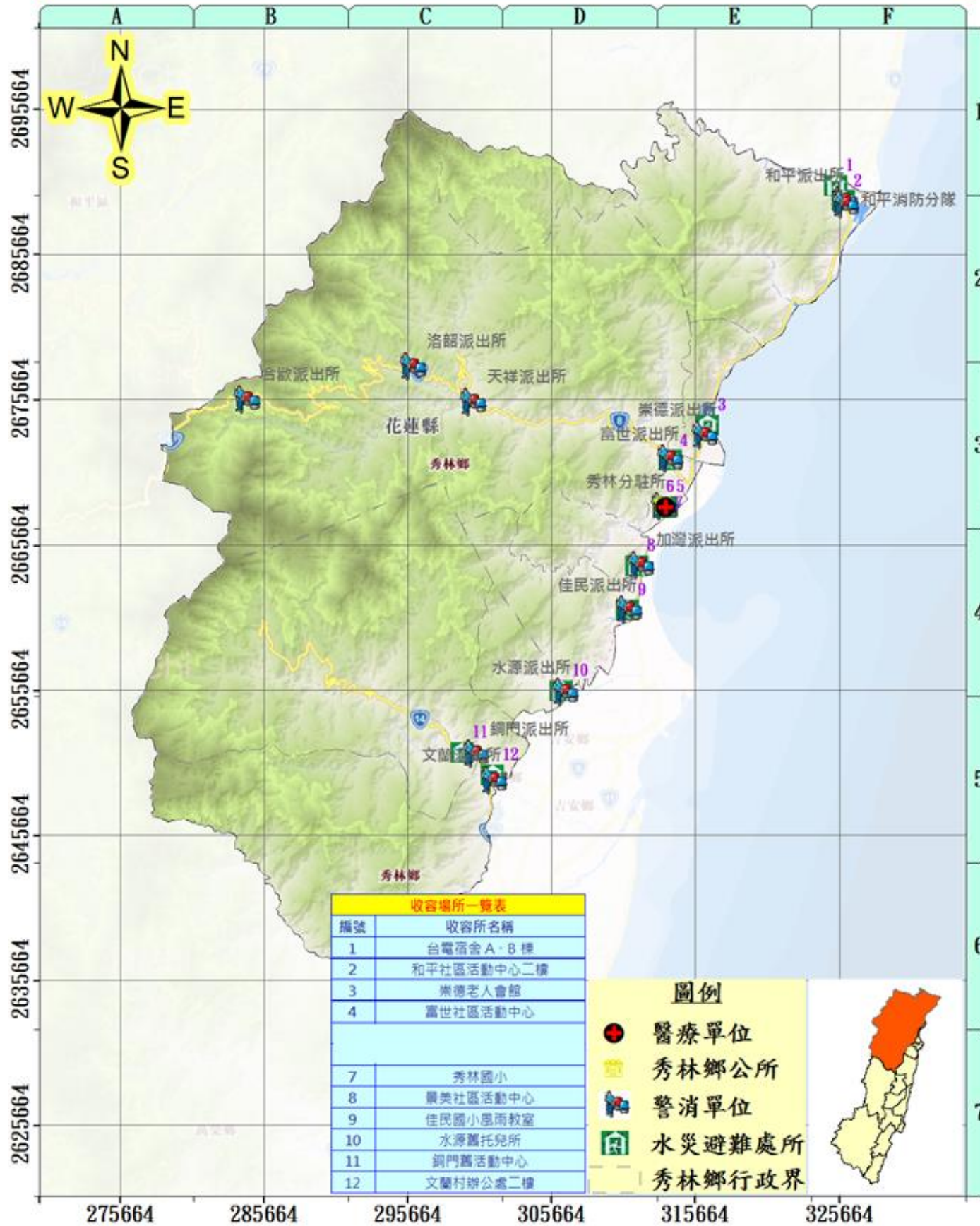
抽水站名稱	鄉鎮	村里	啟動水位	抽水機型式	抽水機數量(台)	總抽水量CMS	管理單位	管理聯絡人	連絡電話	備註
南濱抽水站	花蓮市			豎軸式	6	18cms	花蓮市公所	陳文康		
								吳奇峰		
								林永芳		
明禮抽水站	花蓮市			沉水式	3	12cms	花蓮市公所	林建岐		
								潘維祥		
萬壽抽水站	花蓮市			豎軸式	4	20cms	花蓮市公所	顏安龍		
								張德康		
								余世崑		
								陳豐閔		
								吳信廣		
國盛抽水站	花蓮市			沉水式	4	16cms	花蓮市公所	俞政修		
								林永偉		
三仙溪抽水站	花蓮市			螺旋式	4	16cms	花蓮市公所	陳肇駿		
								葉盛德		
中正抽水站	花蓮市			沉水式	2	0.9cms	花蓮市公所	賴雲潤		
菁華抽水站	花蓮市			沉水式	4	0.2cms	花蓮市公所	許文煌		
福興抽水站	花蓮市			豎軸式	2	6cms	花蓮市公所	葉常欣		
國強抽水站	花蓮市			螺旋式	3	12cms	花蓮市公所	周少翔		
								蔡承栩		
榮光抽水站	吉安鄉			沉水式	2	8cms	吉安鄉公所	葉先生		



花蓮縣抽水站位置示意圖

附錄 6、各鄉鎮市水災疏散避難圖

花蓮縣秀林鄉水災防災地圖


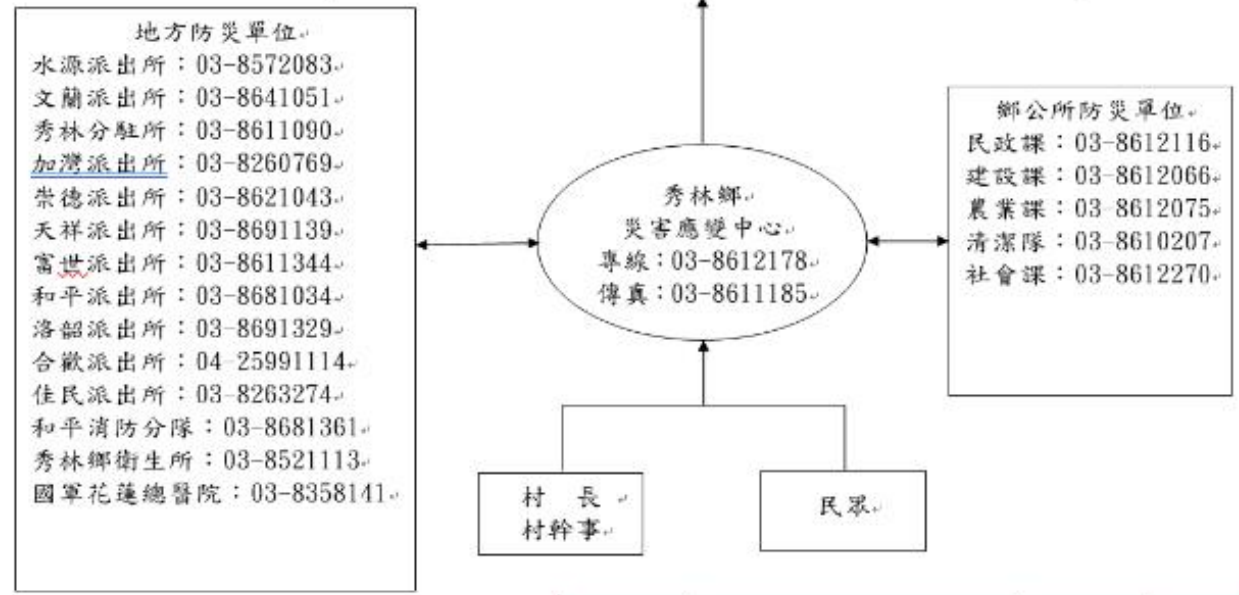


災情通報單位	警消單位	村長聯絡電話
花蓮縣政府 地址：花蓮市府前路 17 號 電話：03-8227171 花蓮縣災害應變中心 地址：花蓮市府前路 17 號 電話：03-400599#1028-1033 花蓮縣消防局 地址：花蓮市中央路三段 842 號 電話：03-8462119 花蓮縣秀林鄉公所 秀林鄉秀林村 62 號 電話：03-8612178 醫療單位 秀林鄉衛生所 地址：秀林鄉秀林村秀林路 88 號 電話：03-8521113 國軍花蓮總醫院 地址：花蓮市中正路 600 號 電話：03-8358141	水源派出所 地址：秀林鄉水源村 109 號 電話：03-8572083 秀林分駐所 地址：秀林鄉秀林路 69 號 電話：03-8611090 加灣派出所 地址：秀林鄉景美村加灣 117 號 電話：03-8260769 崇德派出所 地址：秀林鄉崇德村 82 號 電話：03-8621043 天祥派出所 地址：秀林鄉富世村天祥 22 之 1 號 電話：03-8691139	富世派出所 地址：秀林鄉富世村 135 號 電話：03-8611344 和平派出所 地址：秀林鄉和平村 121 號 電話：03-8681034 合歡派出所 地址：秀林鄉富世村關原 20 之 1 號 電話：04-25991114 佳民派出所 地址：秀林鄉佳民村 123 號 電話：03-8263274 和平消防分隊 地址：秀林鄉和平村和平路 229 之 30 號 電話：03-8681361
村長聯絡電話 鄉長：李○風 電話：09xx-137805 和平村村長：江○成 電話：09xx-620827 崇德村村長：李○齡 電話：09xx-767646 富世村村長：阮○成 電話：09xx-165627 秀林村村長：周○德 電話：09xx-247127 景美村村長：林○花 電話：09xx-514343 佳民村村長：尤○青 電話：09xx-604299 水源村村長：洪○輝 電話：09xx-863732 銅門村村長：葉○賢 電話：09xx-992913 文蘭村村長：田○才 電話：09xx-534214		

避難處所 (其設立係在颱風或豪大雨降雨量達 450mm 之情況仍無淹水之狀態下)

避難處所	聯絡人	可收容人數	地址	電話
和平社區活動中心二樓	周○源	50	和平村 108 號	09xx-620827、03-868xx13
崇德國小	卓○義	50	花蓮縣秀林鄉崇德村 72 號	09xx-767646、03-862xx01
富世社區活動中心	阮○成	50	花蓮縣秀林鄉富世村 97 號	09xx-165627、03-861xx29
秀林國小	周○德	200	花蓮縣秀林鄉秀林路 76 號	09xx-247127、03-861xx14
佳民國小風雨教室	尤○青	50	花蓮縣秀林鄉佳民村 119 號	09xx-604299、03-828xx10
景美社區活動中心	金○輝	100	花蓮縣秀林鄉景美村加灣 8 鄰 106 號	09xx-514343、03-828xx23
水源舊托兒所	洪○輝	30	花蓮縣秀林鄉水源村水源 109 號	09xx-863732、03-858xx03
銅門舊活動中心	許○美	30	花蓮縣秀林鄉銅門村 58 號	09xx-992913、03-864xx57
文蘭村辦公處二樓	田○才	50	花蓮縣秀林鄉文蘭村 6 鄰文蘭 79-1 號	09xx-534214、03-864xx51

花蓮縣災害應變中心
 電話：03-8462119 (消防局)、03-8576326、03-8571748
 傳真：03-8578491、03-8573081 (消防局)、03-8576326

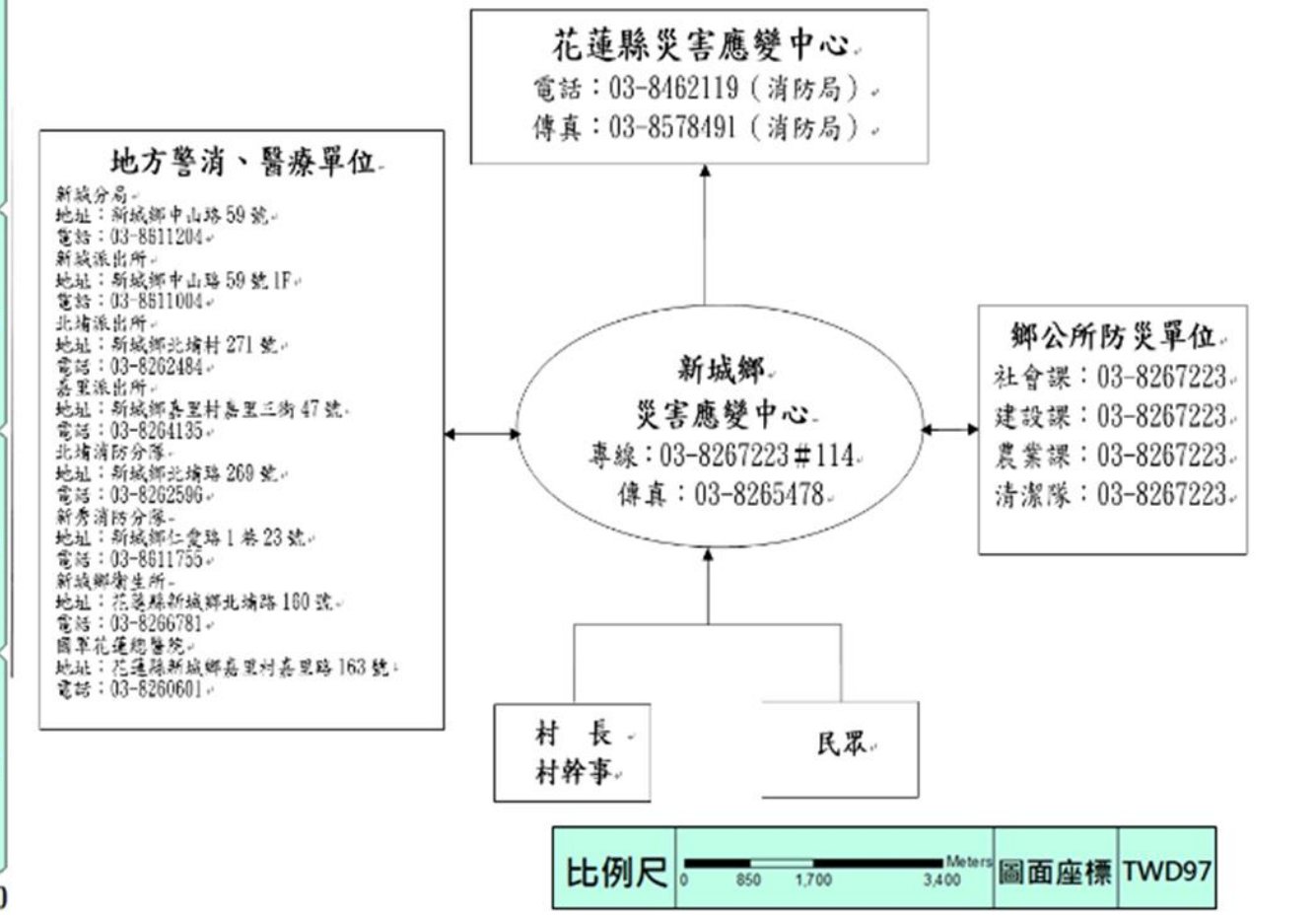


花蓮縣新城鄉水災防災地圖

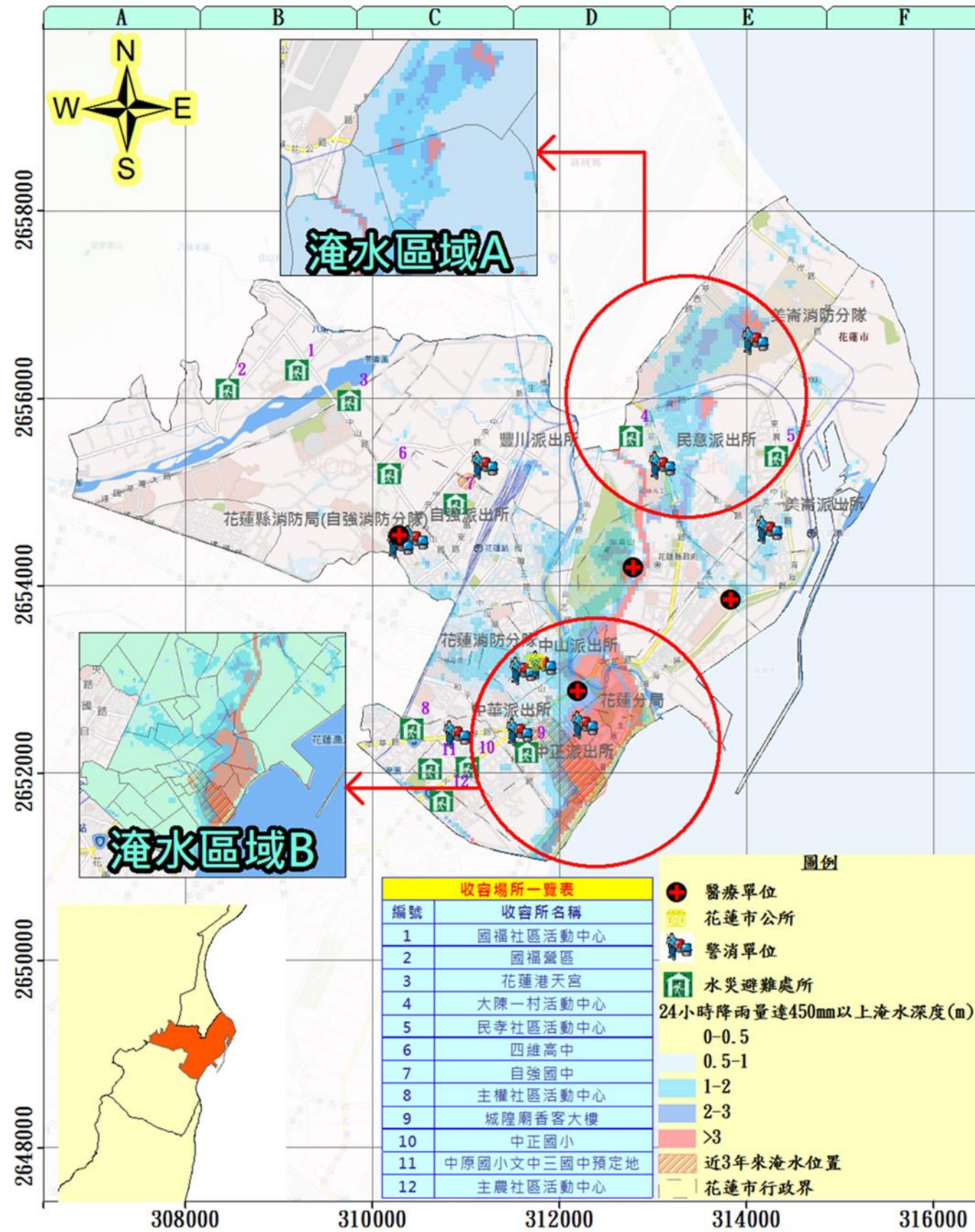


鄉長、村長聯絡電話	
鄉長：何禮臺 ····· 電話：03-8267223	大漢村村長：李添富 ··· 電話：0939-087338
新城村村長：胡國雄 ··· 電話：0932-521754	佳林村村長：何禮飛 ··· 電話：0911-274835
順安村村長：黃仲祥 ··· 電話：0911-277746	嘉里村村長：何禮鳳 ··· 電話：0932-650021
康樂村村長：賴明進 ··· 電話：0952-793269	嘉新村村長：邱明雄 ··· 電話：0933-994927
北埔村村長：王秋香 ··· 電話：0933-105776	

收容避難場所					
編號	避難處所	聯絡人	可收容人數	地址	電話
1	興田社區活動中心	胡國雄(村長)	45	新城鄉新城村新興1街62號	03-8611519、0932-521754
2	新城社區活動中心	胡國雄(村長)	23	新城鄉新城村博愛路64-1號	03-8611519、0932-521754
3	順安村活動中心	黃仲祥(村長)	23	新城鄉順安村草林84-1號	0911-277746、03-8611280
4	北三棧社區活動中心	黃仲祥(村長)	35	新城鄉順安村順安52-2號	03-8611280、0911-277746
5	新城鄉原住民文化館	黃久娟	90	新城鄉大漢村大安街1號	03-8267223轉184
6	新城鄉立圖書館	李麗娟	58	新城鄉大漢村光復路572號	03-8261790
7	樹林腳社區活動中心	王秋香(村長)	39	新城鄉北埔村樹林街57巷9號	03-8269669、0933-105776
8	大漢村活動中心	李添富(村長)	70	新城鄉大漢村民有1街101號	03-8265717、0939-087338
9	七星潭社區活動中心	李添富(村長)	27	新城鄉大漢村明潭街27號	03-8265717、0939-087338




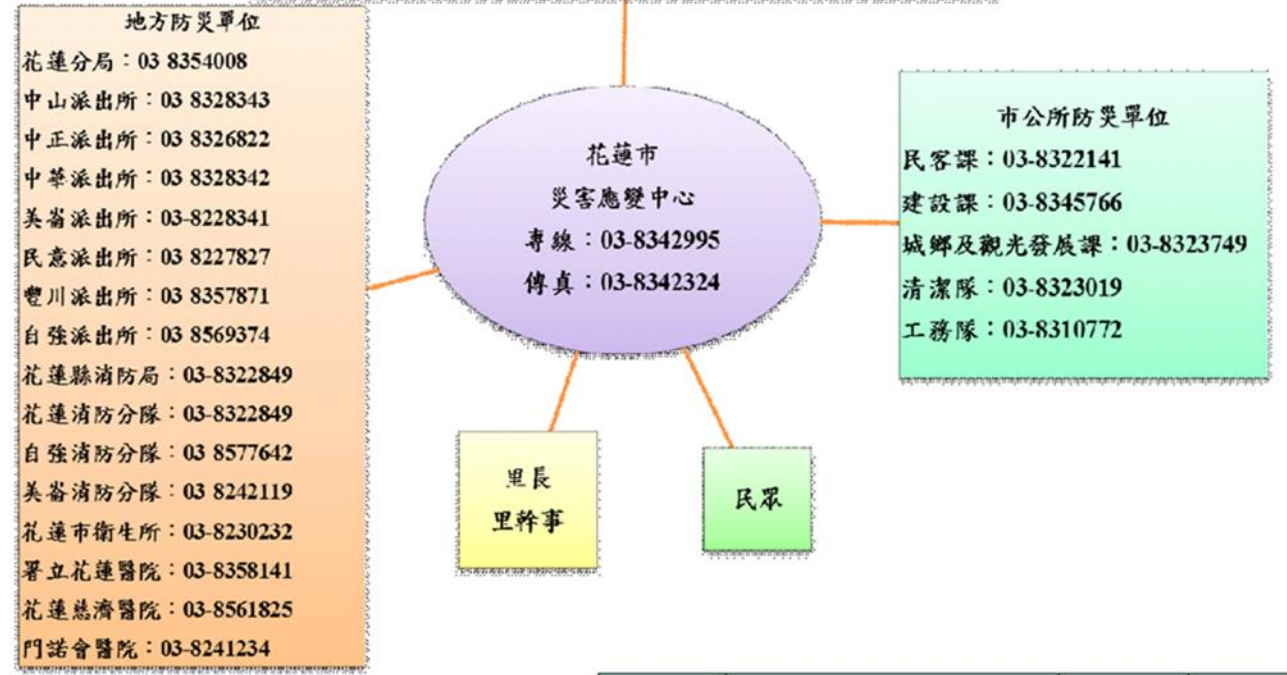
花蓮縣花蓮市水災防災地圖



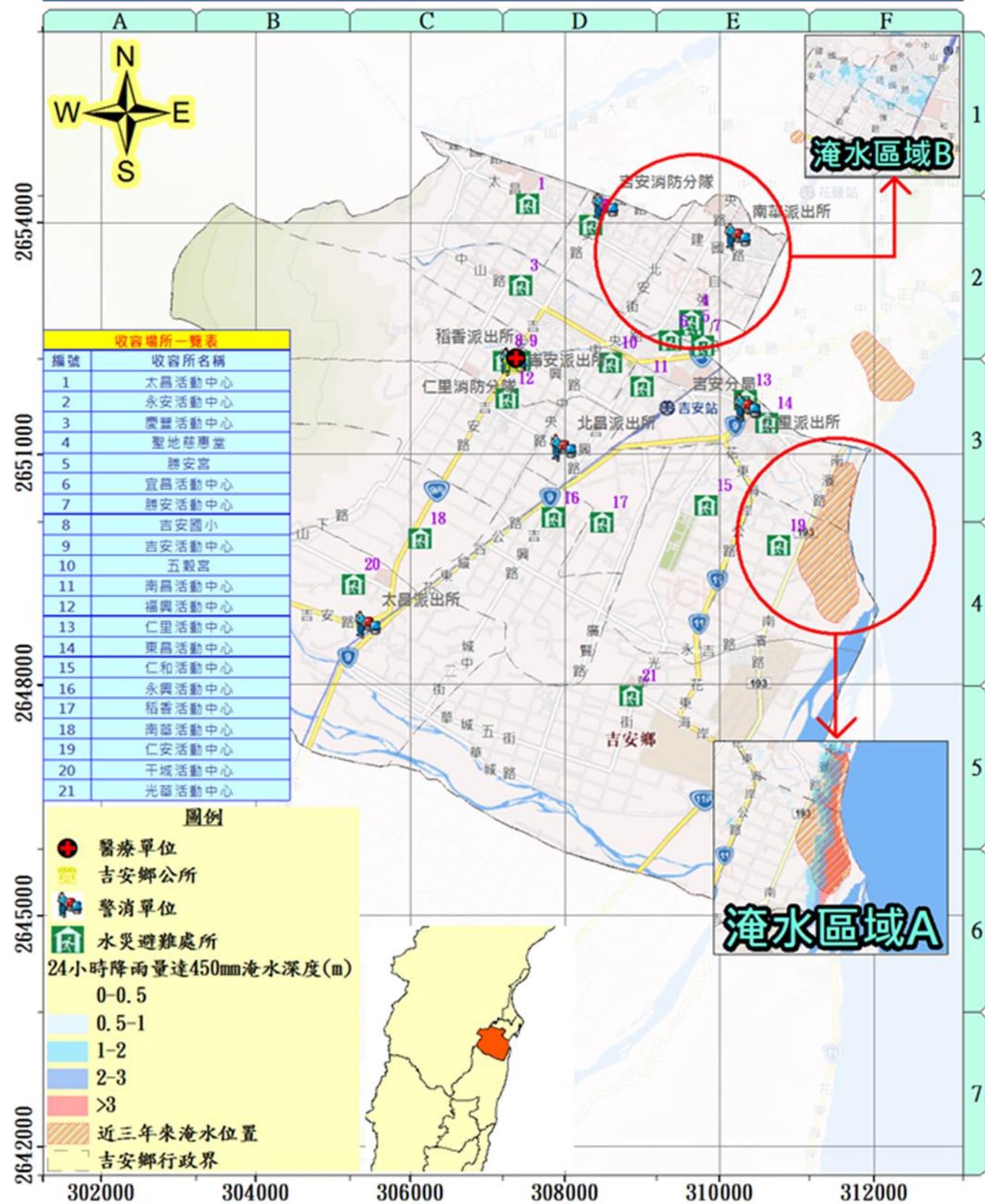
災民收容所編號	災民收容所名稱	收容所管理單位	管理人姓名	管理人電話	管理人手機	收容所村里	收容所地址	服務類別	總共人數	容納面積(室內)(M2)
SU970-0001	花蓮市公所	花蓮市公所	賴維群	03-8322141	0921170013	國威里	林森路252號	花蓮市各里	37	125
SU970-0002	國立花蓮農業職業學校	國立花蓮農業職業學校	馮○理	03-8312313	0911270071	國威里	建國路161號	國華、國光、國治、國威、國安、國防、國聯、國盛、國風、國魂等里	382	1261
SU970-0003	花蓮縣立美崙國民中學	美崙國中總務處	何○揚	03-8223537	0988260055	民孝里	花蓮路40巷1號	民孝、民心、民孝、民樂、民運、民政、民德、民立、民勤、民忠等里	193	640
SU970-0004	花蓮縣花蓮市中正國民小學	中正國小總務處	謝○宇	03-8322819	0921860062	王學里	中正路210號	王震、王安、王力、王學、王權、王和等里	187	620
SU970-0005	花蓮縣花蓮市明義國民小學	明義國小總務處	林○惠	03-8326686	0928840043	國風里	明義街107號	國華、國光、國威、國治、國魂、國安、國防、國聯、國盛、國風、民主、民治、民有、民康、民生、民權、民主、主動、主計、主義、主工、主睦、主信等里	185	612
SU970-0006	花蓮縣花蓮市中華國民小學	中華國小總務處	王○堯	03-8324308	0952120088	國盛里	國盛二街22號	國華、國光、國威、國治、國魂、國安、國防、國聯、國盛、國風等里	189	625
SU970-0007	花蓮縣私立四維高級中學	私立四維高級中學總務處	徐○玲	03-8561455	0912090010	國慶里	中山路1段200號	國興、國編、國慶等里	500	1650
SU970-0008	主權社區活動中心	花蓮市主權里辦公處	黃○國	03-8333740	0986720019	主權里	中原路666號	主權里	72	240
SU970-0009	國福社區活動中心	花蓮市國福里辦公處	呂○明	03-8580837	0988550097	國福里	沙基拉雅街111號	國福里	35	118
SU970-0010	主農社區活動中心	花蓮市主農里辦公處	劉○宏	03-8350088	0911380066	主農里	中環街77號	主農、王安里	50	168
SU970-0011	民孝社區活動中心	花蓮市民孝里辦公處	黃○雷	03-8223273	0928380012	民孝里	林園一街16號	民孝、民孝、民心等里	54	180
SU970-0012	花蓮港天宮	花蓮港天宮	蘇○凱	03-8560017	0928560056	國慶里	中山路1段500巷15號	花蓮市各里	300	990
SU970-0013	花蓮縣立中正體育館	花蓮縣立中正體育場	劉○華	03-8580686	0918900024	民權里	公園路53號	花蓮市各里	593	1740
SU970-0014	國立花蓮高級工業職業學校	花蓮高工	周○祐	03-8226108	0928070044	民意里	府前路27號	民意、民孝、民心、民孝、民樂、民運、民政、民德、民立、民勤等里	310	1024
SU970-0015	花蓮縣立自強國民中學	自強國中總務處	鄭○鴻	03-8579338	0919310065	國編里	裕祥路89號	國裕、國富里	330	1090
SU970-0017	大陳一村活動中心	民意里辦公處	何○玲	03-8241064	0927250090	民意里	民光483-1號	民意里	63	208
SU970-0019	中原國小活動中心	花蓮市中原國小	陳○治	03-8333547	0989150072	主權里	中原路531號	王震、王安、王力、王學、王權、王和等里	85	282
SU970-0020	慈濟學校財團法人慈濟大學附屬高級中學、小學	慈濟大學附設國民中小學服務組	蘇○瑛	03-8572823	0932650079	國興里	介仁街176號	國興、國編、國慶等里	344	1136
SU970-0021	花蓮縣立體育場	花蓮縣立體育場	洪○清	03-8580686#15	0910550041	國慶里	遠田湖潭大路23號	花蓮市各里	527	1740
SU970-0022	花蓮縣花蓮市明義國民小學	明義國小總務處	孫○清	03-8569088	0953560081	國富里	中山路903號	國裕、國富里	51	170
SU970-0023	慈濟大學人文社會學院	慈濟大學服務組	林○國	03-8572677	0933480067	國興里	介仁街67號	國興、國編、國慶等里	316	1045
SU970-0024	花蓮縣花蓮市培強國民小學	培強國小總務處	劉○志	03-8223787	0958920059	民政里	永興路20號	民樂、民運、民政等里	293	967
SU970-0025	花蓮縣立國風國民中學	國風國中總務處	徐○昇	03-8323847	0975550005	國風里	林政街7號	國華、國風等里	800	3126
SU970-0026	國立花蓮高級商業職業學校	花蓮高商總務處	何○瑋	03-8312200	0912950051	國安里	中山路418號	國安、國聯、國魂等里	266	878
SU970-0027	花蓮縣花蓮市忠孝國民小學	忠孝國小總務處	余○慧	03-8351218	0926530090	王力里	中華路298號	王力、王學等里	47	156
SU970-0028	百悅休閒飯店	百悅飯店	李○燕	03-8325185	0936830099	國威里	中山路361號	國威、國華等里	20	104
								套房		

應變中心通聯表

花蓮縣災害應變中心
 電話：03-8462119(消防局)、03-8576326、03-8571748
 傳真：03-8578491(消防局)、03-8573081(消防局)
 03-8576326

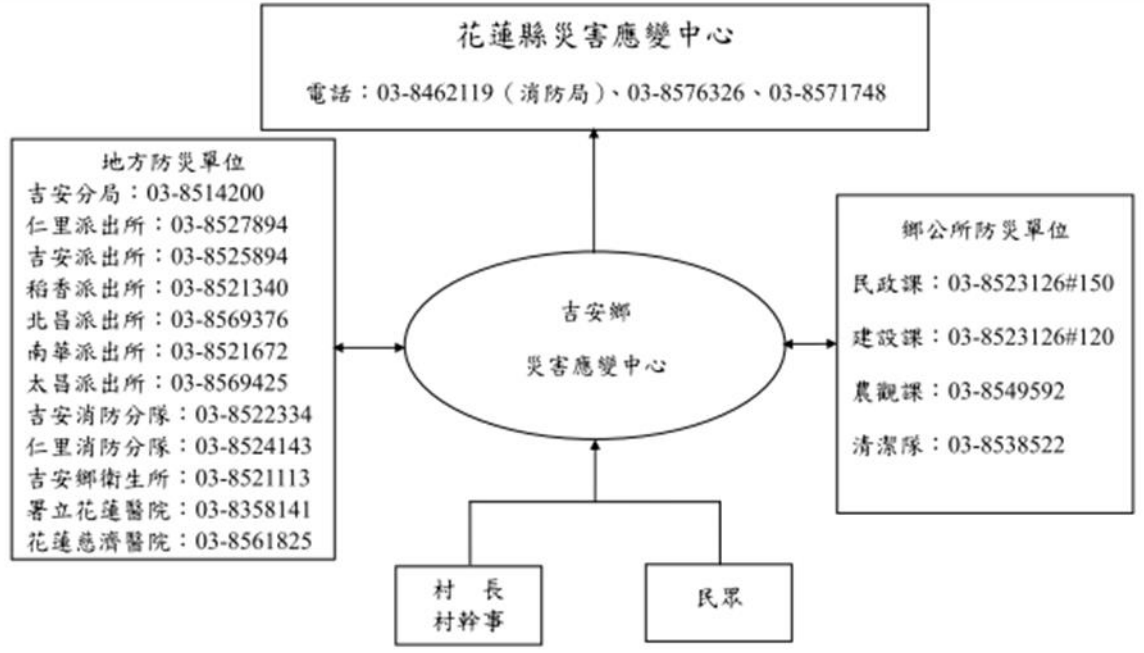


花蓮縣吉安鄉水災防災地圖

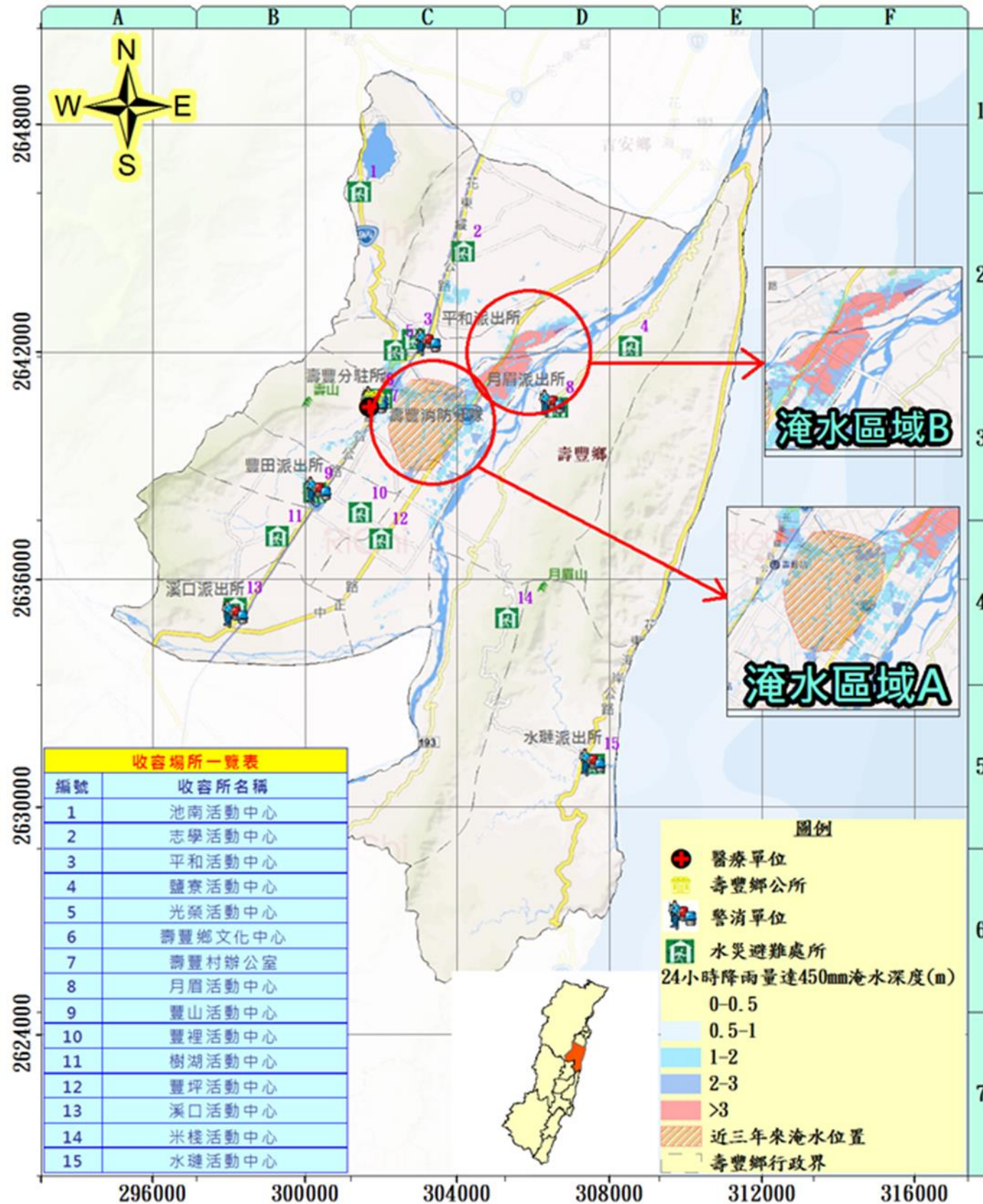


災情通報單位	警消單位	村長聯絡電話
花蓮縣政府 地址：花蓮市府前路17號 電話：03-8227171 花蓮縣災害應變中心 地址：花蓮市府前路17號 電話：03-460599#1028-1033	花蓮縣消防局 地址：花蓮市中央路三段842號 電話：03-8462119 花蓮縣吉安鄉公所 地址：吉安鄉吉安路二段116號 電話：03-8540611	吉安分局 地址：吉安鄉中正路一段38號 電話：03-8531701 仁里派出所 地址：吉安鄉中正路一段38號 電話：03-8527894 吉安派出所 地址：吉安鄉吉安路二段122號 電話：03-8525894 稻香派出所 地址：吉安鄉稻香村稻香路62號 電話：03-8521340
醫療單位 吉安鄉衛生所 地址：吉安鄉吉安路2段132號 電話：03-8521113 署立花蓮醫院 地址：花蓮市中央路600號 電話：03-8358141	花蓮慈濟醫院 地址：花蓮市中央路三段707號 電話：03-8561825	北昌派出所 地址：吉安鄉北昌村壽昌路6號 電話：03-8569376 南華派出所 地址：吉安鄉吉安鄉干城村吉安路六段351巷10號 電話：03-8521672 太昌派出所 地址：吉安鄉永安村吉安路一段37號 電話：03-8569425 吉安消防分隊 地址：吉安鄉吉安路二段120號 電話：03-8522334 仁里消防分隊 地址：吉安鄉仁里三街11號 電話：03-8524143
		鄉長：游淑貞 電話：0937-980399 北昌村村長：劉文賢 電話：0928-876633 勝安村村長：陳金鳳 電話：0932-650025 永安村村長：郭仁添 電話：0937-164765 太昌村村長：邱耀輝 電話：0921-632962 慶豐村村長：吳國權 電話：0932-654925 宜昌村村長：鍾雲香 電話：0975-592951 仁里村村長：范國昌 電話：0983-680083 吉安村村長：田秀鳳 電話：0921-098309 南昌村村長：陳振興 電話：0937-166305 福興村村長：黃敏輝 電話：0911-275511 稻香村村長：鄧桂英 電話：0932-797527 仁和村村長：賴明章 電話：0932-656266 仁安村村長：邱振文 電話：0921-634208 南華村村長：蕭萬生 電話：0933-996126 永興村村長：陳源忠 電話：0932-521237 光華村村長：葉光南 電話：0911-862487 干城村村長：林世昌 電話：0928-981676

避難據點位置				
據點名稱	聯絡人	可收容人數	地址	電話
吉安國小	周澤生	200	花蓮縣吉安鄉吉安路二段97號	0953-699286
北昌活動中心	劉文賢	83	花蓮縣吉安鄉建昌路45號	0928-876633
勝安活動中心	陳金鳳	38	花蓮縣吉安鄉忠孝一街30號	0932-650025
太昌活動中心	邱耀輝	80	花蓮縣吉安鄉太昌路488號	0921-632962
永安活動中心	郭仁添	156	花蓮縣吉安鄉太昌路202號	0937-164765
宜昌活動中心	鍾雲香	49	花蓮縣吉安鄉吉祥六街52巷5號	0975-592951
干城活動中心	林世昌	35	花蓮縣吉安鄉干城一街97巷1號	0928-981676
仁里活動中心	范國昌	90	花蓮縣吉安鄉仁里五街1號	0983-680083
南華活動中心	蕭萬生	63	花蓮縣吉安鄉南華四街123號	0933-488549
永興活動中心	陳源忠	53	花蓮縣吉安鄉永興七街86號	0932-521237
東昌活動中心	魏錦添	47	花蓮縣吉安鄉東昌村東海六街74號	0932-771102
光華國小	葉光南	200	花蓮縣吉安鄉光華二街180號	0911-862487



花蓮縣壽豐鄉水災防災地圖




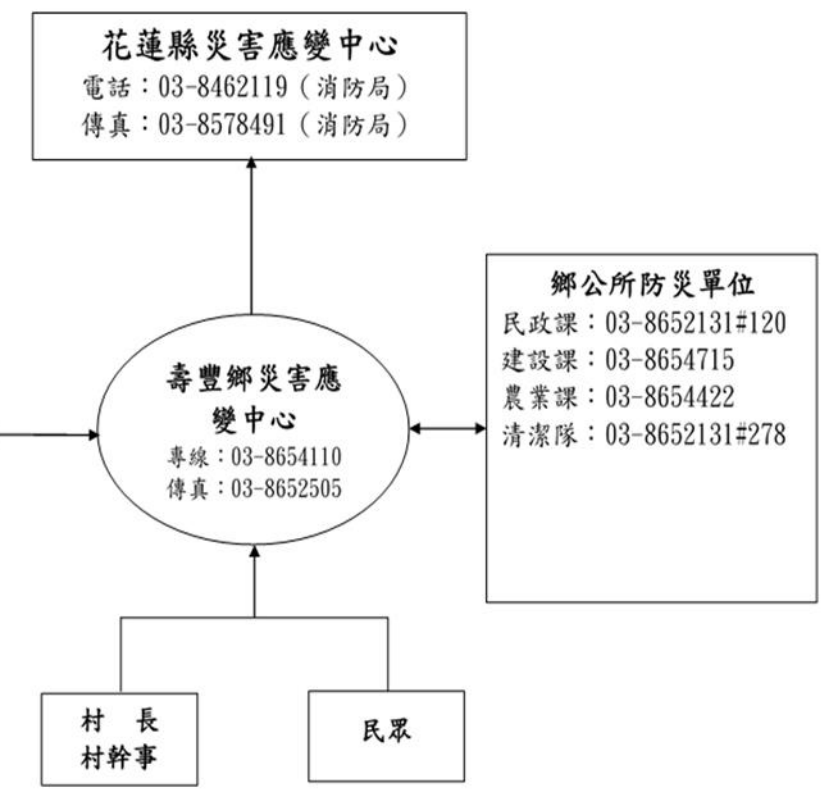
鄉長、村長聯絡電話

鄉長：劉耀宗 電話：03-8652131	米棧村村長：許炎煌 電話：0932-581357
志學村村長：蔡漢東 電話：0932-661901	共和村村長：黃見輝 電話：0919-651472
池南村村長：張清飛 電話：0935-343312	豐山村村長：陳俊宏 電話：0988-070656
光榮村村長：林政民 電話：0921-146239	豐裡村村長：鍾曜宇 電話：0933-484181
壽豐村村長：塗寶貴 電話：0955-642852	豐坪村村長：游淑霞 電話：0925-566957
鹽寮村村長：簡福其 電話：0955-557645	樹湖村村長：彭榮華 電話：0932-653819
月眉村村長：周光明 電話：0910-951225	溪口村村長：溫幸惠 電話：0932-581792
水碓村村長：蔡素月 電話：0922-604233	平和村村長：張裕勝 電話：0910-001496

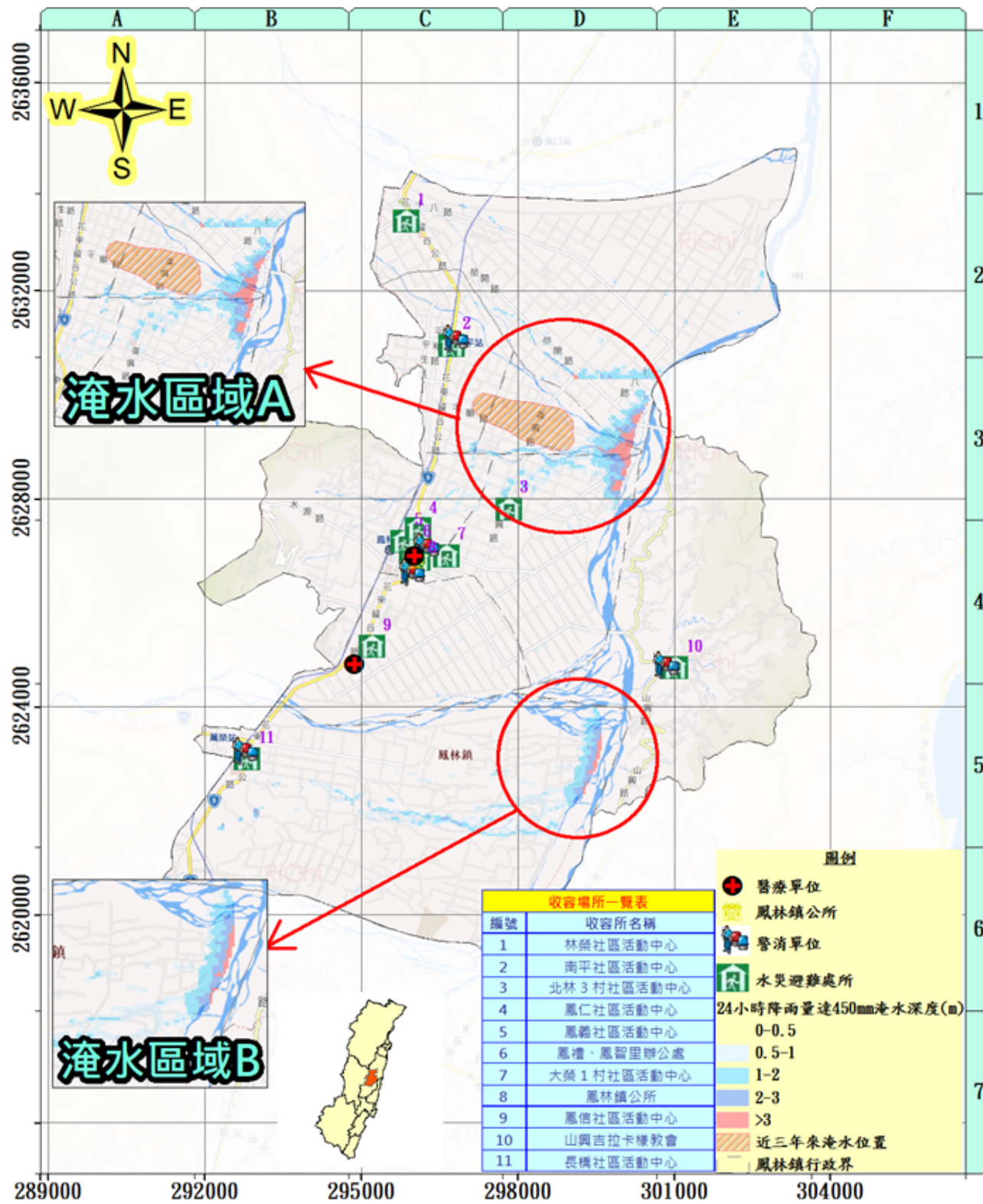
收容避難場所

編號	避難處所	聯絡人	可收容人數	地址	電話
1	池南活動中心	張清飛(村長)	53	壽豐鄉池南村池南路2段17號	0935-343312、03-8641120
2	志學活動中心	蔡漢東(村長)	60	壽豐鄉志學村中正路120巷13號	0932-661901、03-8661377
3	平和活動中心	張裕勝(村長)	49	壽豐鄉平和村平和路32號	0910-001496、03-8662229
4	鹽寮活動中心	簡福其(村長)	15	壽豐鄉鹽寮村鹽寮165號	0955-557645、03-8671123
5	光榮活動中心	林政民(村長)	39	壽豐鄉光榮村光榮一街26之1號	0921-146239、03-8653280
6	共和活動中心	黃見輝(村長)	31	壽豐鄉共和村農墾2街38號	0919-651472、03-8651472
7	壽豐活動中心	塗寶貴(村長)	13	壽豐鄉壽豐村壽豐路1段97號	0955-642852、03-8651038
8	文化中心	巫文傑	50	壽豐鄉壽豐村壽山路26號	0988-555441
9	月眉國小	莊榮謀	50	壽豐鄉月眉村月眉路3段24號	03-8631011
10	月眉活動中心	周光明(村長)	53	壽豐鄉月眉村月眉路3段108號	0910-951225、03-8631035
11	豐山國小	周春玉	50	壽豐鄉豐山村中山路41號	03-8651640
12	豐山活動中心	陳俊宏(村長)	47	壽豐鄉豐山村中山路127巷15號	0988-070656、03-8653711
13	豐裡活動中心	鍾曜宇(村長)	42	壽豐鄉豐裡村中山路265號之5	0933-484181、03-8650519
14	樹湖活動中心	彭榮華(村長)	38	壽豐鄉樹湖村大樹腳59號	0932-653819、03-8651819
15	豐坪活動中心	游淑霞(村長)	32	壽豐鄉豐坪村豐坪路2段73號	0925-566957、03-8652745
16	溪口活動中心	溫幸惠(村長)	50	壽豐鄉溪口村溪口路103巷2號	0932-581792、03-8653227
17	米棧活動中心	許炎煌(村長)	34	壽豐鄉米棧村米棧路2段21號	0932-581357、03-8741369
18	舊米棧國小	鍾萬仁	45	壽豐鄉米棧村米棧路1段53號	0937-977913、03-8741270
19	化仁國中水碓分校	蔡素月(村長)	50	壽豐鄉水碓村水碓路6號	03-8601031
20	水碓活動中心	蔡素月(村長)	41	壽豐鄉水碓村水碓2街21號	0922-604233、03-8601217

- 地方警消、醫療單位**
- 豐田派出所
地址：壽豐鄉豐山村豐山街1號
電話：03-8651486
 - 水碓派出所
地址：壽豐鄉水碓村水碓一街53號
電話：03-8601011
 - 志學派出所
地址：壽豐鄉志學村中山路2段238號
電話：03-8661282
 - 月眉派出所
地址：壽豐鄉月眉村月眉三段42號
電話：03-8631001
 - 池南派出所
地址：花蓮縣壽豐鄉池南村池南路2段13號
電話：(03)8641280
 - 鹽寮派出所
地址：花蓮縣壽豐鄉鹽寮村鹽寮129號
電話：(03)8671200
 - 壽豐分駐所
地址：壽豐鄉壽豐村壽山路22號
電話：03-8651337
 - 壽豐消防分隊
地址：壽豐鄉中山路六段4號
電話：03-8650119
 - 仁里消防分隊
地址：吉安鄉仁里村仁里三街11之1號
電話：03-8524143
 - 壽豐鄉衛生所
地址：花蓮縣壽豐鄉壽豐村公園路28巷10號
電話：03-8652101
 - 鳳林榮民醫院
地址：花蓮縣鳳林鎮中正路一段2號
電話：03-8764539
 - 門諾醫院壽豐分院
地址：花蓮縣壽豐鄉共和村魚池52號
電話：03-8664600
 - 花蓮門諾醫院
地址：花蓮市民權路44號
電話：03-8241234



花蓮縣鳳林鎮水災防災地圖



鄉長、村長聯絡電話

鳳林鎮鎮長：蕭文龍 電話：0935-965591	大榮里里長：林世宗 電話：0921-146233
鳳仁里里長：曹文長 電話：0912-465868	北林里里長：邱煥光 電話：0933-480940
鳳義里里長：蕭文立 電話：0937-976126	南平里里長：陳文乾 電話：0921-172406
鳳禮里里長：施明通 電話：0932-654139	林榮里里長：陳嬌妹 電話：0988-287558
鳳智里里長：黃靜宜 電話：0912-224495	長橋里里長：鄒源盛 電話：0925-286023
鳳信里里長：張振華 電話：0935-188113	森榮里里長：謝玉珍 電話：0935-841458
山興里里長：洪福文 電話：0919-908955	

收容避難場所

編號	避難處所	聯絡人	可收容人數	地址	電話
1	林榮社區活動中心	陳嬌妹(里長)	50	鳳林鎮林榮里永康路54號	0988-287558、03-8771014
2	南平社區活動中心	陳文乾(里長)	50	鳳林鎮南平里自強路368-1號	0921-172406、03-8771735
3	北林3村社區活動中心	邱煥光(里長)	50	鳳林鎮北林里民和路1號	0933-480940、03-8761724
4	大榮2村社區活動中心	林世宗(里長)	50	鳳林鎮大榮里復興路69號	0921-146233、03-8763419
5	鳳仁國小羽球館	鍾肇憲	300	鳳林鎮鳳仁里光復路94號	0932-389958、03-8762201
6	鳳仁社區活動中心	曹文長(里長)	50	鳳林鎮鳳仁里中華路111號	0912-465868、03-8763174
7	鳳義社區活動中心	蕭文立(里長)	50	鳳林鎮鳳義里水源路56-2號	0937-976126、03-8763004
8	鳳禮、鳳智里辦公處	施明通(里長)、黃靜宜(里長)	60	鳳林鎮鳳智里大同街7-1號	0932-654139、03-8763910、0912-224495
9	大榮1村社區活動中心	林世宗(里長)	50	鳳林鎮大榮里大榮3路15號	0921-146233、03-8763419
10	鳳林鎮公所	張秀菊(課員)	80	鳳林鎮鳳智里光華路124號	0912-517961、03-8762771#191
11	鳳林鎮藝文中心	巫賢偉	300	鳳林鎮鳳智里中正路2段1號	0937-977863、03-8762031#114
12	鳳林國中進德堂	鍾孔麟	350	鳳林鎮鳳智里光復路8號	0921-862353、03-8762021
13	鳳信社區活動中心	張振華(里長)	50	鳳林鎮鳳信里中正路1段120巷24號	0935-188113、03-8764212
14	森榮里辦公處	謝玉珍(里長)	30	鳳林鎮森榮里林森路113-1號	0935-841458、03-8751926
15	長橋社區活動中心	鄒源盛(里長)	50	鳳林鎮長橋里長橋路4號	0925-286023、03-8751131

花蓮縣災害應變中心

電話：03-8462119 (消防局)
傳真：03-8578491 (消防局)

地方警消、醫療單位

鳳林分局：鳳林鎮信義路37號
地址：03-8762324
鳳林派出所：鳳林鎮信義路37號
地址：03-8762293
長橋派出所：鳳林鎮長橋路91號
地址：03-8751314
山興派出所：鳳林鎮山文路7號
地址：03-8741014
南平派出所：鳳林鎮自強路372號
地址：03-8771594
鳳林消防分隊：鳳林鎮信義路212號
地址：03-8762189
鳳林鎮衛生所：花蓮縣鳳林鎮鳳智里公正街8-1號
地址：03-8761116
鳳林榮民醫院：花蓮縣鳳林鎮中正路一段2號
地址：03-8764539

鳳林鎮災害應變中心

專線：03-8762771 #165
傳真：03-8762469

鎮公所防災單位

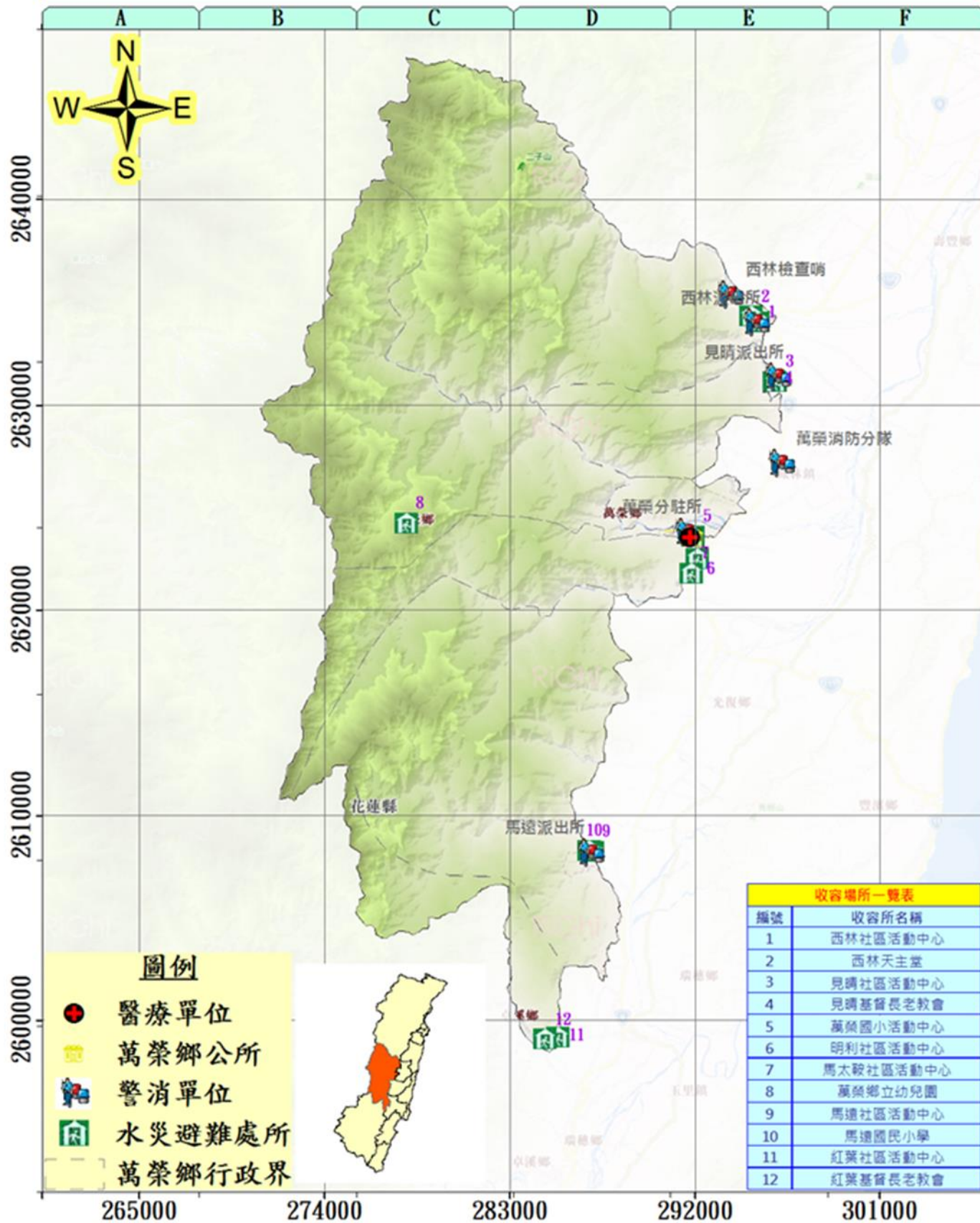
民政課：03-8762771
建設課：03-8762771
農業課：03-8762771
環公所：03-8760256

里長
里幹事

民眾

比例尺 0 650 1,300 2,600 Meters 圖面座標 TWD97


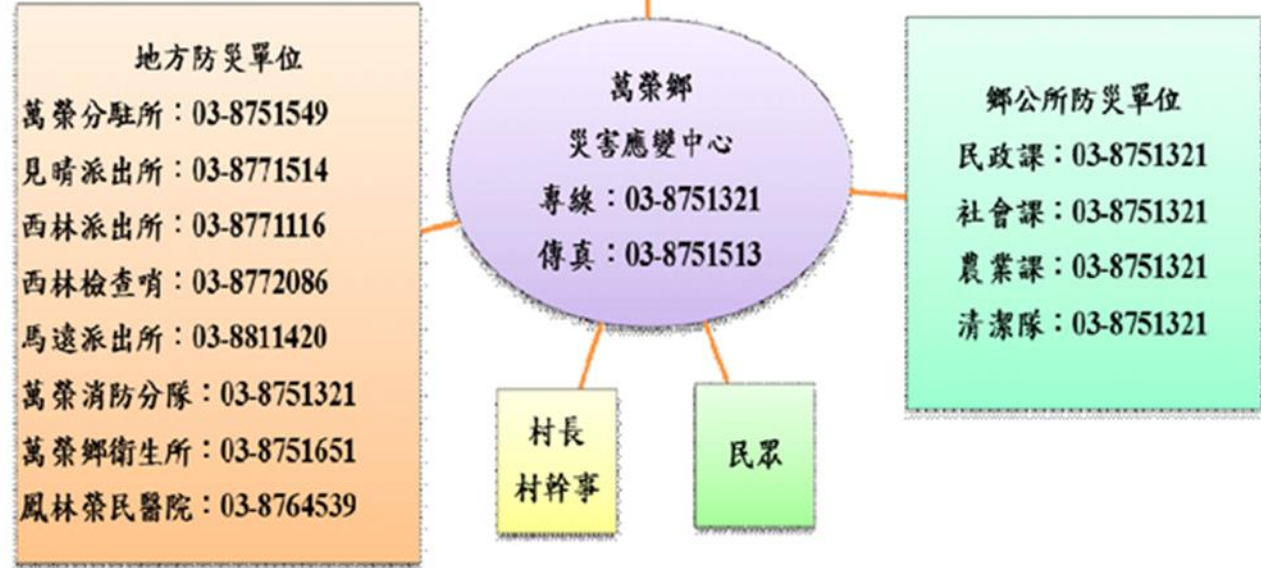
花蓮縣萬榮鄉水災防災地圖



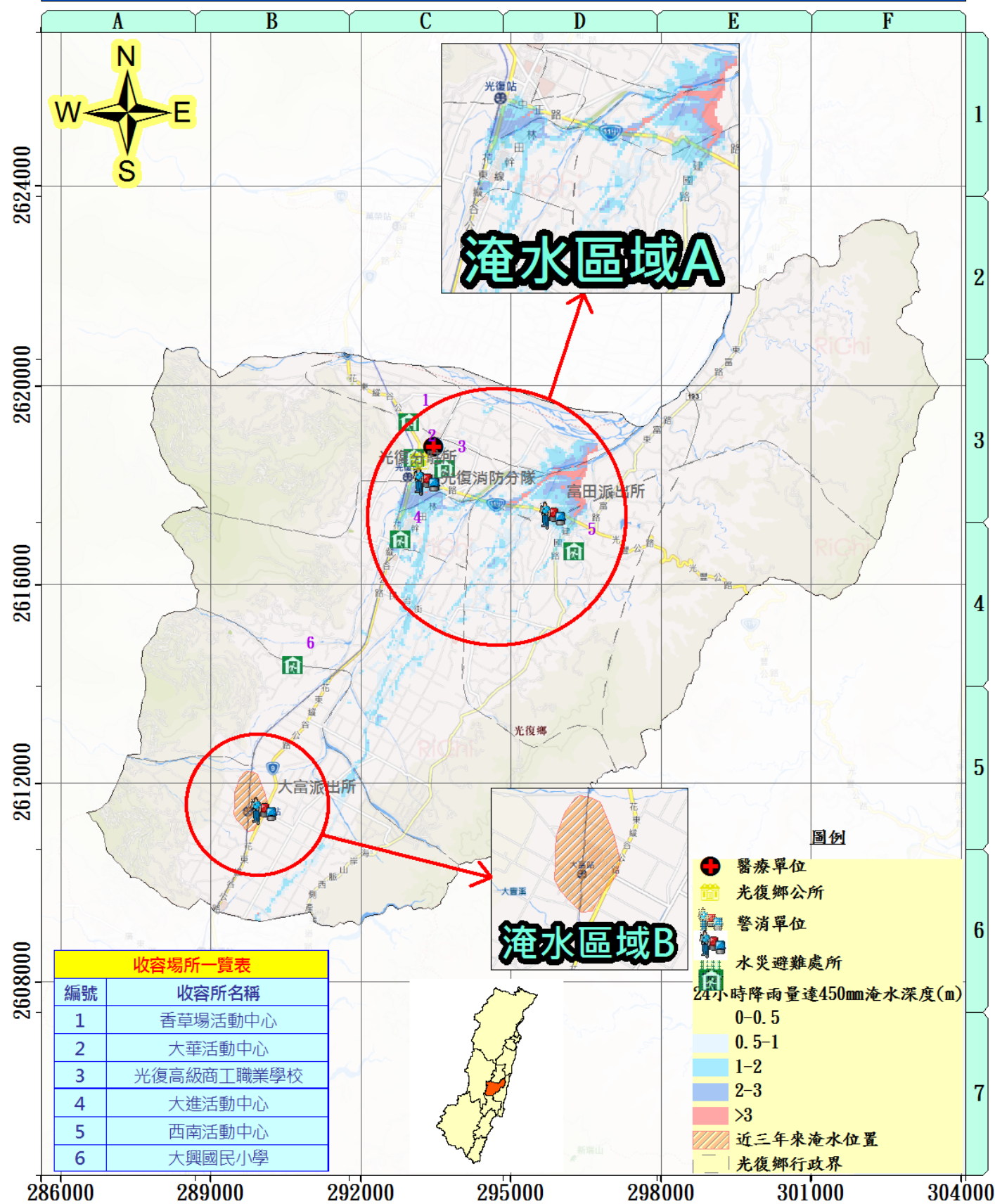
災情通報單位		警消單位		
花蓮縣政府 地址：花蓮市府前路17號 電話：03-8227171 花蓮縣災害應變中心 地址：花蓮市府前路17號 電話：03-8460599#1028-1033 花蓮縣消防局 地址：花蓮市中央路三段842號 電話：03-8462119 花蓮縣萬榮鄉公所 地址：花蓮縣萬榮鄉萬榮村1鄰19號 電話：03-8751321	萬榮分駐所 地址：花蓮縣萬榮鄉萬榮村14之1號 電話：03-8751549 西林派出所 地址：花蓮縣萬榮鄉西林村8鄰130號 電話：03-8771116 萬榮消防分隊 地址：花蓮縣萬榮村8鄰212號 電話：03-8751312			
醫療單位		村長聯絡電話		
萬榮鄉衛生所 地址：花蓮縣萬榮鄉萬榮村1鄰16號 電話：03-8751651 臺北榮民總醫院鳳林分院 地址：花蓮縣鳳林鎮中正路一段2號 電話：03-8764539	西林村村長王依美 0937-806235 見晴村村長李光閃 0933-484213 萬榮村村長伍曉凌 0920-384459 明利村村長劉添順 0933-488813 馬遠村村長馬鐘啟 0933-998205 紅葉村村長呂明堅 0975-801338			
避難處所(其設立於颱風或豪大雨降雨量達450mm之情況仍無淹水之狀態下)				
避難處所	聯絡人	可收容人數	地址	電話
西林天主堂	王依美	100	花蓮縣萬榮鄉西林村7鄰103號	03-8771524
西林社區活動中心	許明榮	100	花蓮縣萬榮鄉西林村8鄰134號	03-8771524
見晴老人館	田雅頌	50	花蓮縣萬榮鄉見晴村7鄰75號	03-8771034
見晴國小	李光閃	250	花蓮縣萬榮鄉見晴村89號	03-8771574
萬榮村辦公處	陳如花	150	花蓮縣萬榮鄉萬榮村2鄰31號	03-8751497
明利社區活動中心	馬麗琴	100	花蓮縣萬榮鄉明利村2鄰34-8號	03-8751114
馬遠社區活動中心	溫秀瑛	120	花蓮縣萬榮鄉馬遠村1鄰5號	03-8811184
瑞北國小	馬鐘啟	200	花蓮縣瑞穗鄉中正北路2段35號	03-8872642
紅葉村辦公處	謝亞貞	50	花蓮縣萬榮鄉紅葉村1鄰11-2號	03-8871426

應變中心通聯表

花蓮縣災害應變中心
 電話：03-8462119(消防局)、03-8576326、03-8571748
 傳真：03-8578491(消防局)、03-8573081(消防局)
 03-8576326



花蓮縣光復鄉水災防災地圖

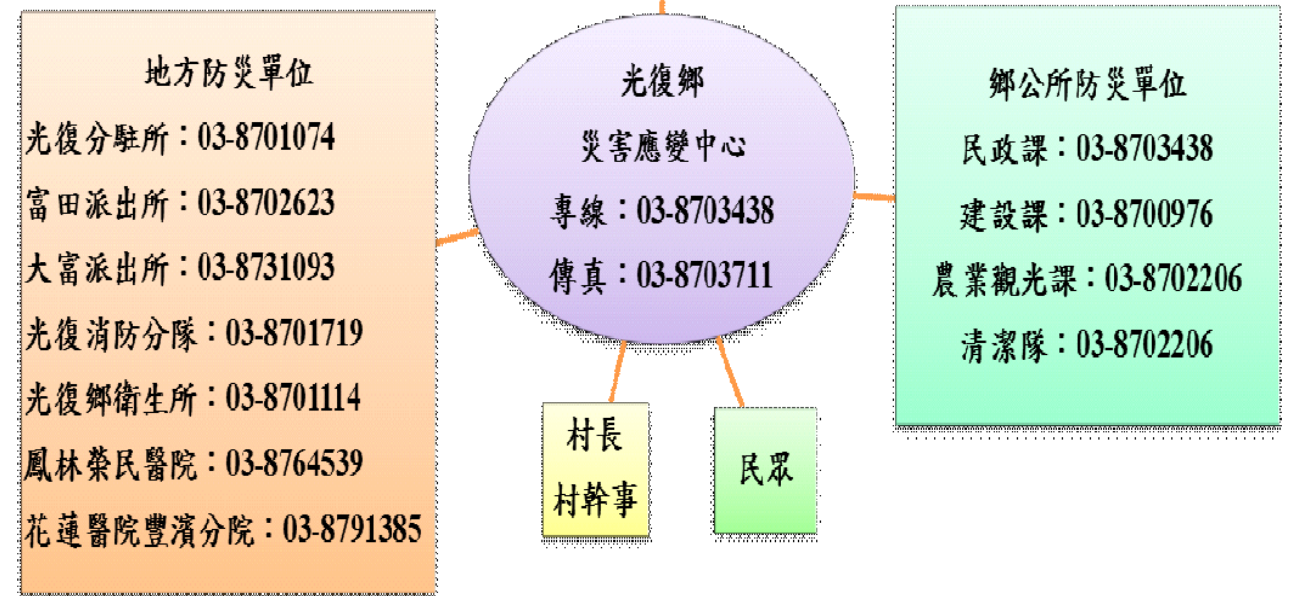


災情通報單位	警消單位	村長聯絡電話
花蓮縣政府 地址：花蓮市府前路 17 號 電話：03-8227171 花蓮縣災害應變中心 地址：花蓮市府前路 17 號 電話：03-460599#1028-1033 花蓮縣消防局 地址：花蓮市中央路三段 842 號 電話：03-8462119 花蓮縣光復鄉公所 地址：光復鄉大華村中華路 257 號 電話：03-8702206	光復分駐所 地址：光復鄉中正路一段 127 號 電話：03-8701074 富田派出所 地址：光復鄉中正路二段 55 號 電話：03-8702623 大富派出所 地址：光復鄉中正路一段 23 號 電話：03-8731093 光復消防分隊 地址：光復鄉光華街 1 號 電話：03-8701719	鄉長：謝忠淵 電話：03-8702206 大安村村長陳平復 電話 03-8701332 大華村村長曾天滄 電話 03-8701216 大全村村長陳萬來 電話 03-8703589 東富村村長杜文昭 電話 03-8703253 大富村村長江兆德 電話 03-8731123 西富村村長劉貴滿 電話 03-8702923 大平村村長楊繼東 電話 03-8700792 大馬村村長王梓安 電話 0936-573056 大同村村長吳張義 電話 03-8701180 南富村村長林萬德 電話 03-8704058 北富村村長萬中興 電話 03-8703203 大興村村長劉建榮 電話 03-8700121 大進村村長許亮瓊 電話 03-8701876 大豐村村長黃玉嬌 電話 03-8731062

避難處所				
避難處所	聯絡人	可收容人數	地址	電話
大興國小	校長：許順欽 聯絡人：蔡誠	300	光復鄉大興村民權街 17 號	03-8702987、0958-345168
光復國中	校長：古基煌	100	光復鄉大馬村林森路 100 號	03-8701027、0919-288193
大富國小	校長：劉小華 村幹事：張如鳳	80	光復鄉大進村糖廠街 2 號	0933-996022、0982-964240
馬佛活動中心	村幹事：李宏興	100	瑞穗鄉中正路 157 號	0912-487625
西南活動中心	理事長：吳輝明 村幹事：吳秀蘭	100	光復鄉西富村中正路 2 段 72 巷 14 號	0939-106239、0983-779303
大興活動中心	村長：劉建榮 幹事：蔡誠	100	光復鄉大興村民權街 37 號	0963-064618、0958-345168
大同活動中心	校長：吳張義 村幹事：盧怡君	100	光復鄉大同村中正路 1 段 370 號	0928-875550、0980-194859
砂荖活動中心	南富村村長：林萬德 村幹事：吳秀蘭	100	光復鄉南富村建國路 2 段 39 號	0921-170194、0983-779303

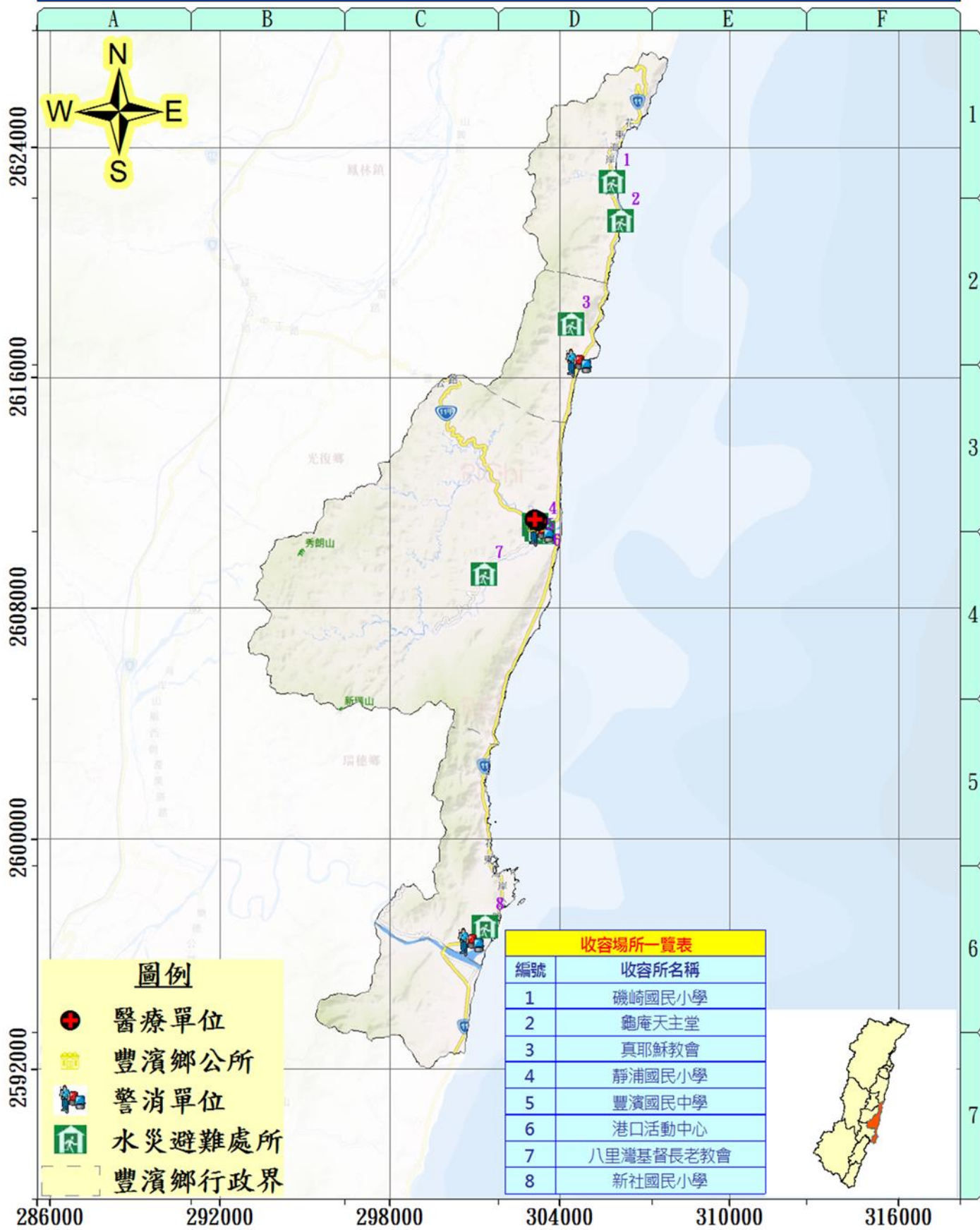
應變中心通聯表

花蓮縣災害應變中心
 電話：03-8462119(消防局)、03-8576326、03-8571748
 傳真：03-8578491(消防局)、03-8573081(消防局)
 03-8576326



比例尺	0 700 1,400 2,800 Meters	圖面座標	TWD97
製作單位	花蓮縣政府 高苑科技大學	製作日期	2012.10

花蓮縣豐濱鄉水災防災地圖


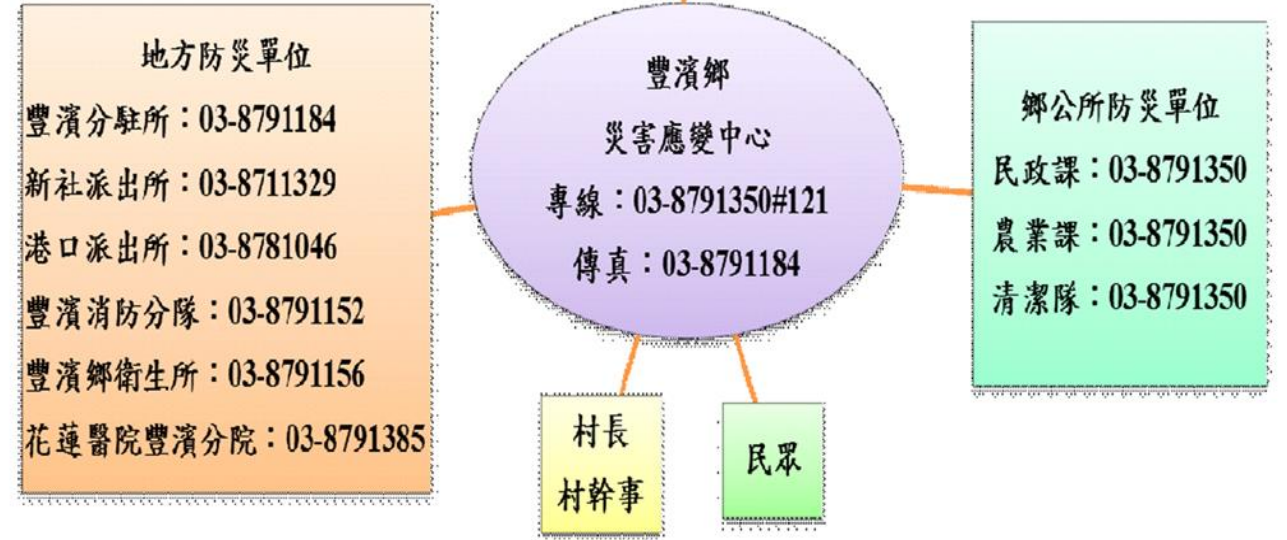


災情通報單位	警消單位	村長聯絡電話
花蓮縣政府 地址：花蓮市府前路17號 電話：03-8227171 花蓮縣災害應變中心 地址：花蓮市府前路17號 電話：03-8227171 花蓮縣消防局 地址：花蓮縣花蓮市中央路三段842號 電話：03-8462119 花蓮縣豐濱鄉公所 地址：花蓮縣豐濱鄉豐濱村光豐路32號 電話：03-8791350	豐濱分駐所 地址：豐濱鄉豐濱村三民路104號 電話：03-8791148 新社派出所 地址：豐濱鄉新社村108號 電話：03-8711329 港口派出所 地址：豐濱鄉靜浦10號 電話：03-8781046 豐濱消防分隊 地址：豐濱鄉豐濱村三民路106號 電話：03-8791152	鄉長：江莉婷 電話：0905-379-977 磯崎村村長：陳明憲 電話：0919-704598 新社村村長：張仲明 電話：0936-955754 豐濱村村長：汪福盛 電話：0917-539353 港口村村長：蕭清秀 電話：0932-792621 靜浦村村長：黃建治 電話：0939-113053
醫療單位		
豐濱鄉衛生所 地址：花蓮縣豐濱鄉光豐路39號 電話：03-8791156 花蓮醫院豐濱分院 地址：花蓮縣豐濱鄉光豐路41號 電話：03-8791385		

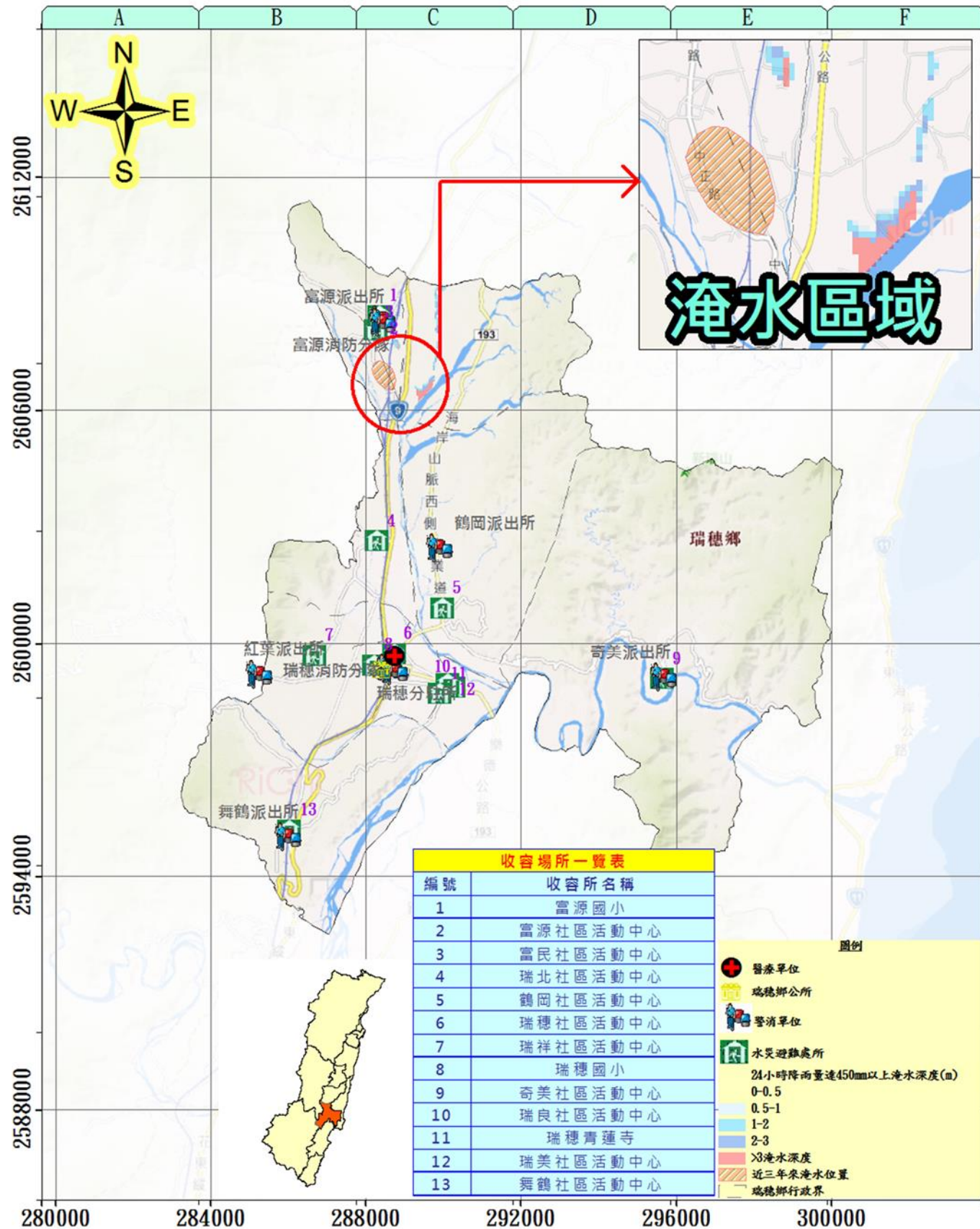
避難處所				
避難處所	聯絡人	可收容人數	地址	電話
靜浦國小	張正德	200	豐濱鄉靜浦村64號	03-8781021
港口活動中心	蕭清秀	50	豐濱鄉港口村7鄰118號	0932-792621
真耶穌教會	王明源	50	豐濱鄉新社村復興15號	03-8711167
豐濱國中	施淑娟	200	豐濱鄉豐濱村光豐路26號	07010805650
新社國小	余光臨	200	豐濱鄉新社村150號	07010805650
磯崎活動中心	陳明憲	50	花蓮縣豐濱鄉磯崎村49號	0919-704598
八里灣基督長老教會	吳德助	30	花蓮縣豐濱鄉16鄰豐里49之1號	03-8791653

應變中心通連表

花蓮縣災害應變中心
 電話：03-8462119(消防局)、03-8576326、03-8571748
 傳真：03-8578491(消防局)、03-8573081(消防局)
03-8576326


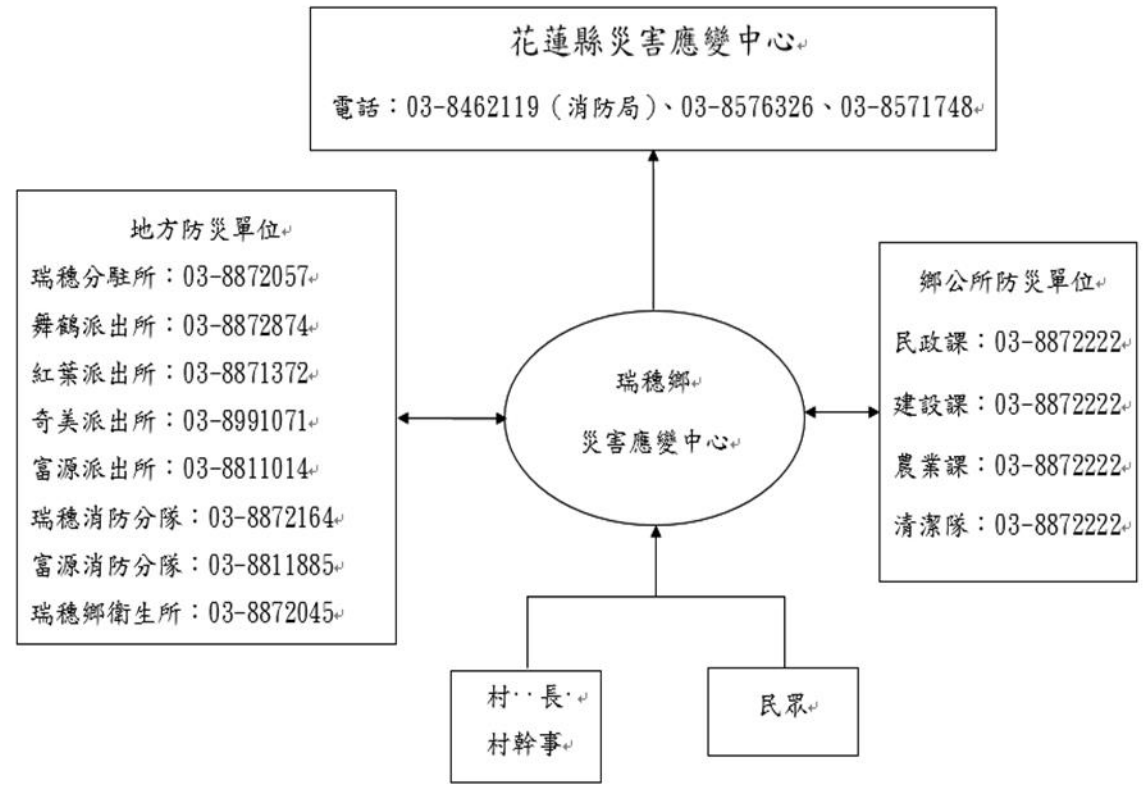


花蓮縣瑞穗鄉水災防災地圖

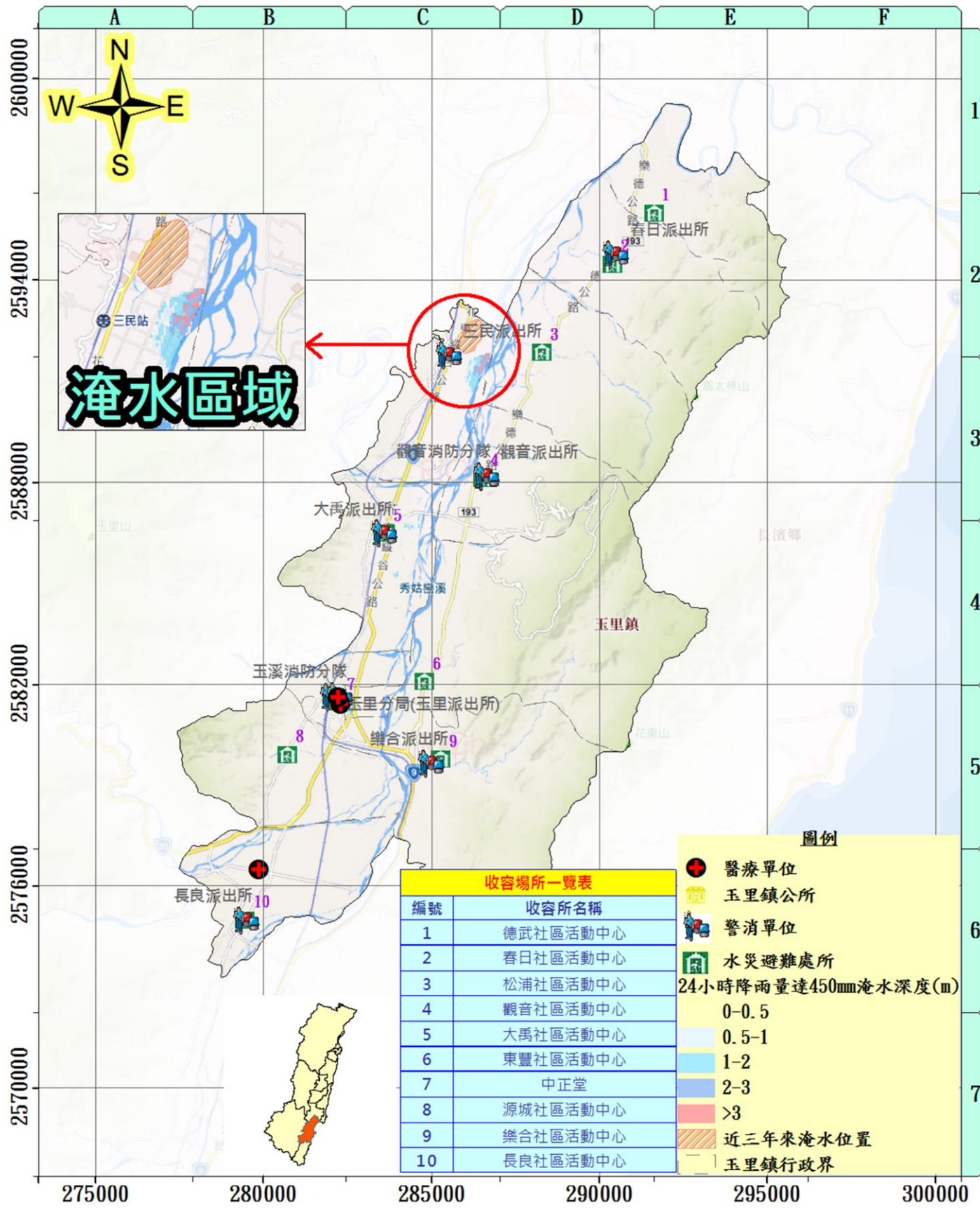


災情通報單位		警消單位		村長聯絡電話	
花蓮縣政府 地址：花蓮市府前路17號 電話：03-8227171	花蓮縣消防局 地址：花蓮市中央路三段842號 電話：03-8462119	瑞穗分駐所 地址：瑞穗鄉中正南路2號 電話：03-8872057	富源派出所 地址：瑞穗鄉富源村中正路159號 電話：03-8811014	鄉長：陳進光 電話：0910093259	瑞穗村村長：吳萬德 電話：0935-293657
花蓮縣災害應變中心 地址：花蓮市府前路17號 電話：03-460599#1028-1033	花蓮縣瑞穗鄉公所 地址：瑞穗鄉成功南路19號 電話：03-8872221	舞鶴派出所 地址：瑞穗鄉舞鶴村59號 電話：03-8872874	瑞穗消防分隊 地址：瑞穗鄉新生路44之1號 電話：03-8872164	瑞美村村長：黃裕庭 電話：0933-998166	瑞祥村村長：黃裕庭 電話：0910-281330
瑞穗鄉衛生所 地址：瑞穗鄉民生路75號 電話：03-8872045	花蓮醫院重慶分院 地址：重慶鄉光復路41號 電話：03-8791385	紅葉派出所 地址：瑞穗鄉紅葉村11號 電話：03-8871372	富源消防分隊 地址：瑞穗鄉富源村中正路157號 電話：03-8811885	瑞北村村長：李孔志 電話：0910-281330	舞鶴村村長：楊明林 電話：0932-655733
五里榮民醫院 地址：五里鎮新興街91號 電話：03-8883141		瑞穗派出所 地址：瑞穗鄉瑞穗村169號 電話：03-8871440		奇美村村長：蔡新德 電話：0987-219953	富源村村長：江士仁 電話：0933-912921
		奇美派出所 地址：瑞穗鄉奇美村20號 電話：03-8991071		富民村村長：吳明義 電話：0910-484086	富興村村長：陳精浩 電話：0910-913392

避難處所				
避難處所	聯絡人	可收容人數	地址	電話
瑞良活動中心	余幸倫	30	瑞穗鄉瑞良村4鄰信義路3號	0978-913826
瑞北活動中心	顏寧	30	瑞穗鄉瑞北村1鄰39號	0910-853169
瑞美活動中心	余幸倫	30	瑞穗鄉瑞美村7鄰中山路二段387號	0978-913826
瑞祥活動中心	李兆凌	30	瑞穗鄉瑞祥村4鄰127號	0925-325576
瑞穗活動中心	魏俊宏	30	瑞穗鄉瑞穗村14鄰民生街41號	0963-412715
鶴岡社區活動中心	陳台華	30	瑞穗鄉鶴岡村14鄰85之6號	0931-279685
舞鶴社區活動中心	李兆凌	100	瑞穗鄉舞鶴村1鄰64號	0925-325576
奇美社區活動中心	陳台華	20	瑞穗鄉奇美村2鄰40號	0931-279685
富源社區活動中心	陳文哲	30	瑞穗鄉富源村10鄰31號	0972-877106
富民社區活動中心	陳文哲	30	瑞穗鄉富民村2鄰208之1號	0972-877106
富興社區活動中心	顏寧	30	瑞穗鄉富興村13鄰134號	0910-853169
瑞穗鄉公所	羅呈球	100	瑞穗鄉瑞穗村成功南路19號	0910-660098
富源消防分隊	戴東福	20	瑞穗鄉富源村9鄰中正路157號	03-8811885



花蓮縣玉里鎮水災防災地圖



災情通報單位	警消單位	里長聯絡電話
花蓮縣政府 地址：花蓮市府前路17號 電話：03-8227171 花蓮縣災害應變中心 地址：花蓮市府前路17號 電話：03-460599#1028-1033 花蓮縣消防局 地址：花蓮市中央路三段842號 電話：03-8462119 花蓮縣玉里鎮公所 玉里鎮中正路148號 電話：03-8883166	玉里分局 地址：玉里鎮博愛路180號 電話：03-888568 玉里派出所 地址：玉里鎮博愛路180號 電話：03-8882254 觀音派出所 地址：玉里鎮觀音里觀音14號 電話：03-8851040 春日派出所 地址：玉里鎮春日里神農74號 電話：03-8871134 樂合派出所 地址：玉里鎮樂合里樂合27號 電話：03-8883384 大禹派出所 地址：玉里鎮大禹里227號 電話：03-8886025 三民派出所 地址：玉里鎮三民里三民26號 電話：03-8841496 長良派出所 地址：玉里鎮長良里長良143號 電話：03-8801050 玉溪消防分隊 地址：玉里鎮博愛路37號 電話：03-8851119 觀音消防分隊 地址：玉里鎮觀音里觀音14之7號 電話：03-8851119	鎮長：劉德貞 電話 03-8883166 永昌里里長趙琦文 電話 03-8883382 中城里里長吳朝成 電話 03-8886195 啟模里里長邱顯義 電話 03-8883382 長良里里長吳光玉 電話 03-8801087 三民里里長巫昇錫 電話 03-8841164 觀音里里長陳善勇 電話 03-8851024 春日里里長陳青廉 電話 03-8875453 泰昌里里長李家樑 電話 03-8886195 源合里里長徐水成 電話 03-8886194 樂合里里長陳慶安 電話 03-8888421 松浦里里長林誠觀 電話 03-8851650 德武里里長余富富 電話 03-8872814 東豐里里長曾國旗 電話 03-8885918 大禹里里長張添富 電話 03-8886193 國武里里長顏秀美 電話 03-8886191


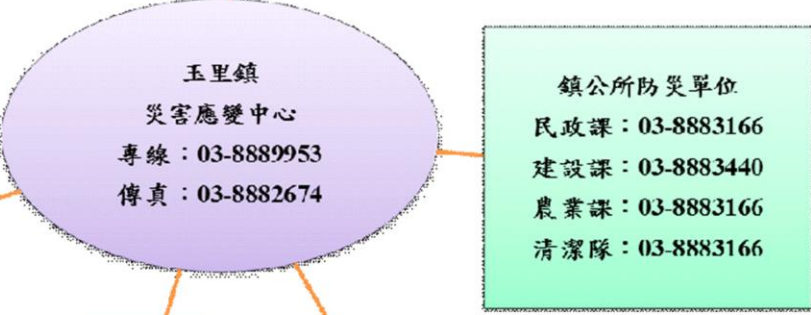
避難處所	聯絡人	可收容人數	地址	電話
中正堂	潘淑媛	100	玉里鎮泰昌里中正路144號	8883166*206、0937-169087
長良社區活動中心	吳光玉	50	玉里鎮長良里長良143-1號	8801450、0963-356807
大禹社區活動中心	張添富	50	玉里鎮大禹里大禹226號	8886193、0933-799936
東豐社區活動中心	曾國旗	50	玉里鎮東豐里東豐石岡26-2號	8885872、0932-522458
觀音社區活動中心	陳善勇	50	玉里鎮觀音里觀音9-1號	8851223、0937-980922
松浦社區活動中心	林誠觀	50	玉里鎮松浦里松浦214-3號	8851224、0933-851684
源城社區活動中心	徐水成	50	玉里鎮源城里水源57-1號	8886194、0933-482931
三民社區活動中心	巫昇錫	50	玉里鎮三民里三民131-2號	8841159、0932581894
樂合社區活動中心	陳慶安	50	玉里鎮樂合里樂合65-5號	8886192、0937980682
春日社區活動中心	陳青廉	50	玉里鎮春日里75-1號	8875453、0919458723

應變中心通聯表

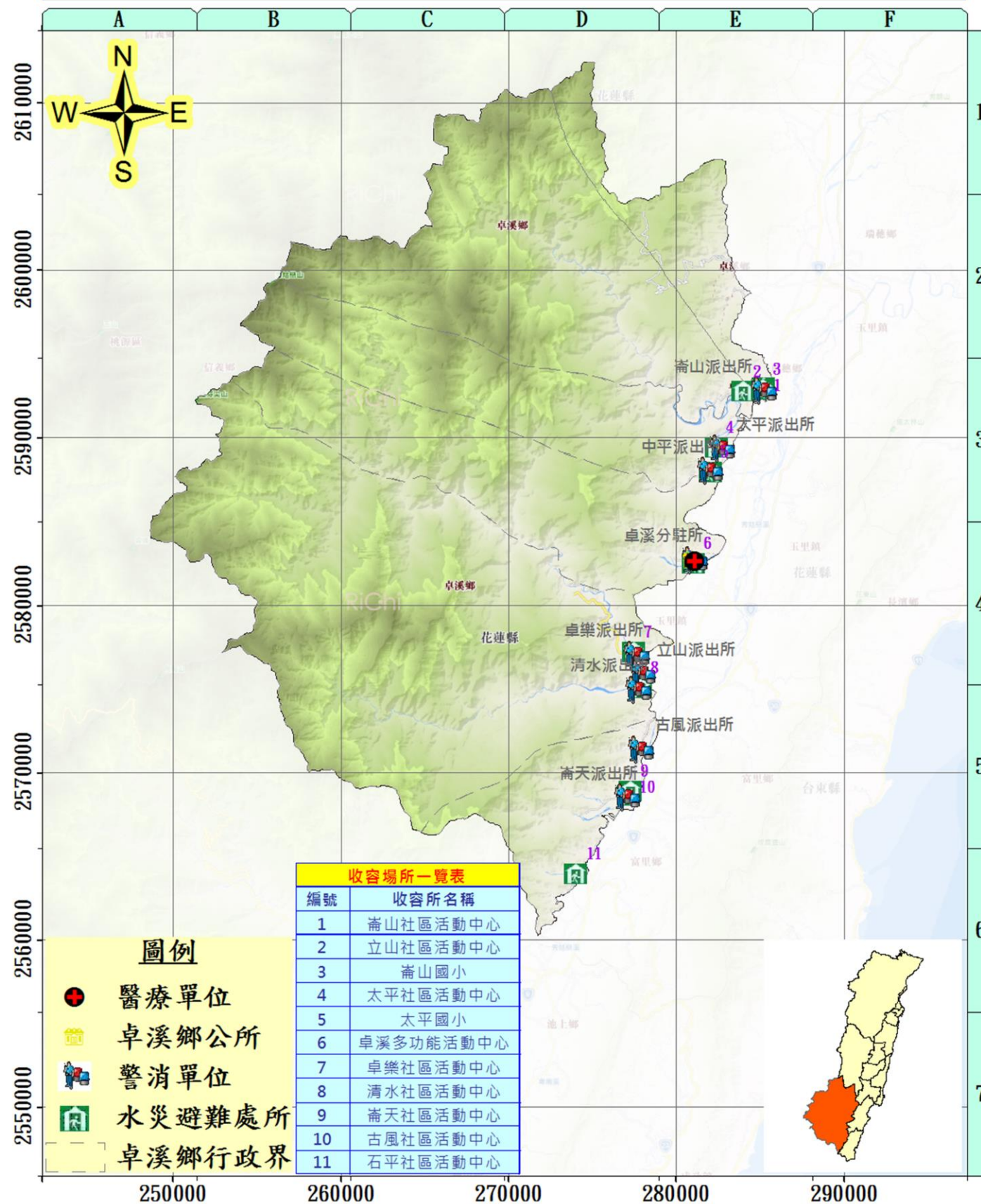
花蓮縣災害應變中心
 電話：03-8462119(消防局)、03-8576326、03-8571748
 傳真：03-8578491(消防局)、03-8573081(消防局)
 03-8576326

地方防災單位

玉里分局：03-888568
 玉里派出所：03-8882254
 觀音派出所：03-8851040
 春日派出所：03-8871134
 樂合派出所：03-8883384
 大禹派出所：03-8886025
 三民派出所：03-8841496
 長良派出所：03-8801050
 玉溪消防分隊：03-8885119
 觀音消防分隊：03-8851119
 玉里鎮衛生所：03-8882046
 玉里榮民醫院：03-8883141
 玉里慈濟醫院：03-8882718




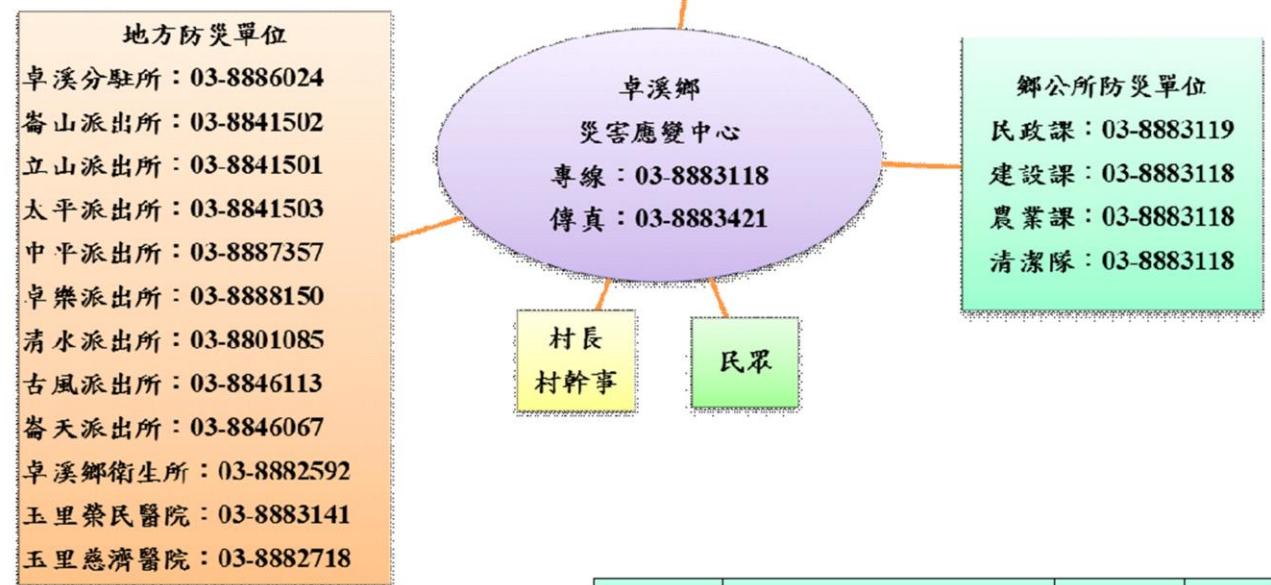
花蓮縣卓溪鄉水災防災地圖



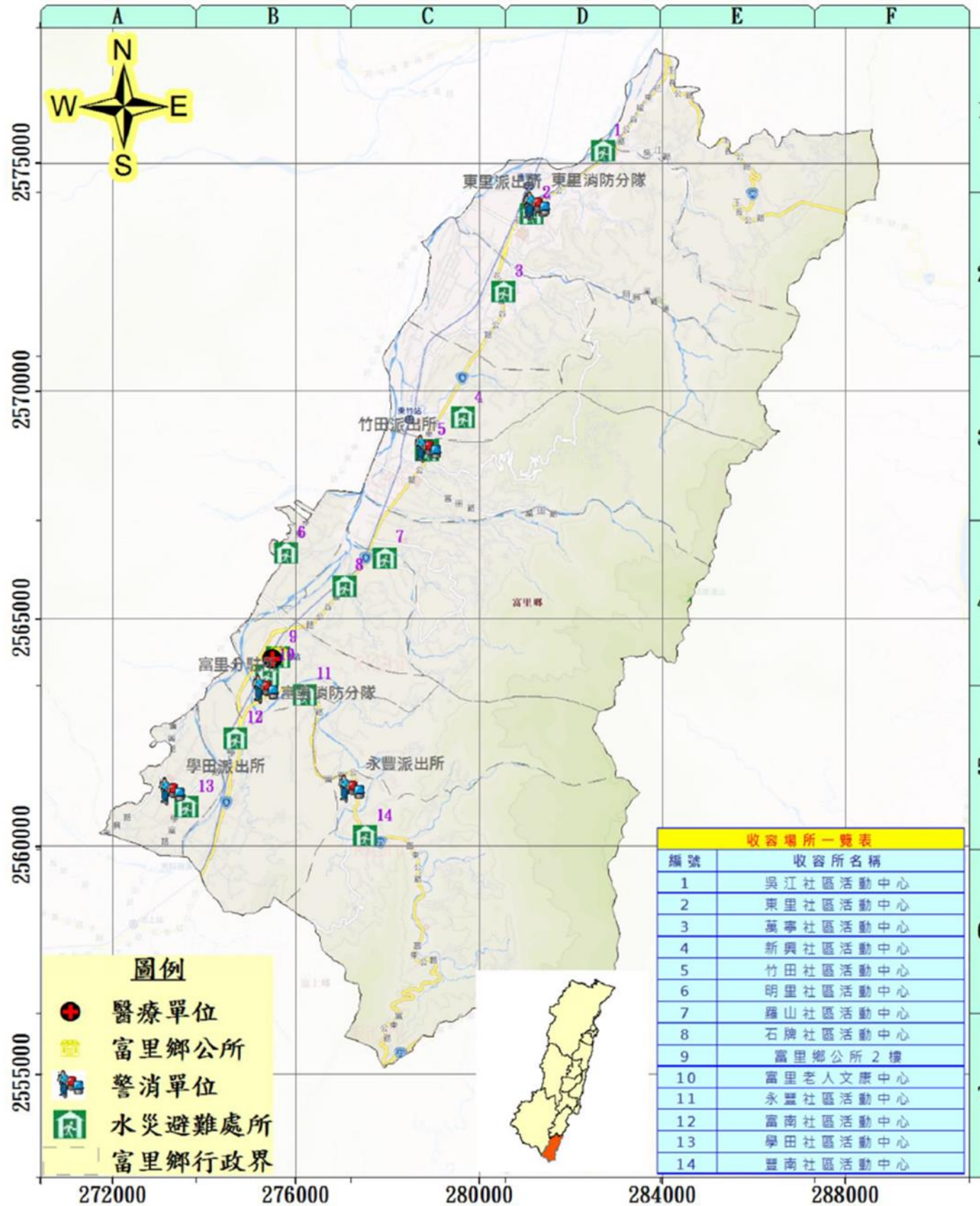
災情通報單位	警消單位	村長聯絡電話																														
花蓮縣政府 地址：花蓮市府前路17號 電話：03-8227171 花蓮縣災害應變中心 地址：花蓮市府前路17號 電話：03-460599#1028-1033 花蓮縣消防局 地址：花蓮市中央路三段842號 電話：03-8462119 花蓮縣卓溪鄉公所 卓溪鄉中正路70號 電話：03-8883118 醫療單位 卓溪鄉衛生所 地址：卓溪鄉中正路65號 電話：03-8882592 玉里榮民醫院 地址：玉里鎮新興街91號 電話：03-8883141 玉里慈濟醫院 地址：玉里鎮民權街1-1號 電話：03-8882718	卓溪分駐所 地址：卓溪鄉卓溪村69號 電話：03-8886024 嵩山派出所 地址：卓溪鄉嵩山2號 電話：03-8841502 立山派出所 地址：卓溪鄉立山村立山77號 電話：03-8841501 太平派出所 地址：卓溪鄉太平村太平10號 電話：03-8841503 中平派出所 地址：卓溪鄉太平村中興20之3號 電話：03-8887357	卓樂派出所 地址：卓溪鄉卓樂15號 電話：03-8888150 清水派出所 地址：卓溪鄉卓清村10號 電話：03-8801085 古風派出所 地址：卓溪鄉古風村5號 電話：03-8846113 嵩天派出所 地址：卓溪鄉古風村嵩天5號 電話：03-8846067																														
避難處所 <table border="1"> <thead> <tr> <th>避難處所</th> <th>聯絡人</th> <th>可收容人數</th> <th>地址</th> <th>電話</th> </tr> </thead> <tbody> <tr> <td>嵩山國小</td> <td>阿度爾·塔那比馬</td> <td>100</td> <td>花蓮縣卓溪鄉嵩山村12號</td> <td>0921-146644</td> </tr> <tr> <td>太平國小</td> <td>李鳳嬌</td> <td>100</td> <td>花蓮縣卓溪鄉太平村1鄰2號</td> <td>0912-227351</td> </tr> <tr> <td>卓溪國小</td> <td>周靜婷</td> <td>100</td> <td>花蓮縣卓溪鄉卓溪村中正72號</td> <td>0972-268539</td> </tr> <tr> <td>卓樂國小</td> <td>馮春惠</td> <td>70</td> <td>花蓮縣卓溪鄉卓清村卓樂86號</td> <td>0988-726986</td> </tr> <tr> <td>古風國小</td> <td>黃印發</td> <td>100</td> <td>花蓮縣卓溪鄉古風村嵩天18號</td> <td>0975-759128</td> </tr> </tbody> </table>			避難處所	聯絡人	可收容人數	地址	電話	嵩山國小	阿度爾·塔那比馬	100	花蓮縣卓溪鄉嵩山村12號	0921-146644	太平國小	李鳳嬌	100	花蓮縣卓溪鄉太平村1鄰2號	0912-227351	卓溪國小	周靜婷	100	花蓮縣卓溪鄉卓溪村中正72號	0972-268539	卓樂國小	馮春惠	70	花蓮縣卓溪鄉卓清村卓樂86號	0988-726986	古風國小	黃印發	100	花蓮縣卓溪鄉古風村嵩天18號	0975-759128
避難處所	聯絡人	可收容人數	地址	電話																												
嵩山國小	阿度爾·塔那比馬	100	花蓮縣卓溪鄉嵩山村12號	0921-146644																												
太平國小	李鳳嬌	100	花蓮縣卓溪鄉太平村1鄰2號	0912-227351																												
卓溪國小	周靜婷	100	花蓮縣卓溪鄉卓溪村中正72號	0972-268539																												
卓樂國小	馮春惠	70	花蓮縣卓溪鄉卓清村卓樂86號	0988-726986																												
古風國小	黃印發	100	花蓮縣卓溪鄉古風村嵩天18號	0975-759128																												

應變中心通達表

花蓮縣災害應變中心
 電話：03-8462119(消防局)、03-8576326、03-8571748
 傳真：03-8578491(消防局)、03-8573081(消防局)
 03-8576326



花蓮縣富里鄉水災防災地圖


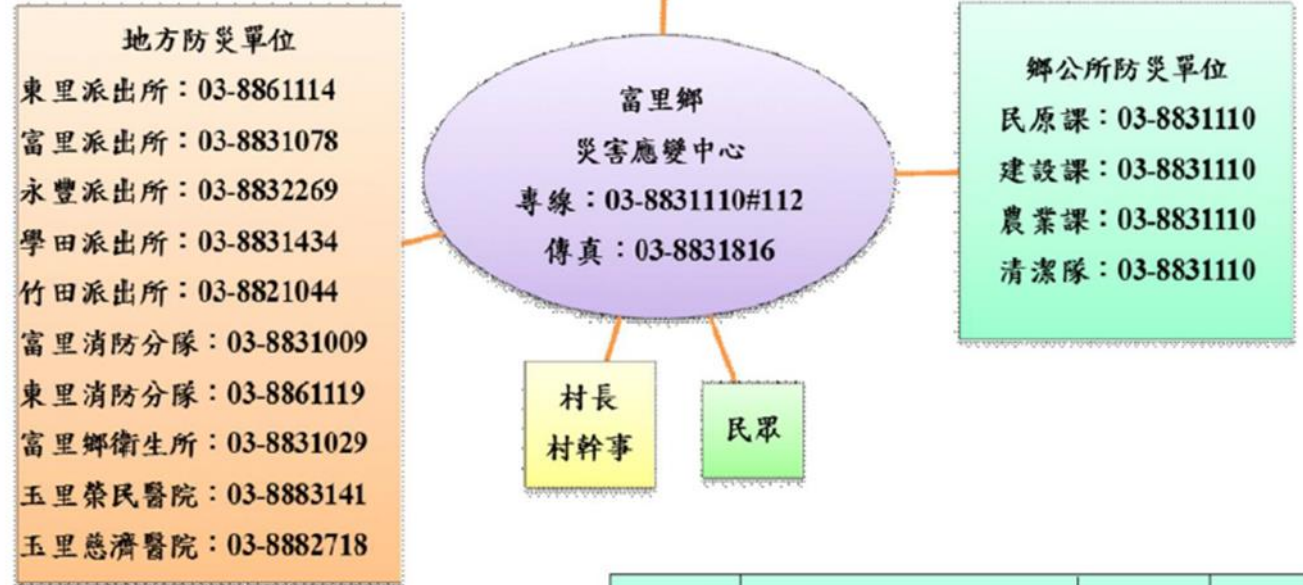


編號	收容所名稱
1	吳江社區活動中心
2	東里社區活動中心
3	萬寧社區活動中心
4	新興社區活動中心
5	竹田社區活動中心
6	明里社區活動中心
7	羅山社區活動中心
8	石牌社區活動中心
9	富里鄉公所 2 樓
10	富里老人文康中心
11	永豐社區活動中心
12	富南社區活動中心
13	學田社區活動中心
14	豐南社區活動中心

災情通報單位		警消單位		村長聯絡電話
花蓮縣政府 地址：花蓮市府前路 17 號 電話：03-8227171 花蓮縣災害應變中心 地址：花蓮市府前路 17 號 電話：03-462119#1028-1033	花蓮縣消防局 地址：花蓮市中央路三段 842 號 電話：03-8462119 花蓮縣富里鄉公所 地址：富里鄉富里村中山路 376 號 電話：03-8831110	富里分駐所 地址：富里鄉富里村中山路 132 號 電話：03-8831078 東里派出所 地址：富里鄉東里村大莊 38 號 電話：03-8861114 永豐派出所 地址：富里鄉南村永豐 93 之 4 號 電話：03-8832669 學田派出所 地址：富里鄉學田村民權 1 之 1 號 電話：03-8831434	竹田派出所 地址：富里鄉竹田村東竹 40 號 電話：03-8821044 富里消防分隊 地址：富里鄉富里村中山路 142 號 電話：03-8831009 東里消防分隊 地址：富里鄉東里村大莊 52 號 電話：03-8861119	鄉長：陳 x 聰 吳江村村長：徐 x 龍 東里村村長：袁 x 鈺 萬寧村村長：徐 x 湖 新興村村長：劉 x 祥 竹田村村長：陳 x 駿 羅山村村長：陳 x 財 石牌村村長：楊 x 慶 明里村村長：黃 x 藤 富里村村長：吳 x 林 永豐村村長：陳 x 月 豐南村村長：陳 x 雄 富南村村長：廖 x 凌 學田村村長：張 x 興
醫療單位		避難處所		
富里鄉衛生所 地址：富里鄉富里村中山路 203 號 電話：03-8831029 五里榮民醫院 地址：五里鎮新興街 91 號 電話：03-8883141	五里慈濟醫院 地址：五里鎮民權街 1-1 號 電話：03-8882718	聯絡人	可收容人數	地址
		徐 X 龍	70	富里鄉吳江村 6 鄰吳江 65-3 號
		袁 X 鈺	50	富里鄉東里村 1 鄰福安路 6-1 號
		徐 X 湖	50	富里鄉萬寧村 7 鄰鎮寧 100 號
		劉 X 祥	80	富里鄉竹田村 1 鄰東竹 10 號
		陳 X 財	50	富里鄉羅山村 9 鄰東湖 39 號
		楊 X 慶	30	富里鄉石牌村富北 34-2 號
		黃 X 藤	50	富里鄉明里村 3 鄰明里 37 號
		吳 X 林	100	富里鄉富里村中山路 205 號
		陳 X 昇	100	富里鄉富里村中山路 376 號
		陳 X 月	50	富里鄉永豐村永豐 10 鄰 20-1 號
		廖 X 凌	20	富里鄉富南村 4 鄰 42-2 號
		張 X 興	50	富里鄉學田村復興路 14-1 號
		電話		
		03-8861180		
		03-8861165		
		03-8861120		
		03-8821014		
		03-8821330		
		03-8831323		
		03-8846057		
		03-8831048		
		03-8831111		
		03-8831821		
		03-8831822		
		03-8831819		

應變中心通達表

花蓮縣災害應變中心
 電話：03-8462119(消防局)、03-8576326、03-8571748
 傳真：03-8578491(消防局)、03-8573081(消防局)
 03-8576326



附錄 7、花蓮縣轄內水災避難據點位置表

花蓮縣轄內水災避難據點位置表

站名	地點	聯絡人	聯絡電話	保全人數
1、秀林鄉				
和平社區活動中心二樓	和平村 108 號	周○源	09xx-248102 03-868xx13	50
崇德老人會館	花蓮縣秀林鄉崇德村海濱路 70 號	卓○義	09xx-609220 03-862xx01	50
富世社區活動中心	花蓮縣秀林鄉富世村 97 號	邱○成	09xx-165627 03-861xx29	50
秀林國小	花蓮縣秀林鄉秀林路 76 號	周○德	09xx-247127 038-61xx14	200
佳民國小風雨教室	花蓮縣秀林鄉佳民村 119 號	尤○青	09xx-116011 03-826xx10	50
景美社區活動中心	花蓮縣秀林鄉景美村加灣 6 鄰 106 號	金○雄	09xx-014906 03-826xx23	50
水源舊托兒所	花蓮縣秀林鄉水源村水源 109 號	洪○輝	09xx-233526 03-856xx03	30
銅門舊活動中心	花蓮縣秀林鄉銅門村 56 號	許○美	09xx-651423 03-864xx57	50
文蘭村辦公處二樓	花蓮縣秀林鄉文蘭村 6 鄰文蘭 79-1 號	田○才	09xx-534214 03-864xx51	50
2、新城鄉				
興田社區活動中心	新城鄉新城村新興 1 街 62 號	胡國雄	03-8611519、 0932-521754	45
新城社區活動中心	新城鄉新城村博愛路 64-1 號	胡國雄	03-8611519、 0932-521754	23
順安農宅示範中心	新城鄉順安村草林 158 號	黃仲祥	0911-277746、 03-8611280	23
北三棧社區活動中心	新城鄉順安村順安 52-2 號	黃仲祥	03-8611280、 0911-277746	35
新城鄉原住民文化館	新城鄉大漢村大安街 1 號	陳 薇	0960-746650、 03-8267223 轉 161	90
新城鄉立圖書館	新城鄉大漢村光復路 572 號	李麗娟	0910-068563、 03-8261790	58
樹林腳社區活動中心	新城鄉北埔村樹林街 57 巷 9 號	王秋香	03-8269669 0933-105776	39
大漢社區活動中心	新城鄉大漢村民有 1 街 101 號	李添富	03-8265717 0939-087338	70
北埔社區活動中心	新城鄉北埔村北埔路 259 號	王秋香	03-8269669 0933-105776	35
七星潭社區活動中心	新城鄉大漢村明潭街 27 號	李添富	03-8265717 0939-087338	27
佳林社區活動中心	新城鄉佳林村民有 2 街 29 號	何禮飛	03-8260919 0911-274835	36
嘉里社區活動中心	新城鄉嘉里村嘉里 2 路 20 巷 31 號	何禮鳳	03-8265101 0932-650021	101
嘉新社區活動中心	新城鄉嘉新村 127-12 號	邱明雄	03-8221227 0911-247189	71

站名	地點	聯絡人	聯絡電話	保全人數
3、花蓮市				
花蓮市公所	花蓮市國威里林森路 252 號	顧穎群		37
國立花蓮農業職業學校	花蓮市國魂里建國路 161 號	馬○瑄		382
美崙國中	花蓮市民孝里化道路 40 巷 1 號	吳○美		193
中正國小	花蓮市主學里中正路 210 號	謝○宇		187
明義國小	花蓮市國風里明義街 107 號	林○惠		185
中華國小	花蓮市國盛里國盛二街 22 號	王○慧		189
私立四維高級中學	花蓮市國慶里中山路一段 200 號	徐○玲		500
主權社區活動中心	花蓮市主權里中原路 666 號	黃嘉國		72
國福社區活動中心	花蓮市沙基拉雅街 111 號	呂啟明		35
主農社區活動中心	花蓮市主農里中順街 77 號	劉冠宏		50
民孝社區活動中心	花蓮市民孝里林園一街 16 號	黃石貴		54
花蓮港天宮	花蓮市國慶里中山路 1 段 500 巷 15 號	蘇○凱 總幹事		300
中正體育館	花蓮市民權里公園路 53 號	劉○華		593
花蓮高工	花蓮市民意里府前路 27 號	周○茹		310
自強國中	花蓮市國裕里裕祥路 89 號	鄭○鴻		330
花蓮城隍廟香客大樓	花蓮市主睦里成功街 169 號	孫○造		100
大陳二村活動中心	花蓮市民意里民光 483-1 號	何○玲		63
南美崙營區	花蓮市民勤里新興路 80 號	黃○鑑 中校		300
中原國小 文中三國中預定地	花蓮市主權里中原路 531 號	陳○治		85
慈濟大學 附設國民中學,小學	花蓮市國興里介仁街 176 號	蔡○雄		344
花蓮縣立體育場	花蓮市國慶里達固湖灣大路 23 號	林○聖		527
明廉國小	花蓮市國富里中山路 903 號	林○智		51
慈濟大學 人文社會學院	花蓮市國興里介仁街 67 號	林○國		316
鑄強國小	花蓮市民政里永興路 20 號	劉○彥		293
國風國中	花蓮市國風里林政街 7 號	徐○昇		800
花蓮高商	花蓮市國安里中山路 418 號	邱○恆		266
忠孝國小	花蓮市主力里中華路 298 號	程○		47
4、吉安鄉				
仁和活動中心	吉安鄉仁和村南海三街 314 號	賴明章		100
永安活動中心	吉安鄉永安村太昌路 202 號	郭仁添		200
永興活動中心	吉安鄉永興村永興七街 86 號	陳源忠		80
慶豐活動中心	吉安鄉慶豐村慶北一街 237 號	吳國權		60
南昌活動中心	吉安鄉南昌村文化七街 64 號	陳振興		70
東昌活動中心	吉安鄉東昌村東海六街 74 號	魏錦添		100
宜昌活動中心	吉安鄉宜昌村吉祥六街 52 巷 9 號	鍾雪香		110
吉安活動中心	吉安鄉吉安村中興路 355 巷 7 號	田秀鳳		50
聖地慈惠堂	吉安鄉勝安村慈惠三街 136 號	陳倉周		700
光華活動中心	吉安鄉光華村光華二街 200 號	葉光南		100
5、壽豐鄉				
池南活動中心	壽豐鄉池南村池南路 2 段 17 號	張清飛		53

站名	地點	聯絡人	聯絡電話	保全人數
志學活動中心	壽豐鄉志學村中正路 120 巷 13 號	蔡漢東		40
平和活動中心	壽豐鄉平和村平和路 32 號	張裕勝		49
鹽寮活動中心	壽豐鄉鹽寮村鹽寮 165 號	簡福其		15
光榮活動中心	壽豐鄉光榮村光榮一街 26 之 1 號	林政民		39
共和活動中心	壽豐鄉共和村農墾 2 街 38 號	黃見輝		31
壽豐活動中心	壽豐鄉壽豐村壽豐路 1 段 97 號			13
文化中心	壽豐鄉壽豐村壽山路 26 號	沈湘紘		50
月眉國小	壽豐鄉月眉村月眉路 3 段 24 號	廖仁藝		50
月眉活動中心	壽豐鄉月眉村月眉路 3 段 108 號	周光明		53
豐山國小	壽豐鄉豐山村中山路 41 號	陳宥臻		50
豐山活動中心	壽豐鄉豐山村中山路 127 巷 15 號	陳俊宏		47
豐裡活動中心	壽豐鄉豐裡村中山路 265 號之 5	鍾曜宇		42
樹湖活動中心	壽豐鄉樹湖村大樹腳 59 號	彭榮華		38
豐坪活動中心	壽豐鄉豐坪村豐坪路 2 段 73 號	游淑霞		32
溪口活動中心	壽豐鄉溪口村溪口路 103 巷 2 號	溫幸惠		50
米棧活動中心	壽豐鄉米棧村米棧路 2 段 21 號	許炎煌		34
舊米棧國小	壽豐鄉米棧村米棧路 1 段 53 號	鍾萬仁		45
化仁國中水璉分校	壽豐鄉水璉村水璉路 6 號	彭震宇		50
水璉活動中心	壽豐鄉水璉村水璉 2 街 21 號	蔡素月		41
6、萬榮鄉				
西林天主堂	西林村 7 鄰 103 號	陳添煌		100
西林社區活動中心	西林村 8 鄰 134 號	馬麗琴		100
見晴老人館	見晴村 7 鄰 75 號	余文旺		50
見晴國小	見晴村 7 鄰 75 號	余文旺		250
萬榮村辦公處	萬榮村 2 鄰 31 號	田雅頻		150
明利社區活動中心	明利村 2 鄰 34-8 號	陳如花		100
馬遠社區活動中心	馬遠村 1 鄰 5 號	溫秀瑛		120
瑞北國民小學	瑞穗鄉中正北路 2 段 35 號	林賜麟		200
紅葉村辦公處	紅葉村 1 鄰 11-2 號	李俊杰		50
7、鳳林鎮				
鳳義社區活動中心	花蓮縣鳳林鎮水源路 56-2 號	蕭文立		50
鳳仁社區活動中心	花蓮縣鳳林鎮中華路 111 號	曹文長		50
鳳禮、鳳智里辦公處	花蓮縣鳳林鎮大同街 7-1 號	施明通 黃靜怡		60
鳳信社區活動中心	花蓮縣鳳林鎮中正路 1 段 120 巷 24 號	張振華		50
大榮 1 村社區活動中心	花蓮縣鳳林鎮大榮 3 路 15 號	林世宗		50
大榮 2 村社區活動中心	花蓮縣鳳林鎮復興路 69 號	林世宗		50
北林 3 村社區活動中心	花蓮縣鳳林鎮民和路 1 號	邱煥光		50
南平社區活動中心	花蓮縣鳳林鎮自強路 368-1 號	陳文乾		50
林榮社區活動中心	花蓮縣鳳林鎮永康路 54 號	陳嬌妹		50
長橋社區活動中心	花蓮縣鳳林鎮長橋路 4 號	鄒源盛		50
森榮里辦公處	花蓮縣鳳林鎮林森路 113-1 號	謝玉珍		30
山興吉拉卡樣教會	花蓮縣鳳林鎮山興里山文路 13 號	洪福文		30
鳳林鎮公所	花蓮縣鳳林鎮光華路 124 號	蕭文龍		80
8、光復鄉				

站名	地點	聯絡人	聯絡電話	保全人數
光復國中	花蓮縣光復鄉大馬村林森路 100 號	校長 古基煌		100
光復鄉公所	花蓮縣光復鄉大華村中華路 257 號	課長 姜靜嫻		100
東富國小	花蓮縣光復鄉東富村東富路 60 號	村幹事 謝采頤		100
大同活動中心	花蓮縣光復鄉大同村中正路 1 段 370 號	村幹事 曾雪雲		100
太巴塢國小	花蓮縣北富村中正路 2 段 23 號	校長 林萬男		100
西南活動中心	花蓮縣光復鄉西富村中正路 2 段 72 巷 14 號	村幹事 許仙瑩		100
光復鄉立托兒所	花蓮縣光復鄉大全村中山路 1 段 216 巷 8 號	所長 羅彩和		100
砂荖活動中心	花蓮縣光復鄉南富村建國路 2 段 39 號	村幹事 許仙瑩		100
馬佛活動中心	花蓮縣光復鄉西富村民有街 37 號	村幹事 許仙瑩		100
大興活動中心	花蓮縣光復鄉大興村民權街 37 號	村幹事 黃恩宏		100
大興國小	花蓮縣光復鄉大興村民權街 17 號	村幹事 黃恩宏		300
大富國小	花蓮縣光復鄉大富村明德路 29 巷 12 號	村幹事 張樞允		80
花東琉璃禪寺	花蓮縣光復鄉大富村建國路 1 段 26-2 號	村長 江兆億		50
光復自強外役監獄	花蓮縣光復鄉大全村建國路 1 段 1 號	村長 陳萬來		300
9、瑞穗鄉				
瑞良活動中心	瑞穗鄉瑞良村 4 鄰信義路 3 號	黃義雄		30
瑞北活動中心	瑞穗鄉瑞北村 54-1 號	李孔忠		30
瑞美活動中心	瑞穗鄉瑞美村中山路二段 387 號	蘇院林		30
瑞祥活動中心	瑞穗鄉瑞祥村 127 號	黃崧庭		30
瑞穗活動中心	瑞穗鄉瑞穗村民生街 41 號	吳萬德		30
鶴崗社區活動中心	瑞穗鄉鶴崗村 14 鄰 85 之 6 號	余新德		30
舞鶴社區活動中心	瑞穗鄉舞鶴村 1 鄰 64 號	楊明林		100
奇美社區活動中心	瑞穗鄉奇美村 2 鄰 40 號	蔣國雄		20
富源社區活動中心	瑞穗鄉富源村 10 鄰 31 號	江士仁		30
富民社區活動中心	瑞穗鄉富民村 2 鄰 208 之 1 號	吳明義		30
富興社區活動中心	瑞穗鄉富興村 13 鄰 134 號	陳精浩		30
瑞穗鄉公所	瑞穗鄉瑞穗村成功南路 19 號	蔡志明		100
富源消防分隊	瑞穗鄉富源村 9 鄰中正路 157 號	謝光南		20
10、豐濱鄉				
新社國小磯崎分校	花蓮縣豐濱鄉磯崎村 49 號	磯崎村村長 劉振生		100
新社國小	花蓮縣豐濱鄉新社村 150 號	新社村村長		60

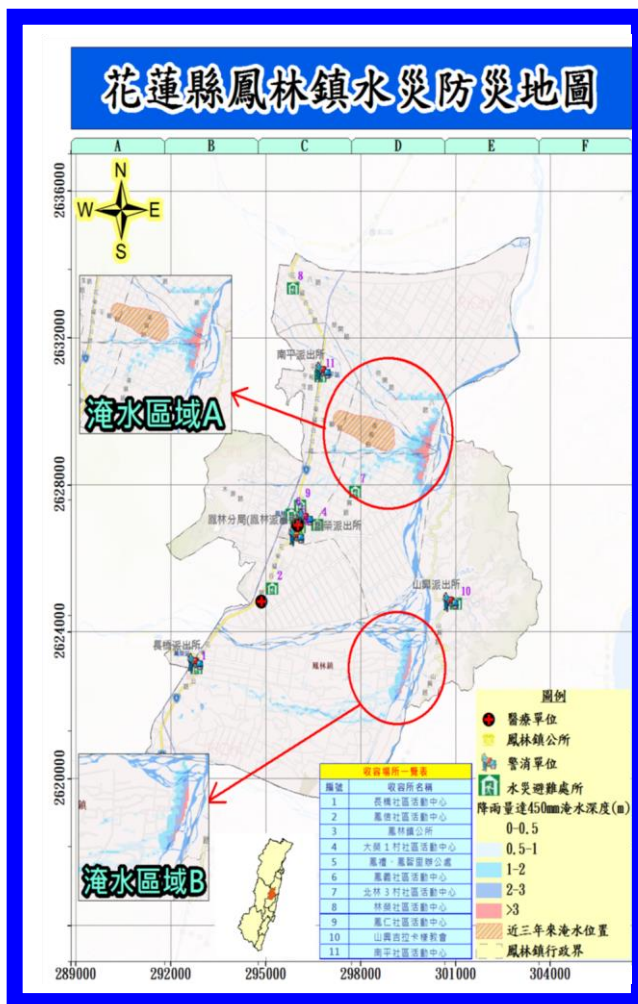
站名	地點	聯絡人	聯絡電話	保全人數
		張申明		
豐濱國中	花蓮縣豐濱鄉(村)光豐路 26 號	豐濱村村長 汪福盛		360
港口活動中心	花蓮縣豐濱鄉港口村 7 鄰 118 號	港口村村長 蕭清秀		100
靜浦國小	花蓮縣豐濱鄉靜浦村 64 號	靜浦村村長 黃建治		60
11、卓溪鄉				
崙山國小	花蓮縣卓溪鄉崙山村 12 號	阿度爾.塔那 比馬		100
太平國小	花蓮縣卓溪鄉太平村 1 鄰 2 號	李鳳嬌		100
卓溪國小	花蓮縣卓溪鄉卓溪村中正 72 號	周靜婷		100
卓樂國小	花蓮縣卓溪鄉卓清村卓樂 86 號	馮春惠		70
古風國小	花蓮縣卓溪鄉古風村崙天 18 號	黃印蓉		100
12、玉里鎮				
春日社區活動中心	春日里神農 75-1 號			40 人
泰林社區活動中心	春日里 5 鄰 65-1 號			40 人
松浦社區活動中心	松浦里 12 鄰 214-3 號			40 人
觀音社區活動中心	觀音里 16 鄰觀音 9-1 號			40 人
大禹社區活動中心	大禹里 21 鄰 226 號			40 人
玉里鎮老人館	中城里忠智路 72 號			150 人
源城社區活動中心	水源 57-1 號			40 人
長良多功能活動中心	長良里 8 鄰長良 143-1 號			20 人
樂合社區活動中心	樂合里樂合 65-5 號			40 人
東豐社區活動中心	東豐里 3 鄰石崗 26-2 號			40 人
德武原住民多功能活動中心	德武里 5 鄰能雅 79 號			40 人
玉里鎮中正堂	泰昌里中正路 144 號			100 人
玉里鎮中正堂	泰昌里中正路 144 號			100 人
玉里鎮中正堂	泰昌里中正路 144 號			100 人
玉里鎮中正堂	泰昌里中正路 144 號			100 人
三民社區活動中心	三民里 13 鄰三民 131-2 號			40 人
13、富里鄉				
吳江社區活動中心	富里鄉吳江村 6 鄰吳江 65-3 號	彭 X 玲		70
東里社區活動中心	富里鄉東里村 1 鄰福安路 6-1 號	鄧 X 量		50
萬寧社區活動中心	富里鄉萬寧村 7 鄰鎮寧 100 號	彭 X 玲		50
新興竹田 聯合活動中心	富里鄉竹田村 1 鄰東竹 10 號	王 X 薰		50
羅山縱管處	富里鄉羅山村 9 鄰東湖 39 號	陳 X 財		50
石牌社區活動中心	富里鄉石牌村富北 34-2 號	鄧 X 瑜		30
明里社區活動中心	富里鄉明里村 3 鄰明里 37 號	王 X 予		50
富里老人文康中心	富里鄉富里村中山路 205 號	古 X 雄		100
富里鄉公所 2 樓	富里鄉富里村中山路 376 號	陳 X 昇		100
永豐活動中心	富里鄉永豐村永豐 10 鄰 20-1 號	陳 X 成		50

站名	地點	聯絡人	聯絡電話	保全人數
玉寶宮	富里鄉富南村 4 鄰 42-2 號	廖 X 凌		20
學田社區活動中心	富里鄉學田村復興路 14-1 號	廖 X 伶		50
豐南活動中心	富里鄉豐南村 7 鄰 12-3 號	陳 X 雄		50

附錄 8、鄉鎮市區水災危險潛勢地區保全計畫

花蓮縣鳳林鎮

水災危險潛勢地區保全計畫



花蓮縣鳳林鎮公所
中華民國 110 年 1 月

花蓮縣鳳林鎮「水災危險潛勢地區保全計畫」

一、目的

為充分掌握轄區內水災危險潛勢地區，及其保全住戶、保全對象，俾於颱風豪雨期間，及時有效疏散撤離保全對象(居民)至安全避難處所，以保障居民生命財產安全。

二、轄內水災危險潛勢地區及保全對象

本鎮參考花蓮縣淹水潛勢圖、歷年調查容易淹水地點(村里)及有實際執行水災疏散撤離之區域，列為水災危險潛勢地區。

依據水災危險潛勢地區、保全對象、避難處所及疏散撤離緊急通報人(村里長)等資料，製作成「水災危險潛勢地區保全計畫表」(如附表一)，並依保全計畫表所列各水災危險地點製作疏散避難圖(如附圖一至三)。

同時建立轄內或蒐集鄰近避難所資訊(如附表二)及建立保全對象清冊(包括弱勢族群或護理之家)(如附件)。

三、疏散避難人員編組與分工

本鎮依現行規定或實務運作，簡要說明編組與分工(如附表三)。

四、疏散撤離作業程序

(一) 災害分析研判

本鎮依據上級相關單位通報提供之警戒資訊及自行蒐集之氣象水情資訊、現地通報或觀察之降雨、積淹水及河川等水位狀況，綜合分析研判可能淹水災情與影響範圍後，下達準備、勸告及強制疏散撤離之命令。

(二) 疏散撤離之執行

1、準備疏散撤離：

本鎮於轄區列為中央氣象局發布海上陸上颱風警報或豪雨(大豪雨以上)特報之警戒區域後，即應注意氣象、水情資訊，針對水災危險潛勢地點、低窪地區或其他可能致災地點通報相關訊息及預作疏散撤離準備，並優先掌握需援護之弱勢族群或居住地下室者動態等，必要時應優先協助疏散撤離。

2、勸告疏散撤離及完成撤離準備：

有下列情形之一者，縣政府應通知並協助本鎮勸告保全對象疏散撤離及完成撤離準備：

- (1) 接獲中央災害應變中心勸告疏散撤離之通報。針對通報警戒區域之保全對象，勸告疏散撤離。

- (2) 接獲經濟部水利署(河川局)通報中央管河川水位超過二級警戒水位且水位持續上升。針對水位站沿岸警戒區域及低窪地區之保全對象，勸告疏散撤離。
- (3) 發現縣管河川水位超過二級警戒水位且水位持續上升或有危險之虞。針對水位站沿岸或危險警戒區域及低窪地區之保全對象，進行疏散撤離勸告。
- (4) 接獲經濟部水利署淹水警戒資訊且現地已有積水跡象。針對警戒區域、低窪地區及已積水地點之保全對象，勸告疏散撤離。
- (5) 接獲水庫管理機關發佈水庫洩(溢)洪通報。針對水庫下游沿岸警戒區域及低窪地區之保全對象，勸告疏散撤離。
- (6) 依本鎮、里長、里幹事或民眾通報之現地降雨、積淹水(輕微)、河川等水位狀況，經鄉所自行研判，有勸告疏散撤離必要。

縣政府及鎮公所經研判有必要時，應提前協助需援護之弱勢族群完成疏散撤離。

3、強制疏散撤離：

有下列情形之一者，縣政府應通知並協助鎮公所強制保全對象疏散撤離：

- (1) 接獲中央災害應變中心通報強制疏散撤離。經縣政府研判必要時，應針對通報之警戒區域之保全對象，強制疏散撤離。
- (2) 接獲經濟部水利署(河川局)通報河川水位超過一級警戒水位且水位持續上升。經縣政府研判必要時，應針對水位站沿岸警戒區域及低窪地區之保全對象，強制疏散撤離。
- (3) 發現縣管河川水位超過一級警戒水位且水位持續上升或有溢堤之虞。經縣政府研判必要時，針對水位站沿岸警戒區域及低窪地區之保全對象，強制疏散撤離。
- (4) 發現縣管河川水位超過一級警戒水位且水位持續上升。經縣政府研判必要時，針對水位站沿岸警戒區域及低窪地區之保全對象，強制疏散撤離。
- (5) 接獲經濟部水利署淹水警戒資訊、現地淹水已達 30 至 50 公分且持續上升。經縣政府研判必要時，針對警戒鄉鎮低窪及已淹水村(里)之保全對象，強制疏散撤離。
- (6) 依本鎮、里長、里幹事或民眾通報，現地持續降雨、淹水已達 30 至 50 公分時且持續上升、河川等有溢淹之虞時，經縣政府研判或鎮公所自行研判有強制疏散撤離必要。

前項需強制疏散撤離對象包括居住 1 樓平房或地下室、弱勢族群、

低窪地區、水庫洩洪可能淹水或現況有淹水之虞等危險區域之民眾。縣政府及鎮公所應注意需援護之弱勢族群是否已完成疏散撤離。

(三) 疏散撤離資訊通報方式：

- 1、中央相關機關及縣政府警戒資訊傳遞方式，以傳真、電話或網路方式為之。
- 2、縣政府應將災害分析研判結果及勸告或強制疏散撤離通知，以傳真、電話、網路方式，通(轉)知所屬鄉(鎮、市)公所。
- 3、中央相關機關及縣政府應透過電視、廣播媒體、網路等方式，迅速傳遞警戒資訊及疏散撤離訊息。
- 4、鎮公所應迅速運用里(鄰)長、里幹事、警察、消防及國軍人力、巡邏車、廣播車及民政廣播系統，將疏散撤離訊息傳達給民眾。

(四) 疏散撤離及收容作業

鎮公所應辦理下列疏散撤離作業：

- 1、聯繫里長、里幹事、當地國軍、警察及消防單位，指揮及協助當地居民，依疏散撤離路線疏散至安全避難處所，並協助弱勢族群、行動不便者優先撤離。
- 2、聯繫警察、消防單位或國軍視人力狀況配合，強制疏散警戒區內有危險之虞不肯疏散之居民並送至安全避難處所。
- 3、派員至收容避難地點，登記災民身分人數、調度及發放物資、分配災民住宿或發放救助金。
- 4、聯繫衛生單位，必要時派遣醫療人員進行醫療救護、心理諮商，提供壓力紓解方法。
- 5、聯繫衛生、環保單位，進行環境清理及消毒防疫工作。
- 6、聯繫警察單位或國軍，協助警戒區管制、維持救災路線暢通，並設置標誌管制通行。
- 7、聯繫交通單位、國軍協助提供疏散避難所需交通工具。
- 8、聯繫交通單位或國軍，或自行調派重型機械清除障礙及道路搶通。
- 9、聯繫警察單位或國軍，編組輪流巡邏災區與避難處所，維護治安。
- 10、鎮公所執行前述工作遇有物資設備、救災機具、人力技術不足時，請求縣政府協助，若仍不敷支應時，縣政府應向中央災害應變中心或權責部會申請協助及支援。

(五) 疏散撤離執行狀況回報

各地疏散撤離及收容安置狀況應由鄉災害應變中心彙整陳報縣災害應變

中心，再由縣災害應變中心通報至中央災害應變中心。

(六) 危機解除及復原

水災危機解除，由鎮公所通知各避難所之民眾返家，並通報縣災害應變中心，再由縣災害應變中心通報至中央災害應變中心。若有民眾家園嚴重受損無法居住即需進行安置，避難所立即進行清潔與復原工作。

(七) 疏散撤離作業流程：

依水災危險潛勢地區保全計畫表之水災危險潛勢地區、保全戶(人)數及疏散避難場所條件、本鎮水災危險潛勢地區疏散避難圖，並依經濟部函頒之「水災危險潛勢地區疏散撤離標準作業程序」擬訂疏散撤離作業流程(如附圖四)，俾於水災時有效執行疏散撤離危險地區民眾，減少傷亡。

五、其他事項

- (一) 交通管制計畫：如疏散人數眾多，建請花蓮警察分局訂定交通管制計畫。
- (二) 支援計畫：如受災之災情逾越本鎮人力、物力所能處理之情況時則請求縣府或軍方支援救災。

附表一 鳳林鎮水災危險潛勢地區保全計畫表

水災危險潛勢地區	保全戶數	保全人數	避難處所	避難所地址	村里長	聯絡電話
鳳林鎮南平里	100	300	南平社區活動中心	花蓮縣鳳林鎮南平里自強路368號	南平里里長陳文乾	
鳳林鎮林榮里	100	350	林榮社區活動中心	花蓮縣鳳林鎮林榮里林榮路157號	林榮里里長陳嬌妹	
鳳林鎮北林里	100	360	北林文康活動中心	花蓮縣鳳林鎮北林里大慶路6之16號	北林里里長邱煥光	
鳳林鎮鳳仁里	200	500	鳳仁社區活動中心	花蓮縣鳳林鎮鳳仁里公園路70號	鳳仁里里長曹文長	
鳳林鎮鳳義里	80	150	鳳義活動中心	花蓮縣鳳林鎮鳳義里水源路36號	鳳義里里長蕭文立	
鳳林鎮大榮里	80	150	大榮一村社區活動中心	花蓮縣鳳林鎮大榮里大榮二路44號	大榮里里長林世宗	

附表二 鳳林鎮避難收容所資訊

鄉鎮市	避難所名稱	地址	聯絡人	聯絡電話	收容人數
鳳林鎮	鳳義社區活動中心	花蓮縣鳳林鎮水源路 56-2 號	蕭文立		50
鳳林鎮	鳳仁社區活動中心	花蓮縣鳳林鎮中華路 111 號	曹文長		50
鳳林鎮	鳳禮、鳳智里辦公處	花蓮縣鳳林鎮大同街 7-1 號	施明通 黃靜怡		60
鳳林鎮	鳳信社區活動中心	花蓮縣鳳林鎮中正路 1 段 120 巷 24 號	張振華		50
鳳林鎮	大榮 1 村社區活動中心	花蓮縣鳳林鎮大榮 3 路 15 號	林世宗		50
鳳林鎮	大榮 2 村社區活動中心	花蓮縣鳳林鎮復興路 69 號	林世宗		50
鳳林鎮	北林 3 村社區活動中心	花蓮縣鳳林鎮民和路 1 號	邱煥光		50
鳳林鎮	南平社區活動中心	花蓮縣鳳林鎮自強路 368-1 號	陳文乾		50
鳳林鎮	林榮社區活動中心	花蓮縣鳳林鎮永康路 54 號	陳嬌妹		50
鳳林鎮	長橋社區活動中心	花蓮縣鳳林鎮長橋路 4 號	鄒源盛		50
鳳林鎮	森榮里辦公處	花蓮縣鳳林鎮林森路 113-1 號	謝玉珍		30
鳳林鎮	山興吉拉卡樣教會	花蓮縣鳳林鎮山興里山 文路 13 號	洪福文		30
鳳林鎮	鳳林鎮公所	花蓮縣鳳林鎮光華路 124 號	蕭文龍		80

附表三 花蓮縣鳳林鎮 110 年度防汛、搶險、防災編組人員名冊

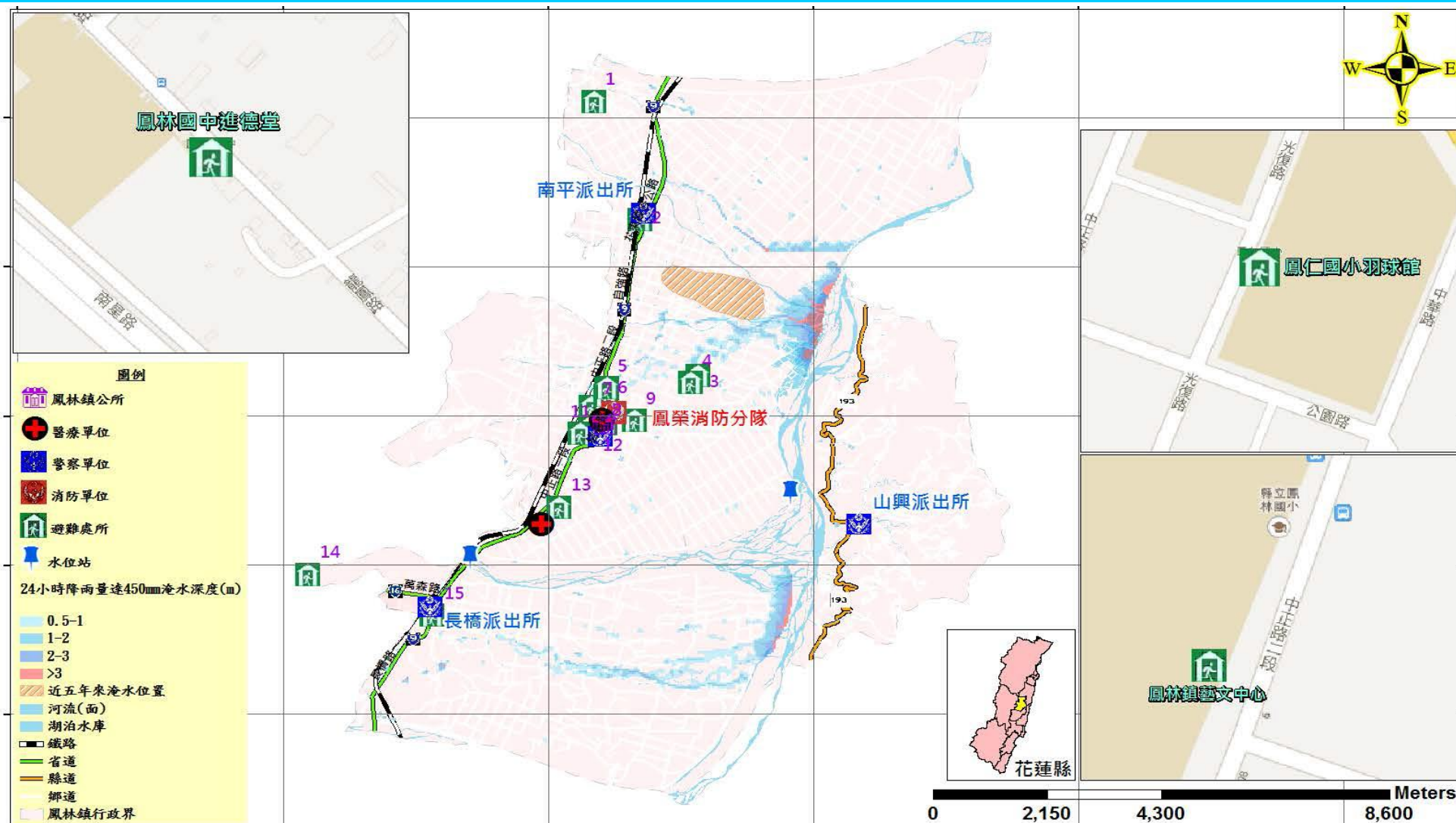
鎮(鄉、市、區)		鳳林鎮				
災情通報專線		03-8762771				
災情人員	災情查察人員 任務：巡察轄管範圍，主動察覺災情	姓名	職務	辦公室電話	行動電話	責任區域
		劉秋竹	里幹事	8751131		長橋里、森榮里
		劉清盛	里幹事	8763174 8763104		鳳仁里、大榮里
		黃美惠	里幹事	8771534		林榮里、南平里
		傅金棟	里幹事	8751131 8763004		鳳信里、鳳義里
		曾聖伊	里幹事	8763910 8764212		鳳智里、鳳禮里
		戴佳明	里幹事	8761724 8741034		北林里、山興里
	災情通報人員 任務：通報災情予權責機關	姓名	職務	辦公室電話	行動電話	電子信箱
		林盛炎	民政課課長	8762771#150		
		江國勇	建設課課長	8762771#170		
	災情查證人員 任務：確認由民眾傳播及媒體傳播災情知正確性	姓名	職務	辦公室電話	行動電話	責任區域
		劉秋竹	里幹事	8751131		長橋里、森榮里
		劉清盛	里幹事	8763174 8763104		鳳仁里、大榮里
		黃美惠	里幹事	8771534		林榮里、南平里
		傅金棟	里幹事	8751131 8763004		鳳信里、鳳義里
		曾聖伊	里幹事	8763910 8764212		鳳智里、鳳禮里
		戴佳明	里幹事	8761724 8741034		北林里、山興里
	防汛搶險隊	編組任務執行內容	姓名	職務	辦公室電話	行動電話
工程防備搶救		江國勇	建設課課長	8762771#170		各里
工程防備搶救		黃建歆	技士	8762771#173		各里
工程防備搶救		王詩維	技士	8762771#177		各里
工程防備搶救		林怡茹	技佐	8762771#179		各里

註：1. 災情查察人員與災情查證人員可為同一組人員。

2. 災情通報人員為防汛期間，緊急應變中心尚未成立時之重要聯絡人員，請務必填列 3 人以上，並請列入業務科科長。

3. 本表請鄉、鎮、市、區公所填列後，報直轄市、縣(市)政府備查。再由直轄市、縣(市)政府彙整後，函報本署。

編號 1001502 花蓮縣鳳林鎮水災防災地圖



附圖一 鳳林鎮水災防災地圖

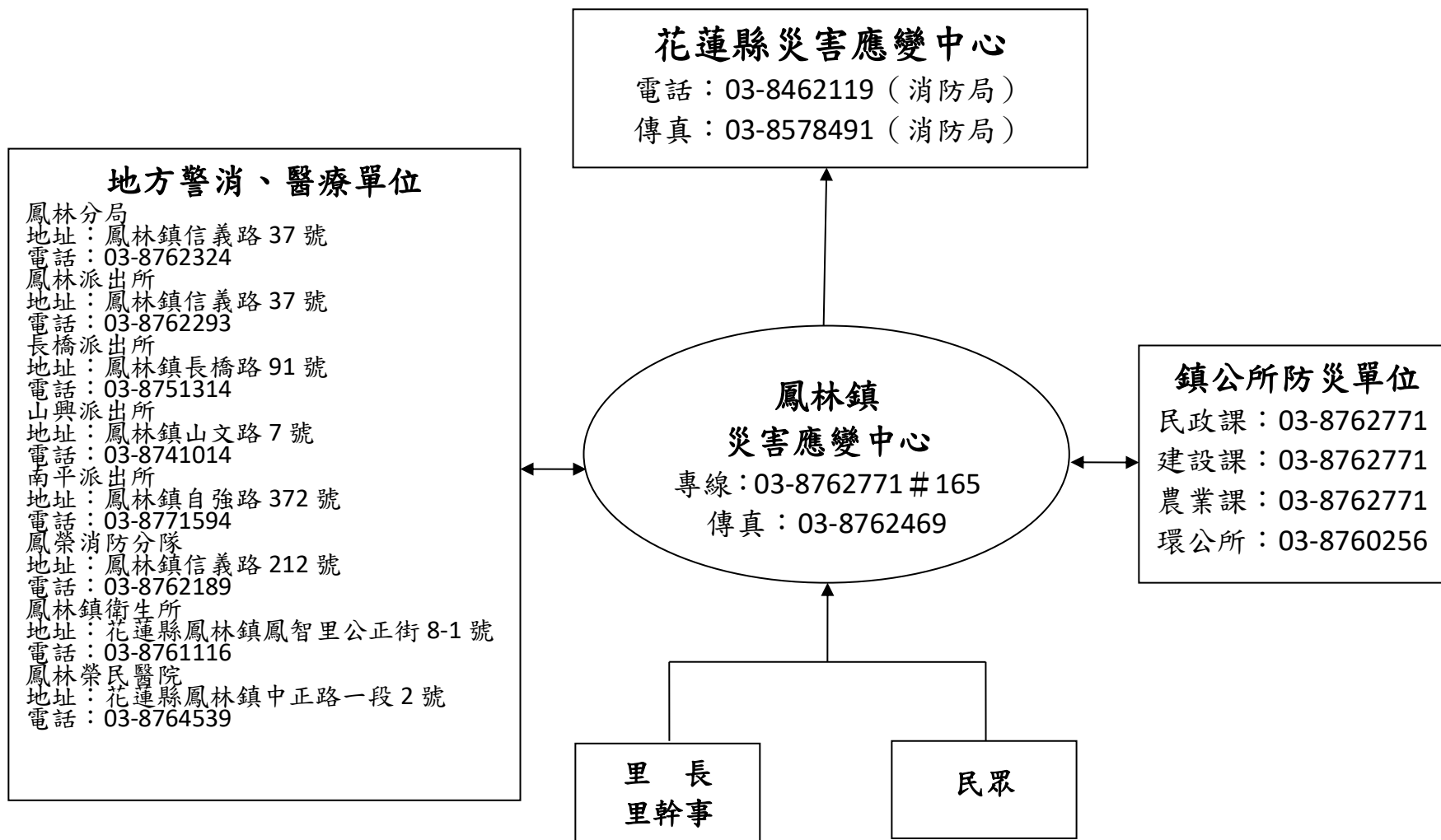
鄉長、村長聯絡電話

鳳林鎮鎮長：蕭文龍 電話： 鳳仁里里長：曹文長 電話： 鳳義里里長：蕭文立 電話： 鳳禮里里長：施明通 電話： 鳳智里里長：黃靜宜 電話： 鳳信里里長：張振華 電話： 山興里里長：洪福文 電話：	大榮里里長：林世宗 電話： 北林里里長：邱煥光 電話： 南平里里長：陳文乾 電話： 林榮里里長：陳嬌妹 電話： 長橋里里長：鄒源盛 電話： 森榮里里長：謝玉珍 電話：
---	--

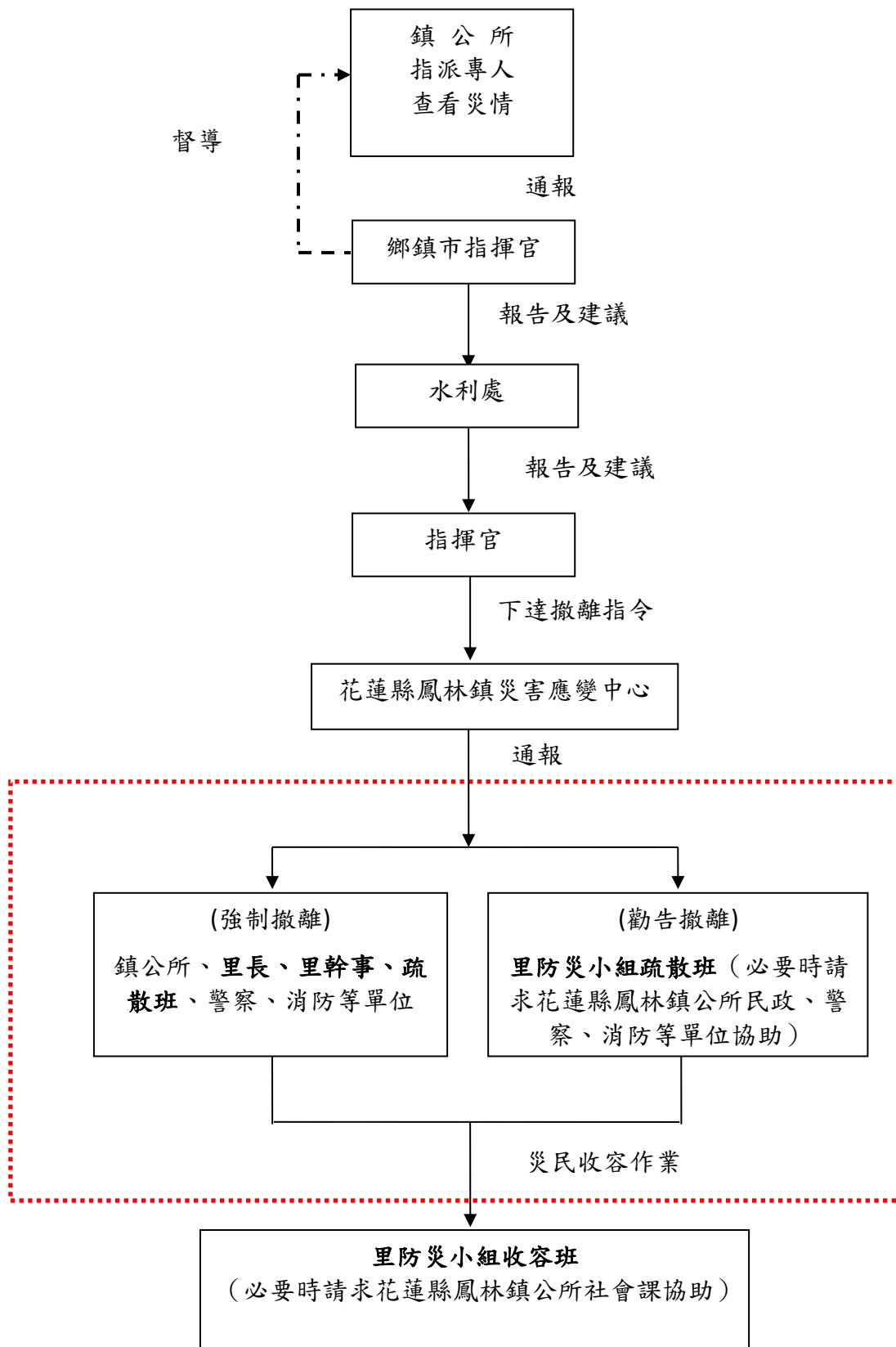
收容避難場所

編號	避難處所	聯絡人	可收容人數	地址	電話
1	林榮社區活動中心	陳嬌妹(里長)	50	鳳林鎮林榮里永康路 54 號	
2	南平社區活動中心	陳文乾(里長)	50	鳳林鎮南平里自強路 368-1 號	
3	北林 3 村社區活動中心	邱煥光(里長)	50	鳳林鎮北林里民和路 1 號	
4	大榮 2 村社區活動中心	林世宗(里長)	50	鳳林鎮大榮里復興路 69 號	
5	鳳仁國小羽球館	鍾肇憲	300	鳳林鎮鳳仁里光復路 94 號	
6	鳳仁社區活動中心	曹文長(里長)	50	鳳林鎮鳳仁里中華路 111 號	
7	鳳義社區活動中心	蕭文立(里長)	50	鳳林鎮鳳義里水源路 56-2 號	
8	鳳禮、鳳智里辦公處	施明通(里長)、 黃靜宜(里長)	60	鳳林鎮鳳智里大同街 7-1 號	
9	大榮 1 村社區活動中心	林世宗(里長)	50	鳳林鎮大榮里大榮 3 路 15 號	
10	鳳林鎮公所	張秀菊(課員)	80	鳳林鎮鳳智里光華路 124 號	
11	鳳林鎮藝文中心	巫賢偉	300	鳳林鎮鳳智里中正路 2 段 1 號	
12	鳳林國中進德堂	鍾孔麟	350	鳳林鎮鳳智里光復路 8 號	
13	鳳信社區活動中心	張振華(里長)	50	鳳林鎮鳳信里中正路 1 段 120 巷 24 號	
14	森榮里辦公處	謝玉珍(里長)	30	鳳林鎮森榮里林森路 113-1 號	
15	長橋社區活動中心	鄒源盛(里長)	50	鳳林鎮長橋里長橋路 4 號	

附圖二 防災幹部、避難處所聯絡電話及地址



附圖三 各級防災應變中心聯絡電話



附圖四 淹水狀況撤離程序流程圖

花蓮縣花蓮市

水災危險潛勢地區保全計畫書

中華民國 110 年

110 年度花蓮縣花蓮市「水災危險潛勢地區保全計畫」

一、目的

為充分掌握轄內水災危險潛勢地區，及其保全住戶、保全對象、俾於颱風豪雨期間，及時有效疏散撤離保全對象(居民)至安全避難所，以保障居民生命財產安全。

二、轄內水災危險潛勢地區及保全對象

本市參考花蓮縣淹水潛勢圖、歷年調查容易淹水地點(村里)及有實際執行水災疏散撤離之區域，列為水災危險潛勢地區。

依據水災危險潛勢地區、保全對象、避難處所及疏散撤離緊急通報人(村里長)等資料，製作成「水災危險潛勢地區保全計畫表」(如附表一)，並依保全計畫表所列各水災危險地點製作疏散避難地圖(如附圖一)。

同時建立轄內或蒐集鄰近避難收容所資訊(如附表二)及建立保全對象清冊(包括弱勢族群或護理之家)(清冊資料本所自行保管，不隨計畫提報)。

三、疏散避難人員編組及分工

本市依花蓮市災害應變中心編組及任務分工(如附錄一)，辦理疏散撤離相關作業，儘速完成水災危險地區內民眾之撤離與後續工作。

四、疏散撤離作業程序

本市依各級政府災時對疏散撤離之作業分工事項表(如附錄二)及花蓮縣花蓮市各項災害撤離居民標準作業程序(如附錄三)規定執行疏散撤離作業。

五、其它事項

- (一) 本市淹水災情人員與防汛搶險隊員編組表(如附錄四)。
- (二) 交通管制計畫：如疏散人數眾多，建請花蓮警察分局訂定交通管制計畫。
- (三) 支援計畫：如受災之災情逾越本市人力、物力所能處理之情況時則請求縣府或軍方支援救災。

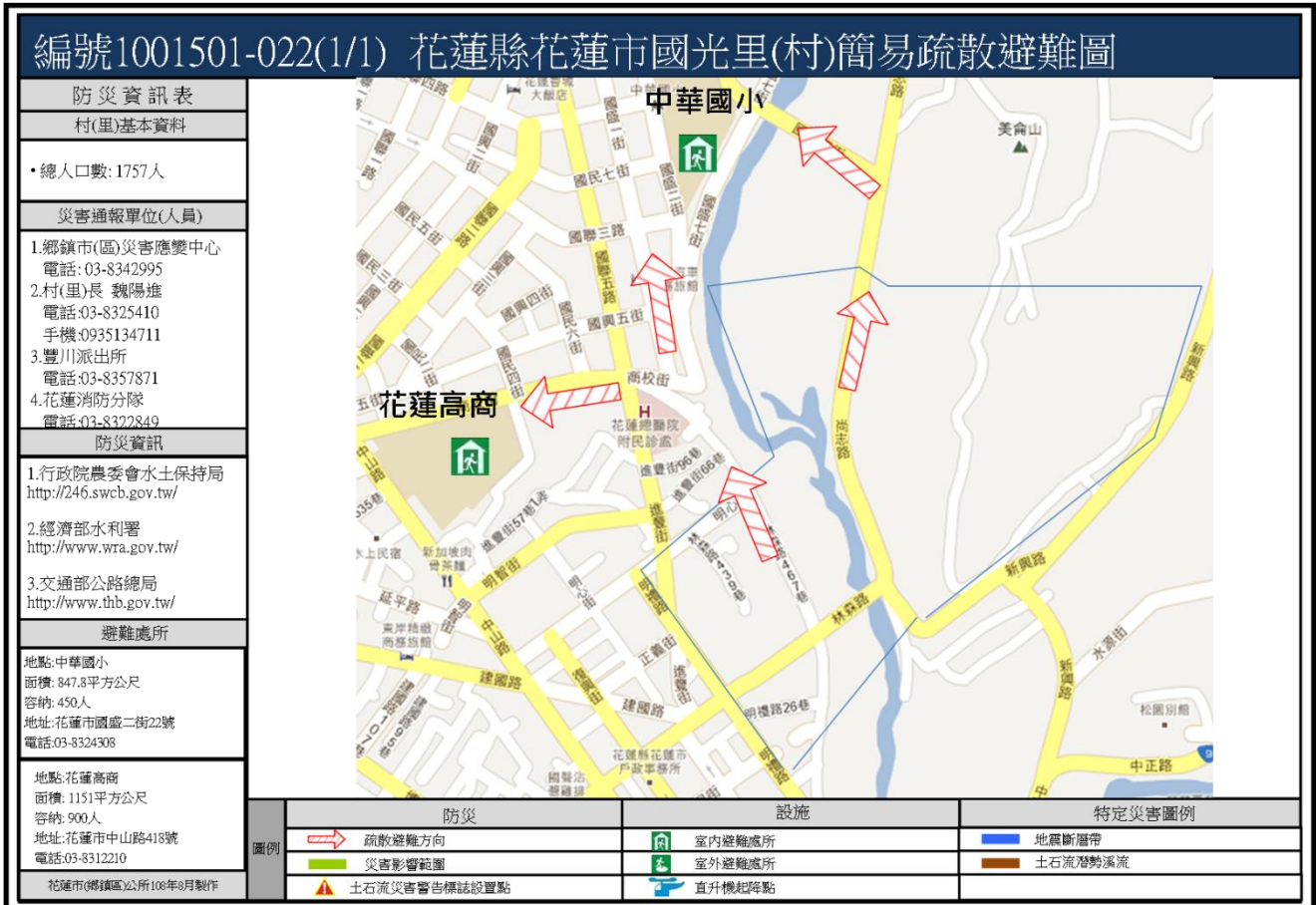
附表一、花蓮縣花蓮市水災危險潛勢地區保全計畫表

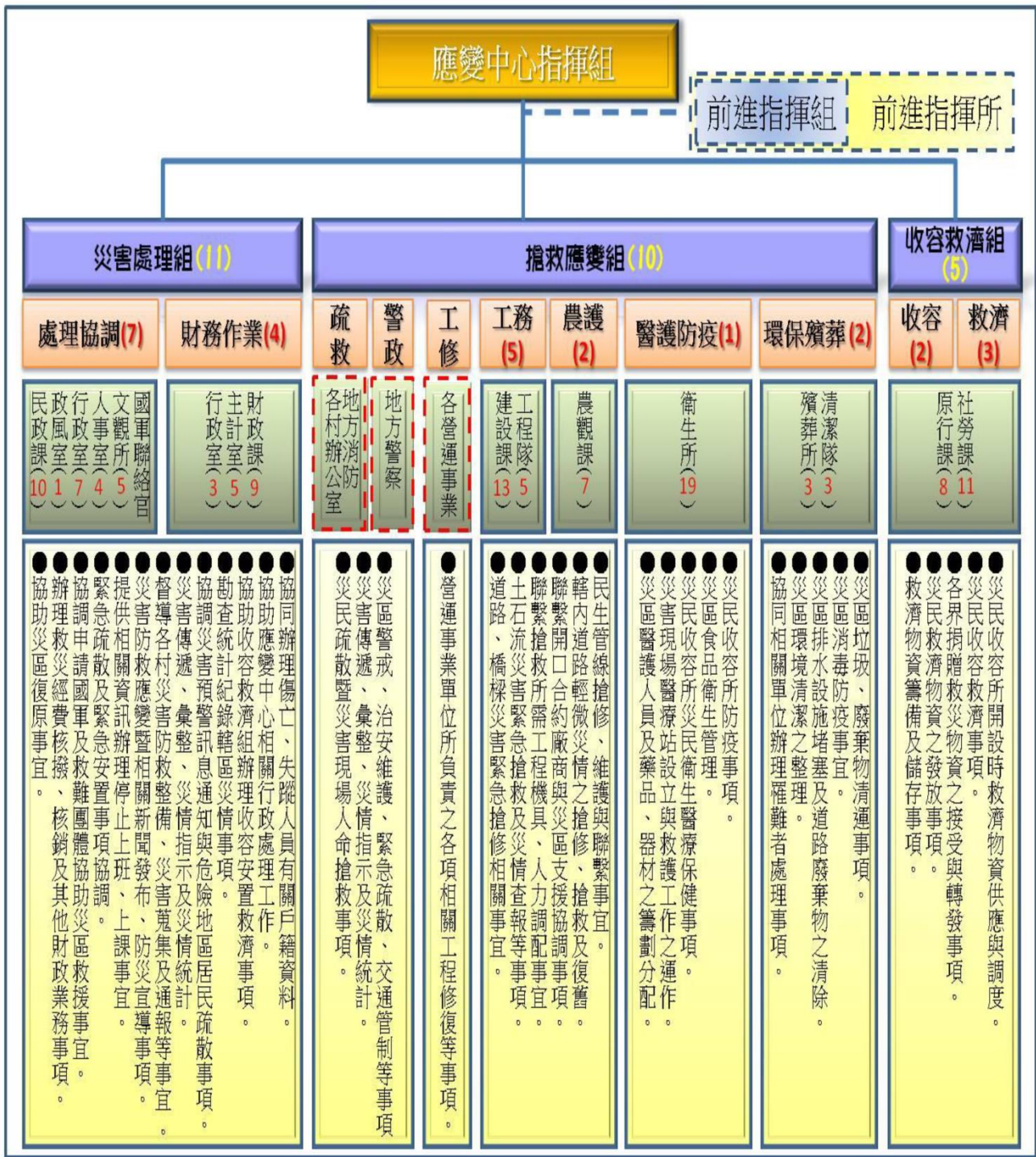
水災危險 潛勢地區	保全 戶數	保全 人數	避難 處所	避難所 地址	避難所 聯絡人	聯絡 電話	里長 (撤離通報)	聯絡 電話
花蓮市 國光里	9	13	花蓮 港天宮	花蓮市中山 路1段500 巷15號	蘇○凱		魏陽進	
			依親友處					

附表二、花蓮市轄內避難收容所一覽表

災民收容所編號	災民收容所名稱	收容所管理單位	管理人姓名	管理人電話	管理人手機	收容所村里	收容所地址	服務里別	總共人數	容納面積(室內)(M2)
SU970-0001	花蓮市公所	花蓮市公所	顧穎群	03-8322141	092117xx13	國威里	林森路252號	花蓮市各里	37	125
SU970-0002	國立花蓮農業職業學校	國立花蓮農業職業學校	馬○瑄	03-8312313	091127xx71	國魂里	建國路161號	國華、國光、國治、國威、國安、國防、國聯、國盛、國風、國魂等里	382	1261
SU970-0003	花蓮縣立美崙國民中學	美崙國中總務處	何○揚	03-8223537	098826xx55	民孝里	化道路40巷1號	民孝、民心、民享、民樂、民運、民政、民德、民立、民勤、民意等里	193	640
SU970-0004	花蓮縣花蓮市中正國民小學	中正國小總務處	謝○宇	03-8322819	092186xx62	主學里	中正路210號	主農、主安、主力、主學、主權、主和等里	187	620
SU970-0005	花蓮縣花蓮市明義國民小學	明義國小總務處	林○惠	03-8326686	092884xx43	國風里	明義街107號	國華、國光、國威、國治、國魂、國安、國防、國聯、國盛、國風、民主、民治、民有、民族、民生、民權、主商、主勤、主計、主義、主工、主睦、主信等里	185	612
SU970-0006	花蓮縣花蓮市中華國民小學	中華國小總務處	王○慧	03-8324308	095212xx88	國盛里	國盛二街22號	國華、國光、國威、國治、國魂、國安、國防、國聯、國盛、國風等里	189	625
SU970-0007	花蓮縣私立四維高級中學	私立四維高級中學總務處	徐○玲	03-8561455	091209xx10	國慶里	中山路1段200號	國興、國福、國慶等里	500	1650
SU970-0008	主權社區活動中心	花蓮市主權里辦公處	黃嘉國	03-8333749	098672xx19	主權里	中原路666號	主權里	72	240
SU970-0009	國福社區活動中心	花蓮市國福里辦公處	呂啟明	03-8580837	098855xx97	國福里	沙基拉雅街111號	國福里	35	118
SU970-0010	主農社區活動中心	花蓮市主農里辦公處	劉冠宏	03-8350088	091138xx66	主農里	中順街77號	主農、主安里	50	168
SU970-0011	民孝社區活動中心	花蓮市民孝里辦公處	黃石貴	03-8223273	092838xx12	民孝里	林園一街16號	民孝、民享、民心等里	54	180
SU970-0012	花蓮港天宮	花蓮港天宮	蘇○凱	03-8560017	092856xx56	國慶里	中山路1段500巷15號	花蓮市各里	300	990
SU970-0013	花蓮縣立中正體育館	花蓮縣立中正體育場	劉○華	03-8580686	091890xx24	民權里	公園路53號	花蓮市各里	593	1740
SU970-0014	國立花蓮高級工業職業學校	花蓮高工	周○茹	03-8226108	092807xx44	民意里	府前路27號	民意、民孝、民心、民享、民樂、民運、民政、民德、民立、民勤等里	310	1024
SU970-0015	花蓮縣立自強國民中學	自強國中總務處	鄭○鴻	03-8579338	091931xx65	國裕里	裕祥路89號	國裕、國富里	330	1090
SU970-0017	大陳二村活動中心	民意里辦公處	何○玲	03-8241064	092725xx00	民意里	民光483-1號	民意里	63	208
SU970-0019	中原國小活動中心	花蓮市中原國小	陳○治	03-8333547	098915xx72	主權里	中原路531號	主農、主安、主力、主學、主權、主和等里	85	282
SU970-0020	慈濟學校財團法人慈濟大學附屬高級中學、小學	慈濟大學附設國民中小學庶務組	蔡○雄	03-8572823	093265xx79	國興里	介仁街176號	國興、國福、國慶等里	344	1136
SU970-0021	花蓮縣立體育場	花蓮縣立體育場	梁○清	03-8580686#15	091055xx41	國慶里	達園湖灣大路23號	花蓮市各里	527	1740
SU970-0022	花蓮縣花蓮市明廉國民小學	明廉國小總務處	羅○湧	03-8569088	095356xx81	國富里	中山路903號	國裕、國富里	51	170
SU970-0023	慈濟大學人文社會學院	慈濟大學庶務組	林○國	03-8572677	093348xx67	國興里	介仁街67號	國興、國福、國慶等里	316	1045
SU970-0024	花蓮縣花蓮市鑄強國民小學	鑄強國小總務處	劉○彥	03-8223787	095892xx59	民政里	永興路20號	民樂、民運、民政等里	293	967
SU970-0025	花蓮縣立國風國民中學	國風國中總務處	徐○昇	03-8323847	097555xx05	國風里	林政街7號	國華、國風等里	800	3126
SU970-0026	國立花蓮高級商業職業學校	花蓮高商總務處	何○琇	03-8312209	091295xx51	國安里	中山路418號	國安、國聯、國魂等里	266	878
SU970-0027	花蓮縣花蓮市忠孝國民小學	忠孝國小總務處	余○諺	03-8351218	092653xx90	主力里	中華路298號	主力、主學等里	47	156
SU970-0028	百悅休閒飯店	百悅飯店	李○燕	03-8325185	093683xx99	國威里	中山路361號	國威、國華等里	20	10間套房

附圖一、花蓮市國光里疏散避難地圖





花蓮市災害應變中心編組圖

花蓮市災害應變中心編組及任務分工表

組別		組成單位 (人員)	任務
指揮組	指揮官	市長	綜理本市災害防救指揮事宜。
	副指揮官	主任秘書	襄助指揮官處理本市災害防救全盤管理。
	執行秘書	相關災害 業務主管	執行、調度災害現場各項應變事宜。
災害處理組	處理協調 小組	民政課 客行所 原行課	一.督導各里(鄰)社區災害防救整備、災害蒐集通報等事宜。 二.協助社區防災教育宣導。 三.應用各種管道及大眾傳播媒體加強宣導並普及民眾防災常識。 四.協調申請國軍兵力支援、後備軍人動員事項。 五.協調境內海、岸巡及救難團體支援救災事項。 六.負責災情通報、蒐整、紀錄與統計等事項。 七.辦理征屬災害特別救濟事項。 八.辦理借用校舍收容災民及校舍損壞之整修。 九.向縣應變中心申請空中勤務總隊直昇機事宜。 十.其他有關民政事項。
		文觀所	一.協助民政課執行災情通報、蒐整、紀錄與統計等事項。 二.督導各里(鄰)社區災害防救整備、災害蒐集通報等事宜。
		行政室 政風室	三.負責新聞稿發佈與相關媒體工作之事宜。 四.執行與自身業管業務有關之救災、救援工作。 五.其他應變處理及有關業務權責事宜。
		人事室	一.蒐整相關資訊提供指揮官裁定市境內之是否停止上班、上課等事宜。 二.其他應變處理及有關業務權責事宜。
	財務作業 小組	主計室	一.救災經費之策劃支應及其他有關財政事項。 二.協助救災捐款事宜。 三.辦理救災經費核撥、核銷及其他主計業務事項。
		財政課	一.協助救災經費之策劃支應及其他有關財政事項。 二.負責處理救災捐款相關事宜。 三.協助辦理救災經費核撥、核銷事項。

災害處理組	財務作業小組	行政室	<ul style="list-style-type: none"> 一.緊急救災物資採購、受贈及管理等事項。 二.協助其他有關支援災害應變事宜。 三.辦理指揮官臨時交辦事項。
搶救應變組	疏散小組	本市各里辦公室	<ul style="list-style-type: none"> 一.災害傳遞、彙整、災情指示及災情統計。 二.災民疏散及災害現場人命搶救事項。
		農觀課	<ul style="list-style-type: none"> 一.土石流潛勢區域災民疏散事項。
	警政小組	花蓮、美崙、自強消防分隊	<ul style="list-style-type: none"> 一.執行災害搶救、傷患救護及人命救助。 二.受災地區調查、災情彙整及通報處理事宜。
		花蓮分局、軒轅、中正、中華、中山、豐川、自強、民意、美崙派出所、警備、偵查隊	<ul style="list-style-type: none"> 辦理災區警戒、治安維護、緊急疏散、交通管制事項。
工修小組	工務段 電力公司 中華電信 自來水公司 轄內公共事業單位	<ul style="list-style-type: none"> 一.對重要民生管線、電力、通信系統、道路等重要交通要道提供專業搶(修)復作業。 二.必要時提供人力、大型機具等資源協助地方實施各種救援工作， 	
	工務小組	建設課 工程隊	<ul style="list-style-type: none"> 一.辦理防洪、防旱、防震、防風業務整備事項。 二.災害時救災物資之儲備、運用、供給（營建工程及建築機具） 三.河川、水利、公共工程設施防護搶修、災情查報、災後復原事項。 四.負責本市建築工程災害防救處理中心成立或撤除事宜。 五.對易生災害危險區域之劃定與管制。 六.辦理對受災建築物及其他設施處理有關事項。 七.辦理災害動員各類專家技術人員及修繕機械協助救災事宜 八.其他有關建設事項。

搶救應變組	農(漁、牧)護小組	農觀課	<p>一.防洪業務整備。</p> <p>二.災害時救急物之儲備、運用、供給(農作物種子、肥料)。</p> <p>三.易生災害危險區域劃定管制。</p> <p>四.推動農林業防災。</p> <p>五.動物及飼料衛生管制。</p> <p>六.災區病蟲防治。</p> <p>七.本市土石流及寒災處理中心成立及撤除事宜，農林漁牧災害緊急搶救災情查報、災後復原事項。</p> <p>八.辦理災區消毒、廢棄物清理及汙泥清除、排水溝、垃圾堆(場)、公廁及戶外公共場所消毒。</p> <p>九.辦理消毒藥品器材之支援供應及有關環保事項。</p> <p>十.其他農、林、漁、牧業有關事項。</p>
	醫護防疫小組	花蓮市衛生所	<p>一.負責本市疫災處理中心成立、撤除事項。</p> <p>二.災害時急救物資之儲備、運用、供給(醫療器材、藥品部份)、救護車支援。</p> <p>三.執行災區緊急醫療災民衛生保健事項。</p> <p>四.辦理災後家戶消毒、衛生環境改善、輔導及傳染疾病之預防。</p> <p>五.災後醫療設施之復舊。</p> <p>六.其他有關衛生事項。</p>
	環保殯葬小組	清潔隊殯葬所	<p>一.災區垃圾、廢棄物清運事項。</p> <p>二.災區消毒防疫事宜。</p> <p>三.災區排水設施堵塞及道路廢棄物之清除。</p> <p>四.災區環境清潔之整理。</p> <p>五.辦理羅難者遺體處理相關事項。</p>
收容救濟組	收容小組	社勞課	<p>一.辦理災民收容及人員傷亡、失蹤、住屋倒毀救助等事項。</p> <p>二.收容場所整備等事項。</p>
	救濟小組	社勞課 原行課	<p>一.收容物資</p> <p>二.調度、整備等事項。</p> <p>三.原住民急難救助相關事項。</p> <p>四.其他社會救助、救濟有關事項。</p>

附錄二

各級政府災時對疏散撤離之作業分工事項表

(行政院秘書處 99 年 8 月 16 日院臺忠字第 0990102203 號函)

單位 執行內容	中央政府	縣(市) 政府	鄉(鎮、 市)公所	村里	備註
1.提供地方警戒資訊	◎ (給縣市)	○ (給鄉鎮)	○ (給村里)		含公路通阻與封橋封路資訊
2.劃定管制區	△ (協助縣市)	◎ (負責劃定)	○ (協助縣市)		管制區禁止民眾進入活動
3.劃定應撤離村里		○ (協助鄉鎮)	◎ (負責劃定)		
4.建立應撤離名冊		△ (協助並確認)	○ (綜整名冊)	◎ (統籌負責)	鄉(鎮、市)公所應調派必要行政人力,協助村里進行調查作業
5.收容場所準備	△ (其他支援)	○ (協助並確認)	◎ (統籌負責)		含各類物資之整備
6.提供交通工具	△ (其他支援)	◎ (統籌負責)	○ (協助)		
7.下達疏散撤離命令並通知應撤離村里		○ (協助鄉鎮)	◎ (統籌負責)		
8.通知應撤離民眾			○ (協助並確認)	◎ (統籌負責)	由警政、消防系統共同協助村里辦理通知民眾撤離事宜(含集合時間及地點之通知)
9.回報中央疏散情形		◎ (統籌負責)	○ (協助)		輸入 EMIS 災情系統
10.通知民眾返家		△ (交通支援)	◎ (統籌負責)	○ (協助並確認)	

備註：◎-主辦、○-協辦、△-支援

附錄三

花蓮縣花蓮市各項災害撤離居民標準作業程序

一、依據：

- (一) 災害防救法有關規定
- (二) 花蓮縣災害應變中心作業要點
- (三) 花蓮市地區災害防救計劃
- (四) 花蓮市災害救助執行計劃
- (五) 花蓮市災害應變中心作業要點
- (六) 花蓮縣政府 98 年 9 月 4 日府民自字第 0980148356 號函

二、目的：

花蓮市公所(以下簡稱本所)為使災害發生時能夠配合各里長、警察、消防機關及本市災害應變中心各權責課室以最有效率的方式，撤離災民抵達安全避難處所，特訂定本作業程序。

三、任務編組：

- (一) 花蓮市災害應變中心一本所民政課(統籌指揮調度)
- (二) 災情監控通報一本所工程隊、各里長、里幹事、民眾(依據災害防救法第 30 條)
- (三) 強制撤離及災民載送—里長、警察機關、消防機關、各轄區巡守隊。
- (四) 災民收容安置一本所社會課(安置地點：港天宮、城隍廟香客房、海洋飯店、市公所禮堂以及花農、花工、四維高中、美崙國中、自強國中、中正國小、明義國小、中華國小等學校及民孝、民意、主權、主農、國福等里活動中心、國福彈藥庫營區、花崗山體育館及其他轄內活動中心—視災情因地制宜)。

四、撤離時機：

(一) 颱風豪雨

- 1、中央氣象局預測單日(24 小時)降雨量達 450 毫米；預測 36 小時降雨量達 850 毫米；預測 48 小時降雨量達 1250 毫米，國光里復興新村、民權里菁華街、民意里福興抽水站附近住戶必須先行撤離。
- 2、行政院農委會水土保持局發布本市娑婆礑溪、八堵毛溪土石流紅色警戒時，國福里居民必須撤離。
- 3、時雨量超過本所各抽水站設計抽水量(每小時 60 毫米)，且抽水站內池達警

戒水位時，國盛里、國防里、國光里、民生里、民治里、主計里、主義里、主勤里、主商里、國福里、民權里菁華街、民意里福興抽水站附近住戶必須撤離。

4、交通部公路總局下達封橋命令時，國盛里、國防里、國光里、民生里、民治里、主計里、主義里、主勤里、主商里、國福里、民權里菁華街、民意里福興抽水站附近住戶必須撤離。

5、其它由上級機關下達撤離命令，或當地里長決定撤離時。

(二) 其它災害(地震、爆炸、火災、空難)

依災情損害程度，由當地里長(民眾)逕行向警察、消防機關查報緊急撤離，本所接續災民安置作業。

五、撤離作業程序：

(一) 預先撤離：

1、經中央氣象局預測雨量到達撤離標準或行政院農委會水土保持局發布土石流紅色警戒時，由本市災害應變中心通知當地里長、警察、消防機關及各災害避難處所(請本所社會課連繫安排)協助民眾撤離。

2、里長、警察機關廣播下達民眾撤離命令，消防機關、當地巡守隊提供車輛協助人員載運。

(二) 緊急撤離：

1、當地里長(當地住戶)發現有撤離民眾需要時，得逕行向警察、消防機關查報請求緊急支援撤離居民並告知本所災害應變中心安排避難處所。

2、雨量超過本市抽水站負荷、交通部公路總局下達封橋命令或經上級機關下達撤離命令時，由本所災害應變中心連絡當地里長、警察、消防機關及各災害避難處所(請本所社會課連繫安排)協助民眾撤離。

六、各里安置處所

(詳花蓮市轄內避難收容所一覽表，視災情機動調整收容安置處所)

七、違反規定之處置

依災害防救法相關規定辦理。

附錄四

109 年度花蓮縣花蓮市災害應變中心淹水災情巡察、通報及查證人員與防汛搶險隊編組表

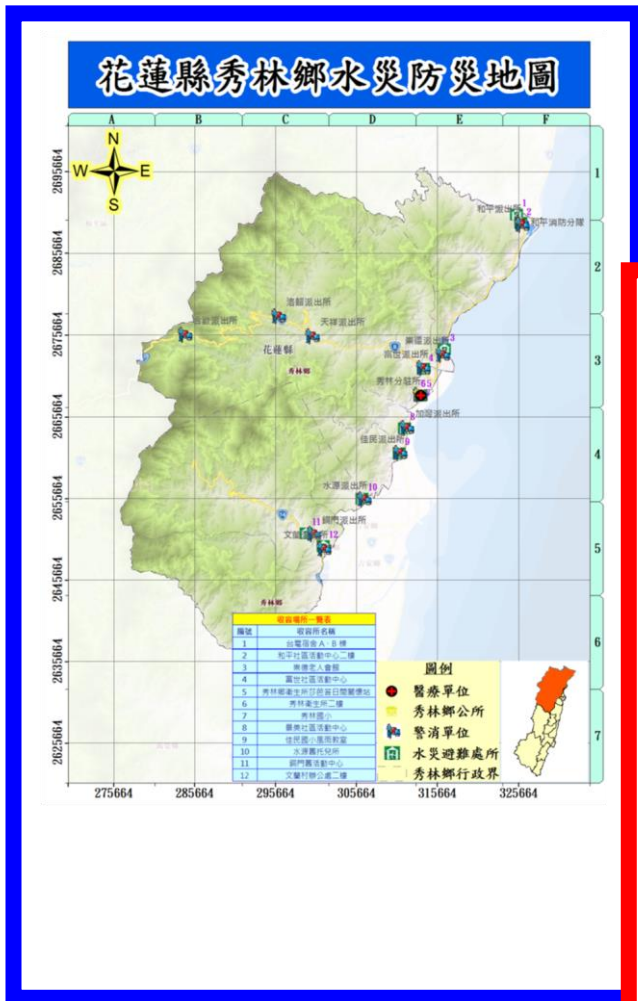
鄉 (鎮、市、區)		花蓮縣花蓮市公所				
災情通報專線		03-8342995				
災情人員	災情巡察人員 任務：巡察轄管範圍，主動察覺災情	姓名	職務	辦公室電話	行動電話	責任區域(里)
		池國雄	里幹事	03-8234858		民孝
		唐福東	里幹事	03-8222854		民心、民享
		葉清貴	里幹事	03-8222854		民意
		馮怡方	里幹事	03-8227470		民樂、民運
		汪珍珠	里幹事	03-8227470		民政
		楊明哲	里幹事	03-8310473		民德、民立
		游立涓	里幹事	03-8310473		民勤
		何秀雲	里幹事	03-8350441		民主、民有
		何秀雲	里幹事	03-8350441		民族、民生、民權
		許月梅	里幹事	03-8327557		主商、主勤、主工、主睦
		許月梅	里幹事	03-8329740		主計、主信、主義
		徐世樺	里幹事	03-8333501		主學、主力
		黃嘉國	里幹事	03-8333749		主權
		簡德勳	里幹事	03-8328277		主農
		簡德勳	里幹事	03-8328277		主安
		林如佐	里幹事	03-8328092		主和
		姚榮俊	里幹事	03-8351661		國華
		徐舜鴻	里幹事	03-8351661		國光、國治
		周慧萍	里幹事	03-8351661		國威、國魂
		彭財堃	里幹事	03-8353871		國安、國聯
		廖菊柔	里幹事	03-8353871		國防、國盛
		李亭輝	里幹事	03-8320257		國風
		李美惠	里幹事	03-8560688		國強
黃惠枝	里幹事	03-8567029		國興		
彭莉蘋	里幹事	03-8561466		國慶		
彭莉蘋	里幹事	03-8570201		國福		
李秀珠	里幹事	03-8565153		國裕		
陳芳瑩	里幹事	03-8565153		國富		
災情人員	災情通報人員 任務：通報災情予權責機關	姓名	職務	辦公室電話	行動電話	電子信箱
		翁美華	主任秘書	03-8322141#211		meihua0926@nt.hualien.gov.tw
		潘堂盛	課長	03-8322141#106		pan590125@nt.hualien.gov.tw
		許德行	助理員	03-8322141#107		jnv462@nt.hualien.gov.tw
	災情查證人員 任務：確認由民眾傳播及	姓名	職務	辦公室電話	行動電話	責任區域(里)
		池國雄	里幹事	03-8234858		民孝
		唐福東	里幹事	03-8222854		民心、民享
	葉清貴	里幹事	03-8222854		民意	

媒體傳播災情之正確性	馮怡方	里幹事	03-8227470		民樂、民運	
	汪珍珠	里幹事	03-8227470		民政	
	楊明哲	里幹事	03-8310473		民德、民立	
	游立涓	里幹事	03-8310473		民勤	
	何秀雲	里幹事	03-8350441		民主、民有	
	何秀雲	里幹事	03-8350441		民族、民生、民權	
	許月梅	里幹事	03-8327557		主商、主勤、主工、主睦	
	許月梅	里幹事	03-8329740		主計、主信、主義	
	徐世樺	里幹事	03-8333501		主學、主力	
	黃嘉國	里幹事	03-8333749		主權	
	簡德勳	里幹事	03-8328277		主農	
	簡德勳	里幹事	03-8328277		主安	
	林如佐	里幹事	03-8328092		主和	
	姚榮俊	里幹事	03-8351661		國華	
	徐舜鴻	里幹事	03-8351661		國光、國治	
	周慧萍	里幹事	03-8351661		國威、國魂	
	彭財堃	里幹事	03-8353871		國安、國聯	
	廖菊柔	里幹事	03-8353871		國防、國盛	
	李亭輝	里幹事	03-8320257		國風	
	李美惠	里幹事	03-8560688		國強	
	黃惠枝	里幹事	03-8567029		國興	
	彭莉蘋	里幹事	03-8561466		國慶	
	彭莉蘋	里幹事	03-8570201		國福	
	李秀珠	里幹事	03-8565153		國裕	
陳芳瑩	里幹事	03-8565153		國富		
防汛搶險隊	編組任務執行內容	姓名	職務	辦公室電話	行動電話	責任區域(里)
	緊急聯絡調度搶修廠商及防汛設備	簡瑋佑	技士	03-8322141#330		國字頭
		劉翔明	約用人員	03-8322141#230		國字頭
		彭德豈	約用人員	03-8322141#237		民字頭
		曹瑋珉	技士	03-8322141#236		民字頭
		蕭瓊華	約用人員	03-8322141#234		民字頭
		莊浚和	約用人員	03-8322141#238		主字頭
	災情通報人員 任務：通報災情予權責機關	姓名	職務	辦公室電話	行動電話	電子信箱
		徐國城	課長	03-8322141#288		ksu5127@nt.hualien.gov.tw
		方梅萍	技正	03-8322141#235		ping2016@nt.hualien.gov.tw
防汛搶險隊	編組任務執行內容	姓名	職務	辦公室電話	行動電話	責任區域

負責河川堤防構造物之巡視，水門及抽水站之操作管理	吳其峰	約僱人員	03-8359748		南濱抽水站
	梁朝偉	約用人員	03-8359748		南濱抽水站
	陳志岳	約用人員	03-8359748		南濱抽水站
	范子豪	約用人員	03-8310364		菁華抽水站
	林中千	約用人員	03-8346430		中正抽水站
	王馳荀	約用人員	03-8334470		明禮抽水站
	張智勇	約用人員	03-8334470		明禮抽水站
	顏安龍	約僱人員	03-8334684		萬壽抽水站
	張德康	約用人員	03-8334684		萬壽抽水站
	俞政修	約僱人員	03-8331623		國盛抽水站
	葉盛德	約僱人員	03-8326556		三仙溪抽水站
	林永偉	約用人員	03-8326556		三仙溪抽水站
	林永芳	約僱人員	03-8246270		福興抽水站
	梁坤期	約用人員	03-8354709		國強抽水站
	謝沅祐	約用人員	03-8354709		國強抽水站
災情通報人員 任務：通報災情予權責機關	姓名	職務	辦公室電話	行動電話	電子信箱
	余世崙	隊長	03-8310772		tim0203@nt.hualien.gov.tw
	呂承勳	代理技士	03-8310772		chen1203@nt.hualien.gov.tw
	蔡舜吉	技佐	03-8310772		ajipu730709@nt.hualien.gov.tw
	吳信廣	約僱人員	03-8310772		wucaven@nt.hualien.gov.tw

花蓮縣秀林鄉

「水災危險潛勢地區保全計畫」



花蓮縣秀林鄉公所
中華民國 110 年 4 月

花蓮縣秀林鄉「水災危險潛勢地區保全計畫」

一、目的

為充分掌握轄區內水災危險潛勢地區，及其保全住戶、保全對象，俾於颱風豪雨期間，即時有效疏散撤離保全對象(居民)至安全避難處所，以保障居民生命財產安全。

二、轄內水災危險潛勢地區及保全對象

本鄉參考花蓮縣淹水潛勢圖、歷年調查容易淹水地點(村里)及有實際執行水災疏散撤離之區域，列為水災危險潛勢地區。

依據水災危險潛勢地區、保全對象、避難處所及疏散撤離緊急通報人(村里長)等資料，製作成「水災危險潛勢地區保全計畫表」(如附表一)，並依保全計畫表所列各水災危險地點製作疏散避難圖(如附圖一至三)。

同時建立轄內或蒐集鄰近避難所資訊(如附表二)及建立保全對象清冊(包括弱勢族群或護理之家)(如附件)。

三、疏散避難人員編組與分工

本鄉依現行規定或實務運作，簡要說明編組與分工(如附表三)。

四、疏散撤離作業程序

(一) 災害分析研判

本鄉依據上級相關單位通報提供之警戒資訊及自行蒐集之氣象水情資訊、現地通報或觀察之降雨、積淹水及河川等水位狀況，綜合分析研判可能淹水災情與影響範圍後，下達準備、勸告及強制疏散撤離之命令。

(二) 疏散撤離之執行

1、準備疏散撤離：

本鄉於轄區列為中央氣象局發布海上陸上颱風警報或豪雨(大豪雨以上)特報之警戒區域後，即應注意氣象、水情資訊，針對水災危險潛勢地點、低窪地區或其他可能致災地點通報相關訊息及預作疏散撤離準備，並優先掌握需援護之弱勢族群或居住地下室者動態等，必要時應優先協助疏散撤離。

2、勸告疏散撤離及完成撤離準備：

有下列情形之一者，縣政府應通知並協助本鄉勸告保全對象疏散撤離及完成撤離準備：

- (1) 接獲中央災害應變中心勸告疏散撤離之通報。針對通報警戒區域之保全對象，勸告疏散撤離。
- (2) 接獲經濟部水利署(河川局)通報中央管河川水位超過二級警戒水位且水

位持續上升。針對水位站沿岸警戒區域及低窪地區之保全對象，勸告疏散撤離。

- (3) 發現縣管河川水位超過二級警戒水位且水位持續上升或有危險之虞。針對水位站沿岸或危險警戒區域及低窪地區之保全對象，進行疏散撤離勸告。
- (4) 接獲經濟部水利署淹水警戒資訊且現地已有積水跡象。針對警戒區域、低窪地區及已積水地點之保全對象，勸告疏散撤離。
- (5) 接獲水庫管理機關發佈水庫洩(溢)洪通報。針對水庫下游沿岸警戒區域及低窪地區之保全對象，勸告疏散撤離。
- (6) 依本鄉、村長、村幹事或民眾通報之現地降雨、積淹水(輕微)、河川等水位狀況，經鄉所自行研判，有勸告疏散撤離必要。

縣政府及鄉公所經研判有必要時，應提前協助需援護之弱勢族群完成疏散撤離。

3、強制疏散撤離：

有下列情形之一者，縣政府應通知並協助鄉公所強制保全對象疏散撤離：

- (1) 接獲中央災害應變中心通報強制疏散撤離。經縣政府研判必要時，應針對通報之警戒區域之保全對象，強制疏散撤離。
- (2) 接獲經濟部水利署(河川局)通報河川水位超過一級警戒水位且水位持續上升。經縣政府研判必要時，應針對水位站沿岸警戒區域及低窪地區之保全對象，強制疏散撤離。
- (3) 發現縣管河川水位超過一級警戒水位且水位持續上升或有溢堤之虞。經縣政府研判必要時，針對水位站沿岸警戒區域及低窪地區之保全對象，強制疏散撤離。
- (4) 發現縣管河川水位超過一級警戒水位且水位持續上升。經縣政府研判必要時，針對水位站沿岸警戒區域及低窪地區之保全對象，強制疏散撤離。
- (5) 接獲經濟部水利署淹水警戒資訊、現地淹水已達 30 至 50 公分且持續上升。經縣政府研判必要時，針對警戒鄉鎮低窪及已淹水村(里)之保全對象，強制疏散撤離。
- (6) 依本鄉、村長、村幹事或民眾通報，現地持續降雨、淹水已達 30 至 50 公分時且持續上升、河川等有溢淹之虞時，經縣政府研判或鄉公所自行研判有強制疏散撤離必要。

前項需強制疏散撤離對象包括居住 1 樓平房或地下室、弱勢族群、低窪地區、水庫洩洪可能淹水或現況有淹水之虞等危險區域之民眾。

縣政府及鄉公所應注意需援護之弱勢族群是否已完成疏散撤離。

(三) 疏散撤離資訊通報方式：

- 1、中央相關機關及縣政府警戒資訊傳遞方式，以傳真、電話或網路方式為之。
- 2、縣政府應將災害分析研判結果及勸告或強制疏散撤離通知，以傳真、電話、網路方式，通(轉)知所屬鄉(鎮、市)公所。
- 3、中央相關機關及縣政府應透過電視、廣播媒體、網路等方式，迅速傳遞警戒資訊及疏散撤離訊息。
- 4、鄉公所應迅速運用村(鄰)長、村幹事、警察、消防及國軍人力、巡邏車、廣播車及民政廣播系統，將疏散撤離訊息傳達給民眾。

(四) 疏散撤離及收容作業

鄉公所應辦理下列疏散撤離作業：

- 1、聯繫村長、村幹事、當地國軍、警察及消防單位，指揮及協助當地居民，依疏散撤離路線疏散至安全避難處所，並協助弱勢族群、行動不便者優先撤離。
- 2、聯繫警察、消防單位或國軍視人力狀況配合，強制疏散警戒區內有危險之虞不肯疏散之居民並送至安全避難處所。
- 3、派員至收容避難地點，登記災民身分人數、調度及發放物資、分配災民住宿或發放救助金。
- 4、聯繫衛生單位，必要時派遣醫療人員進行醫療救護、心理諮商，提供壓力紓解方法。
- 5、聯繫衛生、環保單位，進行環境清理及消毒防疫工作。
- 6、聯繫警察單位或國軍，協助警戒區管制、維持救災路線暢通，並設置標誌管制通行。
- 7、聯繫交通單位、國軍協助提供疏散避難所需交通工具。
- 8、聯繫交通單位或國軍，或自行調派重型機械清除障礙及道路搶通。
- 9、聯繫警察單位或國軍，編組輪流巡邏災區與避難處所，維護治安。
- 10、鄉公所執行前述工作遇有物資設備、救災機具、人力技術不足時，請求縣政府協助，若仍不敷支應時，縣政府應向中央災害應變中心或權責部會申請協助及支援。。

(五) 疏散撤離執行狀況回報

各地疏散撤離及收容安置狀況應由鄉災害應變中心彙整陳報縣災害應變中心，再由縣災害應變中心通報至中央災害應變中心。

(六) 危機解除及復原

水災危機解除，由鄉公所通知各避難所之民眾返家，並通報縣災害應變

中心，再由縣災害應變中心通報至中央災害應變中心。若有民眾家園嚴重受損無法居住即需進行安置，避難所立即進行清潔與復原工作。

(七) 疏散撤離作業流程：

依水災危險潛勢地區保全計畫表之水災危險潛勢地區、保全戶(人)數及疏散避難場所條件、本鄉水災危險潛勢地區疏散避難圖，並依經濟部函頒之「水災危險潛勢地區疏散撤離標準作業程序」擬訂疏散撤離作業流程(如附圖四)，俾於水災時有效執行疏散撤離危險地區民眾，減少傷亡。

五、其他事項

- (一) 交通管制計畫：如疏散人數眾多，建請花蓮警察分局訂定交通管制計畫。
- (二) 支援計畫：如受災之災情逾越本鄉人力、物力所能處理之情況時則請求縣府或軍方支援救災。

附表一 秀林鄉水災危險潛勢地區保全計畫表

水災危險潛勢地區	保全戶數	保全人數	避難處所	避難所地址	村里長	聯絡電話
秀林鄉 和平村	171	544	和平社區活動中心二樓	和平村 108 號	和平村村長周○源	
秀林鄉 崇德村	1	9	崇德國小	花蓮縣秀林鄉崇德村海濱路 70 號	崇德村村長卓○義	
秀林鄉 富世村	44	81	富世村活動中心	花蓮縣秀林鄉富世村富世97號	富世村村長邱○成	
秀林鄉 秀林村	10	28	秀林國小	花蓮縣秀林鄉秀林路76號	秀林村村長周○德	
秀林鄉 佳民村	91	467	佳民國小	花蓮縣秀林鄉佳民村119號	佳民村村長尤○青	
秀林鄉 景美村	48	237	景美村活動中心	花蓮縣秀林鄉景美村加灣6鄰106號	景美村村長金○雄	
秀林鄉 水源村	4	9	水源舊托兒所	花蓮縣秀林鄉水源村水源 109 號	水源村村長洪○輝	
秀林鄉 銅門村	30	108	銅門活動中心	花蓮縣秀林鄉銅門村9鄰 56號	銅門村村長許○美	
秀林鄉 文蘭村	6	12	文蘭村辦公處二樓	花蓮縣秀林鄉文蘭村 6 鄰文蘭 79-1 號	文蘭村村長田○才	

附表二 秀林鄉轄內或鄰近避難收容所資訊

鄉鎮市	避難處所	地址	聯絡人	聯絡電話	可收容人數
秀林鄉	和平社區活動中心二樓	和平村108號	周○源		50
秀林鄉	崇德國小	花蓮縣秀林鄉崇德村72號	卓○義		50
秀林鄉	富世社區活動中心	花蓮縣秀林鄉富世村97號	邱○成		50
秀林鄉	秀林國小	花蓮縣秀林鄉秀林路76號	周○德		200
秀林鄉	佳民國小風雨教室	花蓮縣秀林鄉佳民村119號	尤○青		50
秀林鄉	景美社區活動中心	花蓮縣秀林鄉景美村加灣6鄰106號	金○雄		50
秀林鄉	水源舊托兒所	花蓮縣秀林鄉水源村水源109號	洪○輝		30
秀林鄉	銅門舊活動中心	花蓮縣秀林鄉銅門村56號	許○美		50
秀林鄉	文蘭村辦公處二樓	花蓮縣秀林鄉文蘭村6鄰文蘭79-1號	田○才		50

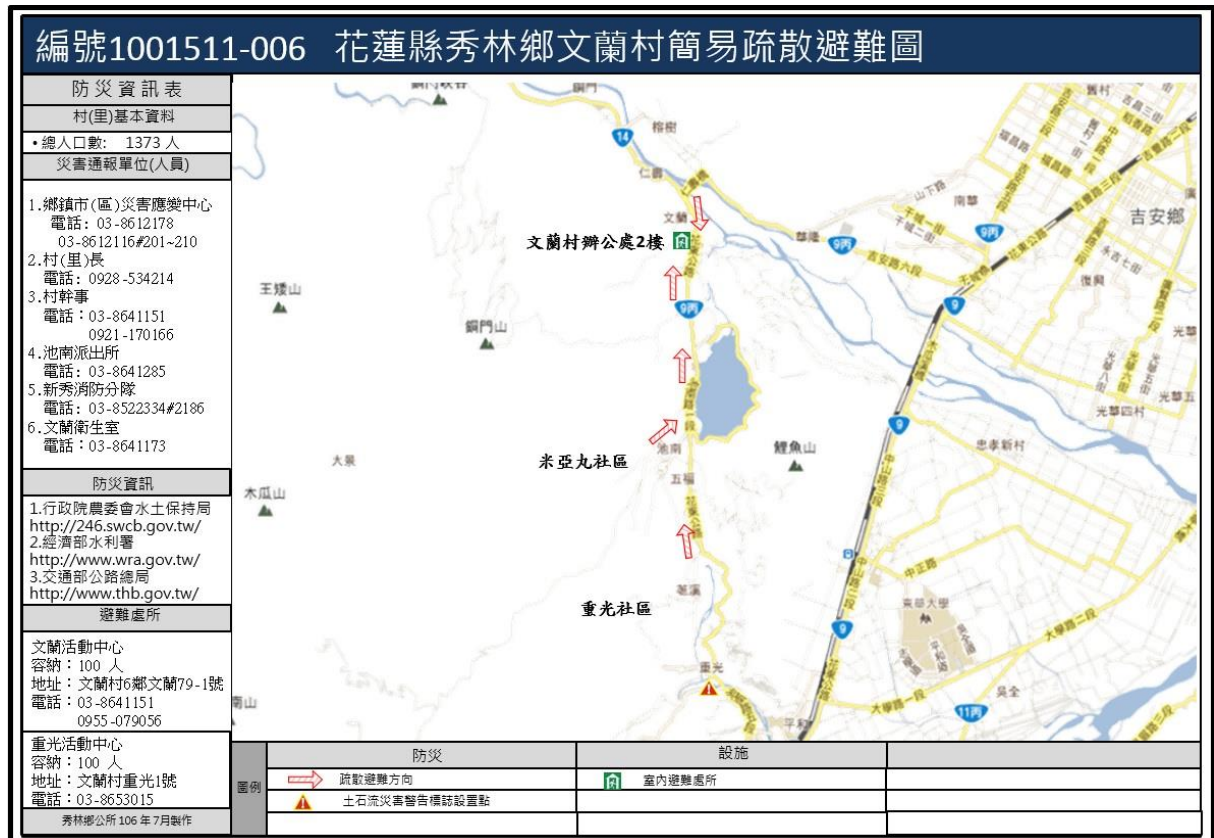
附表三 秀林鄉 110 年度防汛、搶險、防災編組人員名冊

編隊名稱	姓名	派出單位	職稱	職掌	電話
指揮官	王○瑰	秀林鄉公所	鄉長	負責指揮防汛、搶險、防災全盤事宜。	
副指揮官	蔡○念	秀林鄉公所	秘書	協助指揮防汛、搶險、防災全盤事宜。	
組員	王○竣	加灣派出所	所長	負責執行災區警戒、災民疏散、災情蒐報等任務。	
組員	溫○豪	花蓮縣政府消防局第一大隊 新秀消防分隊	分隊長	負責執行災區警戒、災民搶救、人命救助、傷患救護等任務。	
組員	田○文	秀林衛生所	主任	負責執行傷患救護、醫療事宜。	
組員	潘○蓮	秀林鄉公所	行政課長	負責有關災害稅捐減免、工商業資金融通等事宜。	
組員	蔡○郎	秀林鄉公所	農經課長	負責執行農林漁牧業災害防救搶修及災情通報等事宜。	
組員	呂○美	秀林鄉公所	社會課長	負責災民收容、疏散及協調聯繫軍方支援救災事宜等事宜。	
組員	方○華	秀林鄉公所	主計主任	負責採購、庶務、膳食及其他總務事宜。	
組員	何○忠	秀林鄉公所	民政課長	負責民政系統災情查報、災民收容等其他民政事宜及負責成立、撤除災害應變中心事宜	
組員	張○明	秀林鄉公所	清潔隊長	負責有關災後災區復原、防疫、環境清潔及道路廢棄物之清除事宜	
組員	郭○成	秀林鄉公所	建設課長	負責有關營建工程防備、搶救、災情查報及有關專家、機械協助救災動員事宜	
組員	吳○容	秀林鄉公所	技士	負責有關營建工程防備、搶救、災情查報及有關專家、機械協助救災動員事宜。	
組員	高陳○宇	秀林鄉公所	約用人員	負責有關營建工程防備、搶救、災情查報及有關專家、機械協助救災動員事宜。	
組員	陳○豪	秀林鄉公所	人事主任	負責有關人員調度及協調災害應變中心編組人員救災事宜	

附圖 1、秀林鄉水源村水災疏散避難地圖



附圖 2、秀林鄉文蘭村水災疏散避難地圖



附圖 3、秀林鄉銅門村水災疏散避難地圖



附圖 4、秀林鄉佳民村水災疏散避難地圖



附圖 5、**秀林鄉景美村**水災疏散避難地圖



附圖 6、**秀林鄉秀林村**水災疏散避難地圖



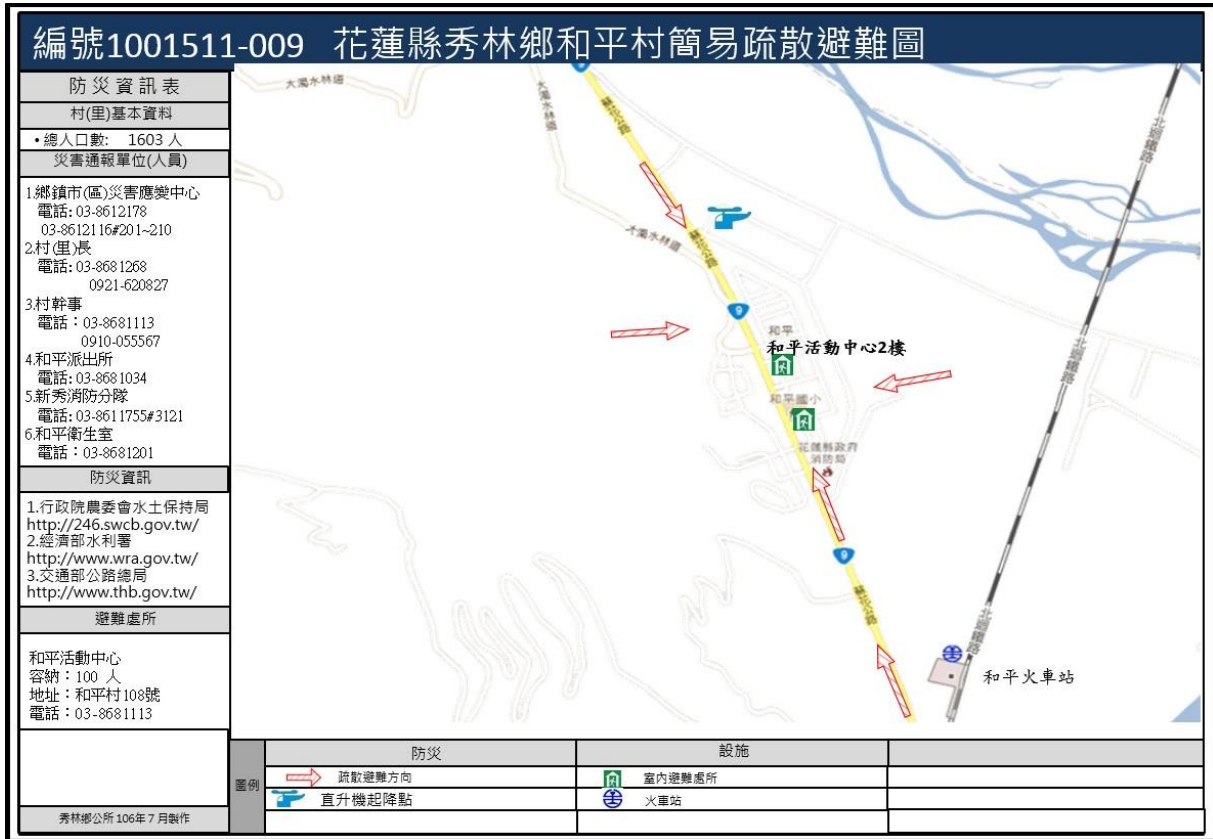
附圖 7、**秀林鄉富世村**水災疏散避難地圖



附圖 8、**秀林鄉崇德村**水災疏散避難地圖



附圖 9、**秀林鄉和平村**水災疏散避難地圖



災情通報單位	警消單位		村長聯絡電話
花蓮縣政府 地址：花蓮市府前路 17 號 電話：03-8227171 花蓮縣災害應變中心 地址：花蓮市府前路 17 號 電話：03-460599 # 1028~1033 花蓮縣消防局 地址：花蓮市中央路三段 842 號 電話：03-8462119 花蓮縣秀林鄉公所 秀林鄉秀林村 62 號 電話：03-8612178	水源派出所 地址：秀林鄉水源村 109 號 電話：03-8572083 秀林分駐所 地址：秀林鄉秀林路 69 號 電話：03-8611090 加灣派出所 地址：秀林鄉景美村加灣 117 號 電話：03-8260769 崇德派出所 地址：秀林鄉崇德村 82 號 電話：03-8621043 天祥派出所 地址：秀林鄉富世村天祥 22 之 1 號 電話：03-8691139	富世派出所 地址：秀林鄉富世村 135 號 電話：03-8611344 和平派出所 地址：秀林鄉和平村 121 號 電話：03-8681034 合歡派出所 地址：秀林鄉富世村關原 20 之 1 號 電話：04-25991114 佳民派出所 地址：秀林鄉佳民村 123 號 電話：03-8263274 和平消防分隊 地址：秀林鄉和平村和平路 229 之 30 號 電話：03-8681361	鄉長：李○風 電話：09xx-137805 和平村村長：江○成 電話：09xx-620827 崇德村村長：李○齡 電話：09xx-767646 富世村村長：邱○成 電話：09xx-165627 秀林村村長：周○德 電話：09xx-247127 景美村村長：林○花 電話：09xx-514343 佳民村村長：尤○青 電話：09xx-604299 水源村村長：譚○珮 電話：09xx-863732 銅門村村長：葉○賢 電話：09xx-992913 文蘭村村長：田○才 電話：09xx-534214
醫療單位			
秀林鄉衛生所 地址：秀林鄉秀林村秀林路 88 號 電話：03-8521113 國軍花蓮總醫院 地址：花蓮市中正路 600 號 電話：03-8358141			

避難處所(其設立係在颱風或豪大雨降雨量達 450mm 之情況仍無淹水之狀態下)

避難處所	聯絡人	可收容人數	地址	電話
和平社區活動中心二樓	周○源	50	和平村 108 號	09xx-620827、03-868xx13
崇德國小	卓○義	50	花蓮縣秀林鄉崇德村 72 號	09xx-767646、03-862xx01
富世社區活動中心	邱○成	50	花蓮縣秀林鄉富世村 97 號	09xx-165627、03-861xx29
秀林國小	周○德	200	花蓮縣秀林鄉秀林路 76 號	09xx-247127、03-861xx14
佳民國小風雨教室	尤○青	50	花蓮縣秀林鄉佳民村 119 號	09xx-604299、03-826xx10
景美社區活動中心	金○雄	100	花蓮縣秀林鄉景美村加灣 6 鄰 106 號	09xx-514343、03-826xx23
水源舊托兒所	洪○輝	30	花蓮縣秀林鄉水源村水源 109 號	09xx-863732、03-856xx03
銅門舊活動中心	許○美	30	花蓮縣秀林鄉銅門村 56 號	09xx-992913、03-864xx57
文蘭村辦公處二樓	田○才	50	花蓮縣秀林鄉文蘭村 6 鄰文蘭 79-1 號	09xx-534214、03-864xx51

附圖 10 防災單位、避難處所聯絡電話及地址

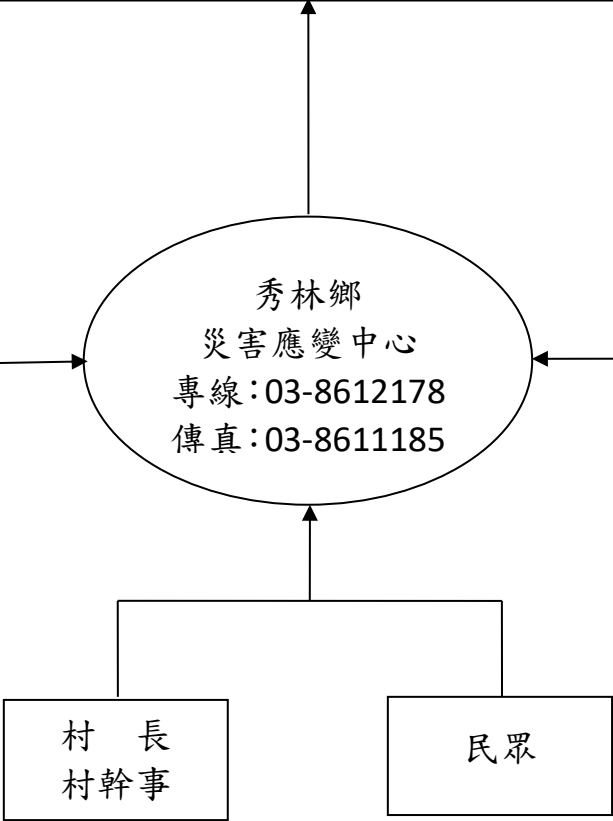
花蓮縣災害應變中心
 電話：03-8462119 (消防局)、03-8576326、03-8571748
 傳真：03-8578491、03-8573081 (消防局)、03-8576326

地方防災單位

水源派出所：03-8572083
 文蘭派出所：03-8641051
 秀林分駐所：03-8611090
 加灣派出所：03-8260769
 崇德派出所：03-8621043
 天祥派出所：03-8691139
 富世派出所：03-8611344
 和平派出所：03-8681034
 洛韶派出所：03-8691329
 合歡派出所：04-25991114
 佳民派出所：03-8263274
 和平消防分隊：03-8681361
 秀林鄉衛生所：03-8521113
 國軍花蓮總醫院：03-8358141

鄉公所防災單位

民政課：03-8612116
 建設課：03-8612066
 農業課：03-8612075
 清潔隊：03-8610207
 社會課：03-8612270

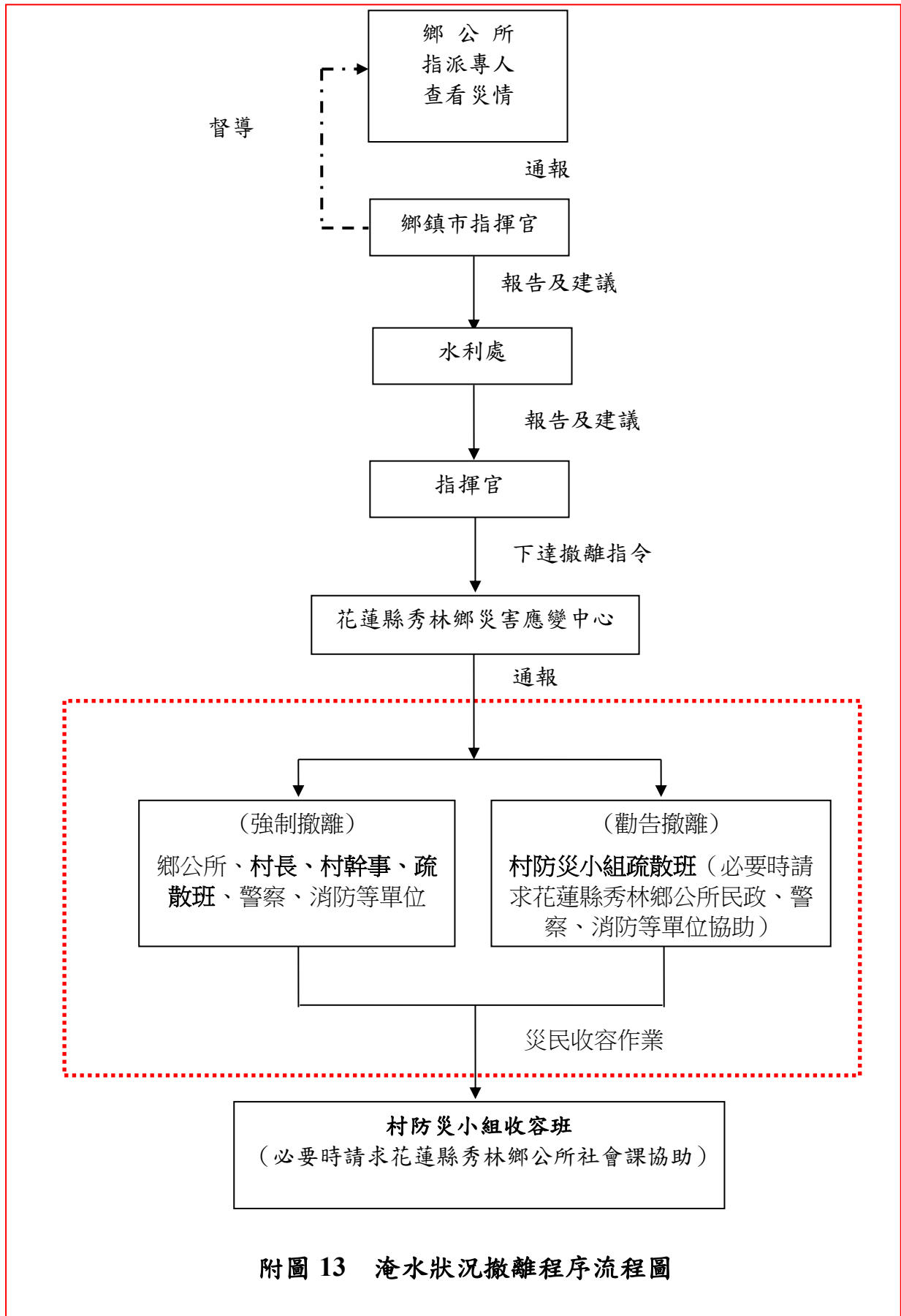


附圖 11 各級防災應變中心聯絡電話

附圖 12 花蓮縣高(積)淹水潛勢地區調查表

填報單位：秀林鄉公所			承辦窗口：建設課/吳尚容		連絡電話：03-8612116#610,0912-316193		更新日期：109年2月26日	
項次	鄉(鎮、市)	村(里)	發生時間 (註明：颱風、豪雨名稱)	淹水情勢敘述 (淹水深度、街道範圍)	位置中心座標(TWD97)	初判淹水原因	*潛勢圖資 (Google Earth)	
1	秀林鄉	景美村	108年9月米塔颱風	景美村加灣社區多功能集會所 往景美火車站方向現有溝渠	X：24.090817 Y：121.610598	地勢較鐵路低窪，現有溝渠橫越鐵軌之通水斷面不足，時雨量大不及排水		

*更新日期之資料為追溯前三年內所發生積淹水事件。
 圖資請下載 Google Earth 軟體以(多邊型功能)繪製潛勢地區圖資，並以.kmz 格式一併提供檔案(檔案名稱範例：圖號 1-花蓮市國光里復興新村-積水.kmz、或圖號 1-花蓮市國光里○○部落-淹水.kmz)。



附圖 14、各級政府災時對疏散撤離之作業分工事項表

單位 執行內容	中央政府	縣(市) 政府	鄉(鎮、 市)公所	村里	備註
1.提供地方警戒資訊	◎ (給縣市)	○ (給鄉鎮)	○ (給村里)		含公路通阻與封橋封路資訊
2.劃定管制區	△ (協助縣市)	◎ (負責劃定)	○ (協助縣市)		管制區禁止民眾進入活動
3.劃定應撤離村里		○ (協助鄉鎮)	◎ (負責劃定)		
4.建立應撤離名冊		△ (協助並確認)	○ (綜整名冊)	◎ (統籌負責)	鄉(鎮、市)公所應調派必要行政人力,協助村里進行調查作業。
5.收容場所準備	△ (其他支援)	○ (協助並確認)	◎ (統籌負責)		含各類物資之整備
6.提供交通工具	△ (其他支援)	◎ (統籌負責)	○ (協助)		
7.下達疏散撤離命令並通知應撤離村里		○ (協助鄉鎮)	◎ (統籌負責)		
8.通知應撤離民眾			○ (協助並確認)	◎ (統籌負責)	由警政、消防系統共同協助村里辦理通知民眾撤離事宜(含集合時間及地點之通知)。
9.回報中央疏散情形		◎ (統籌負責)	○ (協助)		輸入 EMIC 災情系統
10.通知民眾返家		△ (交通支援)	◎ (統籌負責)	○ (協助並確認)	

備註：◎-主辦、○-協辦、△-支援

花蓮縣卓溪鄉公所

110 年度

水災危險潛勢地區保全計畫書



花蓮縣卓溪鄉「110年度水災危險潛勢地區保全計畫」

一、目的：

為充分掌握轄區內水災危險潛勢地區，及其保全住戶、保全對象，俾於颱風豪雨期間，及時有效疏散撤離保全對象(居民)至安全避難處所，以保障居民生命財產安全。

二、轄內水災危險潛勢地區及保全對象：

本鄉參考花蓮縣淹水潛勢圖、歷年調查容易淹水地點(村里)及有實際執行水災疏散撤離之區域，列為水災危險潛勢地區。

依據水災危險潛勢地區、保全對象、避難處所及疏散撤離緊急通報人(村里長)等資料，製作成「水災危險潛勢地區保全計畫表」(如附表一)，並依保全計畫表所列各水災危險地點製作疏散避難圖(如附圖一至三)。

同時建立轄內或蒐集鄰近避難所資訊(如附表二)及建立保全對象清冊(包括弱勢族群或護理之家)(如附件)。

三、疏散避難人員編組與分工：

本鄉依現行規定或實務運作，簡要說明編組與分工(如附表三)。

四、疏散撤離作業程序：

(一) 災害分析研判

本鄉依據上級相關單位通報提供之警戒資訊及自行蒐集之氣象水情資訊、現地通報或觀察之降雨、積淹水及河川等水位狀況，綜合分析研判可能淹水災情與影響範圍後，下達準備、勸告及強制疏散撤離之命令。

(二) 疏散撤離之執行

1、準備疏散撤離：

本鄉於轄區列為中央氣象局發布海上陸上颱風警報或豪雨(大豪雨以上)特報之警戒區域後，即應注意氣象、水情資訊，針對水災危險潛勢地點、低窪地區或其他可能致災地點通報相關訊息及預作疏散撤離準備，並優先掌握需援護之弱勢族群或居住地下室者動態等，必要時應優先協助疏散撤離。

2、勸告疏散撤離及完成撤離準備：

有下列情形之一者，縣政府應通知並協助本鄉勸告保全對象疏散撤離及完成撤離準備：

- (1) 接獲中央災害應變中心勸告疏散撤離之通報。針對通報警戒區域之保全對象，勸告疏散撤離。
- (2) 接獲經濟部水利署(河川局)通報中央管河川水位超過二級警戒水位且水

位持續上升。針對水位站沿岸警戒區域及低窪地區之保全對象，勸告疏散撤離。

- (3) 發現縣管河川水位超過二級警戒水位且水位持續上升或有危險之虞。針對水位站沿岸或危險警戒區域及低窪地區之保全對象，進行疏散撤離勸告。
- (4) 接獲經濟部水利署淹水警戒資訊且現地已有積水跡象。針對警戒區域、低窪地區及已積水地點之保全對象，勸告疏散撤離。
- (5) 接獲水庫管理機關發佈水庫洩(溢)洪通報。針對水庫下游沿岸警戒區域及低窪地區之保全對象，勸告疏散撤離。
- (6) 依本鄉、村長、村幹事或民眾通報之現地降雨、積淹水(輕微)、河川等水位狀況，經鄉所自行研判，有勸告疏散撤離必要。

縣政府及鄉公所經研判有必要時，應提前協助需援護之弱勢族群完成疏散撤離。

3、強制疏散撤離：

有下列情形之一者，縣政府應通知並協助鄉公所強制保全對象疏散撤離：

- (1) 接獲中央災害應變中心通報強制疏散撤離。經縣政府研判必要時，應針對通報之警戒區域之保全對象，強制疏散撤離。
- (2) 接獲經濟部水利署(河川局)通報河川水位超過一級警戒水位且水位持續上升。經縣政府研判必要時，應針對水位站沿岸警戒區域及低窪地區之保全對象，強制疏散撤離。
- (3) 發現縣管河川水位超過一級警戒水位且水位持續上升或有溢堤之虞。經縣政府研判必要時，針對水位站沿岸警戒區域及低窪地區之保全對象，強制疏散撤離。
- (4) 發現縣管河川水位超過一級警戒水位且水位持續上升。經縣政府研判必要時，針對水位站沿岸警戒區域及低窪地區之保全對象，強制疏散撤離。
- (5) 接獲經濟部水利署淹水警戒資訊、現地淹水已達30至50公分且持續上升。經縣政府研判必要時，針對警戒鄉鎮低窪及已淹水村(里)之保全對象，強制疏散撤離。
- (6) 依本鄉、村長、村幹事或民眾通報，現地持續降雨、淹水已達30至50公分時且持續上升、河川等有溢淹之虞時，經縣政府研判或鄉公所自行研判有強制疏散撤離必要。

前項需強制疏散撤離對象包括居住1樓平房或地下室、弱勢族群、低窪地區、水庫洩洪可能淹水或現況有淹水之虞等危險區域之民眾。縣政府及鄉公所應注意需援護之弱勢族群是否已完成疏散撤離。

(三) 疏散撤離資訊通報方式：

- 1、中央相關機關及縣政府警戒資訊傳遞方式，以傳真、電話或網路方式為之。
- 2、縣政府應將災害分析研判結果及勸告或強制疏散撤離通知，以傳真、電話、網路方式，通(轉)知所屬鄉(鎮、市)公所。
- 3、中央相關機關及縣政府應透過電視、廣播媒體、網路等方式，迅速傳遞警戒資訊及疏散撤離訊息。
- 4、鄉公所應迅速運用村(鄰)長、村幹事、警察、消防及國軍人力、巡邏車、廣播車及民政廣播系統，將疏散撤離訊息傳達給民眾。

(四) 疏散撤離及收容作業

鄉公所應辦理下列疏散撤離作業：

- 1、聯繫村長、村幹事、當地國軍、警察及消防單位，指揮及協助當地居民，依疏散撤離路線疏散至安全避難處所，並協助弱勢族群、行動不便者優先撤離。
- 2、聯繫警察、消防單位或國軍視人力狀況配合，強制疏散警戒區內有危險之虞不肯疏散之居民並送至安全避難處所。
- 3、派員至收容避難地點，登記災民身分人數、調度及發放物資、分配災民住宿或發放救助金。
- 4、聯繫衛生單位，必要時派遣醫療人員進行醫療救護、心理諮商，提供壓力紓解方法。
- 5、聯繫衛生、環保單位，進行環境清理及消毒防疫工作。
- 6、聯繫警察單位或國軍，協助警戒區管制、維持救災路線暢通，並設置標誌管制通行。
- 7、聯繫交通單位、國軍協助提供疏散避難所需交通工具。
- 8、聯繫交通單位或國軍，或自行調派重型機械清除障礙及道路搶通。
- 9、聯繫警察單位或國軍，編組輪流巡邏災區與避難處所，維護治安。
- 10、鄉公所執行前述工作遇有物資設備、救災機具、人力技術不足時，請求縣政府協助，若仍不敷支應時，縣政府應向中央災害應變中心或權責部會申請協助及支援。

(五) 疏散撤離執行狀況回報

各地疏散撤離及收容安置狀況應由鄉災害應變中心彙整陳報縣災害應變中心，再由縣災害應變中心通報至中央災害應變中心。

(六) 危機解除及復原

水災危機解除，由鄉公所通知各避難所之民眾返家，並通報縣災害應變中

心，再由縣災害應變中心通報至中央災害應變中心。若有民眾家園嚴重受損無法居住即需進行安置，避難所立即進行清潔與復原工作。

(七) 疏散撤離作業流程：

依水災危險潛勢地區保全計畫表之水災危險潛勢地區、保全戶(人)數及疏散避難場所條件、本鄉水災危險潛勢地區疏散避難圖，並依經濟部函頒之「水災危險潛勢地區疏散撤離標準作業程序」擬訂疏散撤離作業流程(如附圖四)，俾於水災時有效執行疏散撤離危險地區民眾，減少傷亡。

五、其他事項：

- (一) 交通管制計畫：如疏散人數眾多，建請花蓮警察分局訂定交通管制計畫。
- (二) 支援計畫：如受災之災情逾越本鄉人力、物力所能處理之情況時則請求縣府或軍方支援救災。

附表一、110 年度卓溪鄉水災危險潛勢地區保全計畫表

水災危險潛勢地區	保全戶數	保全人數	避難處所	避難所地址	村里長	聯絡電話
卓溪鄉 卓溪村	60	180	卓溪鄉 多功能 活動中心	花蓮縣卓溪 鄉卓溪村中 正66之4號	卓溪村村 長高發財	
卓溪鄉 立山村	50	150	山里社區 活動中心	花蓮縣卓溪 鄉立山村山 里 31之5號	立山村村 長葉光明	

附表二、卓溪鄉避難收容所資訊

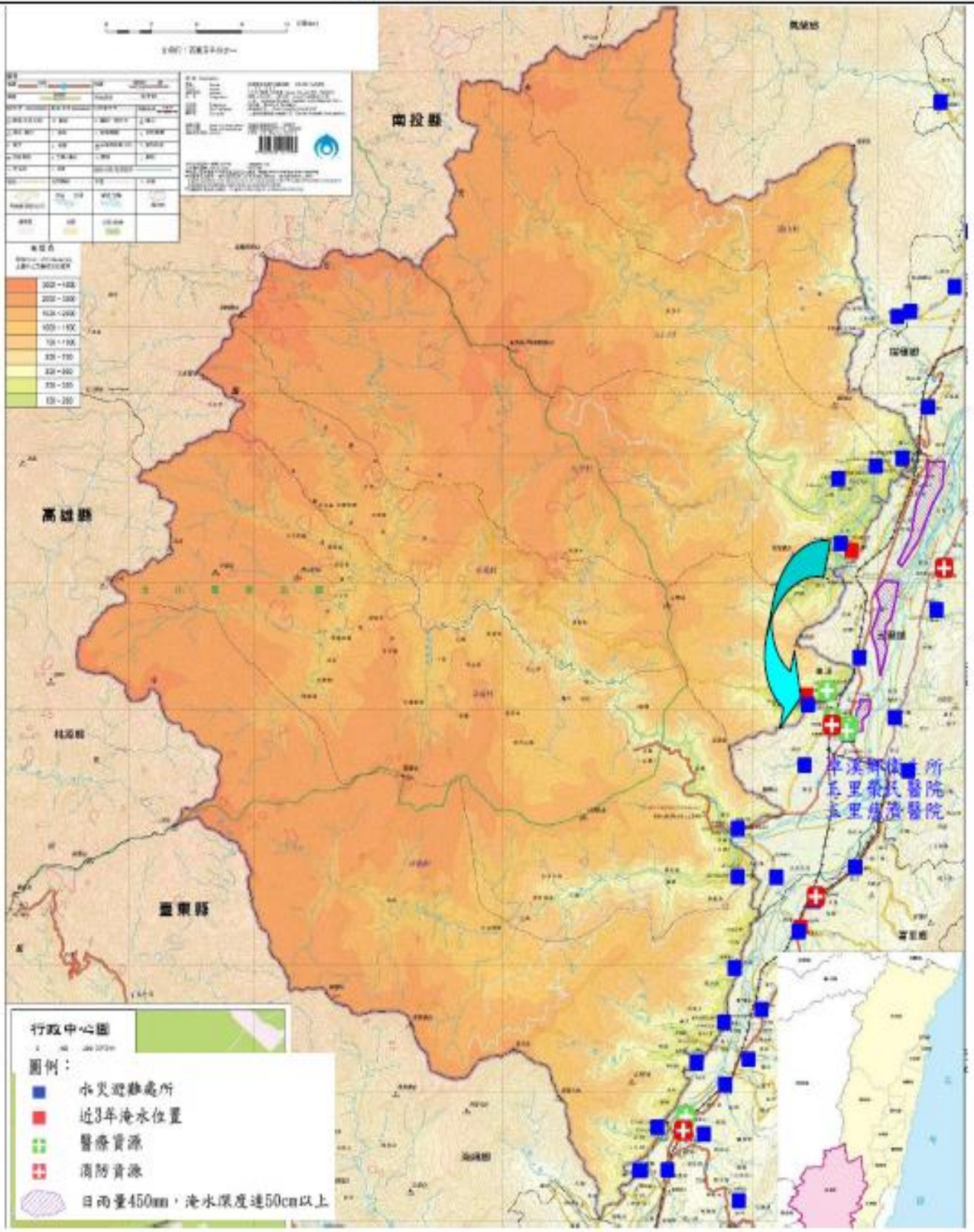
序號	收容所名稱	住址	收容人數	管理人姓名	聯絡電話
1	崙山國小	花蓮縣卓溪鄉 崙山村 12 號	100	阿度爾.塔那比馬	
2	太平國小	花蓮縣卓溪鄉 太平村 1 鄰 2 號	100	李鳳嬌	
3	卓溪國小	花蓮縣卓溪鄉 卓溪村中正 72 號	100	周靜婷	
4	卓樂國小	花蓮縣卓溪鄉 卓清村卓樂 86 號	70	馮春惠	
5	古風國小	花蓮縣卓溪鄉 古風村崙天 18 號	100	黃印蓉	

附表三、花蓮縣卓溪鄉 110 年度防汛、搶險、防災編組人員名冊

編組 職稱	職稱	姓名	機關名稱	任 務
指揮官	鄉長	呂必賢	卓溪鄉公所	指導、監督
副指揮官	秘書	林萬金	卓溪鄉公所	襄助指揮、監督
副指揮官	所長	黃元劭	卓溪警察分駐所	負責執行災區警戒、災民疏散、災情蒐報等任務
副指揮官	主席	金淑敏	卓溪鄉代表會	負責協調災民疏散任務。
組員	小隊長	楊緯立 03-8885119	消防局 玉里分隊	負責執行災情查報、災民疏散、人命救助、傷患救護等任務。
組員	主任	蔡三郎 03-8882403	自來水公司 玉里營運所	負責災區自來水搶救及供水服務等事宜。
組員	所長	彭錦義 03-8886075	台電公司 玉里服務所	負責有關電力災情查報及搶修事宜。
組員	主任	徐志鴻 03-8888926	中華電信 玉里服務中心	負責有關電信災情查報及搶修事宜。
組員	段長	吳進祥 03-8882493	公路總局第四區 養護工程處 玉里工務段	負責災區掛橋路及替代道路告示與指認等事宜。
組員	主任	陳志偉 03-8881238	卓溪衛生所	負責執行傷患救護、醫療事宜。
組員	課長	張健焜	卓溪鄉公所 農業觀光課	負責執行農業、漁牧業災害防救、搶修、災情查報等事宜。
組員	課長	蘇雅雯	卓溪鄉公所 民政課	負責成立、撤除災害防救中心事宜。
組員	課長	高榮生	卓溪鄉公所 行政課	負責民政系統災情查報、災民收容等其他行政事宜。
組員	課長	魏國光	卓溪鄉公所 建設課	1負責有關工程防備搶救、災情查報及有關專家、機關協助救災動員事宜。 2負責有關災害稅捐減免、工商業資金融通等事宜。
組員	技士	李泳德	卓溪鄉公所 建設課	1負責有關工程防備搶救、災情查報及有關專家、機關協助救災動員事宜。 2負責有關災害稅捐減免、工商業資金融通等事宜。
組員	技士	溫德魏	卓溪鄉公所 建設課	1負責有關工程防備搶救、災情查報及有關專家、機關協助救災動員事宜。 2負責有關災害稅捐減免、工商業資金融通等事宜。
組員	課長	田桂梅	卓溪鄉公所 社會課	負責協調聯繫軍方支援救災事宜。
組員	課員	趙聰福	卓溪鄉公所 民政課	負責有關電信災情查報及搶修事宜。
組員	村長	高發財	卓溪村	負責自衛隊事項。

所長	黃元劭	卓溪警察分駐所	03-8888150
分隊長	楊緯立	消防局 玉里分隊	03-8885119
主任	蔡三郎	自來水公司玉里營運所	03-8886560、03-8882403
所長	彭錦義	台電公司玉里服務所	03-8886075
主任	徐志鴻	中華電信玉里服務中心	03-8888926
段長	吳進祥	公路總局第四區養護工程處 玉里工務段	03-8882493、03-8882494
主任	陳志偉	卓溪衛生所	03-8882592、03-8881238

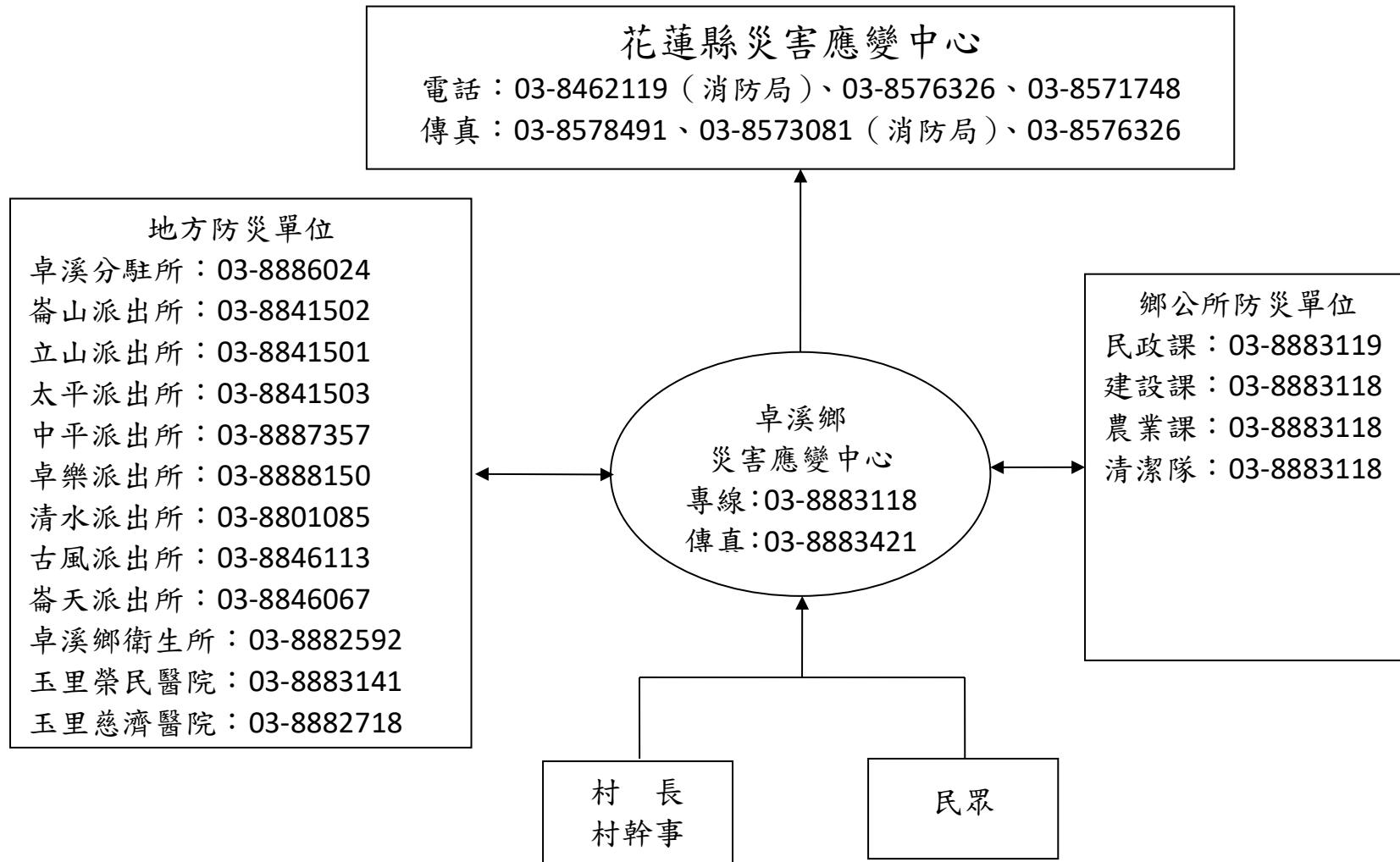
花蓮縣卓溪鄉水災疏散避難圖



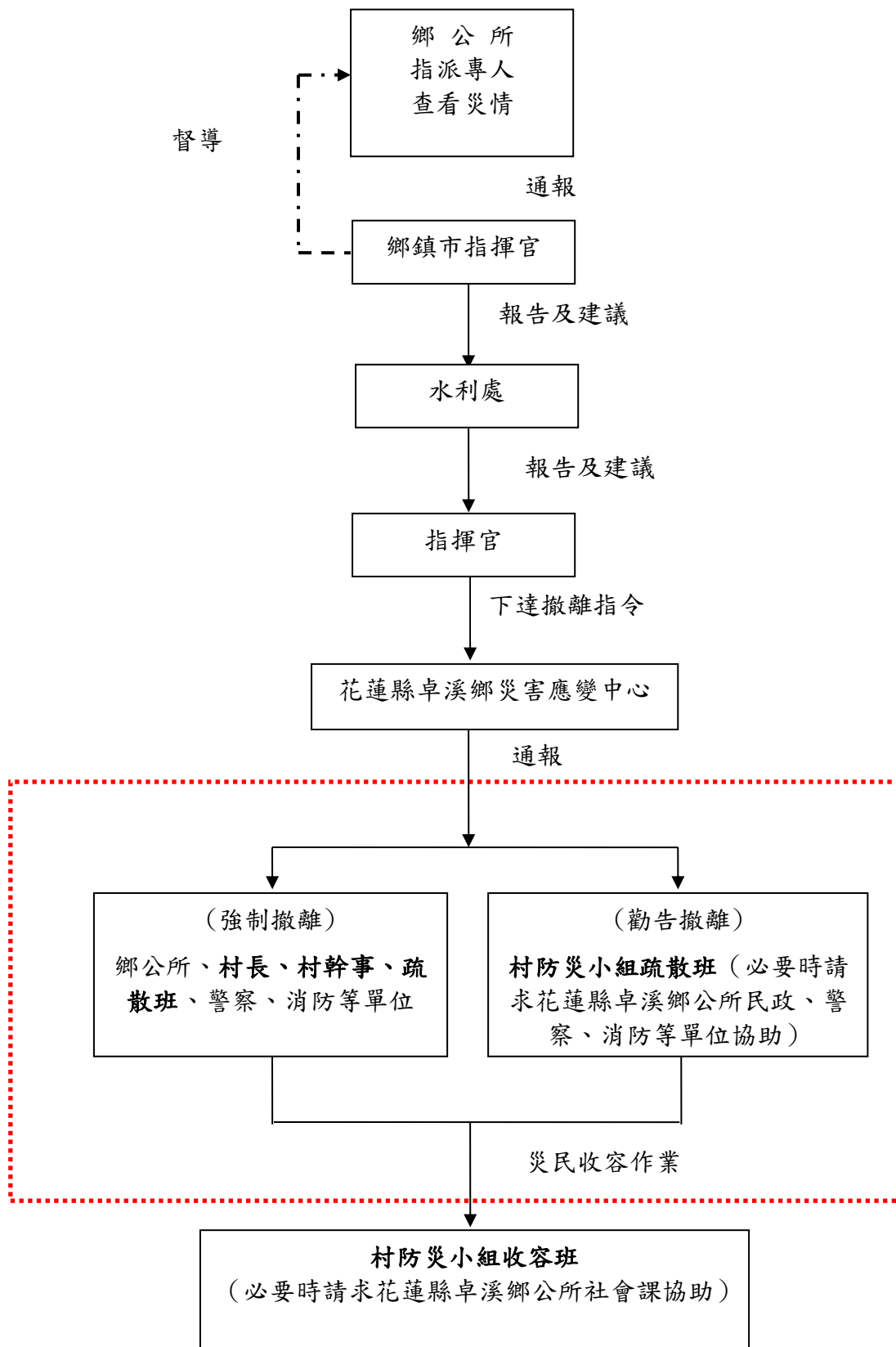
附圖一 卓溪鄉水災疏散避難圖

災情通報單位	警消單位		村長聯絡電話	
花蓮縣政府 地址：花蓮市府前路 17 號 電話：03-8227171 花蓮縣災害應變中心 地址：花蓮市府前路 17 號 電話：03-460599#1028~1033 花蓮縣消防局 地址：花蓮市中央路三段 842 號 電話：03-8462119 花蓮縣卓溪鄉公所 卓溪鄉中正路 70 號 電話：03-8883118	卓溪分駐所 地址：卓溪鄉卓溪村 69 號 電話：03-8886024 崙山派出所 地址：卓溪鄉崙山 2 號 電話：03-8841502 立山派出所 地址：卓溪鄉立山村立山 77 號 電話：03-8841501 太平派出所 地址：卓溪鄉太平村太平 10 號 電話：03-8841503 中平派出所 地址：卓溪鄉太平村中興 20 之 3 號 電話：03-8887357	卓樂派出所 地址：卓溪鄉卓樂 15 號 電話：03-8888150 清水派出所 地址：卓溪鄉卓清村 10 號 電話：03-8801085 古風派出所 地址：卓溪鄉古風村 5 號 電話：03-8846113 崙天派出所 地址：卓溪鄉古風村崙天 5 號 電話：03-8846067	鄉長：呂必賢 電話： 崙山村村長：宋輝國 電話： 立山村村長：葉光明 電話： 太平村村長：王哲雄 電話： 卓溪村村長：高發財 電話： 卓清村村長：何成忠 電話： 古風村村長：張永華 電話：	
醫療單位				
卓溪鄉衛生所 地址：卓溪鄉中正路 65 號 電話：03-8882592 玉里榮民醫院 地址：玉里鎮新興街 91 號 電話：03-8883141 玉里慈濟醫院 地址：玉里鎮民權街 1-1 號 電話：03-8882718				
避難處所				
避難處所	聯絡人	可收容人數	地址	電話
崙山國小	阿度爾.塔那比馬	100	花蓮縣卓溪鄉崙山村 12 號	
太平國小	李鳳嬌	100	花蓮縣卓溪鄉太平村 1 鄰 2 號	
卓溪國小	周靜婷	100	花蓮縣卓溪鄉卓溪村中正 72 號	
卓樂國小	馮春惠	70	花蓮縣卓溪鄉卓清村卓樂 86 號	
古風國小	黃印蓉	100	花蓮縣卓溪鄉古風村崙天 18 號	

附圖二 防災單位、避難處所聯絡電話及地址



附圖三 各級防災應變中心聯絡電話



附圖四 淹水狀況撤離程序流程圖

附表四 花蓮縣卓溪鄉 110 年度淹水災情人員與防汛搶險隊員編組表

災情通報專線		03-8883118-9				
災情人員	災情查察人員任務：巡查轄管範圍，主動察覺災情	姓名	職務	辦公室電話(宅)	行動電話	責任區域
		宋輝國	村長	03-8841362		崙山村
		葉光明	村長	03-8841662		立山村(古村部落、三笠山部落、山里部落)
		王哲雄	村長	03-8841364		太平村(太平部落、中平部落、中興部落)
		高發財	村長	03-8886378		卓溪村(中正部落、卓溪下部落、卓溪上部落)
		何成忠	村長	03-8885593		卓清村(卓樂部落、南安部落、卓清上下部落)
		張永華	村長	03-8846050		古風村(白端部落、古楓部落、崙天部落、秀巒及石平部落)
	災情通報人員任務：通報災情予權責機關	姓名	職務	辦公室電話(宅)	行動電話	責任區域
		王寶金	村幹事	03-8841362		崙山村
		謝秋生	村幹事	03-8841363		立山村
		余裁木	村幹事	03-8841364		太平村
		張美惠	村幹事	03-886378		卓溪村
		馮春惠	村幹事	03-8885593		卓清村
	災情查證人員任務確認由民眾傳播及媒體傳播災情知正確性	姓名	職務	辦公室電話(宅)	行動電話	責任區域
蘇雅雯		課長	03-883118 # 13		全鄉各村	
張健焜		課長	03-8883118#15			
高榮生		課長	03-883118 # 17			
編組任務執行內容	姓名	職務	辦公室電話(宅)	行動電話		責任區域
防汛搶險隊	緊急聯絡調度搶修廠商及防汛設備	魏國光	課長	03-883118 # 14		全鄉各村緊急聯絡調度搶修廠商及防汛設備總指揮
		李泳德	技士	03-883118 # 53		卓清村、古風村
		溫德魏	約用	03-8883118#50		卓溪村、太平村
		溫俊賢	約用	03-883118 # 56		崙山村、立山村
		林景彬	順基工程有限公司	03-8885934		全鄉各村落區域

花蓮縣豐濱鄉公所

水災危險潛勢地區保全計畫書



中華民國 110 年 2 月 25 日

花蓮縣豐濱鄉公所 製

豐濱鄉水災危險潛勢地區保全計畫

一、依據：

(一)災害防救法第二十、二十四條辦理。

(二)河川管理辦法第十九條。

1、二、任務：為有效處理災害應變措施，特成立「花蓮縣豐濱鄉公所防汛搶險隊」，其任務如後：

- (1) 根據「本縣災害防救中心」、「花蓮縣政府水災危險潛勢地區疏散撤離作業程序」所實施之災害應變措施辦理。
- (2) 執行處理河川堤防、防洪牆、護岸之搶險，河防建造物破壞、損毀等災害之應變措施。
- (3) 妥處河防災害搶修工作，以確保民眾生命財產之安全。

2、組織：

豐濱鄉公所防汛搶險隊

花蓮縣豐濱鄉 110 年防汛搶險隊編組名冊						
序號	區分	職稱	姓名	派出單位	職務	電話
1	防汛搶修隊	隊長	江莉婷	豐濱鄉公所	鄉長	
2	防汛搶修隊	副隊長	鄭立渝	豐濱鄉公所	秘書	
3	防汛搶修隊	副隊長	吳明遠	豐濱分駐所	分駐所所長	
4	防汛搶修隊	副隊長	林琨富	豐濱鄉公所	建設課長	
5	防救組	組長	簡德昌	豐濱消防隊	小隊長	
6	防救組	副組長	張為閔	豐濱鄉公所	民政課長	
7	防救組	組員	賴良福	豐濱消防隊	隊員	
8	防救組	組員	徐照迪	豐濱消防隊	隊員	
9	防救組	組員	林鼎國	豐濱消防隊	隊員	
10	防救組	組員	劉哲辰	豐濱消防隊	隊員	
11	防救組	組員	潘柏誠	豐濱消防隊	隊員	
12	防救組	組員	黃同豪	豐濱消防隊	隊員	
13	防救組	組員	何尹慧生	豐濱消防隊	隊員	
14	防救組	組員	黃美本	豐濱消防隊	義消分隊長	
15	防救組	組員	潘秀嫻	豐濱消防隊	婦宣分隊長	
16	防救組	組員	劉振文	台灣電力公司	所長	
17	防救組	組員	王龍祥	台灣電力公司	技術員	
18	防救組	組員	呂哲安	台灣電力公司	技術員	
19	防救組	組員	蔡三郎	自來水公司	主任	
20	防救組	組員	張錦輝	自來水公司	技術員	
21	防救組	組員	武傳安	中華電信	技術員	
22	防救組	組員	古漢銘	中華電信	技術員	

花蓮縣豐濱鄉 110 年防汛搶險隊編組名冊						
序號	區分	職稱	姓名	派出單位	職務	電話
23	收容組	組長	葉俊宏	豐濱鄉公所	辦事員	
24	收容組	副組長	陳茵綺	豐濱鄉公所	課員	
25	收容組	組員	汪修琪	豐濱鄉公所	臨時人員	
26	收容組	組員	陳文秀	豐濱鄉公所	臨時人員	
27	收容組	組員	許幸枝	豐濱鄉公所	臨時人員	
28	收容組	組員	洪惠玲	豐濱鄉公所	臨時人員	
29	收容組	組員	楊淑惠	豐濱鄉公所	村幹事	
30	收容組	組員	潘萍雯	豐濱鄉公所	臨時人員	
31	收容組	組員	星恩在舞思 愛谷依祐	豐濱鄉公所	村幹事	
32	疏散組	組長	汪福盛	豐濱村	村長	
33	疏散組	副組長	邱秀媛	豐濱鄉公所	臨時人員	
34	疏散組	組員	張月英	豐濱鄉公所	臨時人員	
35	疏散組	組員	林家羽	豐濱鄉公所	族語類廣人員	
36	疏散組	組員	林玉珠	豐濱鄉公所	臨時人員	
37	疏散組	組員	江素珍	豐濱鄉公所	族語類廣人員	
38	總務組	組長	林昌達	豐濱鄉公所	清潔隊隊長	
39	總務組	副組長	李玲慧	豐濱鄉公所	人事主任	
40	總務組	組員	吳炫芸	豐濱鄉公所	辦事員	
41	總務組	組員	支心潔	豐濱鄉公所	課員	
42	總務組	組員	朱苡甄	豐濱鄉公所	技士	
43	總務組	組員	仲靜怡	豐濱鄉公所	觀發所所長	
44	會計組	組長	林君翰	豐濱鄉公所	主計主任	
45	會計組	組員	林愛珠	豐濱鄉公所	工友	
46	後勤組	組長	嘎巴兒章	豐濱鄉公所	原民課長	
47	後勤組	組員	林靖萱	豐濱鄉公所	雇員	
48	後勤組	組員	林秀其	豐濱鄉公所	臨僱人員	
49	後勤組	組員	朱明珠	豐濱鄉公所	工友	
50	後勤組	組員	林宥希	豐濱鄉公所	隊員	
51	醫務組	組長	詹佩瑜	豐濱衛生所	護理師	
52	醫務組	組員	黃琬珺	豐濱衛生所	護理師	
53	醫務組	組員	黃珮瑜	豐濱衛生所	護理師	
54	交通管制疏導組	組長	吳明遠	豐濱分駐所	所長	
55	交通管制疏導組	組員	洪鳴聰	豐濱分駐所	警員	
56	交通管制疏導組	組員	林金萬	豐濱分駐所	義警	
57	交通管制疏導組	組員	張文德	豐濱分駐所	義警	
58	交通管制疏導組	組員	張新義	豐濱分駐所	義警	
59	通訊組	組長	李志崗	豐濱鄉公所	雇員	
60	通訊組	組員	呂玉方	豐濱鄉公所	隊員	
61	通訊組	組員	呂聰明	豐濱鄉公所	隊員	
62	工程搶修組	組長	林琨富	豐濱鄉公所	課長	

花蓮縣豐濱鄉 110 年防汛搶險隊編組名冊						
序號	區分	職稱	姓名	派出單位	職務	電話
63	工程搶修組	組員	吳政富	豐濱鄉公所	課員	
64	工程搶修組	組員	江廣原	豐濱鄉公所	課員	
65	工程搶修組	組員	鄭博陽	豐濱鄉公所	技佐	
66	工程搶修組	組員	陳冠奴	豐濱鄉公所	約用人員	
67	工程搶修組	組員	陳惠美	豐濱鄉公所	約用人員	
68	工程搶修組	組員	黃美本	豐濱鄉公所	技工	
69	工程搶修組	組員	施劉昆洋	豐濱鄉公所	圖書館館長	
70	工程搶修組	組員	鄭桂鐘	金鐘土木包工業	負責人	
71	工程搶修組	組員	胡朝木	坤大水電工程行	負責人	

豐濱鄉公所防汛搶險隊係一臨時任務編組，由鄉長、秘書、建設課課長、農業經濟課各工程人員及其他成員組成，本搶險領隊由鄉長擔任、副領隊由秘書擔任。

3、成立、撤除時機：

- (1) 成立時機：縣政府或本縣災害防救會報指示成立。
- (2) 撤除時機：縣政府指示撤除時。

4、作業內容：

- (1) 河川堤防、防洪牆、護岸之搶險，河防建造物破壞、損毀等災害之應變措施彙整及處理通報事宜。
- (2) 河川堤防、防洪牆、護岸之搶險，河防建造物破壞、損毀等災害之應變措施事故搶救事項。
- (3) 河川堤防、防洪牆、護岸之搶險，河防建造物破壞、損毀等災害之應變措施事故搶救工具資源之建立、運用。
- (4) 聯繫本鄉各攏或豐濱鄉公所防汛搶險災害緊急搶修廠商執行搶修堤防工程。

5、目的：

本鄉轄內水災高危險潛勢區域於災害發生或有發生之虞時，為保障人民生命財產安全，研擬緊急應變處置及疏散措施，以防止災害擴大，降低災害損失。

6、指導單位：

花蓮縣政府(水利科、消防局、衛生局、民政處、)

經濟部水利署第九河川局

7、主辦單位：花蓮縣豐濱鄉公所

8、協辦單位：

經濟部水利署第九大隊南區分隊、豐濱消防分隊、豐濱鄉衛生所、豐濱分駐所、電力公司、電信公司、本鄉各村辦公處、八里灣水患自主防災社區。

9、實施區域：

- (1) 一般區域—本鄉轄區各村。
- (2) 重點區域—八里灣社區居民。

10、實施時機：

- (1) 本縣建設處成立水災應變中心。
- (2) 中央氣象局發布豪雨特報，本區列為警戒區域。

11、實施內容：

(1) 成立本區災害應變中心：

依災害防救法第十二條規定，對於轄區可能發生水災或中央、縣府水利等相關單位預警通報時，本所應緊急聯絡相關單位依任務編組成立本區災害應變中心，並派員進駐處置水災相關防救事宜。

(2) 本區災害應變中心組織與任務：

A. 指揮官：鄉長、副指揮官：秘書。

B. 成員：建設課、民行課、農業經濟課、清潔隊、原民課、主計室、人事室等課室主管，及豐濱鄉衛生所、豐濱消防分隊、豐濱分駐所、台電豐濱服務所、中華電信股份有限公司、……。

C. 中心任務：

(A) 災情收集、評估、處理、通報、聯繫。

(B) 救災人力、物資指揮調度及支援。

(C) 執行災害緊急應變措施。

(D) 掌握各災害狀況，適時傳遞災情，並請求上級協助。

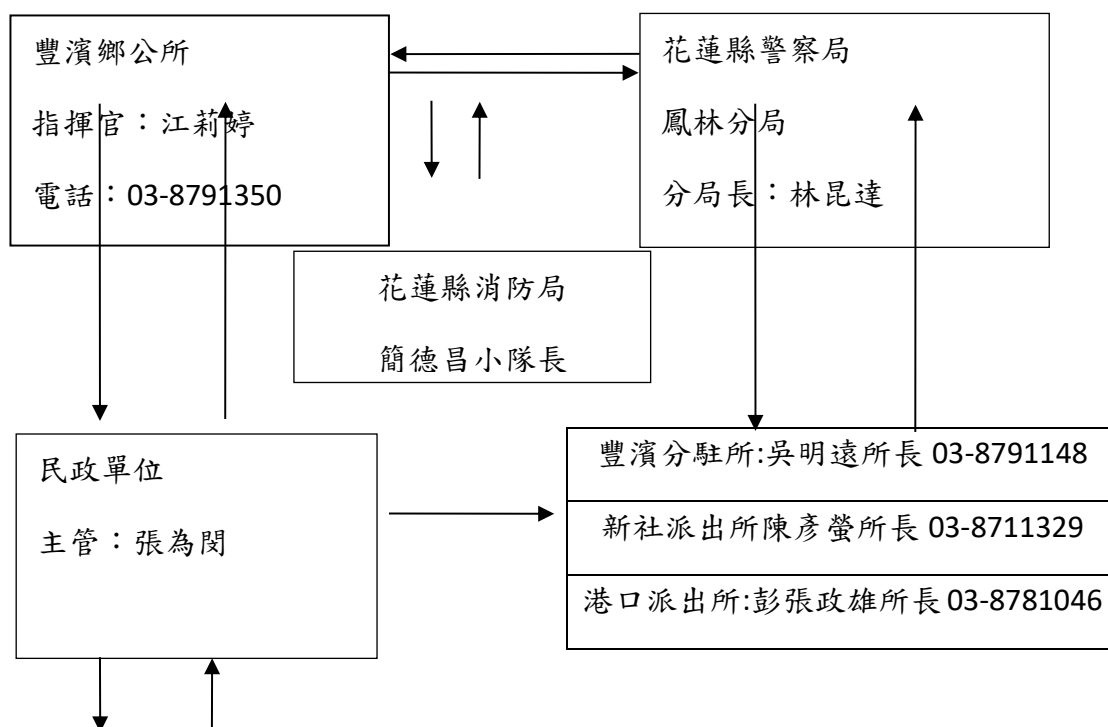
(3) 應變疏散措施：

A. 公告劃定災害防救管制區域範圍(本鄉災害應變中心、各村辦公處)。

B. 依本鄉災害應變中心通知，於本鄉災害應變中心、各村辦公處及…重點區域張貼管制區域範圍公告，限制禁止人民進入或命其離去。

- C. 勸(引)導居民疏散或撤離(各派出所、各村辦公處)各村辦公處利用廣播系統通知位於(含重點區域)或低窪地區(含高危險潛勢區域)居民，儘速疏散或撤離，並由各分駐所通知引導至各村地勢高處或指定安置避難場所(豐濱國中、各村社區活動中心)。
- D. 高危險潛勢區域、河岸及低水護岸通行道路封閉(建設課、水利單位、各分駐所)依公告劃定管制區域範圍，由各分駐所及水利建設單位派員於高危險潛勢區域、各岸邊通行道路路口置警示帶封閉，並勸導高危險潛勢地區民眾儘速離開。
- E. 災害緊急搶救(豐濱消防分隊、建設課、民行課、清潔隊、水利單位、各分駐(派出)所、本鄉轄區駐軍、台電、自來水公司、電信單位)遇有災情通報，即依本區災害應變中心任務編組分工處置：
- (A) 搶救組—由豐濱消防分隊、豐濱及駐軍，進行現場救災，必要時得請求上級支援。
 - (B) 傷患救護組—由豐濱鄉衛生所，搶救傷患並協助醫療後送事宜。
 - (C) 交通治安組—由本鄉分駐(派出)所派員於災區交通警戒管制、道路交通疏導及治安維護，必要時得調派義警或民防團、社區巡守隊支援。
 - (D) 災民收容組—由本所民行課開設民防災救站，辦理災民身分認定、收容、救濟物資發放、罹難者之協助，並開設收容所。
 - (E) 環保處理組—由本所清潔隊辦理災害危險物品、廢棄物之處理、環境消毒維護等。
 - (F) 工程搶修組—由本所建設課成立工程搶修隊〈防汛搶險隊〉派員現勘，並連絡災害緊急搶修小組指揮部支援工程機具〈含防汛沙包〉及軍方兵力協助，於本區區域排水出口、高危險潛勢區域排水溝清除淤泥雜物，必要時並連絡水利單位(縣府水利科、第九河川局)支援搶修，清理排水道，避免氾濫成災。
- F. 災區防疫(清潔隊、衛生所)
- 依據「動物傳染病防治條例」、「災區傳染病防治計畫」、「災區食品衛生管理計畫」，動員防疫人員執行防治與災民保健工作。

花蓮縣豐濱鄉災情查報複式佈建系統



水災保全區域	保全戶數	保全人數	避難處所	避難所地址	緊急聯絡人	聯絡電話
豐濱鄉磯崎村	50	100	新社國小 磯崎分校	花蓮縣豐濱鄉 磯崎村 49 號	磯崎村村長 陳明憲	
豐濱鄉新社村	30	60	新社國小	花蓮縣豐濱鄉 新社村 150 號	新社村村長 張申明	
豐濱鄉豐濱村	100	360	豐濱國中	花蓮縣豐濱鄉 (村)光豐路 26 號	豐濱村村長 汪福盛	
豐濱鄉港口村	50	100	港口活動 中心	花蓮縣豐濱鄉 港口村 7 鄰 118 號	港口村村長 蕭清秀	
豐濱鄉靜浦村	20	60	靜浦國小	花蓮縣豐濱鄉 靜浦村 64 號	靜浦村村長 黃建治	

編號1001508-002 (1/1)
花蓮縣豐濱鄉新社村簡易疏散避難圖

防災資訊表
村(里)基本資料
• 總人口數: 734 人
災害通報單位(人員)
1. 豐濱鄉災害應變中心 電話:03-8791350
2. 新社村長 電話:03-8711180
3. 新社派出所 電話:03-8711329
4. 豐濱消防分隊 電話:03-8791152
防災資訊
1. 行政院農委會水土保持局 http://246.swcb.gov.tw/
2. 經濟部水利署 http://www.wra.gov.tw/
3. 交通部公路總局 http://www.thb.gov.tw/
避難處所
新社國小二樓綜合教室 住址:豐濱鄉新社村150號 電話:03-8711138
直升機起降點
地點:新社國小 地址:花蓮縣豐濱鄉新社村150號 電話:8711138 座標: 303830 2616764
豐濱鄉公所100年11月製作



圖例	防災	設施	特定災害圖例
	疏散避難路線		室內避難處所
	災害影響範圍		室外避難處所
			直升機起降點
			地震斷層帶
			土石流潛勢溪流

編號100 1508-001

花蓮縣豐濱鄉豐濱村(里)簡易疏散避難圖



防災資訊表

村(里)基本資料

• 總人口數: 1454 人

災害通報單位(人員)

1. 豐濱鄉鄉災害應變中心
電話:(03)8791350-123
2. 村(里)長
電話:8791350
3. 豐濱分駐派出所
電話:(03)8791148
4. 豐濱消防分隊
電話:03-8791152

防災資訊

1. 行政院農委會水土保持局
<http://246.swcb.gov.tw>
2. 經濟部水利署
<http://www.wra.gov.tw/>
3. 交通部公路總局
<http://www.thb.gov.tw/tm/wcf.aspx>
4. 內政部消防署
<http://www.nfa.gov.tw/>

避難處所

豐濱國中
面積: 平方公尺
容納: 600人
地點: 豐濱鄉豐濱村光豐路26號
電話: (03)8791159

地點: 直升機起降點
地址: 豐濱鄉豐濱村光豐路26號
電話:

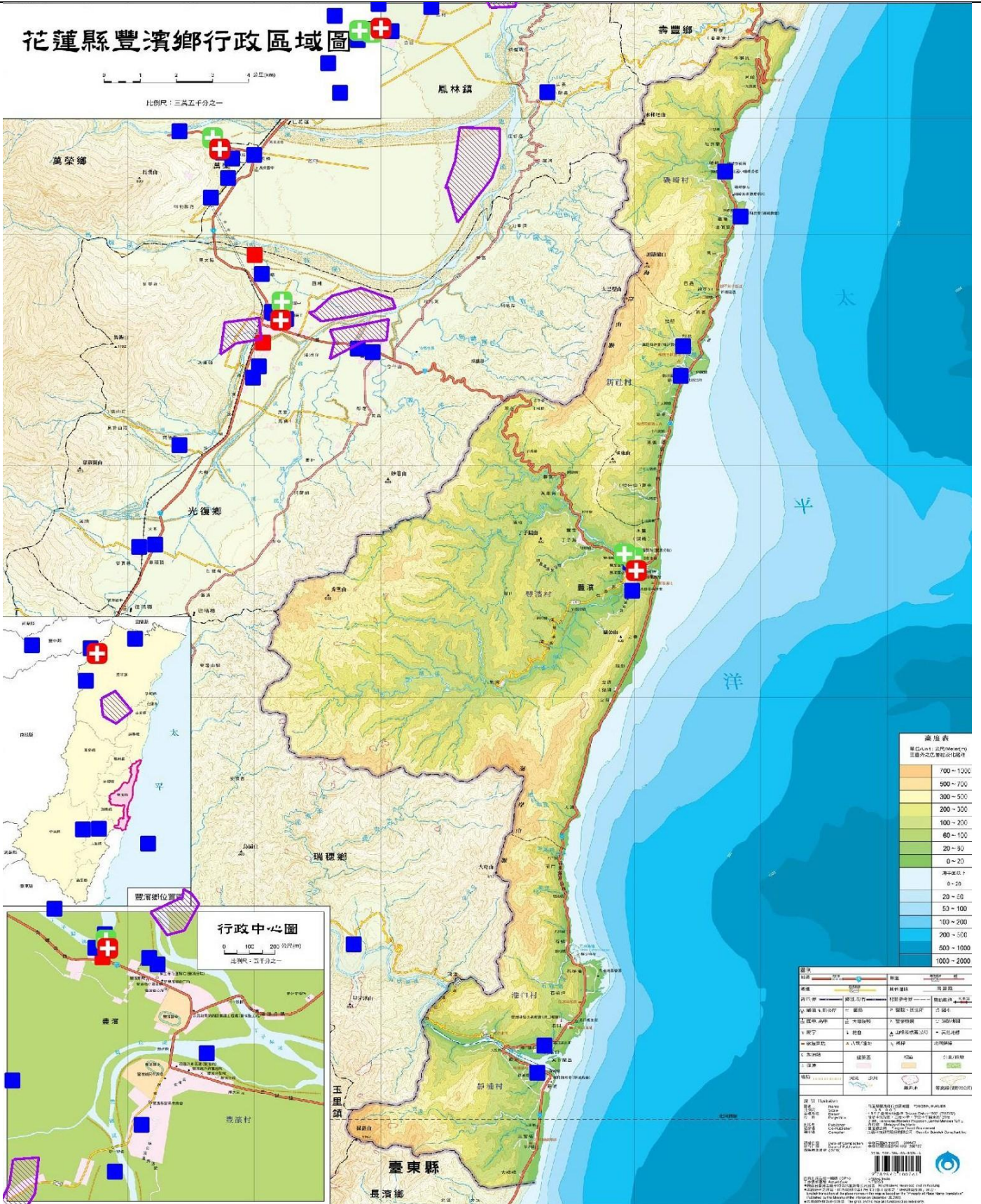
◎鄉(鎮市區)公所◎年◎月製作

防災		設施		特定災害圖例	
	疏散避難路線		室內避難處所		地震斷層帶
	災害影響範圍		室外避難處所		土石流潛勢溪流
			直升機起降點		

花蓮縣豐濱鄉水災疏散避難圖

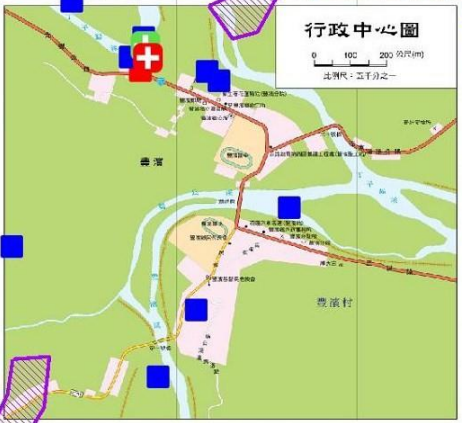
花蓮縣豐濱鄉行政區域圖

比例尺：三萬五千分之一



圖例	說明	圖例	說明
——	國道	——	鄉道
——	省道	——	村道
——	縣道	——	產業道路
——	鐵路	——	水溝
——	堤防	——	水壩
——	橋樑	——	水閘
——	水庫	——	抽水站
——	水塔	——	水車
——	水壩	——	水閘
——	水壩	——	水閘

行政中心圖



豐濱鄉位置圖



災情通報單位	警消單位	村長聯絡電話
花蓮縣政府 地址：花蓮市府前路 17 號 電話：03-8227171 花蓮縣災害應變中心 地址：花蓮市府前路 17 號 電話：03-8227171 花蓮縣消防局 地址：花蓮縣花蓮市中央路三段 842 號 電話：03-8462119 花蓮縣豐濱鄉鄉公所 地址：花蓮縣豐濱鄉豐濱村光豐路 32 號 電話：03-8791350	豐濱分駐所 地址：豐濱鄉豐濱村三民路 104 號 電話：03-8791148 新社派出所 地址：豐濱鄉新社村 108 號 電話：03-8711329 港口派出所 地址：豐濱鄉靜浦 10 號 電話：03-8781046 豐濱消防分隊 地址：豐濱鄉豐濱村三民路 106 號 電話：03-8791152	鄉長：江莉婷 電話： 磯崎村村長：陳明憲 電話： 新社村村長：張仲明 電話： 豐濱村村長：汪福盛 電話： 港口村村長：蕭清秀 電話： 靜浦村村長：黃建治 電話：
醫療單位		
豐濱鄉衛生所 地址：花蓮縣豐濱鄉光豐路 39 號 電話：03-8791156 花蓮醫院豐濱分院 地址：花蓮縣豐濱鄉光豐路 41 號 電話：03-8791385		

避難處所

避難處所	聯絡人	可收容人數	地址	電話
靜浦國小	張正德	200	豐濱鄉靜浦村 64 號	
港口活動中心	蕭清秀	50	豐濱鄉港口村 7 鄰 118 號	
真耶穌教會	王明源	50	豐濱鄉新社村復興 15 號	
豐濱國中	施淑娟	200	豐濱鄉豐濱村光豐路 26 號	
新社國小	余光臨	200	豐濱鄉新社村 150 號	
磯崎活動中心	陳明憲	50	花蓮縣豐濱鄉磯崎村 49 號	
八里灣基督長老教會	吳德助	30	花蓮縣豐濱鄉 16 鄰豐里 49 之 1 號	

花蓮縣災害應變中心

電話：03-8462119 (消防局)、03-8576326、03-8571748
傳真：03-8578491 (消防局)、03-8573081 (消防局)
03-8576326

地方防災單位

豐濱分駐所：03-8791148
新社派出所：03-8711329
港口派出所：03-8781046
豐濱消防分隊：03-8791152
豐濱鄉衛生所：03-8791156
花蓮醫院豐濱分院：03-8791385

鄉公所防災單位

民政課：03-8791350
農業課：03-8791350
清潔隊：03-8791350

豐濱鄉
災害應變中心
專線：03-8791350#121
傳真：03-8791184

村里長
村里幹事

民眾

花蓮縣豐濱鄉

豐濱鄉 110 年度淹水災情人員與防汛搶險隊員編組表

鄉 (鎮、市、區)	花蓮縣豐濱鄉				
災情通報專線	03-8791350 #151				
災情查察人員任務：巡察轄管範圍，主動察覺災情	姓名	職務	辦公室電話	行動電話	責任區域
	陳冠玟	約用人員	03-8791350		磯崎村
	陳惠美	約用人員	03-8791350		新社村
	江廣原	課員	03-8791350		豐濱村
	鄭博陽	技佐	03-8791350		港口村
	吳政富	課員	03-8791350		靜浦村
	黃建治	村長	03-8781004		靜浦村
	蕭清秀	村長	03-8781047		港口村
	汪福盛	村長	03-8791217		豐濱村
	張伸明	村長	03-8711445		新社村
	陳明憲	村長	03-8711153		磯崎村
	黃美本	技工	03-8791350		支援人員
災情通報人員任務：通報災情予權責機關	姓名	職務	辦公室電話	行動電話	電子信箱
	林琨富	課長	03-8791350		kunfu641021@nt.feng-bin.gov.tw
	江廣原	課員	03-8791350		U1206522@nt.feng-bin.gov.tw
	黃美本	技工	03-8791350		huang@nt.feng-bin.gov.tw
災情查證人員任務：確認由民眾傳播及媒體傳播災情知正確性	姓名	職務	辦公室電話	行動電話	責任區域
	吳政富	課員	03-8791350		磯崎村、新社村
	黃美本	技工	03-8791350		豐濱村
防汛搶險隊編組任務執行內容	姓名	職務	辦公室電話	行動電話	責任區域
	林琨富	課長	03-8791350		全鄉
緊急聯絡調度	吳政富	課員	03-8791350		靜浦村

搶修廠 商及防 汛設備	鄭博陽	技佐	03-8791350		港口村
	江廣原	課員	03-8791350		豐濱村
	陳惠美	約用人員	03-8791350		新社村
	陳冠蚊	約用人員	03-8791350		磯崎村
	黃美本	技工	03-8791350		支援人員
	黃建治	村長	03-8781004		靜浦村
	蕭清秀	村長	03-8781047		港口村
	汪福盛	村長	03-8791217		豐濱村
	張仲明	村長	03-8711445		新社村
	陳明憲	村長	03-8711153		磯崎村



八里灣社區淹水模擬圖

花蓮縣富里鄉公所

110 年度「水災危險潛勢地區保全計畫」



執行機關：花蓮縣富里鄉公所

中 華 民 國 1 1 0 年 3 月

花蓮縣富里鄉「水災危險潛勢地區保全計畫」

一、目的

為充分掌握轄區內水災危險潛勢地區，及其保全住戶、保全對象，俾於颱風豪雨期間，及時有效疏散撤離保全對象(居民)至安全避難處所，以保障居民生命財產安全。

二、轄內水災危險潛勢地區及保全對象

本鄉參考花蓮縣淹水潛勢圖、歷年調查容易淹水地點(村里)及有實際執行水災疏散撤離之區域，列為水災危險潛勢地區。

依據水災危險潛勢地區、保全對象、避難處所及疏散撤離緊急通報人(村里長)等資料，製作成「水災危險潛勢地區保全計畫表」(如附表一)，並依保全計畫表所列各水災危險地點製作疏散避難圖(如附圖一至十五)。

同時建立轄內或蒐集鄰近避難所資訊(如附表五)及建立保全對象清冊(包括弱勢族群或護理之家)。

三、疏散避難人員編組與分工

本鄉依現行規定或實務運作，簡要說明編組與分工(如附表四)。

四、疏散撤離作業程序

(一) 災害分析研判

本鄉依據上級相關單位通報提供之警戒資訊及自行蒐集之氣象水情資訊、現地通報或觀察之降雨、積淹水及河川等水位狀況，綜合分析研判可能淹水災情與影響範圍後，下達準備、勸告及強制疏散撤離之命令，並完成移動式抽水機佈設(如移動式抽水機佈置表)。

(二) 疏散撤離之執行

1、準備疏散撤離：

本鄉於轄區列為中央氣象局發布海上陸上颱風警報或豪雨(大豪雨以上)特報之警戒區域後，即應注意氣象、水情資訊，針對水災危險潛勢地點、低窪地區或其他可能致災地點通報相關訊息及預作疏散撤離準備，並優先掌握需援護之弱勢族群或居住地下室者動態等，必要時應優先協助疏散撤離。

2、勸告疏散撤離及完成撤離準備：

有下列情形之一者，縣政府應通知並協助本鄉勸告保全對象疏散撤離及完成撤離準備：

- (1) 接獲中央災害應變中心勸告疏散撤離之通報。針對通報警戒區域之保全對象，勸告疏散撤離。

- (2) 接獲經濟部水利署(河川局)通報中央管河川水位超過二級警戒水位且水位持續上升。針對水位站沿岸警戒區域及低窪地區之保全對象，勸告疏散撤離。
- (3) 發現縣管河川水位超過二級警戒水位且水位持續上升或有危險之虞。針對水位站沿岸或危險警戒區域及低窪地區之保全對象，進行疏散撤離勸告。
- (4) 接獲經濟部水利署淹水警戒資訊且現地已有積水跡象。針對警戒區域、低窪地區及已積水地點之保全對象，勸告疏散撤離。
- (5) 接獲水庫管理機關發佈水庫洩(溢)洪通報。針對水庫下游沿岸警戒區域及低窪地區之保全對象，勸告疏散撤離。
- (6) 依本鄉、村長、村幹事或民眾通報之現地降雨、積淹水(輕微)、河川等水位狀況，經鄉所自行研判，有勸告疏散撤離必要。

縣政府及鄉公所經研判有必要時，應提前協助需援護之弱勢族群完成疏散撤離。

3、強制疏散撤離：

有下列情形之一者，縣政府應通知並協助鄉公所強制保全對象疏散撤離：

- (1) 接獲中央災害應變中心通報強制疏散撤離。經縣政府研判必要時，應針對通報之警戒區域之保全對象，強制疏散撤離。
- (2) 接獲經濟部水利署(河川局)通報河川水位超過一級警戒水位且水位持續上升。經縣政府研判必要時，應針對水位站沿岸警戒區域及低窪地區之保全對象，強制疏散撤離。
- (3) 發現縣管河川水位超過一級警戒水位且水位持續上升或有溢堤之虞。經縣政府研判必要時，針對水位站沿岸警戒區域及低窪地區之保全對象，強制疏散撤離。
- (4) 發現縣管河川水位超過一級警戒水位且水位持續上升。經縣政府研判必要時，針對水位站沿岸警戒區域及低窪地區之保全對象，強制疏散撤離。
- (5) 接獲經濟部水利署淹水警戒資訊、現地淹水已達30至50公分且持續上升。經縣政府研判必要時，針對警戒鄉鎮低窪及已淹水村(里)之保全對象，強制疏散撤離。
- (6) 依本鄉、村長、村幹事或民眾通報，現地持續降雨、淹水已達30至50公分時且持續上升、河川等有溢淹之虞時，經縣政府研判或鄉公所自行研判有強制疏散撤離必要。

前項需強制疏散撤離對象包括居住1樓平房或地下室、弱勢族群、低窪地區、水庫洩洪可能淹水或現況有淹水之虞等危險區域之民眾。縣政府及鄉公所應注意需援護之弱勢族群是否已完成疏散撤離。

(三) 疏散撤離資訊通報方式：

- 1、中央相關機關及縣政府警戒資訊傳遞方式，以傳真、電話或網路方式為之。
- 2、縣政府應將災害分析研判結果及勸告或強制疏散撤離通知，以傳真、電話、網路方式，通(轉)知所屬鄉(鎮、市)公所。
- 3、中央相關機關及縣政府應透過電視、廣播媒體、網路等方式，迅速傳遞警戒資訊及疏散撤離訊息。
- 4、鄉公所應迅速運用村(鄰)長、村幹事、警察、消防及國軍人力、巡邏車、廣播車及民政廣播系統，將疏散撤離訊息傳達給民眾。

(四) 疏散撤離及收容作業

鄉公所應辦理下列疏散撤離作業：

- 1、聯繫村長、村幹事、當地國軍、警察及消防單位，指揮及協助當地居民，依疏散撤離路線疏散至安全避難處所，並協助弱勢族群、行動不便者優先撤離。
- 2、聯繫警察、消防單位或國軍視人力狀況配合，強制疏散警戒區內有危險之虞不肯疏散之居民並送至安全避難處所。
- 3、派員至收容避難地點，登記災民身分人數、調度及發放物資、分配災民住宿或發放救助金。
- 4、聯繫衛生單位，必要時派遣醫療人員進行醫療救護、心理諮商，提供壓力紓解方法。
- 5、聯繫衛生、環保單位，進行環境清理及消毒防疫工作。
- 6、聯繫警察單位或國軍，協助警戒區管制、維持救災路線暢通，並設置標誌管制通行。
- 7、聯繫交通單位、國軍協助提供疏散避難所需交通工具。
- 8、聯繫交通單位或國軍，或自行調派重型機械清除障礙及道路搶通。
- 9、聯繫警察單位或國軍，編組輪流巡邏災區與避難處所，維護治安。
- 10、鄉公所執行前述工作遇有物資設備、救災機具、人力技術不足時，請求縣政府協助，若仍不敷支應時，縣政府應向中央災害應變中心或權責部會申請協助及支援。

(五) 疏散撤離執行狀況回報

各地疏散撤離及收容安置狀況應由鄉災害應變中心彙整陳報縣災害應變中心，再由縣災害應變中心通報至中央災害應變中心。

(六) 危機解除及復原

水災危機解除，由鄉公所通知各避難所之民眾返家，並通報縣災害應變中

心，再由縣災害應變中心通報至中央災害應變中心。若有民眾家園嚴重受損無法居住即需進行安置，避難所立即進行清潔與復原工作。

(七) 疏散撤離作業流程：

依水災危險潛勢地區保全計畫表之水災危險潛勢地區、保全戶(人)數及疏散避難場所條件、本鄉水災危險潛勢地區疏散避難圖，並依經濟部函頒之「水災危險潛勢地區疏散撤離標準作業程序」擬訂疏散撤離作業流程(如附圖四)，俾於水災時有效執行疏散撤離危險地區民眾，減少傷亡。

五、其他事項

- (一) 交通管制計畫：如疏散人數眾多，建請花蓮警察分局訂定交通管制計畫。
- (二) 支援計畫：如受災之災情逾越本鄉人力、物力所能處理之情況時則請求縣府或軍方支援救災。

附表一 富里鄉水災危險潛勢地區保全計畫表

水災危險潛勢地區	保全戶數	保全人數	避難處所	避難所地址	村里長	聯絡電話
富里鄉吳江村	15	42	吳江社區活動中心	吳江村 6 鄰吳江 65-3 號	徐 X 龍	
富里鄉新興村	7	14	新興社區活動中心	新興村 15 鄰東興 109 號	劉 X 祥	
富里鄉永豐村	6	30	永豐社區活動中心	永豐村永豐 10 鄰 20-1 號	陳 X 月	
富里鄉豐南村	5	25	豐南活動中心	富里鄉豐南村 7 鄰 12-3 號	陳 X 雄	
富里鄉富南村	7	24	玉寶宮	富里鄉富南村 4 鄰 42-2 號	廖 X 凌	
富里鄉萬寧村	1	2	萬寧社區活動中心	富里鄉萬寧村 7 鄰鎮寧 100 號	徐 X 淵	

附表二 富里鄉避難收容所資訊

鄉鎮市	避難所名稱	地址	聯絡人	聯絡電話	收容人數
富里鄉	吳江社區活動中心	富里鄉吳江村 6 鄰吳江 65-3 號	徐 X 龍		70
富里鄉	東里社區活動中心	富里鄉東里村 1 鄰福安路 6-1 號	袁 X 銓		50
富里鄉	萬寧社區活動中心	富里鄉萬寧村 7 鄰鎮寧 100 號	徐 X 淵		50
富里鄉	新興竹田聯合活動中心	富里鄉竹田村 1 鄰東竹 10 號	陳 X 駿		80
富里鄉	羅山縱管處	富里鄉羅山村 9 鄰東湖 39 號	陳 X 財		50
富里鄉	石牌社區活動中心	富里鄉石牌村富北 34-2 號	楊 X 慶		30
富里鄉	明里社區活動中心	富里鄉明里村 3 鄰明里 37 號	黃 X 藤		50
富里鄉	富里老人文康中心	富里鄉富里村中山路 205 號	吳 X 林		100
富里鄉	富里鄉公所 2 樓	富里鄉富里村中山路 376 號	陳 X 昇		100
富里鄉	永豐活動中心	富里鄉永豐村永豐 10 鄰 20-1 號	陳 X 月		50
富里鄉	玉寶宮	富里鄉富南村 4 鄰 42-2 號	廖 X 凌		20
富里鄉	學田社區活動中心	富里鄉學田村復興路 14-1 號	張 X 興		50
富里鄉	豐南活動中心	富里鄉豐南村 7 鄰 12-3 號	陳 X 雄		50

附表三 移動式抽水機佈置表

抽水機口徑	編號	產編	佈設地點	備註
六英吋	M034	5001204	富里鄉公所	
	M036	5001202	明里村辦公室	
	M037	5001203	東里村辦公室	

附表四 花蓮縣富里鄉 110 年度防汛、搶險、防災編組人員名冊

花蓮縣富里鄉 109 年度防汛、搶險人員編組名冊(1/4)					
編號	組別職稱	姓名	派出機關	職務	備註
1	指揮官	陳榮聰	富里鄉公所	鄉長	全權指揮演習事務
2	副指揮官	許仰鎧	富里鄉公所	秘書	協助指揮演習事務
3	通訊組長	陳淑貞	富里鄉公所	民原課長	綜理連繫演習相關事務
4	副組長	陳香廷	富里鄉公所	課員	協調連繫演習相關事務
5	組員	王再龍	富里鄉公所	約僱人員	協調連繫演習相關事務
6	組員	彭家玲	富里鄉公所	工友	協調連繫演習相關事務
7	組員	黃曉芳	富里鄉公所	臨時人員	協調連繫演習相關事務
8	器材組長	陳俊成	富里鄉公所	行政室主任	綜理連繫演習相關事務
9	副組長	葉文靖	富里鄉公所	課員	協調連繫演習相關事務
10	組員	鄭雲倩	富里鄉公所	村幹事	協調連繫演習相關事務
11	總務組長	黃秋香	富里鄉公所	財政課長	綜理後勤支援事務
12	副組長	許文欽	富里鄉公所	課員	協助後勤支援事務
13	組員	李淑瑜	富里鄉公所	臨時人員	協助後勤支援事務
14	組員	潘柏瑜	富里鄉公所	約僱人員	協助後勤支援事務
15	司儀	陳韋睿	富里鄉公所	村幹事	司儀
16	工程搶修組長	陳培仁	富里鄉公所	建設課長	綜理救災工法示範演練
17	副組長	古智雄	富里鄉公所	村幹事	救災工法示範(封橋)演練
18	組員	鄧仲量	富里鄉公所	村幹事	救災工法示範(封橋)演練
19	組員	陳正雄	明里村自主防災	隊員	救災工法示範(封橋)演練
20	組員	陳俊臣	明里村自主防災	隊員	救災工法示範(封橋)演練
21	組員	陳保財	羅山巡守隊部	隊員	救災工法示範(封橋)演練
22	組員	何光陽	羅山巡守隊部	隊員	救災工法示範(封橋)演練
23	副組長	陳學賢	富里鄉公所	技工	救災工法示範(吊太空包)演練
24	組員	吳俊遠	竹田巡守隊部	隊員	救災工法示範(吊太空包)演練
25	組員	葉日安	竹田巡守隊部	隊員	救災工法示範(吊太空包)演練
26	組員	莊源達	羅山巡守隊部	隊員	救災工法示範(吊太空包)演練
27	組員	林泰安	羅山巡守隊部	隊員	救災工法示範(吊太空包)演練
28	副組長	邱建豪	富里鄉公所	約僱人員	救災工法示範(堤頂堆包)演練
29	組員	潘俊豪	富里鄉公所	約僱人員	救災工法示範(堤頂堆包)演練
30	組員	黃章德	竹田巡守隊部	分隊長	救災工法示範(堤頂堆包)演練
31	組員	陳金寶	竹田巡守隊部	隊員	救災工法示範(堤頂堆包)演練
32	組員	張育瑚	竹田巡守隊部	隊員	救災工法示範(堤頂堆包)演練
33	組員	林永清	竹田巡守隊部	隊員	救災工法示範(堤頂堆包)演練
34	組員	張育光	竹田巡守隊部	隊員	救災工法示範(堤頂堆包)演練
35	組員	劉肇食	竹田巡守隊部	隊員	救災工法示範(堤頂堆包)演練
36	組員	姜智盛	竹田巡守隊部	隊員	救災工法示範(堤頂堆包)演練
37	組員	陳秀嫻	竹田巡守隊部	隊員	救災工法示範(堤頂堆包)演練
38	組員	林予嬪	竹田巡守隊部	隊員	救災工法示範(堤頂堆包)演練
39	組員	游桂香	竹田巡守隊部	隊員	救災工法示範(堤頂堆包)演練
40	組員	黃德銓	竹田巡守隊部	隊員	救災工法示範(堤頂堆包)演練
41	組員	陳勝駿	竹田巡守隊部	隊員	救災工法示範(堤頂堆包)演練
42	組員	程萬永	竹田巡守隊部	隊員	救災工法示範(堤頂堆包)演練
43	組員	湯日增	竹田巡守隊部	隊員	救災工法示範(堤頂堆包)演練
44	組員	張文相	竹田巡守隊部	隊員	救災工法示範(堤頂堆包)演練
45	組員	蔡盛通	竹田巡守隊部	隊員	救災工法示範(堤頂堆包)演練
46	組員	張仔金	竹田巡守隊部	隊員	救災工法示範(堤頂堆包)演練
47	組員	溫芳夷	竹田巡守隊部	隊員	救災工法示範(堤頂堆包)演練
48	組員	黃縣妹	竹田巡守隊部	隊員	救災工法示範(堤頂堆包)演練
49	組員	謝昆霖	明里村自主防災	隊員	救災工法示範(堤頂堆包)演練
50	組員	劉鶴松	明里村自主防災	隊員	救災工法示範(堤頂堆包)演練

花蓮縣富里鄉110年度防汛、搶險人員編組名冊(2/4)

編號	組別職稱	姓名	派出機關	職務	備註
51	組員	賴彥達	明里村自主防災	隊員	救災工法示範(堤頂堆包)演練
52	組員	黃坤定	明里村自主防災	隊員	救災工法示範(堤頂堆包)演練
53	組員	邱傳龍	明里村自主防災	隊員	救災工法示範(堤頂堆包)演練
54	組員	廖友德	明里村自主防災	隊員	救災工法示範(堤頂堆包)演練
55	組員	金健志	明里村自主防災	隊員	救災工法示範(堤頂堆包)演練
56	組員	藍山岳	明里村自主防災	隊員	救災工法示範(堤頂堆包)演練
57	組員	潘双喜	明里村自主防災	隊員	救災工法示範(堤頂堆包)演練
58	組員	黃坤勝	明里村自主防災	隊員	救災工法示範(堤頂堆包)演練
59	組員	林忠和	明里村自主防災	隊員	救災工法示範(堤頂堆包)演練
60	組員	陳新定	明里村自主防災	隊員	救災工法示範(堤頂堆包)演練
61	組員	杜茂成	明里村自主防災	隊員	救災工法示範(堤頂堆包)演練
62	組員	徐茂松	明里村自主防災	隊員	救災工法示範(堤頂堆包)演練
63	組員	陳庚泉	明里村自主防災	隊員	救災工法示範(堤頂堆包)演練
64	組員	李振富	明里村自主防災	隊員	救災工法示範(堤頂堆包)演練
65	組員	賴玉梅	明里村自主防災	隊員	救災工法示範(堤頂堆包)演練
66	組員	黃秀蘭	明里村自主防災	隊員	救災工法示範(堤頂堆包)演練
67	組員	李鴻章	羅山巡守隊部	隊員	救災工法示範(堤頂堆包)演練
68	電力搶修組長	彭順明	台灣電力公司	工程人員	救災工法示範演練
69	組員	陳得利	台灣電力公司	工程人員	救災工法示範演練
70	組員	紀鴻隆	台灣電力公司	工程人員	救災工法示範演練
71	自來水搶修組長	蔡三郎	自來水公司	主任	救災工法示範演練
72	組員	巫怡穎	自來水公司	股長	救災工法示範演練
73	組員	余思源	自來水公司	技術士	救災工法示範演練
74	組員	何黃耀鋒	自來水公司	營運士	救災工法示範演練
75	災害搶救組長	王春暉	富里消防分隊	小隊長	救災工法示範演練
76	組員	巫文楷	富里消防分隊	隊員	救災工法示範演練
77	組員	洪宗逸	富里消防分隊	隊員	救災工法示範演練
78	組員	張友信	富里消防分隊	隊員	救災工法示範演練
79	組員	張雅倫	富里消防分隊	隊員	救災工法示範演練
80	組員	陳文鎰	富里消防分隊	隊員	救災工法示範演練
81	組員	鄭銘輝	富里義消分隊	分隊長	救災工法示範演練
82	組員	黃永平	富里義消分隊	副分隊長	救災工法示範演練
83	組員	劉文貴	富里義消分隊	幹事	救災工法示範演練
84	組員	蔡振祖	富里義消分隊	二班副小隊長	救災工法示範演練
85	組員	潘俊昇	富里義消分隊	二班小隊長	救災工法示範演練
86	組員	吳志斌	富里義消分隊	一班小隊長	救災工法示範演練
87	組員	陳榮滿	富里義消分隊	隊員	救災工法示範演練
88	組員	詹煌俊	富里義消分隊	隊員	救災工法示範演練
89	組員	蔡金言	富里義消分隊	隊員	救災工法示範演練
90	組員	簡志浩	富里義消分隊	隊員	救災工法示範演練
91	組員	馬金水	富里義消分隊	三班副小隊長	救災工法示範演練
92	組員	陳律遠	富里義消分隊	隊員	救災工法示範演練
93	組員	羅士松	富里義消分隊	隊員	救災工法示範演練
94	組員	張志豪	富里義消分隊	隊員	救災工法示範演練
95	組員	陳金隆	富里義消分隊	役男	救災工法示範演練
96	組員	鄒文鈞	富里義消分隊	隊員	救災工法示範演練
97	組員	潘柏諺	富里義消分隊	隊員	救災工法示範演練
98	組員	陳志豪	富里義消分隊	隊員	救災工法示範演練
99	組員	楊坤瑞	富里義消分隊	三班小隊長	救災工法示範演練
100	組員	陳俊臣	富里義消分隊	助理幹事	救災工法示範演練
101	組員	陳俊雄	富里義消分隊	隊員	救災工法示範演練

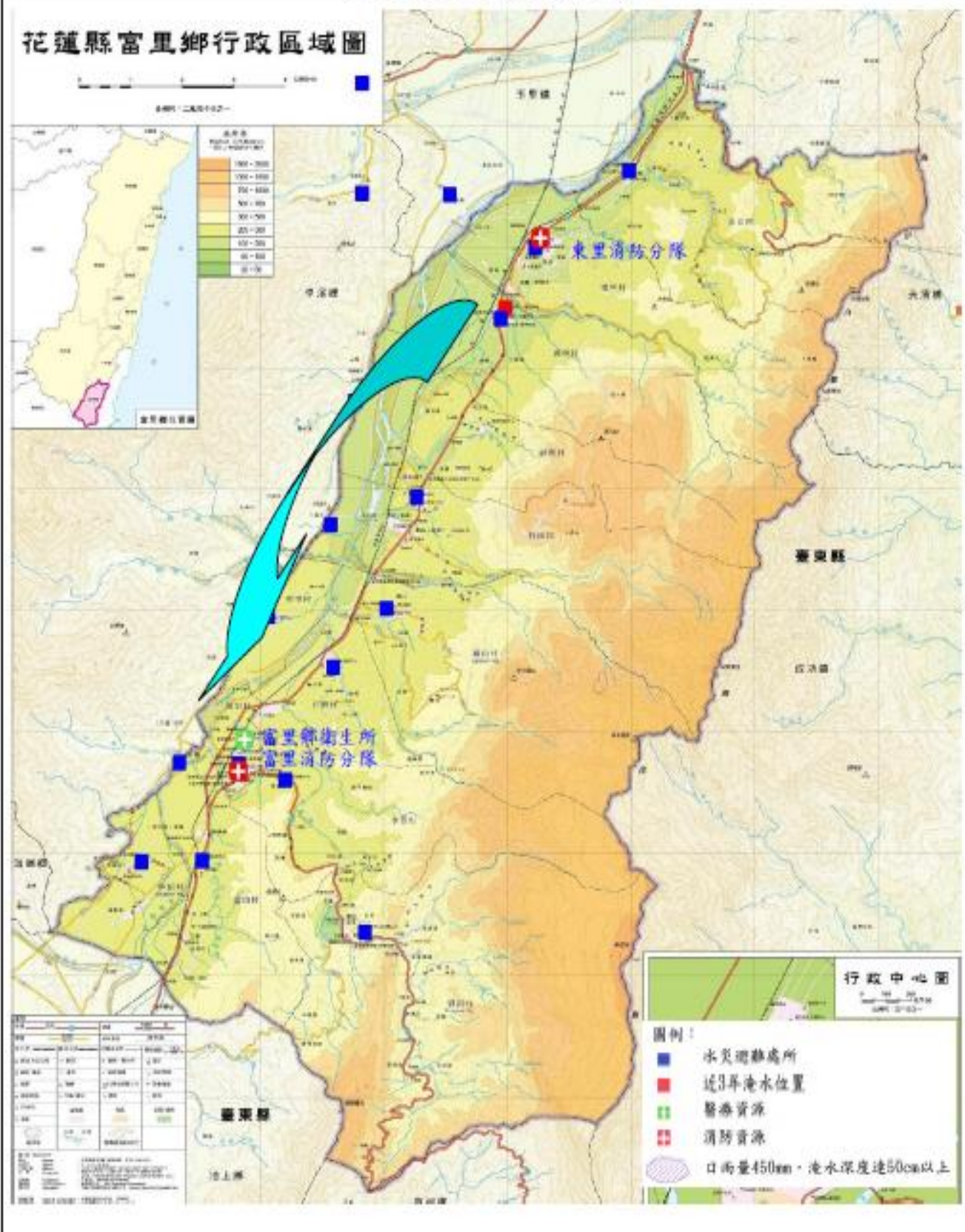
花蓮縣富里鄉 110 年度防汛、搶險人員編組名冊(3/4)

編號	組別職稱	姓名	派出機關	職務	備註
102	組員	江貴堂	富里義消分隊	隊員	救災工法示範演練
103	組員	潘煌雄	富里義消分隊	一班副小隊長	救災工法示範演練
104	組員	吳亭慰	富里義消分隊	隊員	救災工法示範演練
105	組員	張德龍	東里義消分隊	分隊長	救災工法示範演練
106	組員	余遠東	東里義消分隊	副分隊長	救災工法示範演練
107	組員	李定倫	東里義消分隊	副分隊長	救災工法示範演練
108	組員	李坤奎	東里義消分隊	幹事	救災工法示範演練
109	組員	張智皇	東里義消分隊	助理幹事	救災工法示範演練
110	組員	彭金輝	東里義消分隊	一班小隊長	救災工法示範演練
111	組員	陳文華	東里義消分隊	副小隊長	救災工法示範演練
112	組員	羅德仁	東里義消分隊	隊員	救災工法示範演練
113	組員	蕭嵩齡	東里義消分隊	隊員	救災工法示範演練
114	組員	徐裕旋	東里義消分隊	隊員	救災工法示範演練
115	組員	張茂昆	東里義消分隊	隊員	救災工法示範演練
116	組員	林程翊	東里義消分隊	隊員	救災工法示範演練
117	組員	宋長志	東里義消分隊	隊員	救災工法示範演練
118	組員	徐川	東里義消分隊	隊員	救災工法示範演練
119	組員	練增松	東里義消分隊	隊員	救災工法示範演練
120	組員	張林庚	東里義消分隊	隊員	救災工法示範演練
121	組員	李國鼎	東里義消分隊	二班小隊長	救災工法示範演練
122	組員	潘韋政	東里義消分隊	副小隊長	救災工法示範演練
123	組員	黃振維	東里義消分隊	隊員	救災工法示範演練
124	組員	葉雲瑜	東里義消分隊	小隊長	救災工法示範演練
125	組員	羅修舜	東里義消分隊	隊員	救災工法示範演練
126	組員	潘銘志	東里義消分隊	隊員	救災工法示範演練
127	組員	莊修盈	東里義消分隊	隊員	救災工法示範演練
128	組員	劉萍銓	東里義消分隊	隊員	救災工法示範演練
129	組員	黃建偉	東里義消分隊	隊員	救災工法示範演練
130	組員	呂建宏	東里義消分隊	隊員	救災工法示範演練
131	組員	黃秉宏	東里義消分隊	隊員	救災工法示範演練
132	組員	黃郡楷	東里義消分隊	隊員	救災工法示範演練
133	組員	吳俊霖	東里義消分隊	隊員	救災工法示範演練
134	組員	柯宗維	東里義消分隊	隊員	救災工法示範演練
135	組員	柯志傑	東里義消分隊	隊員	救災工法示範演練
136	組員	李韓	東里義消分隊	隊員	救災工法示範演練
137	組員	李正文	東里義消分隊	隊員	救災工法示範演練
138	組員	陳彥達	東里義消分隊	隊員	救災工法示範演練
139	災民收容組長	許佳儒	富里鄉公所	社會課長	綜理災民收容及物資發放
140	組員	鄭文英	富里鄉公所	課員	協助災民收容及物資發放
141	組員	鄧妙瑜	富里鄉公所	工友	協助災民收容及物資發放
142	組員	林妤舫	富里鄉公所	課員	協助災民收容及物資發放
143	組員	高淑如	富里鄉公所	村幹事	協助災民收容及物資發放
144	組員	李欣鄔	富里鄉公所	課員	協助災民收容及物資發放
145	組員	黃瓊瑤	富里鄉公所	村幹事	協助災民收容及物資發放
146	組員	蔡詩穎	富里鄉公所	約僱人員	協助災民收容及物資發放
147	組員	陳進雄	花蓮縣後備指揮部	聯絡官	設於災害應變中心之軍方連絡窗口
148	組員	田凱倫	花蓮憲兵隊	隊員	協助災民撤離
149	組員	潘仁傑	花蓮憲兵隊	隊員	協助災民撤離
150	組員	蔡聖強	花蓮憲兵隊	隊員	協助災民撤離
151	組員	陳韋宇	花蓮憲兵隊	隊員	協助災民撤離
152	組員	謝劭強	花蓮憲兵隊	隊員	協助災民撤離

花蓮縣富里鄉 110 年度防汛、搶險人員編組名冊(4/4)					
編號	組別職稱	姓名	派出機關	職務	備註
153	組員	賴宏毅	花蓮憲兵隊	隊員	協助災民撤離
154	組員	李寧祖	花蓮憲兵隊	隊員	協助災民撤離
155	組員	高世禎	花蓮憲兵隊	隊員	協助災民撤離
156	組員	高世禎	花蓮憲兵隊	隊員	協助災民撤離
157	災區消毒組長	謝志偉	富里鄉公所	清潔隊長	綜理災區消毒演練
158	組員	莊子文	富里鄉公所	清潔隊員	協助災區消毒演練
159	組員	曾博祥	富里鄉公所	清潔隊員	協助災區消毒演練
160	組員	利柏成	富里鄉公所	清潔隊員	協助災區消毒演練
16	接待組長	周鼎	富里鄉公所	主計主任	綜理來賓報到事宜
162	組員	黃白東	富里鄉公所	臨時人員	協助來賓報到事宜
163	組員	黃淑玫	富里鄉公所	課員	協助來賓報到事宜
164	組員	陳怡汝	富里鄉公所	臨時人員	協助來賓報到事宜
165	組員	黃鈺斐	富里鄉公所	課員	協助來賓報到事宜
166	醫護組長	林大慶	富里衛生所	牙醫兼主任	負責醫護任務
167	組員	張倫信	富里衛生所	護理師	負責醫護任務
168	組員	張津碩	富里衛生所	護理師	負責醫護任務
169	交通組長	陳玠鴻	富里分駐所	所長	綜理演習場地交通管制
170	組員	范仲原	富里分駐所	警員	協助演習場地交通管制
171	組員	邱金雄	富里分駐所	警員	協助演習場地交通管制
172	組員	田新光	竹田分駐所	警員	協助演習場地交通管制
173	組員	高俊和	東里派出所	警員	協助演習場地交通管制
174	疏散撤離組	王文成	東竹國小	教師	疏散撤離演練
175	組員	張沁芳	東竹國小	學生	疏散撤離演練
176	組員	黃郁軒	東竹國小	學生	疏散撤離演練
177	組員	潘姿妤	東竹國小	學生	疏散撤離演練
178	組員	黃郁芳	東竹國小	學生	疏散撤離演練
179	組員	潘美均	東竹國小	學生	疏散撤離演練
180	組員	湯元勳	東竹國小	學生	疏散撤離演練
181	組員	溫淳富	東竹國小	學生	疏散撤離演練
182	組員	林峻宇	東竹國小	學生	疏散撤離演練
183	組員	潘偉豪	東竹國小	學生	疏散撤離演練
184	組員	林廷臻	東竹國小	學生	疏散撤離演練
185	攝影組	楊惠嫻	富里鄉公所	臨時人員	負責攝影工作
186	攝影組	陳潔馨	富里鄉公所	臨時人員	負責攝影工作

花蓮縣富里鄉 110 年度明里自主防災社區名冊				
編號	姓名	派出機關	職務	備註
1	黃瑞騰	明里村自主防災	村長	
2	陳俊臣	明里村自主防災	隊員	
3	謝昆霖	明里村自主防災	隊員	
4	劉鶴松	明里村自主防災	隊員	
5	賴彥達	明里村自主防災	隊員	
6	黃坤定	明里村自主防災	隊員	
7	邱傳龍	明里村自主防災	隊員	
8	廖友德	明里村自主防災	隊員	
9	金健志	明里村自主防災	隊員	
10	藍山岳	明里村自主防災	隊員	
11	潘雙喜	明里村自主防災	隊員	
12	黃坤勝	明里村自主防災	隊員	
13	林忠和	明里村自主防災	隊員	
14	陳新定	明里村自主防災	隊員	
15	杜茂成	明里村自主防災	隊員	
16	徐茂松	明里村自主防災	隊員	
17	陳庚泉	明里村自主防災	隊員	
18	李振富	明里村自主防災	隊員	
19	賴玉梅	明里村自主防災	隊員	
20	黃秀蘭	明里村自主防災	隊員	

花蓮縣富里鄉水災疏散避難圖



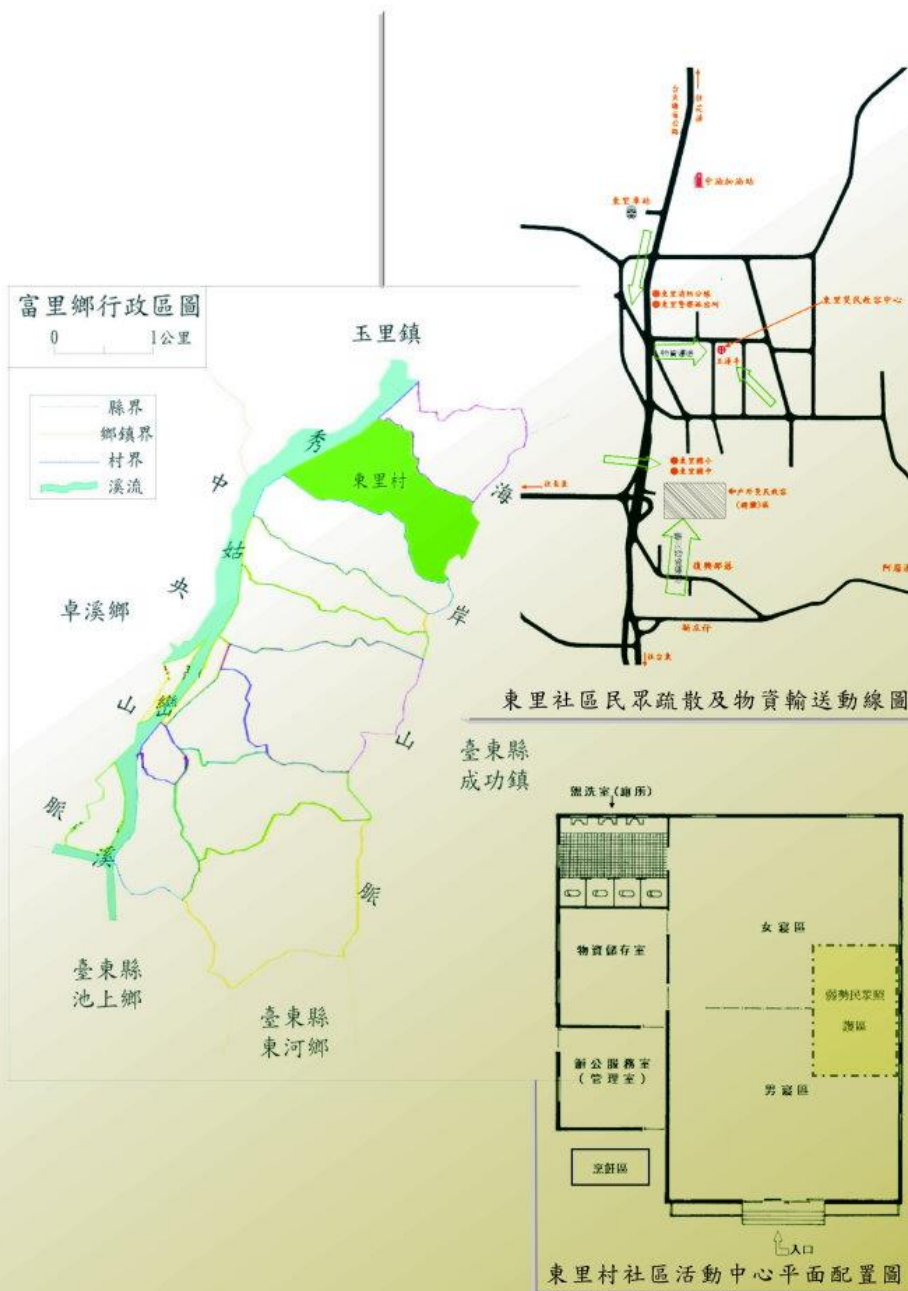
附圖一 富里鄉水災疏散避難圖

吳江村災民疏散動線及收容中心——吳江社區活動中心平面配置圖



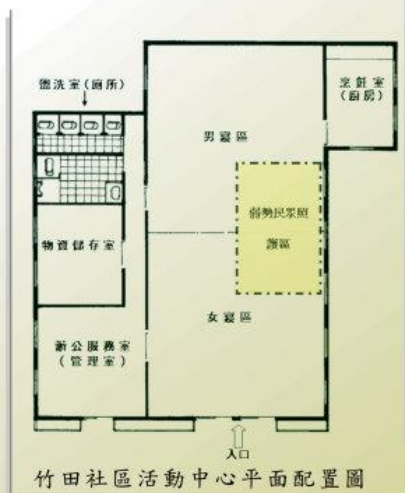
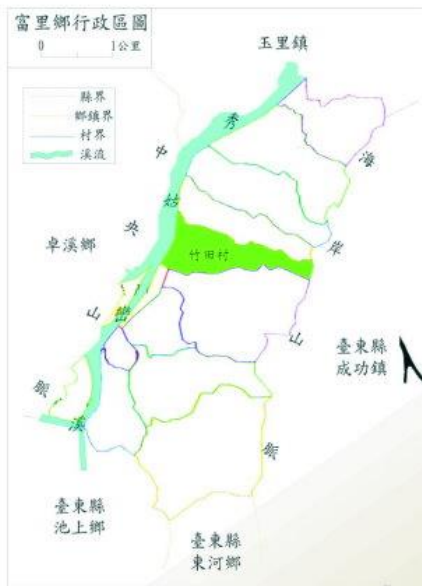
附圖二 吳江村災民疏散動線及收容所平面配置圖

東里村災民疏散動線及收容中心——東里社區活動中心平面配置圖



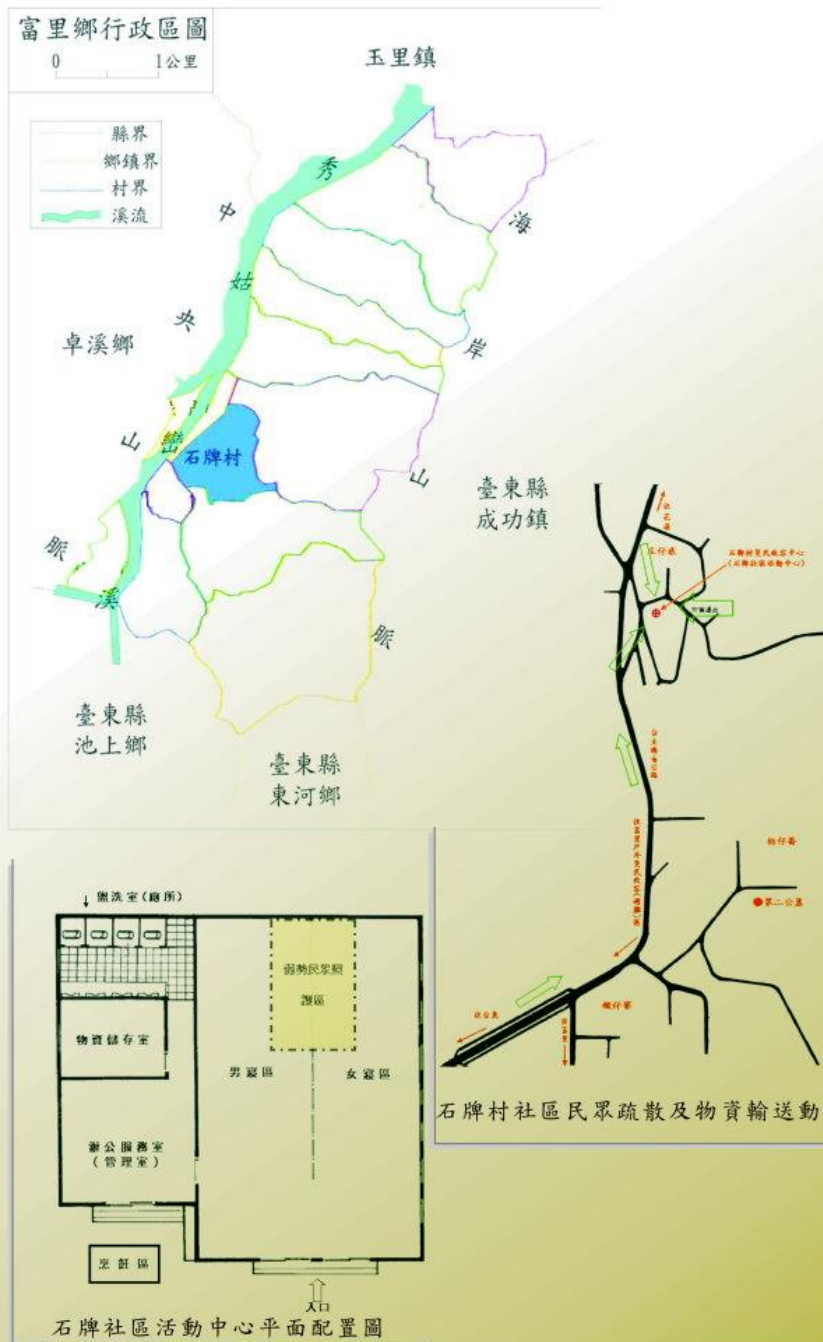
附圖三 東里村災民疏散動線及收容所平面配置圖

竹田村災民疏散動線及收容中心——竹田社區活動中心平面配置圖



附圖五 新興、竹田災民疏散動線及收容所平面配置圖

石牌村災民疏散動線及收容中心——石牌社區活動中心平面配置圖



附圖七 石牌村災民疏散動線及收容所平面配置圖

明里村災民疏散動線及收容中心——明里社區活動中心平面配置圖



附圖八 明里村災民疏散動線及收容所平面配置圖

富里村災民疏散動線及收容中心——鄉公所2樓禮堂平面配置圖



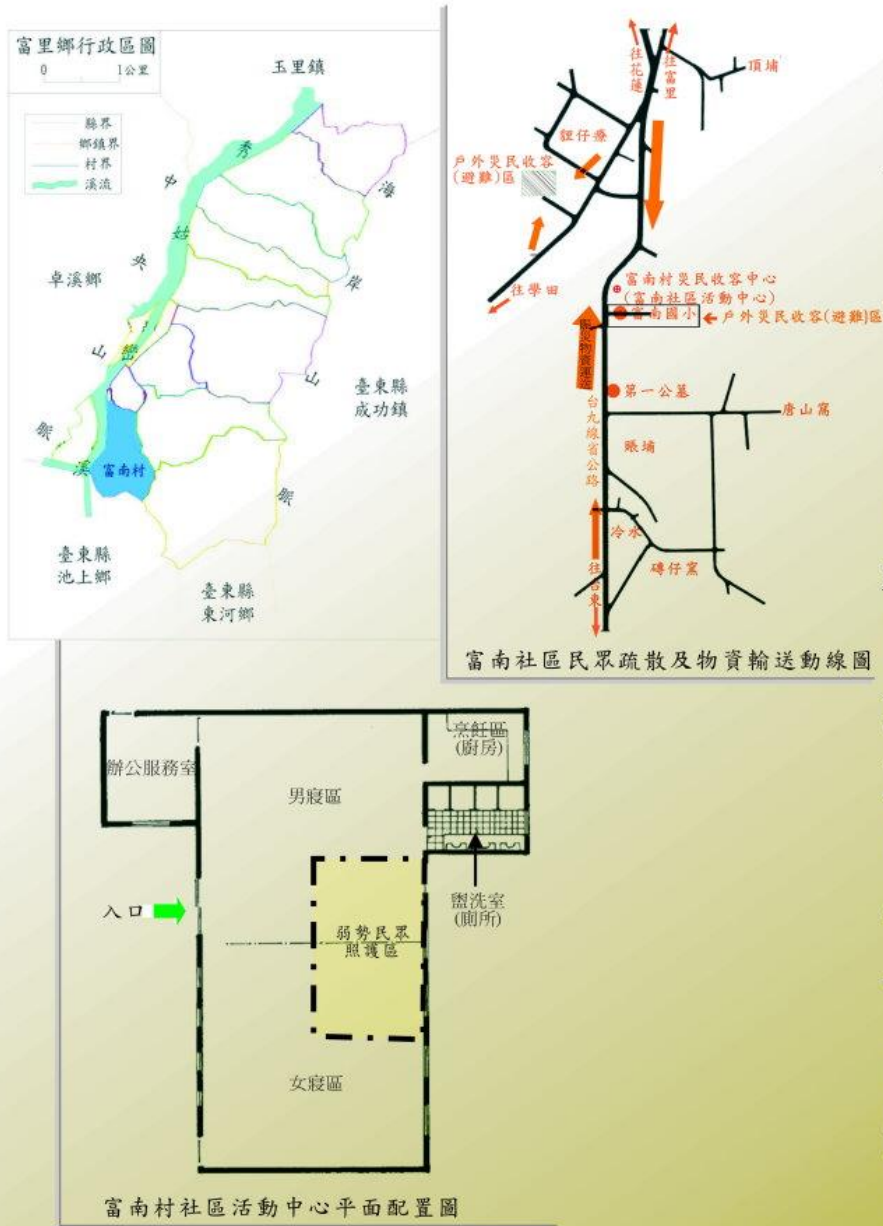
附圖九 富里公所災民疏散動線及收容所平面配置圖

永豐村災民疏散動線及收容中心——永豐社區活動中心平面配置圖



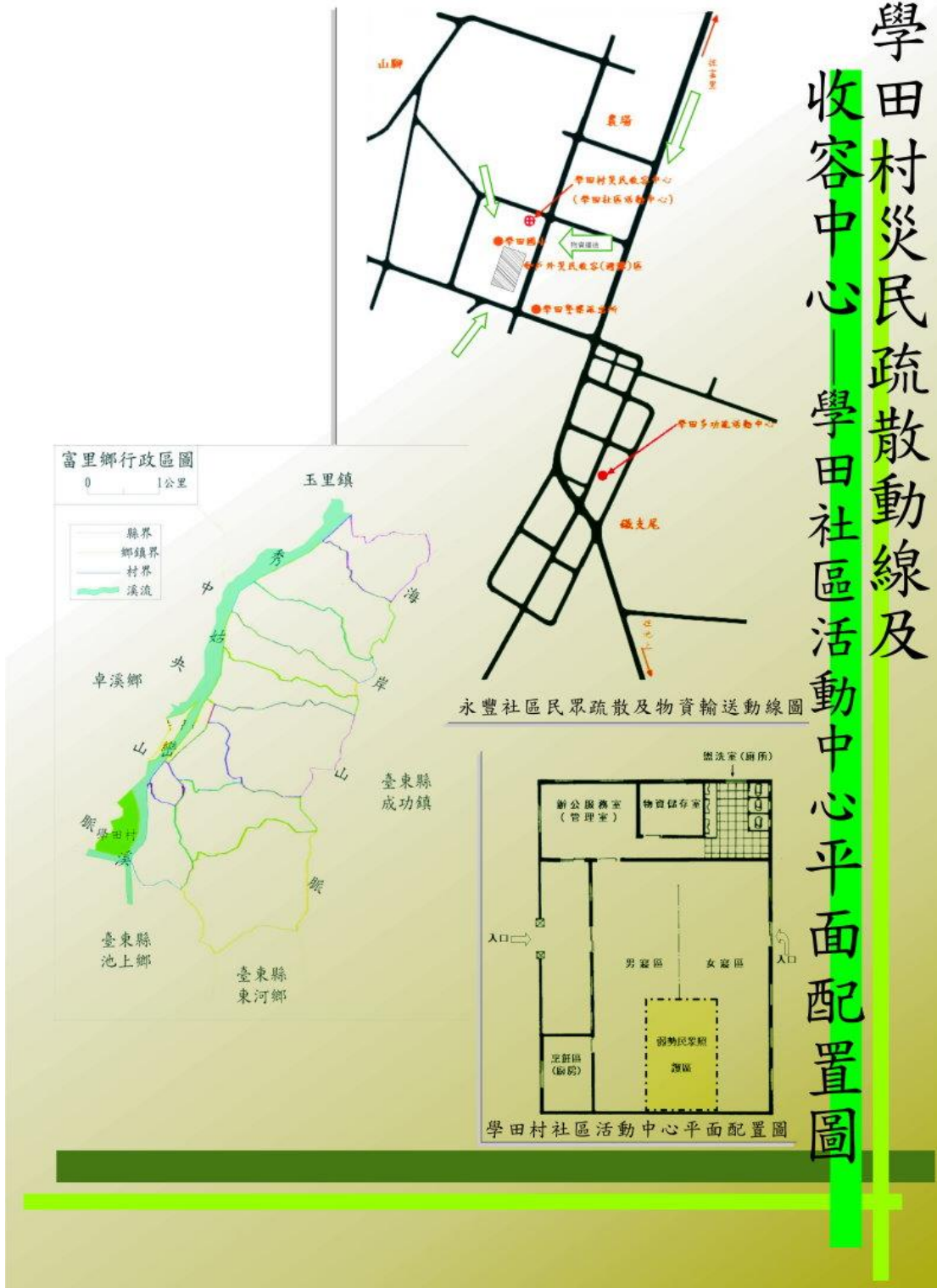
附圖十一 永豐村災民疏散動線及收容所平面配置圖

富南村災民疏散動線及收容中心富南社區活動中心平面配置圖



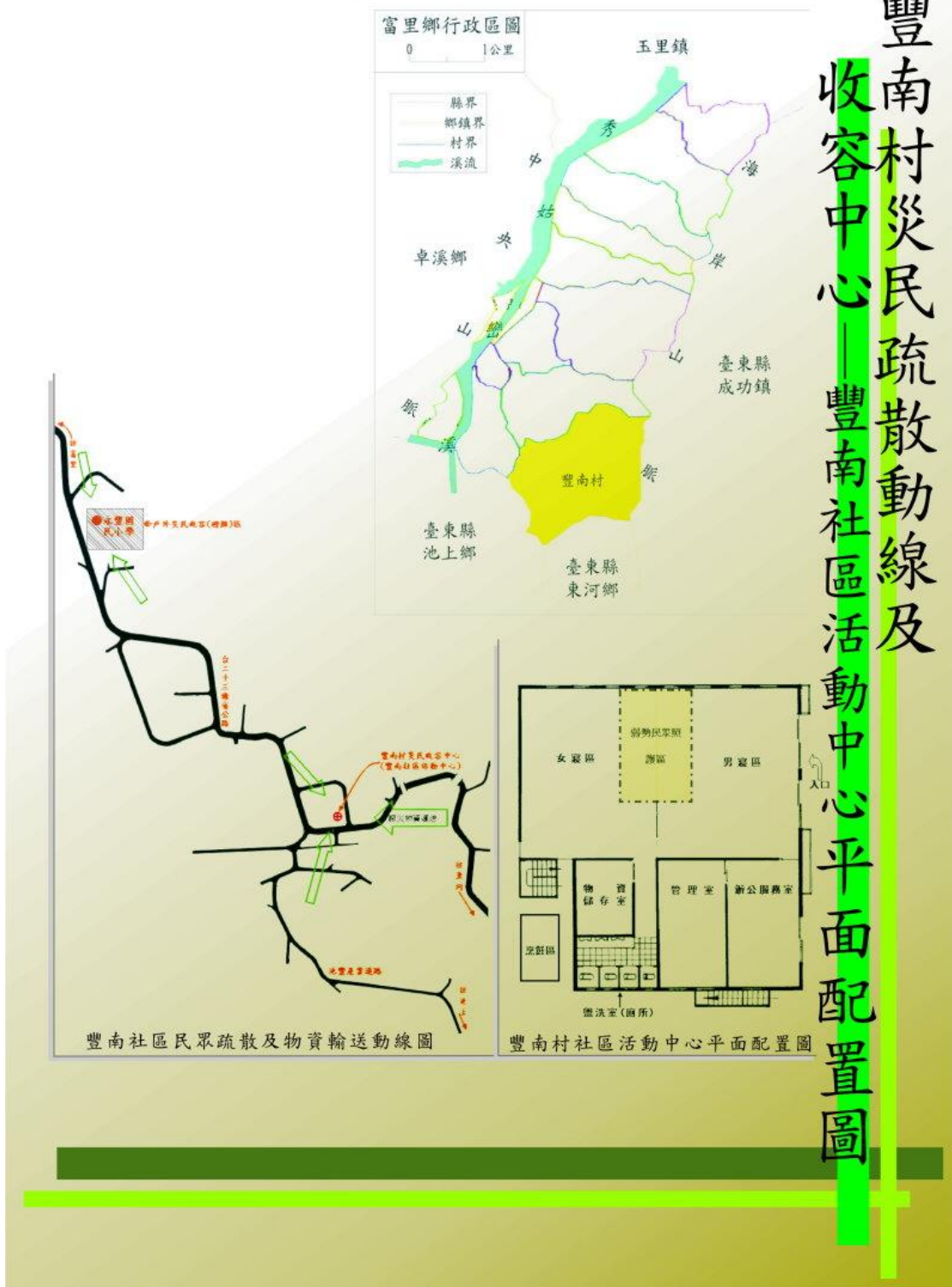
附圖十二 富南村災民疏散動線及收容所平面配置圖

學田村災民疏散動線及收容中心平面配置圖



附圖十三 學田村災民疏散動線及收容所平面配置圖

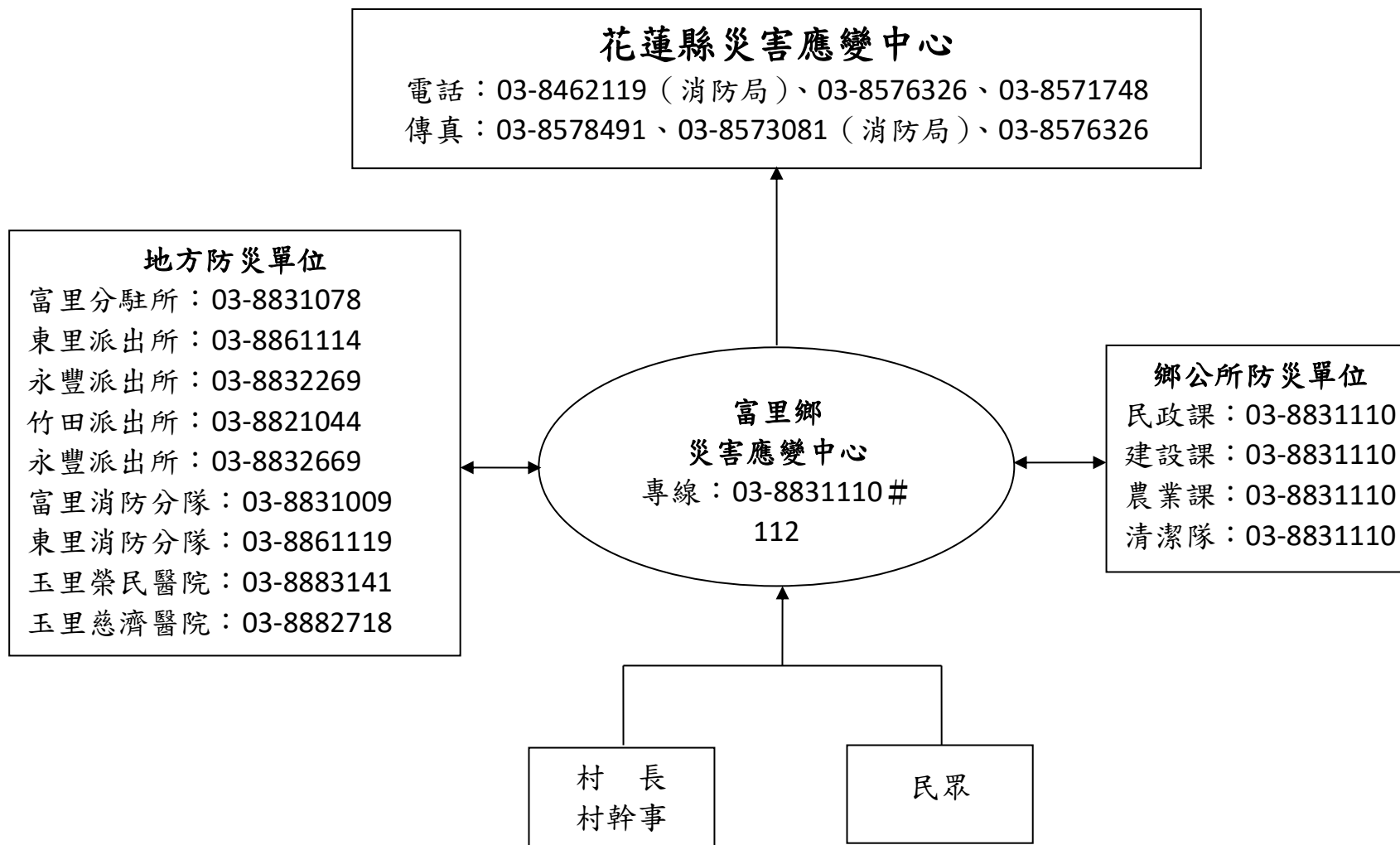
豐南村災民疏散動線及收容中心——豐南社區活動中心平面配置圖



附圖十四 豐南村災民疏散動線及收容所平面配置圖

附表五 防災單位、避難處所聯絡電話及地址

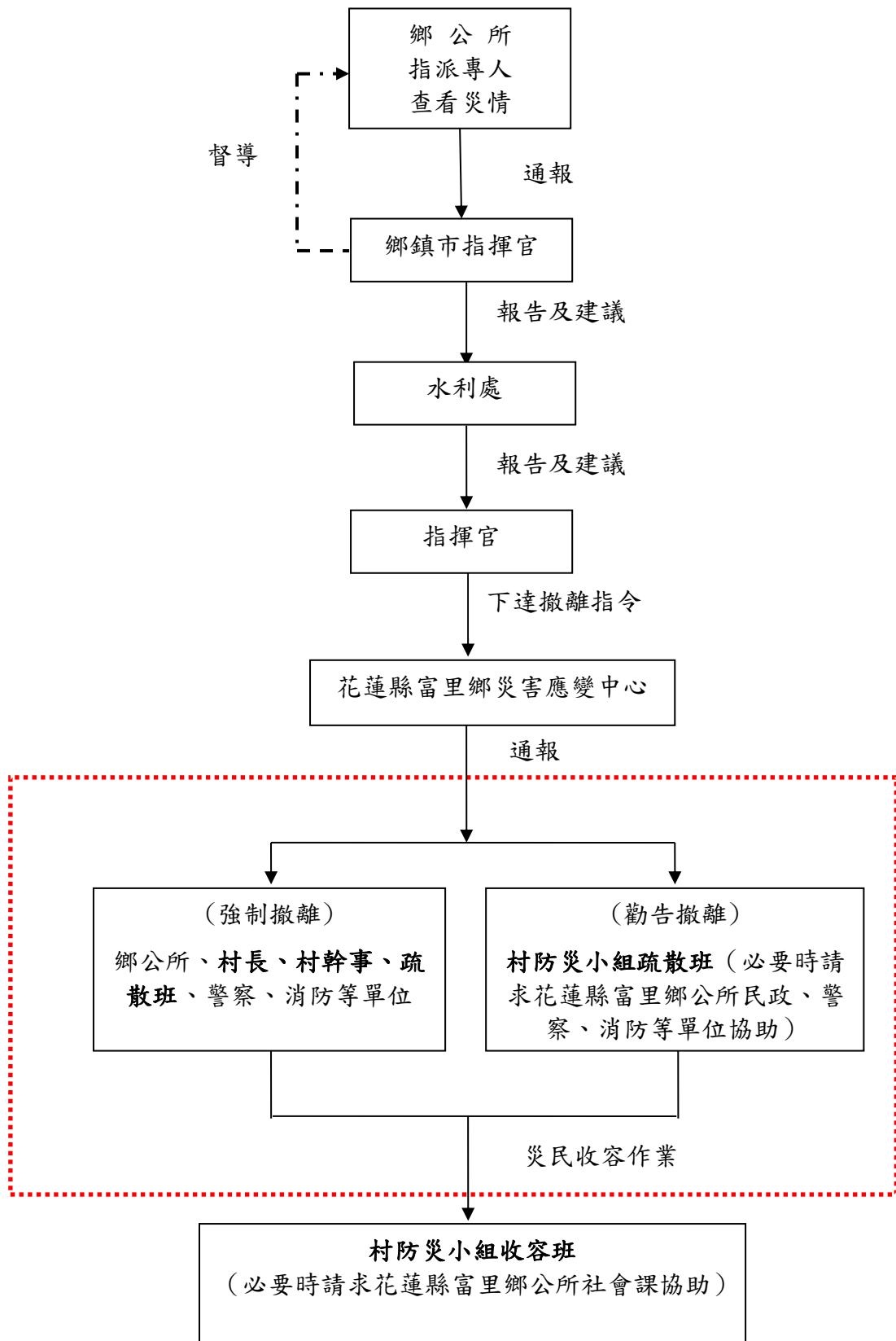
災情通報單位		警消單位		村長聯絡電話
<p>花蓮縣政府 地址：花蓮市府前路 17 號 電話：03-8227171 花蓮縣災害應變中心 地址：花蓮市府前路 17 號 電話：03-462119#1028~1033</p>	<p>花蓮縣消防局 地址：花蓮市中央路三段 842 號 電話：03-8462119 花蓮縣富里鄉公所 富里鄉富里村中山路 376 號 電話：03-8883110</p>	<p>富里分駐所 地址：富里鄉富里村中山路 132 號 電話：03-8831078 東里派出所 地址：富里鄉東里村大莊 38 號 電話：03-8861114 永豐派出所 地址：富里鄉豐南村永豐 93 之 4 號 電話：03-8832669 學田派出所 地址：富里鄉學田村民權 1 之 1 號 電話：03-8831434</p>	<p>竹田派出所 地址：富里鄉竹田村東竹 40 號 電話：03-8821044 富里消防分隊 地址：富里鄉富里村中山路 142 號 電話：03-8831009 東里消防分隊 地址：富里鄉東里村大莊 52 號 電話：03-8861119</p>	<p>鄉長：陳 x 聰 吳江村村長：徐 x 龍 東里村村長：袁 x 銓 萬寧村村長：徐 x 淵 新興村村長：劉 x 祥 竹田村村長：陳 x 駿 羅山村村長：陳 x 財 石牌村村長：楊 x 慶 明里村村長：黃 x 藤 富里村村長：吳 x 林 永豐村村長：陳 x 月 豐南村村長：陳 x 雄 富南村村長：廖 x 凌 學田村村長：張 x 興</p>
醫療單位				
<p>富里鄉衛生所 地址：富里鄉富里村中山路 203 號 電話：03-8831029 玉里榮民醫院 地址：玉里鎮新興街 91 號 電話：03-8883141</p>	<p>玉里慈濟醫院 地址：玉里鎮民權街 1-1 號 電話：03-8882718</p>			
避難處所	聯絡人	可收容人數	地址	電話
吳江社區活動中心	徐 X 龍	70	富里鄉吳江村 6 鄰吳江 65-3 號	03-8861180
東里社區活動中心	袁 X 銓	50	富里鄉東里村 1 鄰福安路 6-1 號	03-8861165
萬寧社區活動中心	徐 X 淵	50	富里鄉萬寧村 7 鄰鎮寧 100 號	03-8861120
新興竹田聯合活動中心	劉 X 祥	80	富里鄉竹田村 1 鄰東竹 10 號	03-8821014
羅山縱管處	陳 X 財	50	富里鄉羅山村 9 鄰東湖 39 號	03-8821330
石牌社區活動中心	楊 X 慶	30	富里鄉石牌村富北 34-2 號	03-8831323
明里社區活動中心	黃 X 藤	50	富里鄉明里村 3 鄰明里 37 號	03-8846057
富里老人文康中心	吳 X 林	100	富里鄉富里村中山路 205 號	03-8831048
富里鄉公所 2 樓	陳 X 昇	100	富里鄉富里村中山路 376 號	03-8831111
永豐活動中心	陳 X 月	50	富里鄉永豐村永豐 10 鄰 20-1 號	03-8831821
玉寶宮	廖 X 凌	20	富里鄉富南村 4 鄰 42-2 號	03-8831822
學田社區活動中心	張 X 興	50	富里鄉學田村復興路 14-1 號	03-8831819



附圖十五 各級防災應變中心聯絡電話

110 年度富里鄉公所災害應變中心淹水災情巡察、通報及查證人員編組表

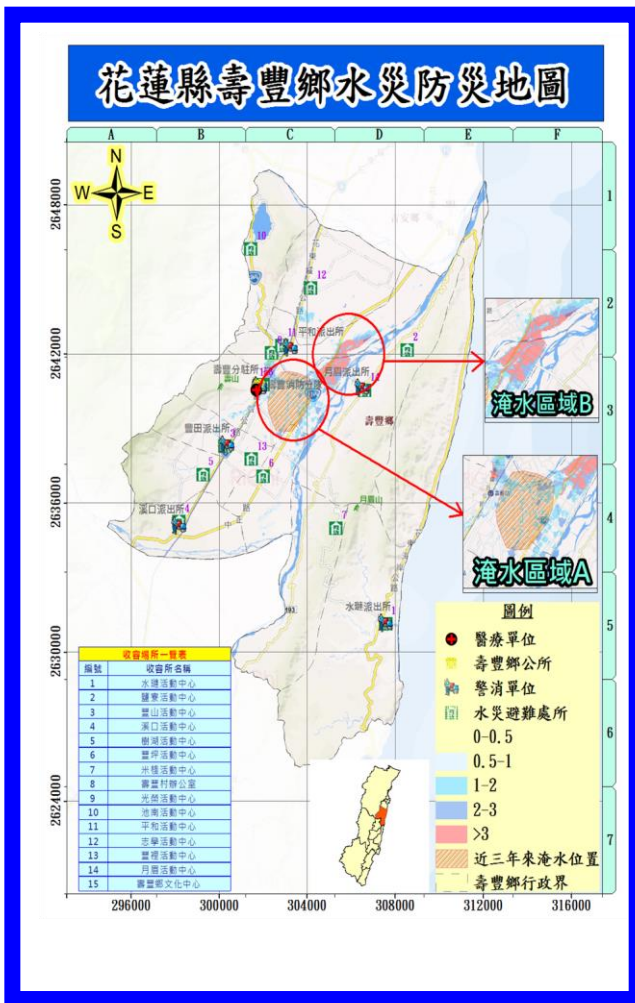
鄉 (鎮、市、區)		花蓮縣富里鄉				
災情通報專線		(03)8830311、(03)8831111 分機 112 (黃瓊瑤)				
災情人員	編組任務執行內容	姓名	職務	辦公室電話	行動電話	責任區域
	災情查察人員 任務：巡察轄管範圍，主動察覺災情	徐添龍	村長	03-8861981		吳江村
		徐賢淵	村長	03-8861305		萬寧村
		汪弘凱	村幹事	03-8861180、03-8861120		吳江村、萬寧村
		袁聲銓	村長	03-8861646		東里村
		葉礎萱	村幹事	03-8861165		東里村
		劉文祥	村長	03-8821224		新興村
		陳勝駿	村長	03-8821343		竹田村
		余欣榮	村幹事	03-8821423、03-8821014		新興村、竹田村
		陳保財	村長	03-8821238		羅山村
		黃瑞騰	村長			明里村
		鄧妙瑜	村幹事	03-8821330、03-8846052		明里村、羅山村
		楊文慶	村長	03-8831105		石牌村
		曾惠貞	村幹事	03-8821330、03-8831323		石牌村
		曾明健	村長			富里村
		古智雄	村幹事	03-8831048		富里村
		陳美月	村長	03-8831875		永豐村
		陳正雄	村長	03-8831300		豐南村
		鄧仲量	村幹事	03-8831821、03-8831820		永豐村、豐南村
		廖素凌	村長			富南村
張信興	村長	03-8830301		學田村		
廖婕伶	村幹事	03-8831822、03-8831819		富南村、學田村		
災情通報人員 任務：通報災情予權責機關	姓名	職務	辦公室電話	行動電話	電子信箱	
	陳培仁	課長	03-8830311-170		Sulaplapi2@gmail.com	
	王再龍	約僱人員	03-8831111-176		yujioda7@fuli.gov.tw	
	陳至朋	技士	03-8831111-175		k40235127@gmail.com	
	陳凱	村幹事	03-8831111-144		kidd@fuli.gov.tw	
	王俊曜	課員	03-8831111-179		toy0410@gmail.com	
	潘俊豪	約僱人員	03-8831111-142		ken032483@yahoo.com.tw	
黃瓊瑤	村幹事	03-8831111-112		keiko@fuli.gov.tw		
災情查證人員 任務：確認由民眾傳播及媒體傳播災情知正確性	姓名	職務	辦公室電話	行動電話	責任區域	
同災情查察人員						
防汛搶險隊	編組任務執行內容	姓名	職務	辦公室電話	行動電話	責任區域
	緊急聯絡 調度搶修 廠商及防汛設備	陳培仁	課長	03-8830311		富里鄉各村
		王俊曜	課員	03-8830311		富里鄉各村
		陳凱	村幹事	03-8830311		富里鄉各村
		潘俊豪	約僱人員	03-8830311		富里鄉各村
		王再龍	約僱人員	03-8830311		富里鄉各村
		陳至朋	技士	03-8831111-175		富里鄉各村
		陳學賢	技工	03-8830311		富里鄉各村
		黃曉芳	臨時人員	03-8830311		富里鄉各村
		李淑瑜	臨時人員	03-8830311		富里鄉各村



附圖十六 淹水狀況撤離程序流程圖

花蓮縣壽豐鄉

水災危險潛勢地區保全計畫



花蓮縣壽豐鄉公所
中華民國 110 年 03 月

花蓮縣壽豐鄉「水災危險潛勢地區保全計畫」

一、目的

為充分掌握轄區內水災危險潛勢地區，及其保全住戶、保全對象，俾於颱風豪雨期間，及時有效疏散撤離保全對象(居民)至安全避難處所，以保障居民生命財產安全。

二、轄內水災危險潛勢地區及保全對象

本鄉參考花蓮縣淹水潛勢圖、歷年調查容易淹水地點(村里)及有實際執行水災疏散撤離之區域，列為水災危險潛勢地區。

依據水災危險潛勢地區、保全對象、避難處所及疏散撤離緊急通報人(村里長)等資料，製作成「水災危險潛勢地區保全計畫表」(如附表一)，並依保全計畫表所列各水災危險地點製作疏散避難圖(如附圖一至四)。

同時建立轄內或蒐集鄰近避難所資訊(如附表二)及建立保全對象清冊(包括弱勢族群或護理之家)(如附表四)。

三、疏散避難人員編組與分工

本鄉依現行規定或實務運作，簡要說明編組與分工(如附表三)。

四、疏散撤離作業程序

(一) 災害分析研判

本鄉依據上級相關單位通報提供之警戒資訊及自行蒐集之氣象水情資訊、現地通報或觀察之降雨、積淹水及河川等水位狀況，綜合分析研判可能淹水災情與影響範圍後，下達準備、勸告及強制疏散撤離之命令。

(二) 疏散撤離之執行

1、準備疏散撤離：

本鄉於轄區列為中央氣象局發布海上陸上颱風警報或豪雨(大豪雨以上)特報之警戒區域後，即應注意氣象、水情資訊，針對水災危險潛勢地點、低窪地區或其他可能致災地點通報相關訊息及預作疏散撤離準備，並優先掌握需援護之弱勢族群或居住地下室者動態等，必要時應優先協助疏散撤離。

2、勸告疏散撤離及完成撤離準備：

有下列情形之一者，縣政府應通知並協助本鄉勸告保全對象疏散撤離及完成撤離準備：

(1) 接獲中央災害應變中心勸告疏散撤離之通報。針對通報警戒區域之保全對象，勸告疏散撤離。

- (2) 接獲經濟部水利署(河川局)通報中央管河川水位超過二級警戒水位且水位持續上升。針對水位站沿岸警戒區域及低窪地區之保全對象，勸告疏散撤離。
- (3) 發現縣管河川水位超過二級警戒水位且水位持續上升或有危險之虞。針對水位站沿岸或危險警戒區域及低窪地區之保全對象，進行疏散撤離勸告。
- (4) 接獲經濟部水利署淹水警戒資訊且現地已有積水跡象。針對警戒區域、低窪地區及已積水地點之保全對象，勸告疏散撤離。
- (5) 接獲水庫管理機關發佈水庫洩(溢)洪通報。針對水庫下游沿岸警戒區域及低窪地區之保全對象，勸告疏散撤離。
- (6) 依本鄉、村長、村幹事或民眾通報之現地降雨、積淹水(輕微)、河川等水位狀況，經鄉所自行研判，有勸告疏散撤離必要。

縣政府及鄉公所經研判有必要時，應提前協助需援護之弱勢族群完成疏散撤離。

3、強制疏散撤離：

有下列情形之一者，縣政府應通知並協助鄉公所強制保全對象疏散撤離：

- (1) 接獲中央災害應變中心通報強制疏散撤離。經縣政府研判必要時，應針對通報之警戒區域之保全對象，強制疏散撤離。
- (2) 接獲經濟部水利署(河川局)通報河川水位超過一級警戒水位且水位持續上升。經縣政府研判必要時，應針對水位站沿岸警戒區域及低窪地區之保全對象，強制疏散撤離。
- (3) 發現縣管河川水位超過一級警戒水位且水位持續上升或有溢堤之虞。經縣政府研判必要時，針對水位站沿岸警戒區域及低窪地區之保全對象，強制疏散撤離。
- (4) 發現縣管河川水位超過一級警戒水位且水位持續上升。經縣政府研判必要時，針對水位站沿岸警戒區域及低窪地區之保全對象，強制疏散撤離。
- (5) 接獲經濟部水利署淹水警戒資訊、現地淹水已達 30 至 50 公分且持續上升。經縣政府研判必要時，針對警戒鄉鎮低窪及已淹水村(里)之保全對象，強制疏散撤離。
- (6) 依本鄉、村長、村幹事或民眾通報，現地持續降雨、淹水已達 30 至 50 公分時且持續上升、河川等有溢淹之虞時，經縣政府研判或鄉公所自行研判有強制疏散撤離必要。

前項需強制疏散撤離對象包括居住 1 樓平房或地下室、弱勢族群、

低窪地區、水庫洩洪可能淹水或現況有淹水之虞等危險區域之民眾。

縣政府及鄉公所應注意需援護之弱勢族群是否已完成疏散撤離。(三) 疏散撤離資訊通報方式：

- 1、中央相關機關及縣政府警戒資訊傳遞方式，以傳真、電話或網路方式為之。
- 2、縣政府應將災害分析研判結果及勸告或強制疏散撤離通知，以傳真、電話、網路方式，通(轉)知所屬鄉(鎮、市)公所。
- 3、中央相關機關及縣政府應透過電視、廣播媒體、網路等方式，迅速傳遞警戒資訊及疏散撤離訊息。
- 4、鄉公所應迅速運用村(鄰)長、村幹事、警察、消防及國軍人力、巡邏車、廣播車及民政廣播系統，將疏散撤離訊息傳達給民眾。

(四) 疏散撤離及收容作業

鄉公所應辦理下列疏散撤離作業：

- 1、聯繫村長、村幹事、當地國軍、警察及消防單位，指揮及協助當地居民，依疏散撤離路線疏散至安全避難處所，並協助弱勢族群、行動不便者優先撤離。
- 2、聯繫警察、消防單位或國軍視人力狀況配合，強制疏散警戒區內有危險之虞不肯疏散之居民並送至安全避難處所。
- 3、派員至收容避難地點，登記災民身分人數、調度及發放物資、分配災民住宿或發放救助金。
- 4、聯繫衛生單位，必要時派遣醫療人員進行醫療救護、心理諮商，提供壓力紓解方法。
- 5、聯繫衛生、環保單位，進行環境清理及消毒防疫工作。
- 6、聯繫警察單位或國軍，協助警戒區管制、維持救災路線暢通，並設置標誌管制通行。
- 7、聯繫交通單位、國軍協助提供疏散避難所需交通工具。
- 8、聯繫交通單位或國軍，或自行調派重型機械清除障礙及道路搶通。
- 9、聯繫警察單位或國軍，編組輪流巡邏災區與避難處所，維護治安。
- 10、鄉公所執行前述工作遇有物資設備、救災機具、人力技術不足時，請求縣政府協助，若仍不敷支應時，縣政府應向中央災害應變中心或權責部會申請協助及支援。

(五) 疏散撤離執行狀況回報

各地疏散撤離及收容安置狀況應由鄉災害應變中心彙整陳報縣災害應變

中心，再由縣災害應變中心通報至中央災害應變中心。

(六) 危機解除及復原

水災危機解除，由鄉公所通知各避難所之民眾返家，並通報縣災害應變中心，再由縣災害應變中心通報至中央災害應變中心。若有民眾家園嚴重受損無法居住即需進行安置，避難所立即進行清潔與復原工作。

(七) 疏散撤離作業流程：

依水災危險潛勢地區保全計畫表之水災危險潛勢地區、保全戶(人)數及疏散避難場所條件、本鄉水災危險潛勢地區疏散避難圖，並依經濟部函頒之「水災危險潛勢地區疏散撤離標準作業程序」擬訂疏散撤離作業流程(如附圖四)，俾於水災時有效執行疏散撤離危險地區民眾，減少傷亡。

五、其他事項

- (一) 交通管制計畫：如疏散人數眾多，建請花蓮警察分局訂定交通管制計畫。
- (二) 支援計畫：如受災之災情逾越本鄉人力、物力所能處理之情況時則請求縣府或軍方支援救災。

附表一、壽豐鄉水災危險潛勢地區保全計畫表

水災危險潛勢地區	保全戶數	保全人數	避難處所	避難所地址	村里長	聯絡電話
壽豐鄉水璉村	100	30	水璉活動中心	壽豐鄉水璉村水璉2街21號	蔡素月	0919-912282
壽豐鄉鹽寮村		20	鹽寮活動中心	壽豐鄉鹽寮村鹽寮165號	簡福其	0955-557645
壽豐鄉豐坪村		50	豐坪活動中心	壽豐鄉豐坪村豐坪路2段73號	游淑霞	0925-566957
壽豐鄉米棧村		30	米棧村活動中心	壽豐鄉米棧村米棧路2段21號	許炎煌	0932-581357
壽豐鄉光榮村		30	光榮活動中心	壽豐鄉光榮村光榮1街26之1號	林政民	0921-146239
壽豐鄉池南村		20	池南活動中心	壽豐鄉池南村池南路2段17號	張清飛	0935-343312
壽豐鄉平和村		30	平和活動中心	壽豐鄉平和村平和路32號	張裕勝	0910-001496
壽豐鄉壽豐村		50	壽豐鄉文化中心	壽豐鄉壽山路26號	塗寶貴	0955-642852
壽豐鄉月眉村		30	月眉活動中心	壽豐鄉月眉村月眉路3段108號	周光明	0910-951225

附表二、壽豐鄉避難收容所資訊

鄉鎮市	避難所名稱	地址	聯絡人	聯絡電話	收容人數
壽豐鄉	池南活動中心	壽豐鄉池南村池南路2段17號	張清飛		53
壽豐鄉	志學活動中心	壽豐鄉志學村中山路三段66巷7號	蔡漢東		40
壽豐鄉	平和活動中心	壽豐鄉平和村平和路32號	張裕勝		49
壽豐鄉	鹽寮活動中心	壽豐鄉鹽寮村鹽寮165號	簡福其		15
壽豐鄉	光榮活動中心	壽豐鄉光榮村光榮一街26之1號	林政民		39
壽豐鄉	共和活動中心	壽豐鄉共和村農墾2街38號	黃見輝		31
壽豐鄉	壽豐活動中心	壽豐鄉壽豐村壽豐路1段97號	塗寶貴		13
壽豐鄉	文化中心	壽豐鄉壽豐村壽山路26號	巫文傑		50
壽豐鄉	月眉國小	壽豐鄉月眉村月眉路3段24號	廖仁藝		50
壽豐鄉	月眉活動中心	壽豐鄉月眉村月眉路3段108號	周光明		53
壽豐鄉	豐山國小	壽豐鄉豐山村中山路41號	陳宥臻		50
壽豐鄉	豐山活動中心	壽豐鄉豐山村中山路127巷15號	陳俊宏		47
壽豐鄉	豐裡活動中心	壽豐鄉豐裡村中山路265號之5	鍾曜宇		42
壽豐鄉	樹湖活動中心	壽豐鄉樹湖村大樹腳59號	彭榮華		38
壽豐鄉	豐坪活動中心	壽豐鄉豐坪村豐坪路2段73號	游淑霞		32
壽豐鄉	溪口活動中心	壽豐鄉溪口村溪口路103巷2號	溫幸惠		50
壽豐鄉	米棧活動中心	壽豐鄉米棧村米棧路2段21號	許炎煌		34
壽豐鄉	舊米棧國小	壽豐鄉米棧村米棧路1段53號	鍾萬仁		45
壽豐鄉	化仁國中水璉分校	壽豐鄉水璉村水璉路6號	彭震宇		50
壽豐鄉	水璉活動中心	壽豐鄉水璉村水璉2街21號	蔡素月		41

附表三、花蓮縣壽豐鄉 108 年度避難人員編組人員名冊

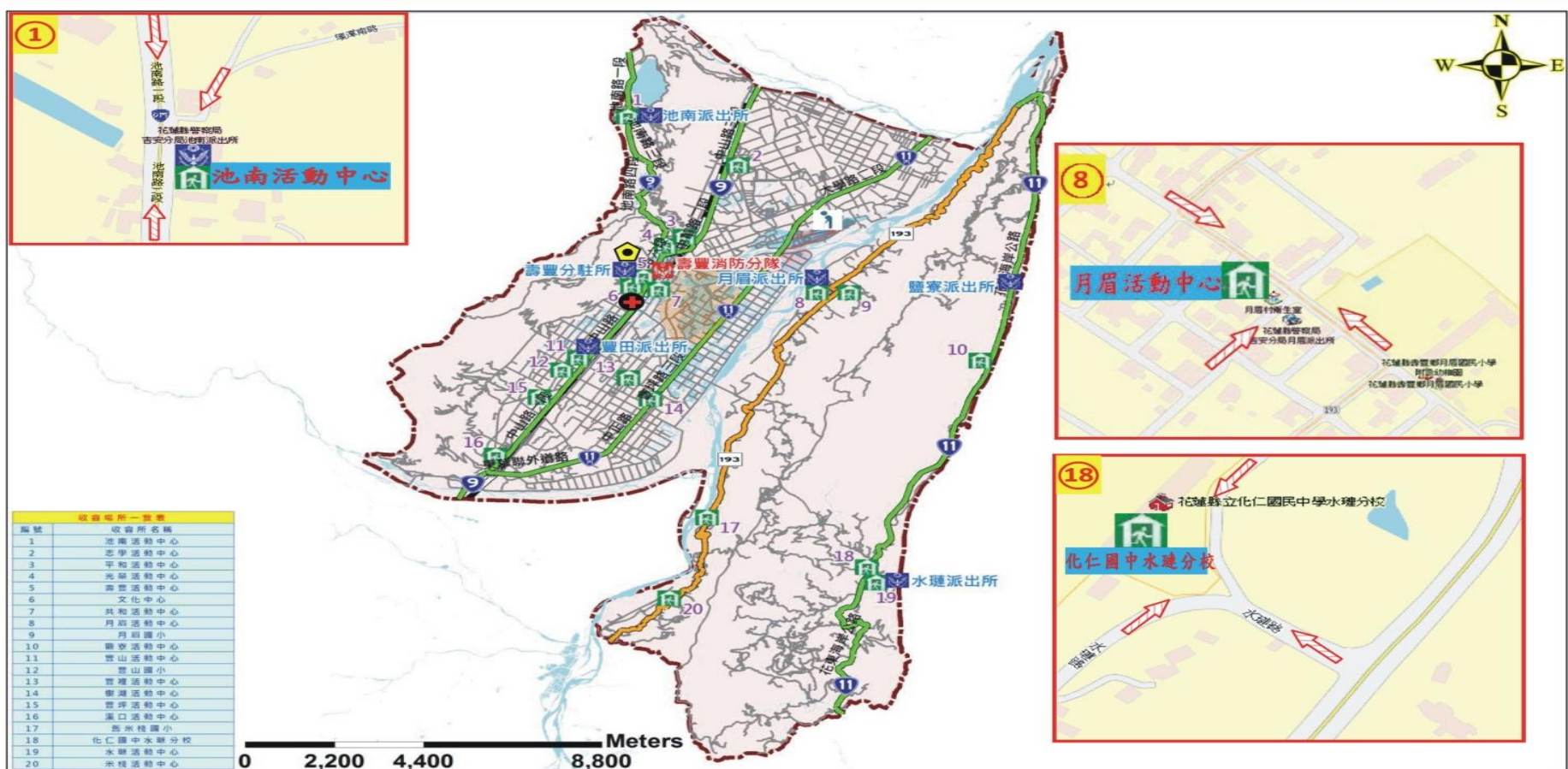
花蓮縣壽豐鄉 108 年度避難人員編組人員名冊					
編隊名稱	姓名	服務單位	職稱	執掌	電話
指揮中心指揮官	劉耀宗	壽豐鄉公所	鄉長	綜理本鄉應變災害各項事宜	
指揮中心副指揮官	葉守義	壽豐鄉公所	秘書	協助指揮官召集辦理前項事宜	
指揮中心副指揮官	蕭順生	壽豐分駐所	所長	協助指揮官召集辦理前項事宜	
通訊組組長	陳幼柏	壽豐鄉公所	課長	負責通訊聯絡災情報告等事宜	
通訊組組員	孫于翔	壽豐鄉公所	課員	負責通訊聯絡災情報告等事宜	
收容組組員	葉承鑫	壽豐鄉公所	課員	負責收容中心登記及物資發放	
收容組組員	林侑璨	壽豐鄉公所	課員	負責收容中心登記及物資發放	
收容組組員	劉彩雲	壽豐鄉公所	課員	負責收容中心登記及物資發放	
防救組組員	陳裕新	壽豐鄉公所	課長	負責堤防、防洪牆、護岸之巡視、排水門及抽水站之操作管理防救搶修技術之指導事宜	
防救組組員	郭聰明	壽豐鄉公所	技佐	負責堤防、防洪牆、護岸之巡視、排水門及抽水站之操作管理防救搶修技術之指導事宜	
防救組組員	陳添福	壽豐鄉公所	職務代理	負責堤防、防洪牆、護岸之巡視、排水門及抽水站之操作管理防救搶修技術之指導事宜	
防救組組員	黃韞如	壽豐鄉公所	代理技士	負責堤防、防洪牆、護岸之巡視、排水門及抽水站之操作管理防救搶修技術之指導事宜	
防救組組員	林皓志	壽豐鄉公所	技士	負責堤防、防洪牆、護岸之巡視、排水門及抽水站之操作管理防救搶修技術之指導事宜	
環境消毒組組長	鄭惠瑜	壽豐鄉公所	課長	負責指揮災後環境消毒及垃圾清運等工作	
環境消毒組組員	邱偉正	壽豐鄉公所	隊員	負責災後環境消毒及垃圾清運等工作	
環境消毒組組員	洪寶玉	壽豐鄉公所	隊員	負責災後環境消毒及垃圾清運等工作	
總務組組長	張育誠	壽豐鄉公所	主任	負責材料運輸交通醫護及給義等事宜	
總務組組員	黃月貞	壽豐鄉公所	課員	負責材料運輸交通醫護及給義等事宜	
村里搶修組	黃文達	壽豐鄉公所	村幹事	負責辦理各村安全維護及重	

花蓮縣壽豐鄉 108 年度避難人員編組人員名冊

編隊名稱	姓名	服務單位	職稱	執掌	電話
組長				大偶發事件處理又緊急應變 有關事宜	
村里搶修組 組長	李建豐	壽豐鄉公所	村幹事	負責辦理各村安全維護及重 大偶發事件處理又緊急應變 有關事宜	
村里搶修組 組長	劉鳳珠	壽豐鄉公所	村幹事	負責辦理各村安全維護及重 大偶發事件處理又緊急應變 有關事宜	
村里搶修組 組長	陳自強	壽豐鄉公所	村幹事	負責辦理各村安全維護及重 大偶發事件處理又緊急應變 有關事宜	
村里搶修組 組長	陳麗蓮	壽豐鄉公所	村幹事	負責辦理各村安全維護及重 大偶發事件處理又緊急應變 有關事宜	
村里搶修組 組長	陳美珠	壽豐鄉公所	村幹事	負責辦理各村安全維護及重 大偶發事件處理又緊急應變 有關事宜	
村里搶修組 組長	陳春盛	壽豐鄉公所	村幹事	負責辦理各村安全維護及重 大偶發事件處理又緊急應變 有關事宜	
村里搶修組 組長	曾振倫	壽豐鄉公所	村幹事	負責辦理各村安全維護及重 大偶發事件處理又緊急應變 有關事宜	
村里搶修組 組長	黃素珠	壽豐鄉公所	村幹事	負責辦理各村安全維護及重 大偶發事件處理又緊急應變 有關事宜	

花蓮縣壽豐鄉水災防災地圖

編號：1001506



編號	收容所名稱
1	池南活動中心
2	志學活動中心
3	平和活動中心
4	光華活動中心
5	壽豐活動中心
6	文化中心
7	共和活動中心
8	月眉活動中心
9	月眉國小
10	鹽寮活動中心
11	豐山活動中心
12	豐山國小
13	豐隆活動中心
14	豐隆活動中心
15	豐隆活動中心
16	溪口活動中心
17	馬米格國小
18	化仁國中水璉分校
19	水璉活動中心
20	米格活動中心

0 2,200 4,400 8,800 Meters

圖例	行政區域界線		標示		道路		設施	
	- · - · - ·	壽豐鄉行政界			壽豐鄉公所		省道	
	24小時降雨量達450mm淹水深度(m)			近五年來淹水位置		縣道		警察單位
		0-1		臨時避難處所		鄉道		消防單位
		2-3		疏散避難路線				老人福利機構
		1-2						
		>3						

附圖一 壽豐鄉水災防災地圖

鄉長、村長聯絡電話

鄉長：劉耀宗 電話：03-8652131

志學村村長：蔡漢東電話：

池南村村長：張清飛電話：

光榮村村長：林政民電話：

壽豐村村長：塗寶貴電話：

鹽寮村村長：簡福其電話：

月眉村村長：周光明電話：

水璉村村長：蔡素月電話：

米棧村村長：許炎煌電話：

共和村村長：黃見輝電話：

豐山村村長：陳俊宏電話：

豐裡村村長：鍾曜宇電話：

豐坪村村長：游淑霞電話：

樹湖村村長：彭榮華電話：

溪口村村長：溫幸惠電話：

平和村村長：張裕勝電話：

收容避難場所

編號	避難處所	聯絡人	可收容人數	地址	電話
1	池南活動中心	張清飛(村長)	53	壽豐鄉池南村池南路2段17號	
2	志學活動中心	蔡漢東(村長)	60	壽豐鄉志學村中正路120巷13號	
3	平和活動中心	張裕勝(村長)	49	壽豐鄉平和村平和路32號	
4	鹽寮活動中心	簡福其(村長)	15	壽豐鄉鹽寮村鹽寮165號	
5	光榮活動中心	林政民(村長)	39	壽豐鄉光榮村光榮一街26之1號	
6	共和活動中心	黃見輝(村長)	31	壽豐鄉共和村農墾2街38號	
7	壽豐活動中心	塗寶貴(村長)	13	壽豐鄉壽豐村壽豐路1段97號	
8	文化中心	巫文傑	50	壽豐鄉壽豐村壽山路26號	
9	月眉國小	莊榮謀	50	壽豐鄉月眉村月眉路3段24號	
10	月眉活動中心	周光明(村長)	53	壽豐鄉月眉村月眉路3段108號	
11	豐山國小	周春玉	50	壽豐鄉豐山村中山路41號	
12	豐山活動中心	陳俊宏(村長)	47	壽豐鄉豐山村中山路127巷15號	
13	豐裡活動中心	鍾曜宇(村長)	42	壽豐鄉豐裡村中山路265號之5	
14	樹湖活動中心	彭榮華(村長)	38	壽豐鄉樹湖村大樹腳59號	
15	豐坪活動中心	游淑霞(村長)	32	壽豐鄉豐坪村豐坪路2段73號	
16	溪口活動中心	溫幸惠(村長)	50	壽豐鄉溪口村溪口路103巷2號	
17	米棧活動中心	許炎煌(村長)	34	壽豐鄉米棧村米棧路2段21號	
18	舊米棧國小	鍾萬仁	45	壽豐鄉米棧村米棧路1段53號	
19	化仁國中水璉分校	蔡素月(村長)	50	壽豐鄉水璉村水璉路6號	
20	水璉活動中心	蔡素月(村長)	41	壽豐鄉水璉村水璉2街21號	

附圖二 防災幹部、避難處所聯絡電話及地址

地方警消、醫療單位

豐田派出所
地址：壽豐鄉豐山村豐山街 1 號
電話：03-8651486

水璉派出所
地址：壽豐鄉水璉村水璉一街 53 號
電話：03-8601011

志學派出所
地址：壽豐鄉志學村中山路 2 段 238 號
電話：03-8661282

月眉派出所
地址：壽豐鄉月眉村月眉三段 42 號
電話：03-8631001

池南派出所
地址：花蓮縣壽豐鄉池南村池南路 2 段 13 號
電話：(03)8641280

鹽寮派出所
地址：花蓮縣壽豐鄉鹽寮村鹽寮 129 號
電話：(03)8671200

壽豐分駐所
地址：壽豐鄉壽豐村壽山路 22 號
電話：03-8651337

壽豐消防分隊
地址：壽豐鄉中山路六段 4 號
電話：03-8650119

仁里消防分隊
地址：吉安鄉仁里村仁里三街 11 之 1 號
電話：03-8524143

壽豐鄉衛生所
地址：花蓮縣壽豐鄉壽豐村公園路 28 巷 10 號
電話：03-8652101

鳳林榮民醫院
地址：花蓮縣鳳林鎮中正路一段 2 號
電話：03-8764539

門諾醫院壽豐分院
地址：花蓮縣壽豐鄉共和村魚池 52 號
電話：03-8664600

花蓮門諾醫院
地址：花蓮市民權路 44 號
電話：03-8241234

花蓮縣災害應變中心
電話：03-8462119 (消防局)
傳真：03-8578491 (消防局)

鄉公所防災單位

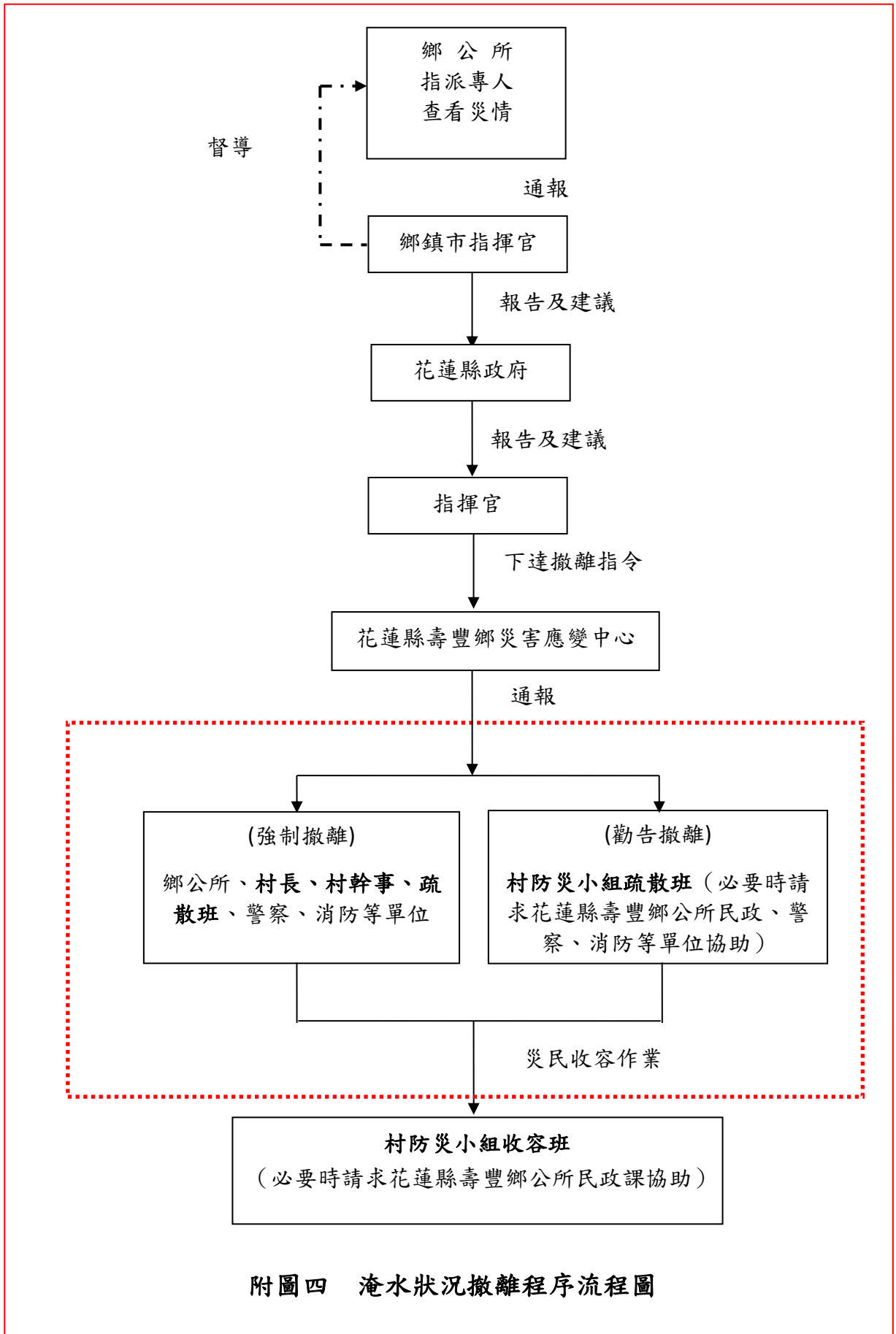
民政課：03-8652131#120
建設課：03-8654715
農業課：03-8654422
清潔隊：03-8652131#278

壽豐鄉災害應變中心
專線：03-8654110
傳真：03-8652505

村長
村幹事

民眾

附圖三 各級防災應變中心聯絡電話



附圖四 淹水狀況撤離程序流程圖

附表五 110 年度淹水災情人員與防汛搶險隊員編組表

災情通報專線		03-8654715				
災情人員	災情查察人員 任務：巡察轄管範圍，主動察覺災情	姓名	職務	辦公室電話	行動電話	責任區域
		陳裕新	課長	03-8654715		全鄉
		陳添福	約僱人員	03-8654715		志學+月眉+米棧+水璉+鹽寮村
		郭聰明	技佐	03-8654715		豐山+豐裡+池南+樹湖+溪口村
		林皓志	技士	03-8654715		平和+豐坪+共和+壽豐+光榮村
	災情通報人員 任務：通報災情予權責機關	姓名	職務	辦公室電話	行動電話	電子信箱
		陳裕新	課長	03-8654715		hlsf76@shoufeng.hl.gov.tw
		陳添福	約僱人員	03-8654715		rain@shoufeng.hl.gov.tw
		郭聰明	技佐	03-8654715		kuo@shoufeng.hl.gov.tw
		林皓志	技士	03-8654715		s95a062003@shoufeng.hl.gov.tw
	災情查證人員 任務：確認由民眾傳播及媒體傳播災情知正確性	姓名	職務	辦公室電話	行動電話	責任區域
		陳裕新	課長	03-8654715		全鄉
		陳添福	約僱人員	03-8654715		志學+月眉+米棧+水璉+鹽寮村
		郭聰明	技佐	03-8654715		豐山+豐裡+池南+樹湖+溪口村
		林皓志	技士	03-8654715		平和+豐坪+共和+壽豐+光榮村
	防汛搶險隊	編組任務執行內容	姓名	職務	辦公室電話	行動電話
緊急聯絡調度搶修廠商及防汛設備		陳裕新	課長	03-8654715		全鄉
		陳添福	約僱人員	03-8654715		志學+月眉+米棧+水璉+鹽寮村
		郭聰明	技佐	03-8654715		豐山+豐裡+池南+樹湖+溪口村
		林皓志	技士	03-8654715		平和+豐坪+共和+壽豐+光榮村

花蓮縣萬榮鄉

水災危險潛勢地區保全計畫書

中華民國 110 年 3 月

萬榮鄉「水災危險潛勢地區保全計畫」

一、目的

為充分掌握轄內水災危險潛勢地區，及其保全戶、保全對象，俾於颱風豪雨期間，及時有效疏散撤離保全對象(居民)至安全避難處所，以保障居民生命財產安全。

二、轄內水災危險潛勢地區及保全對象

本鄉參考花蓮縣淹水潛勢圖、歷年調查容易淹水地點(村里)及有實際執行水災疏散撤離之區域，列為水災危險潛勢地區。

依據水災危險潛勢地區、保全對象、避難處所及疏散撤離緊急通報人(村里長)等資料，製作成「水災危險潛勢地區保全計畫表」(如附表一)，並依保全計畫表所列各村水災危險地點疏散避難地圖(如附錄一)。同時建立轄內或蒐集鄰近避難收容所資訊(如附表二)，及建立保全對象清冊(包括弱勢族群或護理之家)(如附表三)。

三、疏散避難人員編組與分工

花蓮縣政府災害應變中心下達疏散撤離指示後，或由鄉公所自行研判必要疏散撤離時，鄉公所民政課、建設課及社福所等相關課室單位依實務運作，協助本鄉災害應變中心辦理疏散撤離相關工作，並儘速完成水災危險地區內民眾之撤離與後續工作(如附表四)。

四、疏散撤離作業程序

依現行規定或實務運作，說明疏散撤離作業流程，包括「撤離如何決策」、「命令如何下達」、「如何通知撤離民眾」及「收容所如何執行、開設、回報」等(附圖一、二)。簡要介紹如下：

(一)災害分析研判

本鄉分別依據中央及花蓮縣政府通報提供之警戒資訊及自行蒐集之氣象水情資訊、現地通報或觀察之降雨、積淹水及河川等水位狀況，綜合分析研判可能淹水災情與影響範圍後，下達準備、勸告及強制疏散撤離之命令。

(二)疏散撤離之執行

1. 準備疏散撤離：

本鄉於中央氣象局發布海上陸上颱風警報或豪雨特報中大豪雨以上之警戒區域後，即透過氣象、水情資訊，針對水災危險潛勢地區、低窪地區或其他可能致災地點，通報相關訊息及預作疏散撤離準備，

並優先掌握需援護之弱勢族群或居住地下室者動態等，必要時優先協助疏散撤離。

2. 勸告疏散撤離及完成撤離準備：

有下列情形之一者，花蓮縣政府應通知並協助鄉公所勸告保全對象疏散及完成撤離準備：

- (1) 接獲中央災害應中心勸告疏散撤離之通報，針對通報警戒區域之保全對象，勸告疏散撤離。
- (2) 依本所、村長、村幹事或民眾通報之現地降雨、積淹水(輕微)、河川等水位狀況，經花蓮縣政府研判或鄉公所自行研判，有勸告疏散撤離必要。

3. 強制疏散撤離：

花蓮縣政府應通知並協助鄉公所強制保全對象疏散撤離：

- (1) 接獲中央災害應變中心通報強制疏散撤離，經花蓮縣政府研判必要時，應針對通報之警戒區域之保全對象，強制疏散撤離。
- (2) 依鄉公所、村長、村幹事或民眾通報，現地持續降雨、淹水已達30公分(或50公分，由鄉公所因地制宜認定)時，且持續上升、河川等有溢淹之虞時，經花蓮縣政府研判或鄉公所自行研判有強制疏散撤離必要。

4. 疏散撤離資訊通報方式：

- (1) 中央相關機關及花蓮縣市政府警戒資訊傳遞方式，以傳真、電話或網路方式為之。
- (2) 花蓮縣政府及鄉公所迅速運用村長、村幹事、警察、消防及國軍人力、巡邏車、廣播車及民政廣播系統，將疏散撤離訊息傳達給民眾。

5. 疏散撤離及收容作業：

鄉公所應辦理下列疏散撤離作業：

- (1) 聯繫村長、村幹事、當地國軍、警察及消防單位，指揮及協助當地居民，依疏散撤離路線疏散至安全避難處所，並協助弱勢族群、行動不便者優先撤離。
- (2) 聯繫警察、消防單位或國軍視人力狀況配合，強制疏散警戒區內有危險之虞不肯疏散之居民，並送至安全避難處所。
- (3) 整備災民收容站，進行災民安置工作並隨時掌握災民收容安置狀況，提供必要之協助。

(4) 聯繫衛生單位，必要時派遣醫療人員進行醫療救護、心理諮商、提供壓力紓解方法。

(5) 鄉公所執行前述工作遇有物資設備、救災機具、人力技術不足時，應請求花蓮縣政府協助，若仍不敷支應時，花蓮縣政府應向中央災害應變中心或權責部會申請協助及支援。

6. 疏散撤離執行狀況回報

各地疏散撤離及收容安置狀況，應由本鄉災害應變中心彙整陳報花蓮縣災害應變中心，再由花蓮縣災害應變中心通報至中央災害應變中心。

7. 危機解除及復原

水災危機解除，由鄉公所通知各避難所之民眾返家，並通報花蓮縣災害應變中心，再由花蓮縣災害應變中心通報至中央災害應變中心。若有民眾家園嚴重受損無法居住即需進行安置，避難所立即進行清潔與復原工作。

附表一、萬榮鄉水災危險潛勢地區保全計畫表

水災危險潛勢地區 (鄉鎮市區-村里)	保全 戶數	保全 人數	避難處所	避難所地址	村里長 (撤離通報)	聯絡電話
萬榮鄉西林村	5	12	西林社區 活動中心	花蓮縣萬榮鄉西 林村 2 鄰 30 號	西林村長 王依美	8771524 0937806235
萬榮鄉見晴村	48	210	見晴社區 活動中心	花蓮縣萬榮鄉見 晴村 56-1 號	見晴村長 李光閃	8771034 0933484213
萬榮鄉明利村	1	2	明利社區 活動中心	花蓮縣萬榮鄉明 利村 2 鄰 34-8 號	明利村長 劉添順	8751114 0933488813
萬榮鄉馬遠村	126	700	馬遠社區 活動中心	花蓮縣萬榮鄉馬 遠村 1 鄰 5 號	馬遠村長 馬鍾啟	8811184 0937806235

附表二、萬榮鄉轄內或鄰近避難收容所一覽表

鄉鎮市	避難所名稱	地址	聯絡人	聯絡電話	收容 人數
萬榮鄉	西林天主堂	花蓮縣萬榮鄉西林村 7 鄰 103 號	王依美	0937806235	100
萬榮鄉	西林社區活動中心	花蓮縣萬榮鄉西林村 8 鄰 134 號	許明榮	8771524	100
萬榮鄉	見晴老人館	花蓮縣萬榮鄉見晴村 7 鄰 75 號	田雅頻	8771034	50
萬榮鄉	見晴國小	花蓮縣萬榮鄉見晴村 89 號	李光閃	0933484213	250
萬榮鄉	萬榮村辦公處	花蓮縣萬榮鄉萬榮村 2 鄰 31 號	陳如花	8751497	150
萬榮鄉	明利社區活動中心	花蓮縣萬榮鄉明利村 2 鄰 34-8 號	馬麗琴	8751114	100
萬榮鄉	馬遠社區活動中心	花蓮縣萬榮鄉馬遠村 1 鄰 5 號	溫秀瑛	8871932	120
萬榮鄉	瑞北國民小學	花蓮縣瑞穗鄉中正北路 2 段 35 號	馬鍾啟	0933998205	200
萬榮鄉	紅葉村辦公處	花蓮縣萬榮鄉紅葉村 1 鄰 11-2 號	謝亞貞	8871426	50

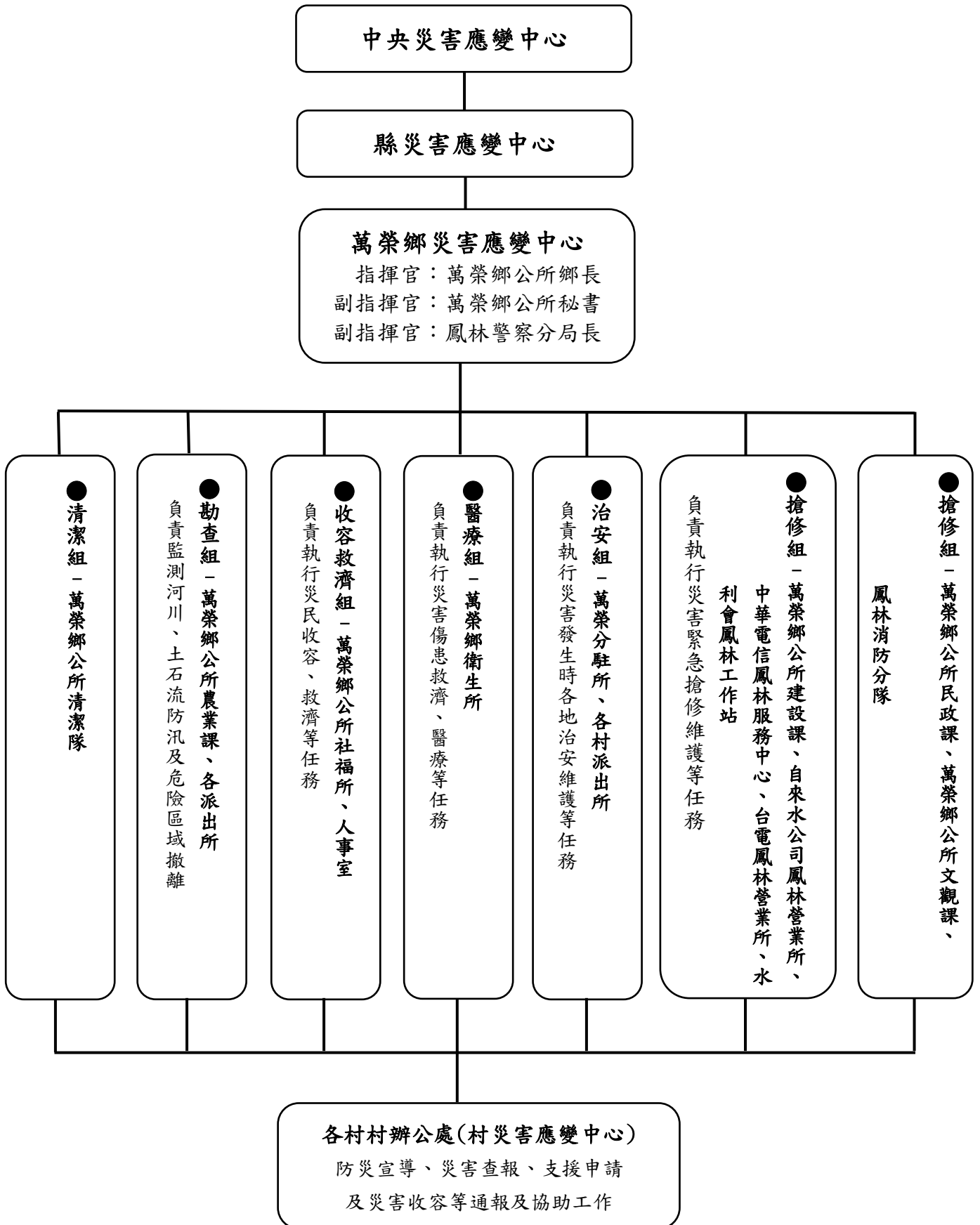
附表四、防汛、搶險、防災編組人員名冊及萬榮鄉災害應變中心組織圖

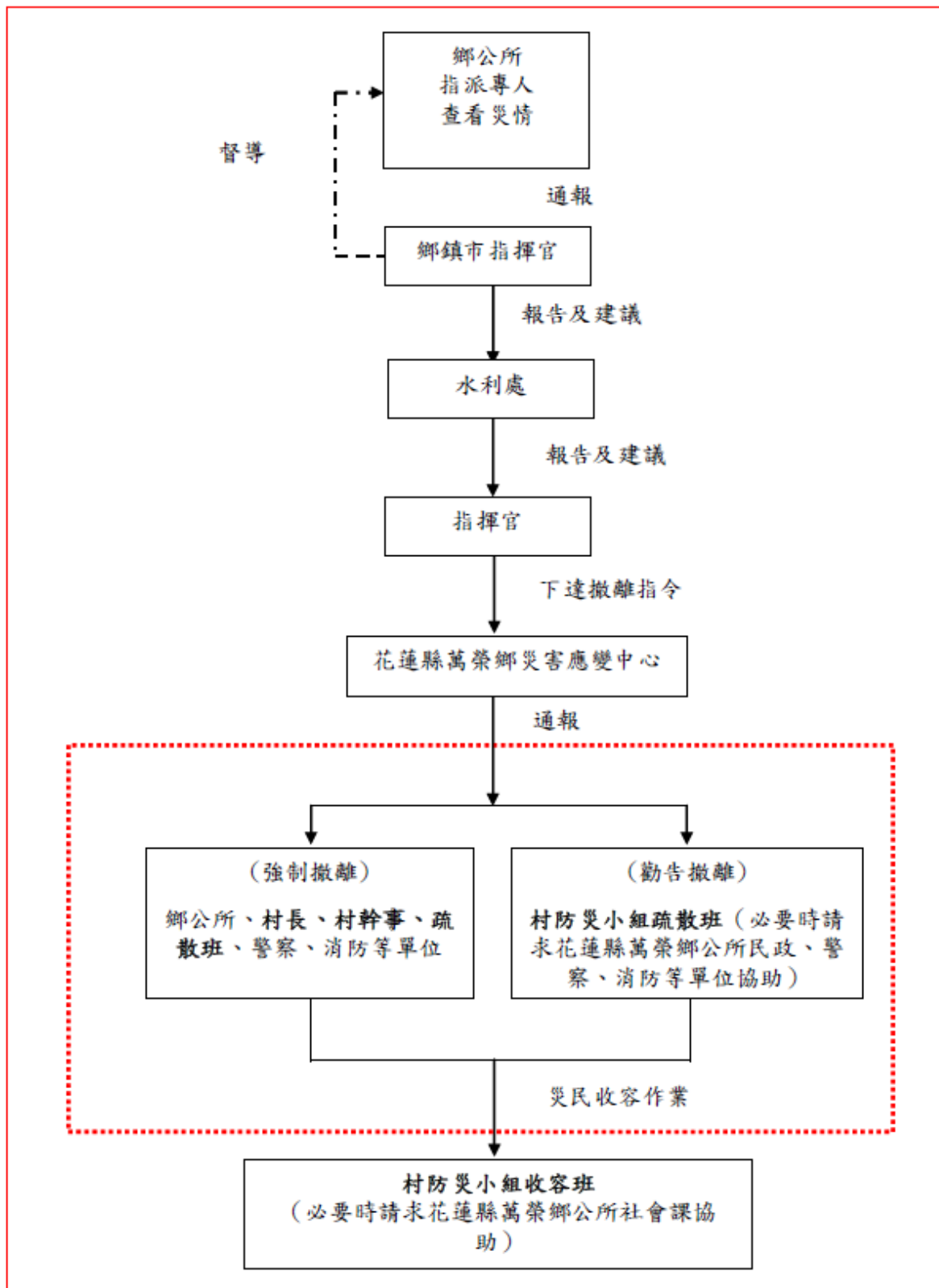
萬榮鄉公所					
災情通報專線		03-8751321			
災情人員	災情巡察人員	姓名	職務	辦公室電話	責任區域
	任務： 巡察轄管範圍，主動察覺災情	許明榮	村幹事	03-8771524	西林村
		田雅頻	村幹事	03-8771034	見晴村
		陳如花	村幹事	03-8751497	萬榮村
		馬麗琴	村幹事	03-8751114	明利村
		溫秀瑛	村幹事	03-8811184	馬遠村
		謝亞貞	村幹事	03-8871426	紅葉村
	災情通報人員	姓名	職務	辦公室電話	責任區域
	任務： 通報災情予權責機關	王依美	村長	03-8771524	西林村
		李光閃	村長	03-8771034	見晴村
		伍曉凌	村長	03-8751497	萬榮村
		劉添順	村長	03-8751114	明利村
		馬鍾啟	村長	03-8811184	馬遠村
		呂明堅	村長	03-8871426	紅葉村
	災情查證人員	姓名	職務	辦公室電話	責任區域
	任務： 確認由民眾傳播及媒體傳播災情資訊正確性	許明榮	村幹事	03-8771524	西林村
		田雅頻	村幹事	03-8771034	見晴村
		陳如花	村幹事	03-8751497	萬榮村
馬麗琴		村幹事	03-8751114	明利村	
溫秀瑛		村幹事	03-8811184	馬遠村	
謝亞貞		村幹事	03-8871426	紅葉村	
防汛搶險隊	搶修組	姓名	職務	辦公室電話	責任區域
	任務： 緊急聯絡調度搶修及防汛設備	黃文宗	課長	03-8751321#221	萬榮鄉
		王志翔	課長	03-8751321#171	萬榮鄉
		川秀蓮	課長	03-8751321#231	萬榮鄉
		楊大政	課員	03-8751321#223	萬榮鄉
		黃鼎騏	技士	03-8751321#222	萬榮鄉
		陳俐瑋	技佐	03-8751321#226	萬榮鄉
		戴子良	約用人員	03-8751321#225	萬榮鄉
		李姐金	約用人員	03-8751321#227	萬榮鄉
		蘇俊海	約用人員	03-8751321#225	萬榮鄉
		潘菱子	約用人員	03-8751321#228	萬榮鄉
		吳彥庭	約用人員	03-8751321#229	萬榮鄉
		周秀蓉	辦事員	03-8751321#172	萬榮鄉
		石少華	技士	03-8751321#174	萬榮鄉
		胡美光	助理員	03-8751321#179	萬榮鄉
		張秀美	課員	03-8751321#182	萬榮鄉
		林益君	約用人員	03-8751321#177	萬榮鄉
林研	約用人員	03-8751321#180	萬榮鄉		

		黃志堅	約用人員	03-8751321#180	萬榮鄉
		高政進	約用人員	03-8751321#181	萬榮鄉
		何双明	約用人員	03-8751321#183	萬榮鄉
		李俊杰	約用人員	03-8751321#184	萬榮鄉
		徐健芳	約用人員	03-8751321#185	萬榮鄉
		巫李子儀	約用人員	03-8751321#186	萬榮鄉
		鍾岳倫	約用人員	03-8751321#187	萬榮鄉
		呂駿	約用人員	03-8751321#188	萬榮鄉
		陳慶賢	約用人員	03-8751321#188	萬榮鄉
		顏金龍	約用人員	03-8751321#114	萬榮鄉
		方俊華	代理課員	03-8751321#116	萬榮鄉
		柏台福	總務	03-8751321#121	萬榮鄉
		黃永信	課員	03-8751321#234	萬榮鄉
		劉俊傑	辦事員	03-8751321#236	萬榮鄉
		林岱勛	書記	03-8751321#238	萬榮鄉
		馬仁智	課員	03-8751321#132	萬榮鄉
	收容組	姓名	職務	辦公室電話	責任區域
	任務： 收容所成立、災民 收容管控及後勤 物資發放。	賴淑珍	所長	03-8751321#151	萬榮鄉
		鍾玉英	村幹事	03-8751321#154	萬榮鄉
		林玉蘭	辦事員	03-8751321#156	萬榮鄉
		蔡文福	約用人員	03-8751321#120	萬榮鄉
		李金龍	約用人員	03-8751321#117	萬榮鄉
		劉心蕙	約用人員	03-8751321#158	萬榮鄉
		張紹剛	約用人員	03-8751321#153	萬榮鄉
		黃詩雯	約用人員	03-8751321#155	萬榮鄉
		黃亞艾	約用人員	03-8751321#157	萬榮鄉
	治安維護組	姓名	職務	辦公室電話	責任區域
	維安警戒事宜	戴子榮	組長	03-8751549	萬榮鄉
		劉裕君	組員	03-8751549	萬榮鄉
	交通指揮組	姓名	職務	辦公室電話	責任區域
	交通車輛之管制	黃海洸	約用人員	03-8751446	萬榮鄉
		施宏誠	約用人員	03-8751321#303	萬榮鄉
		繞勝豪	約用人員	03-8751446	萬榮鄉
		賴可謙	約用人員	03-8751321#233	萬榮鄉
	醫護組	姓名	職務	辦公室電話	責任區域
	災民救護、災區疫 情防疫	蔡佳穎	組長	03-8751651	萬榮鄉
		賴曉怡	組員	03-8751651	萬榮鄉
		范茂松	組員	03-8751651	萬榮鄉
	清潔組	姓名	職務	辦公室電話	責任區域
	1. 災區清理、消 毒及復原任 務。 2. 場地清潔之查	洪金旺	所長	03-8751321#141	萬榮鄉
		田榮貴	組員	03-8751321#141	萬榮鄉
		黃英科	組員	03-8751321#141	萬榮鄉
		黃東進	組員	03-8751321#141	萬榮鄉

	巡與資源回收。	何仁德	組員	03-8751321#141	萬榮鄉
	3. 流動廁所及環境整潔維護。	劉銘誠	組員	03-8751321#141	萬榮鄉
		王志衛	組員	03-8751321#141	萬榮鄉
		古金榮	組員	03-8751321#141	萬榮鄉
		防救組			
	災區之消防、防災宣導；電信管線維修；自來水管線維修；電力管線維修	姓名	職務	辦公室電話	
		胡友熙	萬榮消防分隊	03-8751312	萬榮鄉
		彭宗財	中華電信	03-8764141	萬榮鄉
		盧清標	自來水公司	03-8762058	萬榮鄉
		林茂山	台灣電力公司	03-8761024	萬榮鄉

萬榮災害應變中心組織圖





附圖一 淹水狀況撤離程序流程圖

災情通報單位		警消單位		
<u>花蓮縣政府</u> 地址：花蓮市府前路 17 號 電話：03-8227171 <u>花蓮縣災害應變中心</u> 地址：花蓮市府前路 17 號 電話：03-8460599#1028~1033 <u>花蓮縣消防局</u> 地址：花蓮市中央路三段 842 號 電話：03-8462119 <u>花蓮縣萬榮鄉公所</u> 地址：花蓮縣萬榮鄉萬榮村 1 鄰 19 號 電話：03-8751321		<u>萬榮分駐所</u> 地址：花蓮縣萬榮鄉萬榮村 14 之 1 號 電話：03-8751549 <u>西林派出所</u> 地址：花蓮縣萬榮鄉西林村 8 鄰 130 號 電話：03-8771116 <u>萬榮消防分隊</u> 地址：花蓮縣萬榮村 8 鄰 212 號 地話：03-8751312		
醫療單位		村長聯絡電話		
<u>萬榮鄉衛生所</u> 地址：花蓮縣萬榮鄉萬榮村 1 鄰 16 號 電話：03-8751651 <u>臺北榮民總醫院鳳林分院</u> 地址：花蓮縣鳳林鎮中正路一段 2 號 電話：03-8764539		西林村村長王依美 見晴村村長李光閃 萬榮村村長伍曉凌 明利村村長劉添順 馬遠村村長馬鍾啟 紅葉村村長呂明堅		
避難處所(其設立於颱風或豪大雨降雨量達 450mm 之情況仍無淹水之狀態下)				
避難處所	聯絡人	可收容人數	地址	電話
西林天主堂	王依美	100	花蓮縣萬榮鄉西林村 7 鄰 103 號	03-8771524
西林社區活動中心	許明榮	100	花蓮縣萬榮鄉西林村 8 鄰 134 號	03-8771524
見晴老人館	田雅頻	50	花蓮縣萬榮鄉見晴村 7 鄰 75 號	03-8771034
見晴國小	李光閃	250	花蓮縣萬榮鄉見晴村 89 號	03-8771574
萬榮村辦公處	陳如花	150	花蓮縣萬榮鄉萬榮村 2 鄰 31 號	03-8751497
明利社區活動中心	馬麗琴	100	花蓮縣萬榮鄉明利村 2 鄰 34-8 號	03-8751114
馬遠社區活動中心	溫秀瑛	120	花蓮縣萬榮鄉馬遠村 1 鄰 5 號	03-8811184
瑞北國小	馬鍾啟	200	花蓮縣瑞穗鄉中正北路 2 段 35 號	03-8872642
紅葉村辦公處	謝亞貞	50	花蓮縣萬榮鄉紅葉村 1 鄰 11-2 號	03-8871426

附圖二 防災中心、避難處所聯絡電話

附錄一、各村水災危險地點疏散避難地圖



花蓮縣萬榮鄉西林村土石流疏散避難圖1



花蓮縣萬榮鄉見晴村土石流疏散避難圖1



花蓮縣萬榮鄉明利村土石流疏散避難圖1

災害通報單位

- 花蓮縣災害應變中心
電話：(03)8462119#6014
- 花蓮縣萬榮鄉災害應變中心
電話：(03)8751321#131,(03)8751321#134,(03)8751321#173
- 水土保持局應變小組
電話：049-2347500

緊急聯絡人電話

- 村長：劉瑞福
電話：03-8751114、0933488813

避難場所

- 明利社區活動中心 (可容納100人)
地址：花蓮縣萬榮鄉明利村2鄰34-8號
電話：03-8751114

直昇機起降點

- 明利國小操場
地址：花蓮縣萬榮鄉明利村明利25號
電話：03-8751048

警消醫療單位

- 光復消防分隊
地址：光復新光華街2號
電話：03-8701719
- 萬榮分駐所
地址：萬榮鄉萬榮村1鄰14號
電話：03-8751549
- 萬榮鄉衛生所
地址：萬榮鄉萬榮村1鄰12號
電話：03-8751651
- 鳳林榮民醫院
地址：鳳林鎮中正路一段2號
電話：03-8760439

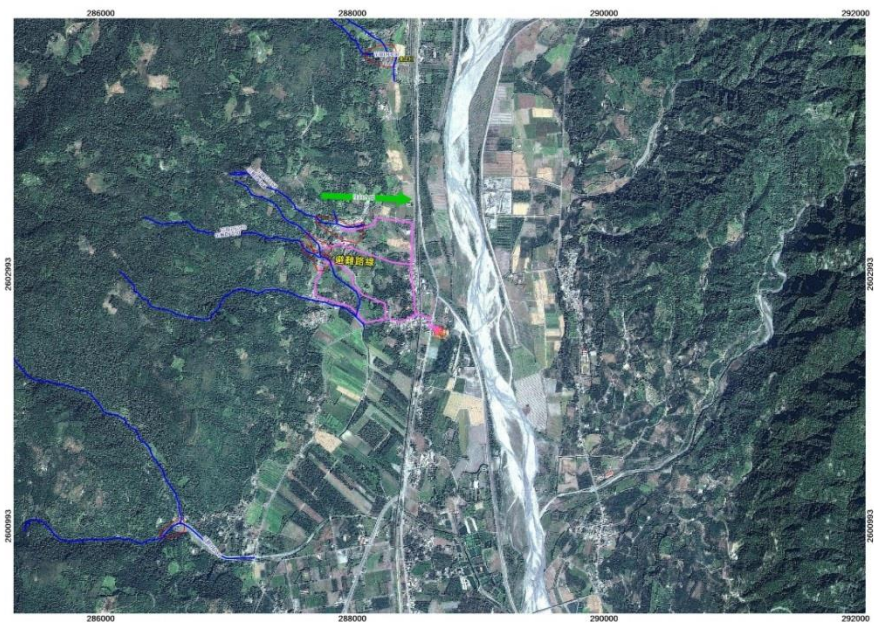
土石流警戒基準值:500mm



圖例

- ▲ 避難處所
- 直昇機起降點
- ▲ 土石流警戒標誌位置
- 疏散避難路線
- 土石流潛勢溪流

0 1000 2000
公尺
坐標系統：TWD97
萬榮鄉公所
資料更新日期108年3月



花蓮縣萬榮鄉馬遠村土石流疏散避難圖1

災害通報單位

- 花蓮縣災害應變中心
電話：(03)8462119#6014
- 花蓮縣萬榮鄉災害應變中心
電話：(03)8751321#131,(03)8751321#134,(03)8751321#173
- 水土保持局應變小組
電話：049-2347500

緊急聯絡人電話

- 村長：林文輝
電話：03-8811184、0912164271

避難場所

- 瑞北國民小學 (可容納100人)
地址：花蓮縣瑞穗鄉瑞北村中正北路二段3-5號
電話：03-8872642

直昇機起降點

- 瑞北國小操場
地址：花蓮縣瑞穗鄉中正北路二段三號
電話：03-8872642

警消醫療單位

- 富源派出所
地址：瑞穗鄉富源村中正路159號
電話：03-8811014
- 富源消防分隊
地址：瑞穗鄉富源村中正路157號
電話：03-8811885
- 萬榮鄉衛生所
地址：萬榮鄉萬榮村1鄰12號
電話：03-8751651
- 鳳林榮民醫院
地址：鳳林鎮中正路一段2號
電話：03-8760439

土石流警戒基準值:500mm



圖例

- ▲ 避難處所
- 直昇機起降點
- ▲ 土石流警戒標誌位置
- 疏散避難路線
- 土石流潛勢溪流

0 1000 2000
公尺
坐標系統：TWD97
萬榮鄉公所
資料更新日期108年6月



花蓮縣萬榮鄉馬遠村土石流疏散避難圖2

災情通報單位

- 花蓮縣災害應變中心
電話：(03)8462119#6014
- 花蓮縣萬榮鄉災害應變中心
電話：(03)8751321#131,(03)8751321#134,(03)8751321#173
- 水上保持局應變小組
電話：049-2347500

緊急連絡人電話

- 村長：林冠霖
電話：03-8811844、0912164271

避難處所

- 馬榮社區活動中心(可容納120人)
地址：花蓮縣萬榮鄉馬遠村1鄰59號
電話：03-8811834

直昇機起降點

- 馬遠國小
地址：花蓮縣萬榮鄉馬遠村39號
電話：03-8811371

警消單位

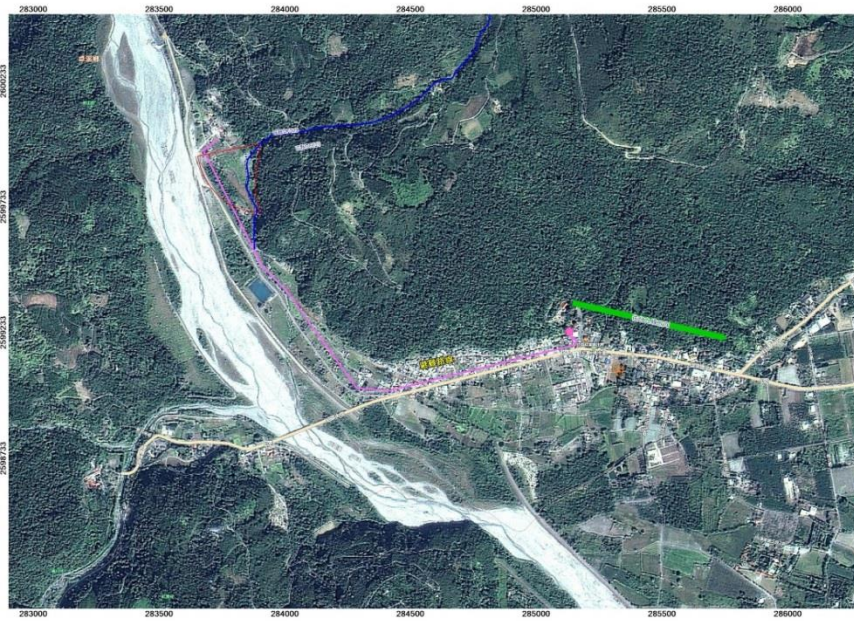
- 瑞穗消防分隊
地址：瑞穗鄉富源村中正路159號
電話：03-8811014
- 瑞穗消防分隊
地址：瑞穗鄉富源村中正路157號
電話：03-8811885
- 萬榮鄉衛生所
地址：萬榮鄉萬榮村1鄰12號
電話：03-8751651
- 鳳林榮民醫院
地址：臺中縣中港路一段2號
電話：03-8760639

土石流警戒基準值:500mm

圖例

- ▲ 避難處所
- ⊕ 直昇機起降點
- ▲ 土石流警戒標誌位置
- 疏散避難路線
- 土石流潛勢溪流

0 500 1000
公尺
坐標系統：TWD97
萬榮鄉公所
資料更新日期108年6月



花蓮縣萬榮鄉紅葉村土石流疏散避難圖1

災情通報單位

- 花蓮縣災害應變中心
電話：(03)8462119#6014
- 花蓮縣萬榮鄉災害應變中心
電話：(03)8751321#131,(03)8751321#134,(03)8751321#173
- 水上保持局應變小組
電話：049-2347500

緊急連絡人電話

- 村長：石冠廷
電話：03-8871426、0975801338

避難處所

- 紅葉社區活動中心(可容納50人)
地址：萬榮鄉紅葉村1鄰39號
電話：03-8871426

直昇機起降點

- 紅葉國小
地址：花蓮縣萬榮鄉紅葉村一鄰4號
電話：03-8872784

警消單位

- 瑞穗消防分隊
地址：瑞穗鄉新生路44-1號
電話：03-8871372
- 瑞穗消防分隊
地址：瑞穗鄉新生路216-4號
電話：03-8872164
- 鳳林榮民醫院
地址：臺中縣中港路一段2號
電話：03-8760639
- 萬榮鄉衛生所
地址：萬榮鄉萬榮村1鄰12號
電話：03-8751651

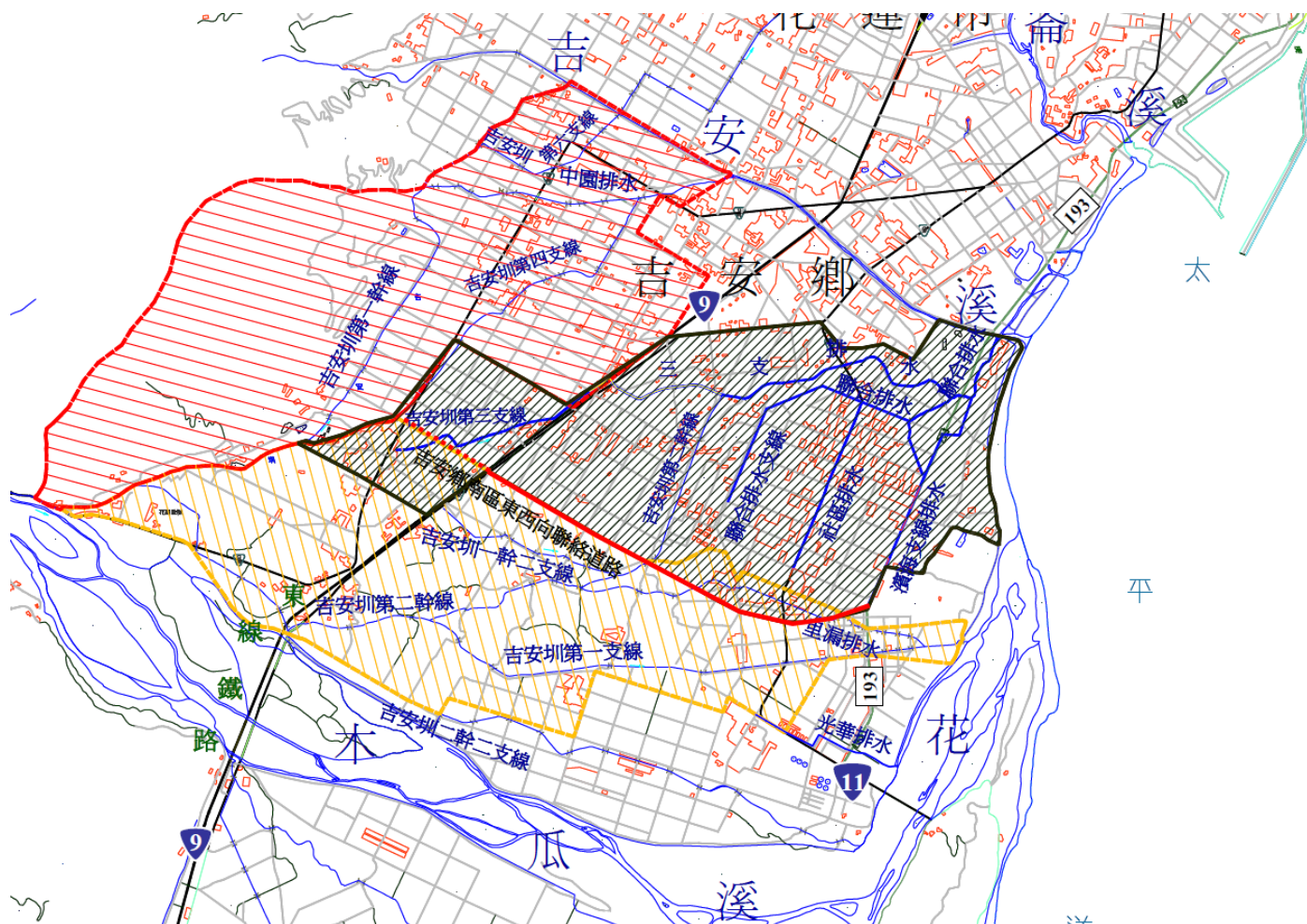
土石流警戒基準值:500mm

圖例

- ▲ 避難處所
- ⊕ 直昇機起降點
- ▲ 土石流警戒標誌位置
- 疏散避難路線
- 土石流潛勢溪流

0 500 1000
公尺
坐標系統：TWD97
萬榮鄉公所
資料更新日期108年3月

吉安鄉公所水災危險潛勢地區保全計畫 (110 年度)



吉安鄉公所 編製
中華民國 110 年 3 月

目錄

第一章、目的	1
第二章、水災危險潛勢地區之劃定與保全對象	2
第三章、水災危險潛勢地區應變暨疏散撤離措施	5
第四章、附則	16

圖目錄

圖 2-1 吉安鄉水災疏散避難圖	3
圖 3-1 花蓮縣災情通報流程圖	5
圖 3-2 防汛器材運用流程圖	7
圖 3-3 移動式抽水機運用流程圖	9
圖 3-4 水災疏散撤離及資訊傳遞流程圖	15

表目錄

表 2-1 花蓮縣吉安鄉水災危險潛勢地區保全計畫表	2
表 2-2 吉安鄉避難收容所資訊	4
表 3-1 移動式抽水機預佈表	8

附錄

附錄 1、吉安鄉一日暴雨 450 毫米淹水潛勢圖	18
附錄 2、吉安鄉易淹水及近 3 年重大淹水地區表	19
附錄 3、高積(淹)水潛勢區防汛熱點位置表	19
附錄 4、災害應變中心(小組)淹水災情巡察、通報及查證人員與防汛 搶險隊編組表	20
附錄 5、吉安鄉防汛器材資源表	23
附錄 6、吉安鄉內抽水站位置及管理人聯絡表	24
附錄 7、吉安鄉水災疏散避難圖	25

附錄 8、吉安鄉轄內緊急聯絡資訊及水災避難據點位置表.....	26
附錄 9、各級防災應變中心聯絡表	27
附錄 10、淹水狀況撤離程序流程圖.....	28

第一章、目的

依據中華民國 103 年 1 月 29 日總統華總一義字第 10300013721 號令制定公布「流域綜合治理特別條例」第 11 條第 1 項規定，各該地方目的事業主管為防範氣候變遷導致之災害，應訂定防災應變計畫。各直轄市、縣(市)政府依「災害防救法」第 20 條第 1 項規定，應由災害防救會報執行單位依災害防救基本計畫、相關災害防救業務計畫及地區災害潛勢特性，擬訂地區災害防救計畫，經各該災害防救會報核定後實施，並報中央災害防救會報備查。另鄉(鎮、市)公所應依上級災害防救計畫及地區災害潛勢特性，擬訂地區災害防救計畫，經各該災害防救會報核定後實施，並報所屬上級災害防救會報備查。

為進行水患防治工作，除應加速推動流域整體治理外，並應加強推動流域綜合治理計畫之避洪減災非工程措施，落實全民自主防災行動，持續推動及輔導水患自主防災社區、健全水情及災情資訊網絡，以及擴增移動式抽水機能量，以提升防救災能量。

本計畫制定目的，係為掌握吉安鄉轄管區域易受水害及水災之危險潛勢地區，並就其保全對象及警戒範圍擬訂各項應變暨疏散撤離措施，俾於颱風豪雨應變期間，及時啟動相關應變及疏散撤離作業，以有效減少本鄉災損及保障保全對象生命財產安全。

第二章、水災危險潛勢地區之劃定與保全對象

有關本鄉水災危險潛勢地區之劃定，以及保全對象資訊建立與疏散撤離作業說明如下：

- 一、水災危險潛勢地區劃定：本鄉依據一日暴雨 450 毫米淹水潛勢圖與吉安鄉易淹水及近 3 年重大淹水地區表等資料(詳附錄 1、2)，就淹水嚴重地區、村落人口聚集處、重要保護標的或近年颱風豪雨有實際執行水災疏散撤離之區域等原則，據以劃定水災危險潛勢地區。
- 二、依據上揭劃定之水災危險潛勢地區，就該地區內之保全對象及其相對應之避難處所及疏散撤離緊急通報人(村長)等資料，製作成「水災危險潛勢地區保全計畫表」(如表 2-1)，並依保全計畫表所列各水災危險地點，繪製疏散避難圖(如圖 2-1)，俾快速應用於疏散撤離作業。
- 三、建立本鄉轄內及鄰近避難所資訊(如表 2-2)，並建立保全對象清冊(包括弱勢族群包括弱勢族群及護理之家)。

表 2-1 花蓮縣吉安鄉水災危險潛勢地區保全計畫表

【備註：僅供防救災應用，並注意個人資料保護】

水災危險潛勢地區(鄉/村)	保全戶數	保全人數	避難處所	避難所地址	避難所聯絡人	聯絡電話	村長(撤離通報)	聯絡電話
吉安鄉東昌村	159	380	東昌社區活動中心	花蓮縣吉安鄉東昌村東海六街 74 號	村長魏錦添		村長魏錦添	
吉安鄉仁和村	120	480	仁和社區活動中心	花蓮縣吉安鄉南海三街 314 號	村長賴明章		村長賴明章	
吉安鄉仁安村	100	420	仁安社區活動中心	花蓮縣吉安鄉南海三街 71 號	村長邱振文		村長邱振文	

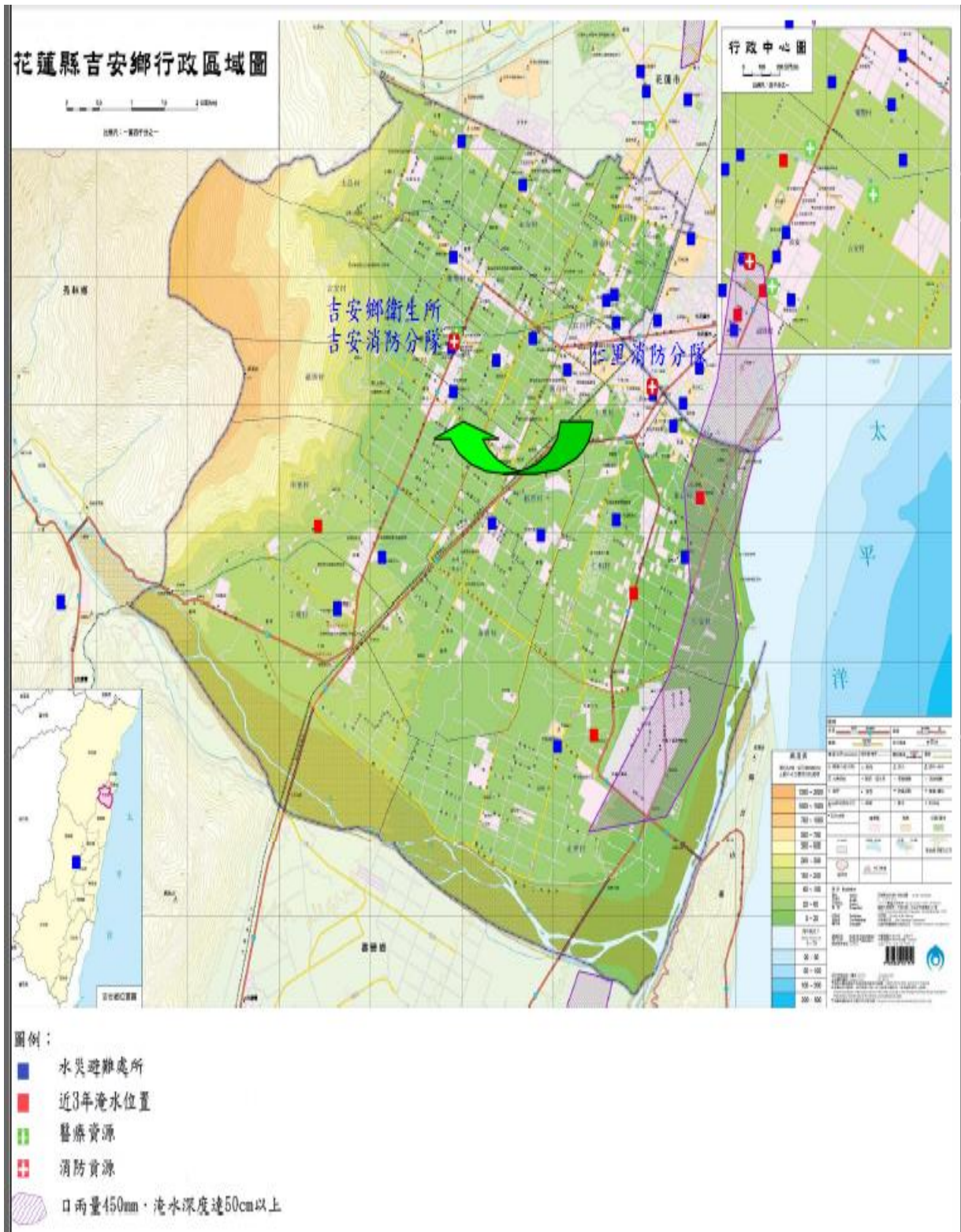


圖 2-1 吉安鄉水災疏散避難圖

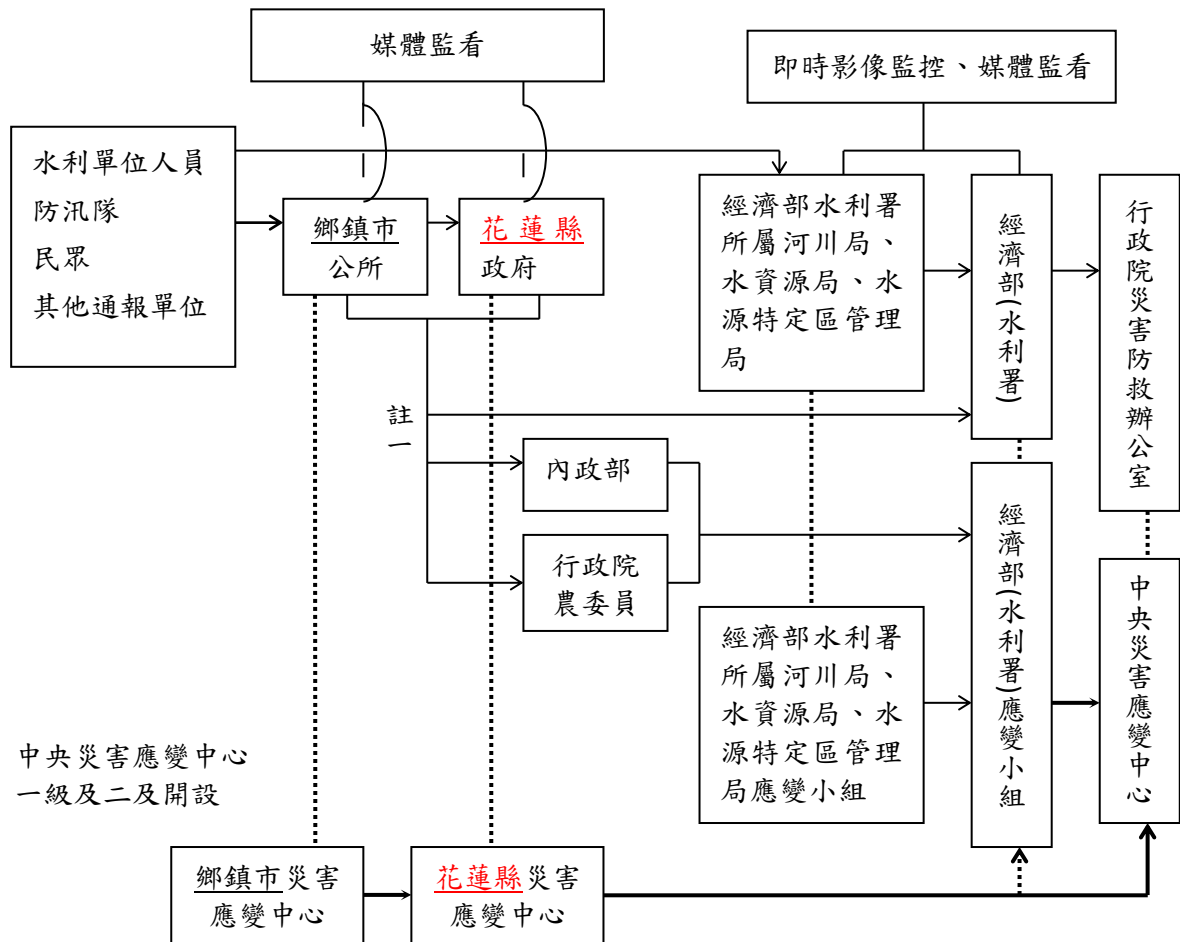
表 2-2 吉安鄉避難收容所資訊

鄉鎮市	避難所名稱	地址	聯絡人	連絡電話	收容人數
吉安鄉	吉安國小	花蓮縣吉安鄉吉安路二段 97 號	周澤生		200
吉安鄉	北昌活動中心	花蓮縣吉安鄉建昌路 45 號	劉文賢		83
吉安鄉	勝安活動中心	花蓮縣吉安鄉慈惠一街 30 號	陳倉周		38
吉安鄉	太昌活動中心	花蓮縣吉安鄉太昌路 488 號	邱耀輝		80
吉安鄉	永安活動中心	花蓮縣吉安鄉太昌路 202 號	郭仁添		156
吉安鄉	宜昌活動中心	花蓮縣吉安鄉吉祥六街 52 巷 5 號	鍾雪香		49
吉安鄉	干城活動中心	花蓮縣吉安鄉干城一街 97 巷 1 號	林世昌		35
吉安鄉	仁里活動中心	花蓮縣吉安鄉仁里五街 1 號	范國昌		90
吉安鄉	南華活動中心	花蓮縣吉安鄉南華四街 123 號	蕭萬生		63
吉安鄉	永興活動中心	花蓮縣吉安鄉永興七街 86 號	陳源忠		53
吉安鄉	東昌活動中心	花蓮縣吉安鄉東昌村東海六街 74 號	魏錦添		47
吉安鄉	光華國小	花蓮縣吉安鄉光華二街 180 號	葉光南		200
吉安鄉	化仁國中	花蓮縣吉安鄉東海十街 3 號	邱振文		200
吉安鄉	稻香活動中心	花蓮縣吉安鄉廣豐路 79 號	鄧桂英		80
吉安鄉	南昌活動中心	花蓮縣吉安鄉文化七街 62-1 號	陳振興		120

第三章、水災危險潛勢地區應變暨疏散撤離措施

一、災情通報流程

依內政部「執行災情查報通報複式佈建措施」及經濟部「經濟部淹水災情通報作業要點」，擬訂災情通報流程圖(如圖 3-1)，以進行災情蒐集、通報、查證與追蹤災情處置，並建立防汛熱點位置表(附錄 3)。另於汛期前完成災情巡察、通報、查證人員及防汛搶險隊編組(附錄 4)。



- 註一：屬市區排水(含下水道)淹水災害者，通報內政部；屬農田灌溉排水及野溪淹水災害者，通報行政院農業委員會；屬河川、區域排水淹水災害者，通報經濟部；前述災情應同時副知經濟部。
- 註二：縣市政府(災害應變中心)知悉災情，應立即指派或通知權責機關指派災情查證人員查證。查證人員或防汛隊隊員查證結果，應立即通報指派機關。經查災情有誤時，權責機關應予澄清。
- 註三：縣市政府(災害應變中心)應持續追蹤災情處置情形，通報行政院災害防救委員會或陳報中央災害應變中心。俟災情排除或不影響交通與重要生活機能後，解除列管。

圖 3-1 花蓮縣災情通報流程圖

二、防汛器材運用流程

(一) 掌握防汛器材資訊

為掌握吉安鄉公所之防汛器材資源，製作吉安鄉防汛器材資源表(附錄 5)與抽水站位置及管理人聯絡表(附錄 6)，俾利有效調度或申請支援；並依防汛器材運用流程圖(圖 3-2)或視水情現況辦理防汛器材整備及防汛搶險事宜。

(二) 防汛器材運用流程

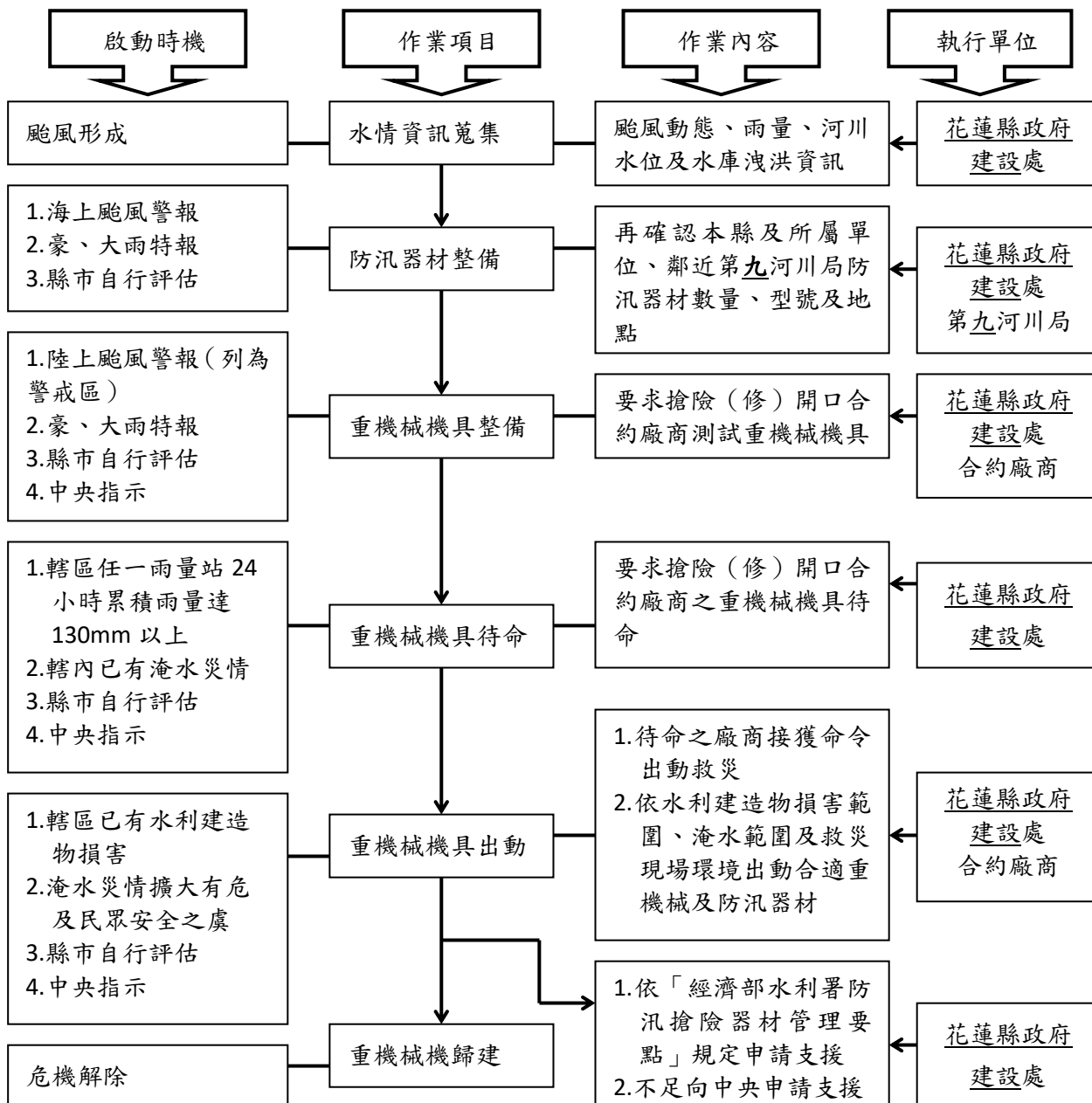


圖 3-2 防汛器材運用流程圖

三、移動式抽水機運用流程

(一) 移動式抽水機預佈及調度

依「水災危險潛勢地區保全計畫表」所列水災危險潛勢地區，將吉安鄉公所實際控管運用之大、中、小型移動式抽水機進行預佈(表 3-1)及依實際水情作彈性調度，並擬定移動式抽水機運用流程圖(圖 3-3)，俾於災時有效執行抽排除淹(積)水。

掌握臨近第九河川局實際控管運用之大型移動式抽水機資訊，以製作河川局移動式抽水機聯絡表(附錄 7)，有支援需求時並依移動式抽水機運用流程圖申請支援(附錄 8)。

表 3-1 移動式抽水機預佈表

【備註：僅供防救災應用，並注意個人資料保護】

保全地區	抽水機編號	管理單位	保管人	抽水機預佈地點
吉安鄉仁里村	S011 (3 英吋)	吉安鄉公所	鍾譯左	南埔八街(仁里五街至仁里八街)
吉安鄉勝安村	S012 (3 英吋)	吉安鄉公所	鍾譯左	中央路三段(民治路至中原路一段)
吉安鄉仁安村	M026 (6 英吋)	吉安鄉公所	鍾譯左	海岸路南海四街口
吉安鄉南昌村	M028 (6 英吋)	吉安鄉公所	鍾譯左	南埔八街 200 巷(吉安火車站旁地下道)
吉安鄉光華村	花蓮縣-03 (12 英吋)	吉安鄉公所	鍾譯左	華城六街與台 11 丙路口
吉安鄉干城村	花蓮縣-04 (12 英吋)	吉安鄉公所	鍾譯左	吉安路六段(干城地下道)

(二) 移動式抽水機運用作業流程

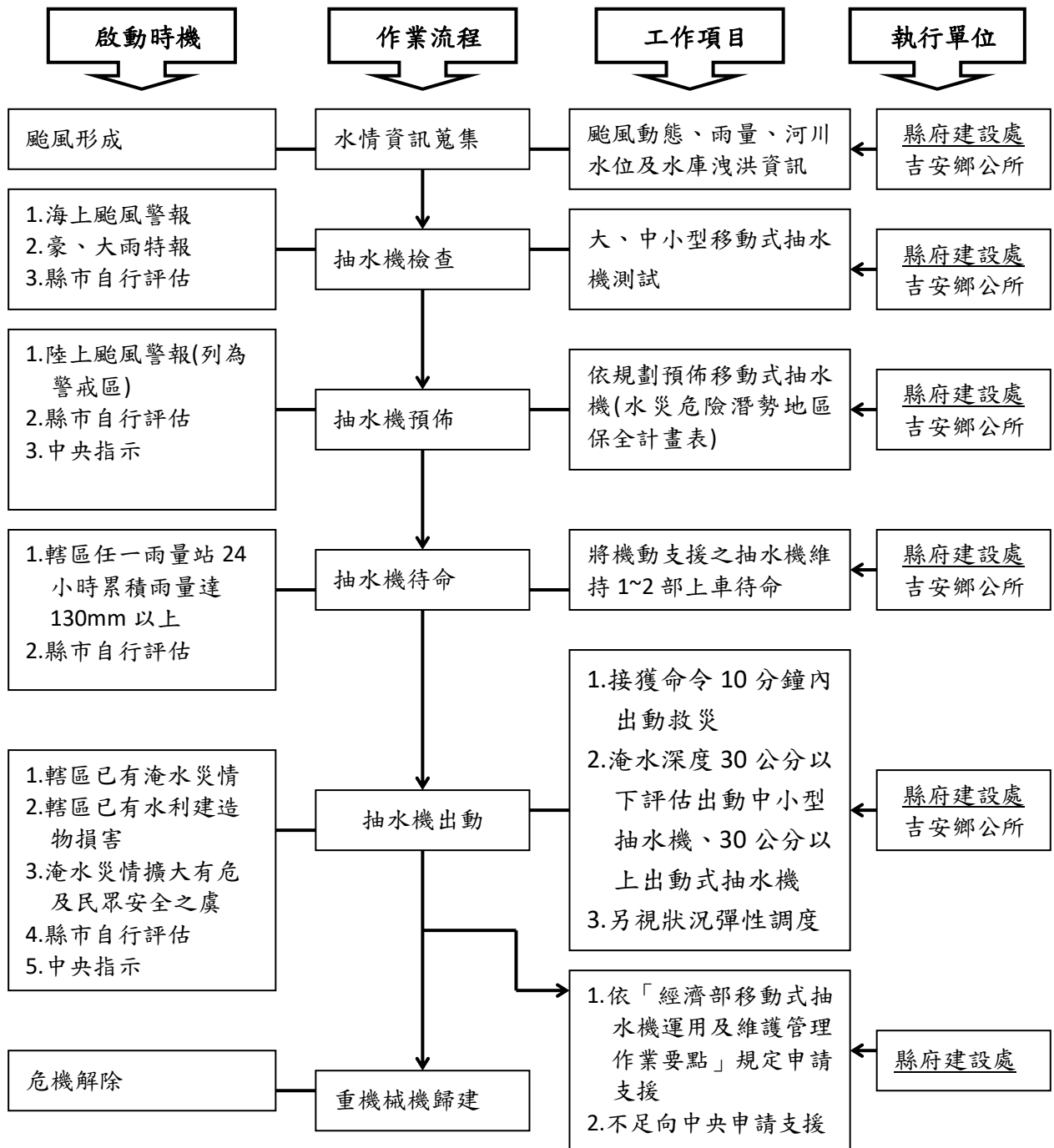


圖 3-3 移動式抽水機運用流程圖

(三) 移動式抽水機能量檢討

由縣府評估目前自有及水利署調用至縣市之大型移動式抽水機，經檢討足以因應近年縣市淹水災區救災抽排水之所需，並具防災應變機動及擬定完整維護保養計畫。

四、疏散撤離作業流程

- (一) 依水災危險潛勢地區保全計畫表之水災危險潛勢地區、保全戶(人)數及疏散避難場所條件，製作本鄉水災危險潛勢地區疏散避難圖(附錄 7)、轄內緊急聯絡資訊及水災避難據點位置表(附錄 8)，及各級防災應變中心聯繫表(附錄 9)，並依經濟部函頒之「水災危險潛勢地區疏散撤離標準作業程序」擬訂疏散撤離及資訊傳遞流程(圖 3-4)及淹水狀況撤離程序流程圖(附錄 10)，俾於水災時有效執行疏散撤離危險地區民眾，減少傷亡。
- (二) 災害分析研判：本鄉依據上級相關單位通報提供之警戒資訊及自行蒐集之氣象水情資訊，以及現地通報或觀察之降雨、積淹水及河川水位等狀況，綜合分析研判可能淹水災情與影響範圍後，下達準備、勸告及強制疏散撤離之命令。
- (三) 保全對象及疏散撤離定義：保全對象係單指水災危險潛勢地區內居民，特別是需支援護送之弱勢族群(如長期病患、獨居老人、行動不便、身心障礙等)或居住地下室者均應確實掌握，必要時應優先協助疏散撤離。疏散撤離係指居民自住處平面疏散撤離至指定安全避難所、親友家，或垂直疏散至自家或同樓層 2 樓以上之安全處所。
- (四) 疏散撤離權責分工：縣府災害應變中心下達疏散撤離指示後，由警察局、消防局、衛生局、民政課、社會課等相關課室依權責分工協助鄉(鎮、市、區)災害應變中心辦理疏散撤離相關工作，儘速完成水災危險地區內民眾之撤離與後續工作。
- (五) 疏散撤離之執行
 1. 準備疏散撤離：本鄉於轄區列為中央氣象局發布海上陸上颱風警報或豪雨(大豪雨以上)特報之警戒區域後，即應注意氣象、水情資訊，並針對水災危險潛勢地點、低窪地區或其他可能致災地點通報相關訊息及預作疏散撤離準備，並優先掌握需援護之弱勢族群或居住地下室者動態等，必要時應優先協助疏散撤離。
 2. 勸告疏散撤離及完成撤離準備：有下列情形之一者，縣政府應通知並協助本鄉勸告保全對象疏散撤離及完成撤離準備：
 - (1) 接獲中央災害應變中心勸告疏散撤離之通報。針對通報警戒區域之

保全對象，勸告疏散撤離。

- (2) 接獲經濟部水利署(河川局)通報中央管河川水位超過二級警戒水位且水位持續上升。針對水位站沿岸警戒區域及低窪地區之保全對象，勸告疏散撤離。
- (3) 發現縣管河川水位超過二級警戒水位且水位持續上升或有危險之虞。針對水位站沿岸或危險警戒區域及低窪地區之保全對象，進行疏散撤離勸告。
- (4) 接獲經濟部水利署淹水警戒資訊且現地已有積水跡象。針對警戒區域、低窪地區及已積水地點之保全對象，勸告疏散撤離。
- (5) 接獲水庫管理機關發佈水庫洩(溢)洪通報。針對水庫下游沿岸警戒區域及低窪地區之保全對象，勸告疏散撤離。
- (6) 依本鄉村長、村幹事或民眾通報之現地降雨、積淹水(輕微)、河川等水位狀況，經縣政府研判或鄉公所自行研判後，確認有勸告疏散撤離必要者。

縣政府及鄉公所經研判有必要時，應提前協助需援護之弱勢族群完成疏散撤離。

3. 強制疏散撤離：有下列情形之一者，縣政府應通知並協助鄉公所強制保全對象疏散撤離：

- (1) 接獲中央災害應變中心通報強制疏散撤離。經縣政府研判必要時，應針對通報之警戒區域之保全對象，強制疏散撤離。
- (2) 接獲經濟部水利署(河川局)通報河川水位超過一級警戒水位且水位持續上升。經縣政府研判必要時，應針對水位站沿岸警戒區域及低窪地區之保全對象，強制疏散撤離。
- (3) 發現縣管河川水位超過一級警戒水位且水位持續上升或有溢堤之虞。經縣政府研判必要時，針對水位站沿岸警戒區域及低窪地區之保全對象，強制疏散撤離。
- (4) 發現縣管河川水位超過一級警戒水位且水位持續上升。經縣政府研判必要時，針對水位站沿岸警戒區域及低窪地區之保全對象，強制疏散撤離。
- (5) 接獲經濟部水利署淹水警戒資訊、現地淹水已達 30 至 50 公分且持續上升。經縣政府研判必要時，針對警戒鄉鎮低窪及已淹水村(里)之保全對象，強制疏散撤離。
- (6) 依本鄉、村長、村幹事或民眾通報，現地持續降雨、淹水已達 30 至 50 公分時且持續上升、河川等有溢淹之虞時，經縣政府研判或

鄉公所自行研判有強制疏散撤離必要。

前項需強制疏散撤離對象包括居住 1 樓平房或地下室、弱勢族群、低窪地區、水庫洩洪可能淹水或現況有淹水之虞等危險區域之民眾。

縣政府及鄉公所應注意需援護之弱勢族群是否已完成疏散撤離。

(六) 疏散撤離資訊通報方式

1. 中央相關機關及縣政府警戒資訊傳遞方式，以傳真、電話或網路方式為之。
2. 縣政府應將災害分析研判結果及勸告或強制疏散撤離通知，以傳真、電話、網路方式，通(轉)知鄉公所。
3. 中央相關機關及縣政府應透過電視、廣播媒體、網路等方式，迅速傳遞警戒資訊及疏散撤離訊息。
4. 縣政府及鄉公所應迅速運用村(鄰)長、村幹事、警察、消防及國軍人力、巡邏車、廣播車及民政廣播系統，將疏散撤離訊息傳達給民眾。

(七) 疏散撤離及收容作業

鄉公所應辦理下列疏散撤離作業：

1. 聯繫村長、村幹事、當地國軍、警察及消防單位，指揮及協助當地居民，依疏散撤離路線疏散至安全避難處所，並協助弱勢族群、行動不便者優先撤離。
2. 聯繫警察、消防單位或國軍視人力狀況配合，強制疏散警戒區內有危險之虞不肯疏散之居民並送至安全避難處所。
3. 派員至收容避難地點，登記災民身分人數、調度及發放物資、分配災民住宿或發放救助金。
4. 聯繫衛生單位，必要時派遣醫療人員進行醫療救護、心理諮商，提供壓力紓解方法。
5. 聯繫衛生、環保單位，進行環境清理及消毒防疫工作。
6. 聯繫警察單位或國軍，協助警戒區管制、維持救災路線暢通，並設置標誌管制通行。
7. 聯繫交通單位、國軍協助提供疏散避難所需交通工具。
8. 聯繫交通單位或國軍，或自行調派重型機械清除障礙及道路搶通。
9. 聯繫警察單位或國軍，編組輪流巡邏災區與避難處所，維護治安。

- 10.鄉公所執行前述工作遇有物資設備、救災機具、人力技術不足時，請求縣政府協助，若仍不敷支應時，縣政府應向中央災害應變中心或權責部會申請協助及支援。
- (八) 疏散撤離執行狀況回報：各地疏散撤離及收容安置狀況應由鄉災害應變中心彙整陳報縣災害應變中心，再由縣災害應變中心通報至中央災害應變中心。
- (九) 危機解除及復原：水災危機解除，由鄉公所通知各避難所之民眾返家，並通報縣災害應變中心，再由縣災害應變中心通報至中央災害應變中心。若有民眾家園嚴重受損無法居住即需進行安置，避難所立即進行清潔與復原工作。

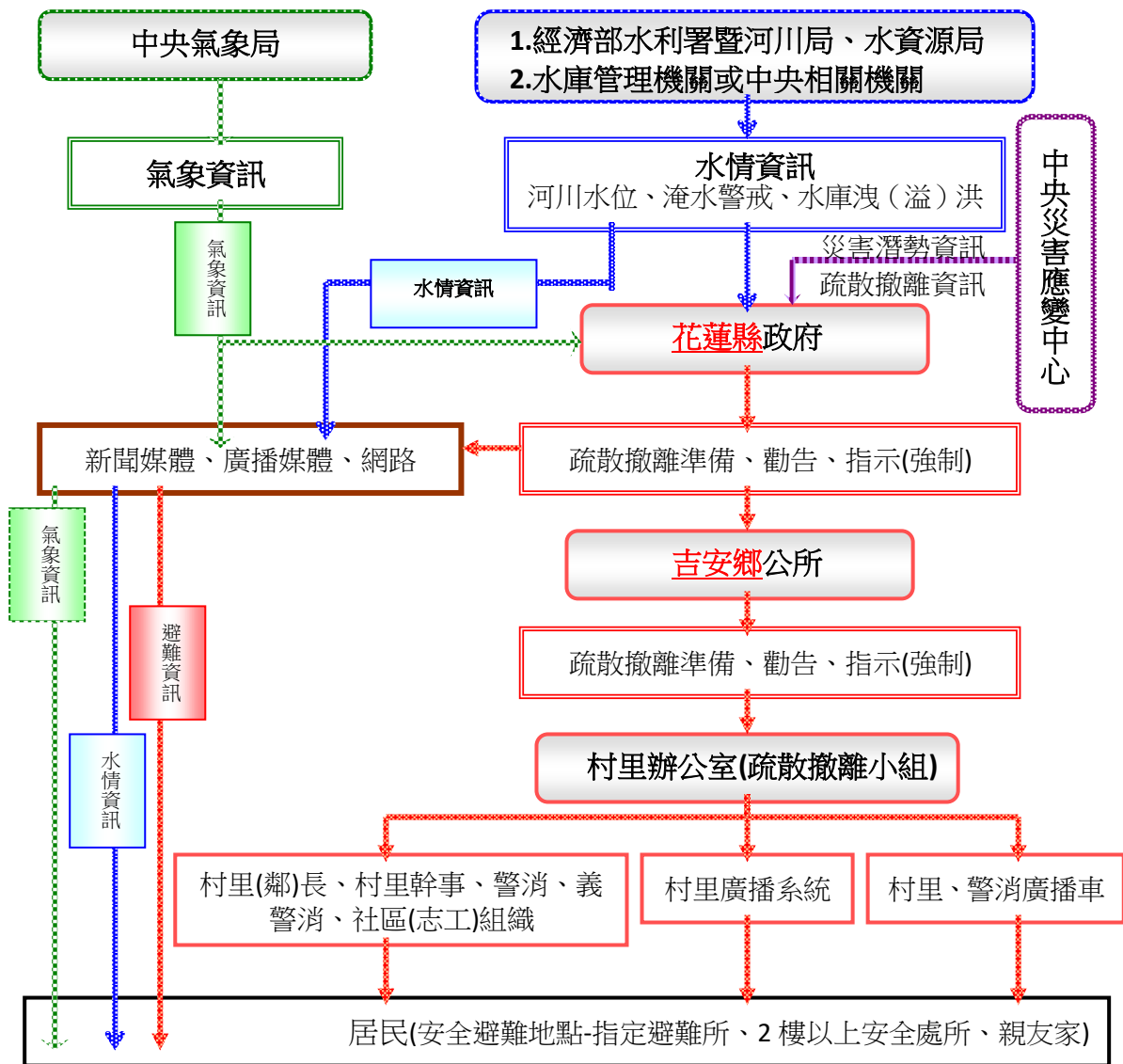


圖 3-4 水災疏散撤離及資訊傳遞流程圖

五、其他事項

- (一) 交通管制計畫：如疏散人數眾多，則建請花蓮警察分局訂定交通管制計畫。
- (二) 支援計畫：如受災之災情逾越本鄉人力、物力所能處理時，則請求縣府或軍方支援救災。

第四章、附則

一、教育宣導

適時印製相關宣導資料及圖說，利用各種機會藉由防災教育宣導，教導民眾認識災害、建立正確風險及防災觀念，以提升全民防災意識及緊急應變能力。

二、疏散避難圖看板及疏散路線指示牌製作

將水災疏散避難圖製作成大型看板設置於村里內明顯處，另於村落人口聚集處或重要保護標的等沿疏散撤離路線設置指示牌，以達平時宣導、災時引導功能。

三、演練與計畫更新備查

針對本計畫平時加以演練(每年汛期前至少1次)，並於災時落實執行。每年擬訂或更新轄內「水災危險潛勢地區保全計畫」，計畫內容以簡明及實用為原則，並應隨時維持計畫資料之正確性及有效性，同時於每年汛期前提報縣府備查，俾落實水災疏散撤離之命令下達及通報應撤離之村里民眾等相關作業。

附 錄

附錄 1、吉安鄉一日暴雨 450 毫米淹水潛勢圖

花蓮縣吉安鄉淹水潛勢圖

24小時累積雨量450mm 編號：1001505-02

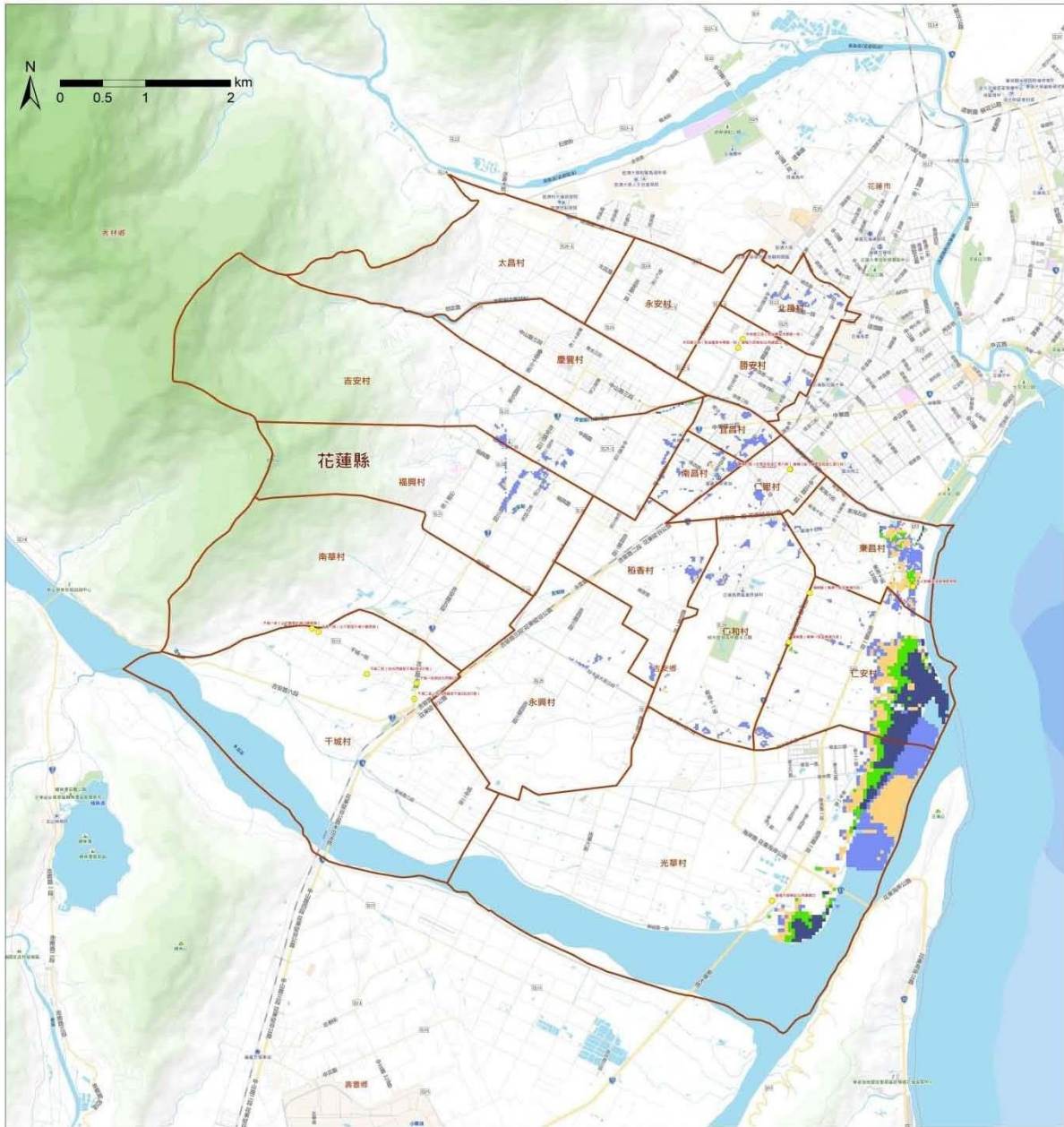


圖 例	
淹水深度(m)	村里界
0.5-1.0	歷史災害點位
1.0-2.0	
2.0-3.0	
>3.0	

警戒區域	參考雨量站	24小時累積雨量警戒值(mm)	
		二級	一級
東昌村(榮光社區) 光華村、仁安村 北昌村、宜昌村 仁和村、仁里村 南昌村	吉安光華	320	350
	花蓮	320	350

中華民國 108 年 04 月 編製

資料來源：經濟部水利署第三代淹水潛勢圖 2018.08

附錄 2、吉安鄉易淹水及近 3 年重大淹水地區表

編號	淹水位置		淹水原因	降雨事件別	緊急對策
	鄉(鎮、市、區)	村(里)/道路(路段)			
1	吉安鄉	海岸路(南海一街-南海九街)	時雨量過大，排水斷面不足	蘇迪勒颱風	移動式抽水機
2	吉安鄉	南埔八街(仁里五街-仁里八街)	時雨量過大，排水斷面不足	蘇迪勒颱風	移動式抽水機
3	吉安鄉	華城六街與台 11 丙路口	下游段排水設施阻斷致積淹	馬勒卡颱風	移動式抽水機
4	吉安鄉	中央路三段(民治路-中原路一段)	時雨量過大，排水斷面不足	馬勒卡颱風	移動式抽水機
5	吉安鄉	干城二街(台九丙-干城二街 307 巷)	時雨量過大，排水斷面不足	馬勒卡颱風	移動式抽水機

附錄 3、高積(淹)水潛勢區防汛熱點位置表

編號	致災地點		座標(TWD97)		致災原因	預定對策
	鄉(鎮、市、區)	村(里)/道路(路段)	X 座標	Y 座標		
1	吉安鄉	榮光社區	311700	2650820	地勢低窪(易淹水地區)	移動式抽水機

致災原因：1.地勢低窪(地層下陷區、易淹水地區)。2.強度不足(排水斷面不足、未施設排水渠道或雨水下水道、未施設抽水站)。3.施工中案件。4.其他

附錄 4、災害應變中心(小組)淹水災情巡察、通報及查證人員與防汛搶險隊
編組表

花蓮縣吉安鄉災害應變中心編組人員名冊 (編定日期 110.3.5)					
會報單位	會報職稱	姓名	性別	服務單位及職稱	通訊地址及聯絡電話
吉安鄉公所	指揮官	游淑貞	女	吉安鄉公所 鄉長	
吉安鄉公所	副指揮官	高文彬	男	吉安鄉公所 主任秘書	
吉安鄉公所	副指揮官	王文生	男	吉安分局 分局長	
吉安鄉公所	組員	任若男	男	吉安消防分隊 分隊長	
吉安鄉公所	組員	陳盛豐	男	仁里消防分隊 分隊長	
吉安鄉公所	組員	吳印浴	男	吉安鄉公所 建設課長	
吉安鄉公所	組員	謝美卉	女	吉安鄉公所 財政課長	
吉安鄉公所	組員	彭廉翔	男	吉安鄉公所 農業課代理課長	
吉安鄉公所	組員	郭育誠	男	吉安鄉公所 行政室主任	
吉安鄉公所	組員	陳瑩潔	女	吉安鄉公所 主計室主任	
吉安鄉公所	組員	鄒裕元	男	吉安鄉公所 民政課長	
吉安鄉公所	組員	周澤生	男	吉安鄉公所 社會課長	
吉安鄉公所	組員	樊一明	男	吉安鄉公所 清潔隊長	
吉安鄉公所	組員	莫納瓦旦	男	吉安衛生所 主任	
吉安鄉公所	組員	曹振裕	男	台電公司吉安服 務所主任	
吉安鄉公所	組員	林聖睿	男	自來水公司吉安 壽豐服務所主任	
吉安鄉公所	組員	黎碧宏	男	農田水利會吉安 工作站站長	

110 年度淹水災情巡察、通報及查證人員與防汛搶險隊編組表(吉安鄉公所)

鄉(鎮、市、區)		花蓮縣吉安鄉公所				
災情通報專線		(03)8543467(建設課專線)、(03)8535871(民政課專線)				
災情人員	災情巡察人員 任務：巡察轄管範圍，主動察覺災情	姓名	職務	辦公室電話	行動電話	責任區域
		吳慕青	村幹事	8523126-176		北昌村
		陳碧霞	村幹事	8523126-172		吉安村
		吳美樺	村幹事	8523126-175		南華村、福興村
		顏泗濱	村幹事	8523126-170		太昌村、永安村
		張小明	村幹事	8523126-173		東昌村、南昌村
		邱美	村幹事	8523126-176		干城村、光華村
		賴慶賢	村幹事	8523126-171		稻香村、永興村
		徐秋貞	村幹事	8523126-173		慶豐村
		溫文彬	村幹事	8523126-177		宜昌村、勝安村
		高國潤	村幹事	8523126-171		仁里村
		胡志泰	村幹事	8523126-174		仁安村、仁和村
	災情通報人員 任務：通報災情予權責機關	姓名	職務	辦公室電話	行動電話	電子信箱
鄒裕元		課長	8523126-150		karen6088@nt.ji-an.gov.tw	
馬振評		課員	8523126-158		jpma@nt.ji-an.gov.tw	
蕭秀雯		村幹事	8523126-155		juiwen0119@nt.ji-an.gov.tw	
災情查證人員 任務：確認由民眾傳播及媒體傳播災情之正確性	姓名	職務	辦公室電話	行動電話	責任區域	
	吳印浴	課長	8523126-120		吉安鄉	
	王憲中	技士	8523126-128		吉安鄉	
	洪銘揚	技士	8523126-126		吉安鄉	
	林峻毅	技士	8523126-130		吉安鄉	

防汛搶險隊	編組任務 執行內容	姓名	職務	辦公室電話	行動電話	責任區域
	負責防汛搶救技術指導	吳印浴	課長	8523126-120		吉安鄉
	負責防汛搶救	王憲中	技士	8523126-128		吉安鄉
	負責防汛搶救	洪銘揚	技士	8523126-126		吉安鄉
	負責防汛搶救	林峻毅	技士	8523126-130		吉安鄉
	負責防汛搶救	陳睿原	技士	8523126-132		吉安鄉
	負責防汛搶救	鄭寶俊	隊員	8523126-133		吉安鄉
	負責防汛搶救	鍾譯左	約用	8523126-187		吉安鄉
	負責防汛搶救	莊俊碩	約用	8523126-129		吉安鄉
	負責防汛搶救	江澤生	約用	8523126-122		吉安鄉

附錄 5、吉安鄉防汛器材資源表

一、吊車								
車號	保管單位	資源所在鄉鎮	數量	噸數	器材描述	可載貨物淨重	吊重	種類
QV-435	吉安鄉公所清潔隊	花蓮縣吉安鄉	1	10			1 噸	輪胎式

二、挖土機							
車號	保管單位	履帶式或輪胎式	資源所在鄉鎮	數量	噸數	器材描述	
	吉安鄉公所清潔隊		花蓮縣吉安鄉	3	135/200HP		

三、新式防洪擋水板							
保管單位	規格	資源所在鄉鎮	器材描述	水系	河川/海岸	數量	
吉安鄉公所	70x52x68 cm	花蓮縣吉安鄉				500 片	

四、發電機									
保管單位	動力來源	資源所在鄉鎮	數量	器材描述	發電量	電壓	轉速	是否附有車輪及腳架	是否需車輛拖曳
吉安鄉公所	汽油	花蓮縣吉安鄉	4	手提式		110V			

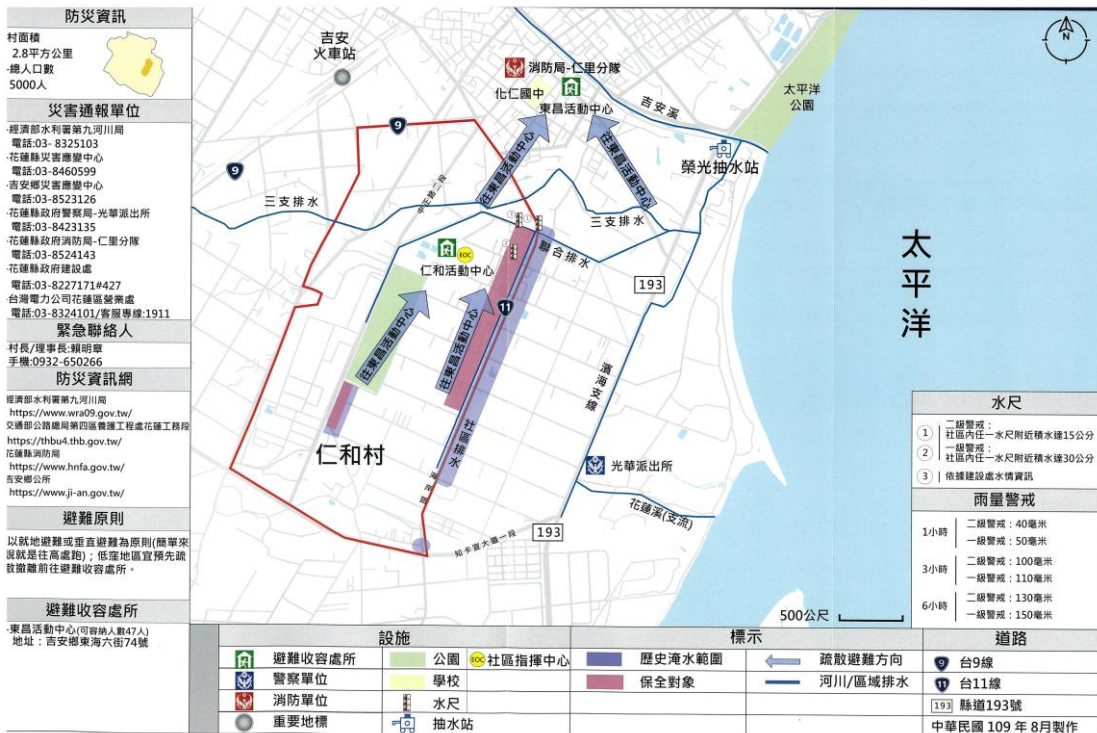
附錄 6、吉安鄉內抽水站位置及管理人聯絡表

抽水站名稱	鄉鎮	村里	97TM2-X	97TM2-Y	啟動 水位	抽水機型式	抽水機數量	抽水量	管理單位	緊急聯 絡人	連絡電話	傳真
榮光抽水站	吉安鄉	東昌村	311750	2651030					吉安鄉公所	鍾譯左	0912-007187	

附錄 7、吉安鄉水災疏散避難圖



花蓮縣吉安鄉仁和村 疏散避難圖

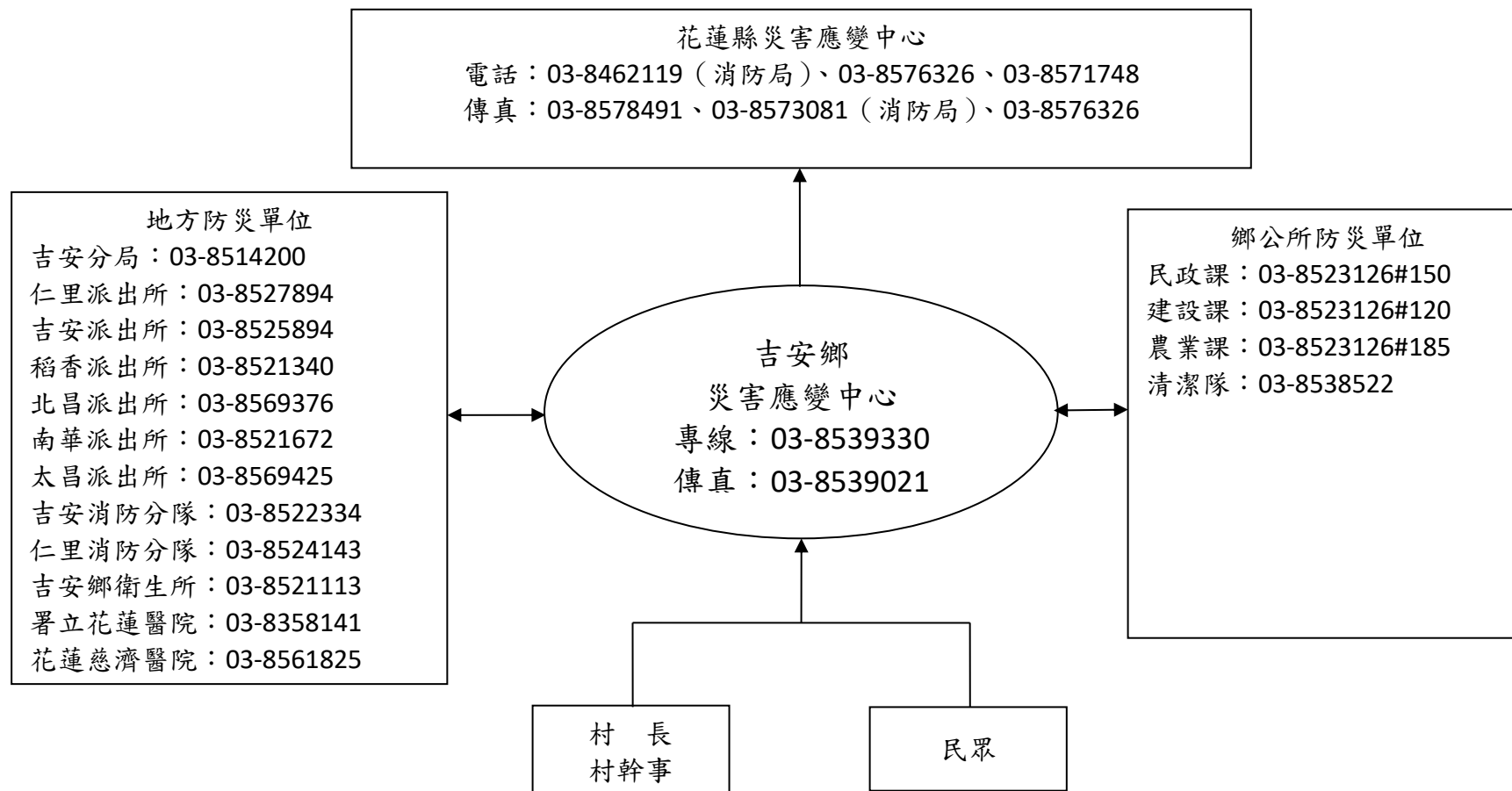


附錄 8、吉安鄉轄內緊急聯絡資訊及水災避難據點位置表

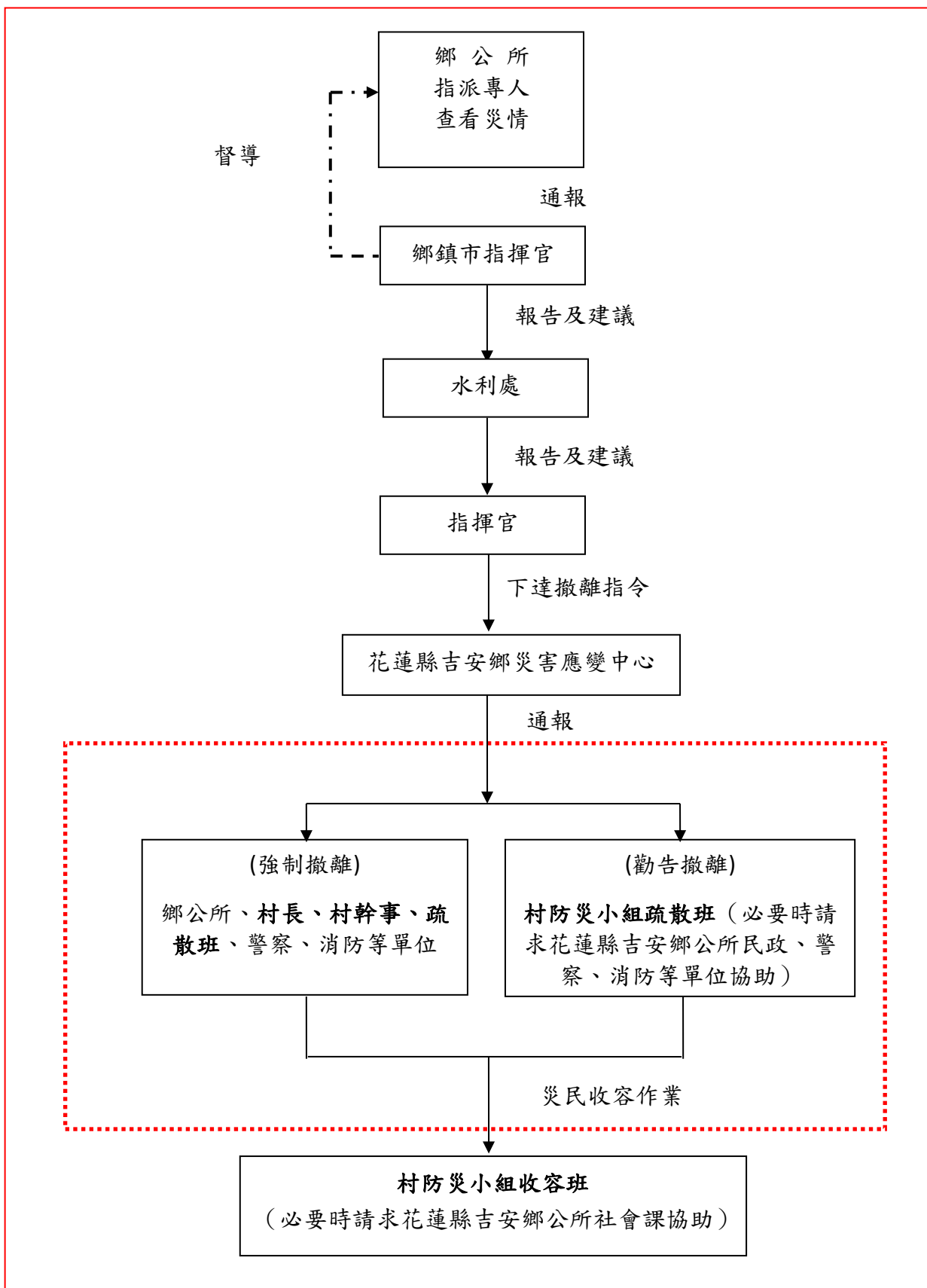
災情通報單位		警消單位		村長聯絡電話
<p>花蓮縣政府 地址：花蓮市府前路 17 號 電話：03-8227171 花蓮縣災害應變中心 地址：花蓮市府前路 17 號 電話：03-460599# 1028~1033</p>	<p>花蓮縣消防局 地址：花蓮市中央路三段 842 號 電話：03-8462119 花蓮縣吉安鄉公所 吉安鄉吉安路二段 116 號 電話：03-8540611</p>	<p>吉安分局 地址：吉安鄉中正路一 段 38 號 電話：03-8531701 仁里派出所 地址：吉安鄉中正路一 段 38 號 電話：03-8527894 吉安派出所 地址：吉安鄉吉安路二 段 122 號 電話：03-8525894 稻香派出所 地址：吉安鄉稻香村稻 香路 62 號 電話：03-8521340</p>	<p>北昌派出所 地址：吉安鄉北昌村壽昌 路 6 號 電話：03-8569376 南華派出所 地址：吉安鄉吉安鄉干 城村吉安路六段 351 巷 10 號 電話：03-8521672 太昌派出所 地址：吉安鄉永安村吉安 路一段 37 號 電話：03-8569425 吉安消防分隊 地址：吉安鄉吉安路二段 120 號 電話：03-8522334 仁里消防分隊 地址：吉安鄉仁里三街 11 號 電話：03-8524143</p>	<p>鄉長：游淑貞 電話： 北昌村村長：劉文賢 電話： 勝安村村長：陳倉周 電話： 永安村村長：郭仁添 電話： 太昌村村長：邱耀輝 電話： 慶豐村村長：吳國權 電話： 宜昌村村長：鍾雪香 電話： 仁里村村長：范國昌 電話： 東昌村村長：魏錦添 電話： 吉安村村長：田秀鳳 電話： 南昌村村長：陳振興 電話： 福興村村長：黃駿緯 電話： 稻香村村長：鄧桂英 電話： 仁和村村長：賴明章 電話： 仁安村村長：邱振文 電話： 南華村村長：蕭萬生 電話： 永興村村長：陳源忠 電話： 光華村村長：葉光南 電話： 干城村村長：林世昌 電話：</p>
醫療單位				
<p>吉安鄉衛生所 地址：吉安鄉吉安路 2 段 132 號 電話：03-8521113 署立花蓮醫院 地址：花蓮市中正路 600 號 電話：03-8358141</p>	<p>花蓮慈濟醫院 地址：花蓮市中央路三段 707 號 電話：03-8561825</p>			
避難據點位置				
據點名稱	聯絡人	可收容人數	地址	電話
吉安國小	周澤生	200	花蓮縣吉安鄉吉安路二段 97 號	
北昌活動中心	劉文賢	83	花蓮縣吉安鄉建昌路 45 號	
勝安活動中心	陳倉周	38	花蓮縣吉安鄉慈惠一街 30 號	
太昌活動中心	邱耀輝	80	花蓮縣吉安鄉太昌路 488 號	

永安活動中心	郭仁添	156	花蓮縣吉安鄉太昌路 202 號	
宜昌活動中心	鍾雪香	49	花蓮縣吉安鄉吉祥六街 52 巷 5 號	
干城活動中心	林世昌	35	花蓮縣吉安鄉干城一街 97 巷 1 號	
仁里活動中心	范國昌	90	花蓮縣吉安鄉仁里五街 1 號	
南華活動中心	蕭萬生	63	花蓮縣吉安鄉南華四街 123 號	
永興活動中心	陳源忠	53	花蓮縣吉安鄉永興七街 86 號	
東昌活動中心	魏錦添	47	花蓮縣吉安鄉東昌村東海六街 74 號	
光華國小	葉光南	200	花蓮縣吉安鄉光華二街 180 號	
化仁國中	邱振文	200	花蓮縣吉安鄉東海十街 3 號	
稻香活動中心	鄧桂英	80	花蓮縣吉安鄉廣豐路 79 號	
南昌活動中心	陳振興	120	花蓮縣吉安鄉文化七街 62-1 號	

附錄 9、各級防災應變中心聯絡表



附錄 10、淹水狀況撤離程序流程圖



瑞穗鄉水災危險潛勢地區保全計畫



瑞穗鄉公所
中華民國 110 年 3 月

目錄

第一章、目的	4
第二章、水災危險潛勢地區之劃定	4
第三章、水災危險潛勢地區應變暨疏散撤離措施	5
第四章、附則	11

圖目錄

圖 3-1 花蓮縣災害通報流程
圖 3-2 防汛器材運用流程圖
圖 3-3 移動式抽水機運用流程圖
圖 3-4 疏散撤離流程圖
圖 3-5 疏散撤離資訊傳遞流程圖
圖 4-1 水災疏散避難相關資訊配置圖
圖 4-2 指示牌製作樣式範例

表目錄

表 2-1 瑞穗鄉水災危險潛勢地區保全計畫表
表 3-1 移動式抽水機預佈表

附 錄

- 附錄一、花蓮縣淹水潛勢圖
- 附錄二、瑞穗鄉近3年重大淹水地區表
- 附錄三、瑞穗鄉災害通報單
- 附錄四、瑞穗鄉災情查報處置表
- 附錄五、瑞穗鄉災情管制表
- 附錄六、瑞穗鄉災情人員與防汛搶險隊員編組表
- 附錄七、瑞穗鄉防汛器材資源表
- 附錄八、水利署移動式抽水機支援申請表
- 附錄九、瑞穗鄉水災簡易疏散避難圖
- 附錄十、瑞穗鄉水災避難據點位置表
- 附錄十一、瑞穗鄉「水災危險潛勢地區保全計畫」
- 附錄十二、水災緊急通報資料表
- 附錄十三、花蓮縣水災災害疏散撤離權分工表
- 附錄十四、花蓮縣水災應變參考水位站位置及警戒水位表
- 附錄十五、經濟部水利署移動式抽水機運用及維護管理作業要點
- 附錄十六、經濟部淹水災害通報作業要點
- 附錄十七、各級政府災時對疏散撤離之作業分工事項表
- 附錄十八、瑞穗鄉災情通報人員電話

瑞穗鄉水災危險潛勢地區保全計畫

第一章、目的

依據中華民國 103 年 1 月 29 日總統華總一義字第 10300013721 號令制定公布「流域綜合治理特別條例」第 11 條第 1 項規定，各該地方目的事業主管為防範氣候變遷導致之災害，應訂定防災應變計畫。各直轄市、縣(市)政府依「災害防救法」第 20 條第 1 項規定，原已訂有地區災害防救業務計畫，包括減災、整備、應變及復建等防救災等各階段計畫重點工作。

為進行水患防治工作，除加速推動流域整體治理外，並加強推動流域綜合治理計畫之避洪減災非工程措施，落實全民自主防災行動，持續推動及輔導水患自主防災社區、健全水情及災情資訊網絡，以及擴增移動式抽水機能量，提升防救災能量，並掌握瑞穗鄉轄管區域易受水害及水災危險潛勢地區，就其保全對象及警戒範圍擬訂各項應變暨疏散撤離措施，俾於颱風豪雨應變期間及時啟動相關應變及疏散撤離作業，以有效減少災損及保障保全對象生命財產安全。

第二章、水災危險潛勢地區之劃定

依據花蓮縣瑞穗鄉一日暴雨 450 毫米淹水潛勢圖，繪製轄區淹水深度 50 公分(含)以上淹水潛勢圖(附錄一)，同時參考近 3 年轄區重大淹水地區調查表(附錄二)等資料，就轄區淹水嚴重地區、村落人口聚集處、重要保護標的或歷(近)年颱風豪雨有實際執行水災疏散撤離之區域等原則，據以劃定水災危險潛勢地區。

依據劃定之水災危險潛勢地區，並就該地區內之保全對象及其相對應之避難處所及疏散撤離緊急通報人(村里長)等資料，製作成「水災危險潛勢地區保全計畫表」(表 2-1)，俾快速應用於疏散撤離作業。

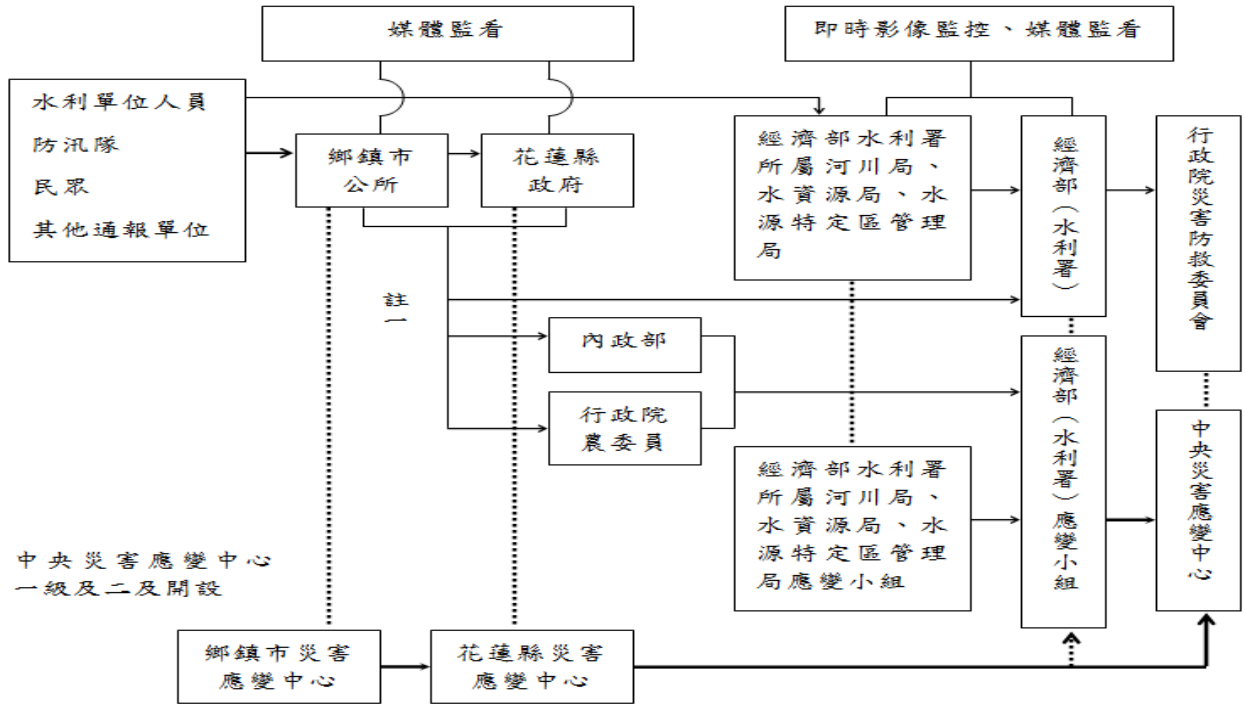
表 2-1 瑞穗鄉水災危險潛勢地區保全計畫表

水災危險潛勢地區	保全戶數	保全人數	避難處所	避難所地址	村里長	聯絡電話
瑞穗鄉瑞祥村	12	15	瑞穗國小	花蓮縣瑞穗鄉溫泉路一段19號	瑞祥村村長黃崧庭	0933-998166
瑞穗鄉富源村	9	19	富源國小	花蓮縣瑞穗鄉富源村學士路30號	富源村村長江士仁	0933-912921
瑞穗鄉富興村	7	22	富興活動中心	花蓮縣瑞穗鄉富興村13鄰134號	富興村村長陳精浩	0919-913392
瑞穗鄉瑞北村	1	1	瑞北活動中心	瑞穗鄉瑞北村一鄰39號	瑞北村村長李孔忠	0933-998166

第三章、水災危險潛勢地區應變暨疏散撤離措施

一、災情通報流程：

依內政部「執行災情查報通報複式佈建措施」及經濟部「經濟部淹水災情通報作業要點」，擬定災情通報流程圖(圖 3-1)，以進行災情蒐集、通報、查證與追蹤災情處置(附錄三、四、五)。另於汛期前完成災情巡察、通報、查證人員及防汛搶險隊編組(附錄六)。



- 註一：屬市區排水(含下水道)淹水災害者，通報內政部；屬農田灌溉排水及野溪淹水災害者，通報行政院農業委員會；屬河川、區域排水淹水災害者，通報經濟部；前述災情應同時副知經濟部。
- 註二：縣市政府(災害應變中心)知悉災情，應立即指派或通知權責機關指派災情查證人員查證。查證人員或防汛隊隊員查證結果，應立即通報指派機關。經查災情有誤時，權責機關應予澄清。
- 註三：縣市政府(災害應變中心)應持續追蹤災情處置情形，通報行政院災害防救委員會或陳報中央災害應變中心。俟災情排除或不影響交通與重要生活機能後，解除列管。

圖 3-1 花蓮縣淹水災情通報流程圖

二、防汛器材運用流程

(一) 掌握防汛器材資訊：

掌握轄區本縣各局處及鄉(鎮、市)公所、第九河川局及相關單位之防汛器材資源，製作花蓮縣防汛器材資源表(附錄七)，俾利有效調度或申請支援；並依防汛器材運用流程圖(圖 3-2)辦理防汛器材整備及防汛搶險事宜。

(二) 防汛器材運用流程：

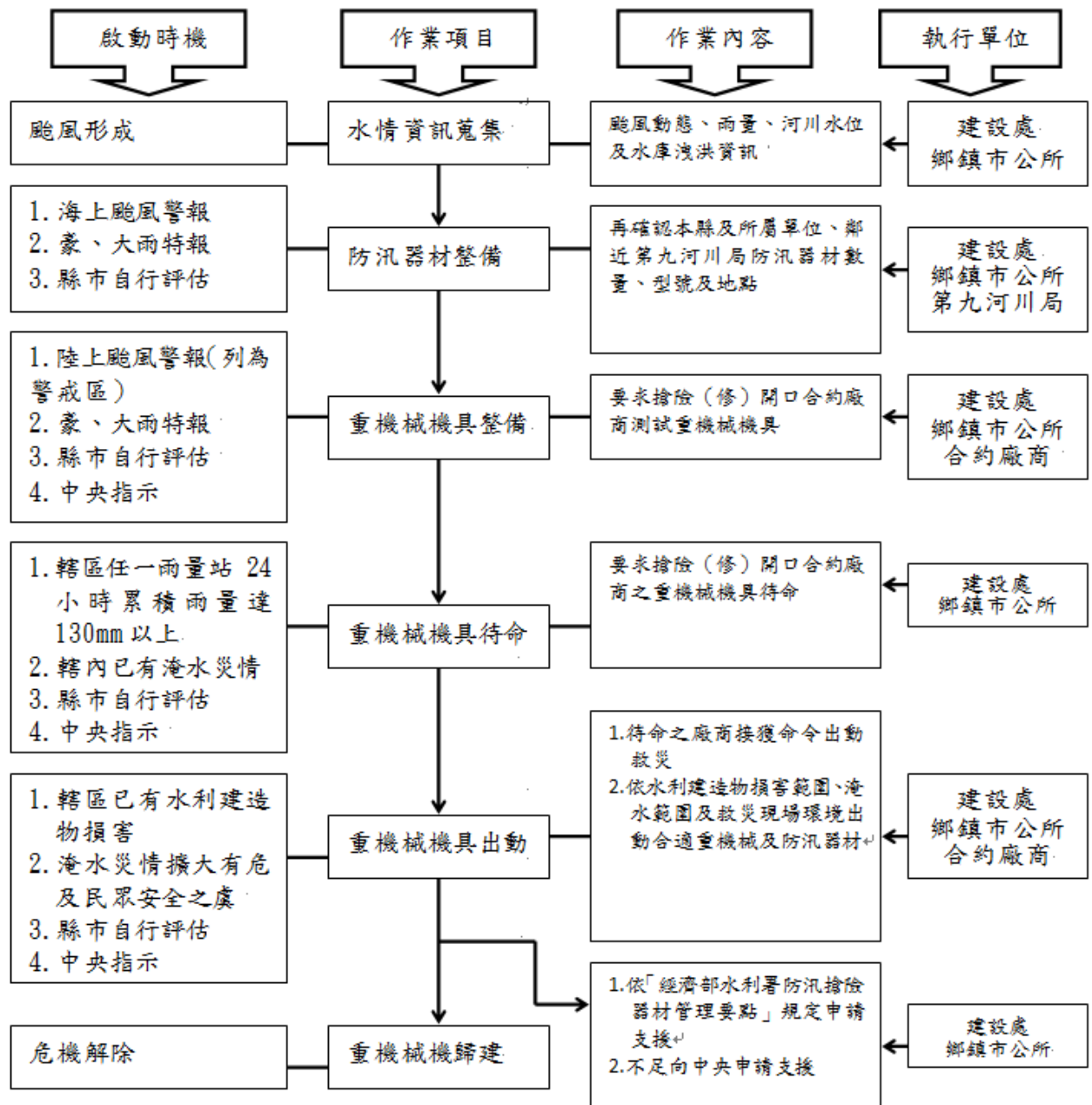


圖 3-2 防汛器材運用流程圖

三、移動式抽水機運用流程

(一) 移動式抽水機預布及調度

依水災危險潛勢地區保全計畫表所列水災危險潛勢地區，將公所實際控管運用之大、中、小型移動式抽水機進行預佈(表 3-1)及依實際水情作彈性調度，並擬定移動式抽水機運用流程圖(圖 3-3)，俾於災時有效執行抽排除淹(積)水。

掌握臨近第九河川局實際控管運用之大型移動式抽水機資訊，以製作河川局移動式抽水機聯絡表(附錄八)，有支援需求時並依移動式抽水機運用流程圖申請支援(附錄九)。

表 3-1 移動式抽水機預佈表

瑞穗鄉公所移動式抽水機				
抽水機口徑	編號	財產編號	佈設(預佈)地點	備註
小型抽水機 3 英吋(6 hp)	S023	5003659	舞鶴村馬立雲連絡道路地下道	
	S024	5003660	瑞岡大橋下堤防邊涵洞	
	S025	5003661	民享路涵洞	
中型抽水機 6 英吋(30 hp)	M027	5003664	瑞穗村溫泉部落連絡道路/舊台九線	
	M029	5003669	-	
	M030	5003663	瑞穗村成功北路地下道	
	M031	5003668	富源村源興路地下道	
	M032	5003662	保安路地下道	
	M033	5003667	-	
<p>備註：1.3"抽水機目前在公所，其餘抽水機皆在瑞北村資源回收場備機狀態。</p> <p>2.中型抽水機須吊車配合操作運送。</p> <p>3.財產所屬單位：瑞穗鄉公所，保管聯絡人：粘祺烽(03-872222-193)，操作人：楊景輝(03-872222-196)。</p>				

(二) 移動式抽水機運用作業流程：

疏散撤離作業流程

(一) 疏散撤離作業流程：

依水災危險潛勢地區保全計畫表之水災危險潛勢地區、保全戶(人)數及疏散避難場所條件，繪製瑞穗鄉公所水災危險潛勢地區疏散避難圖(附錄十)，並依經濟部函頒之「水災危險潛勢地區疏散撤離標準作業程序」擬定疏散撤離作業流程(圖 3-4)及資訊傳遞流程(圖 3-5)，俾於水災時有效執行疏散撤離危險地區民眾，減少傷亡。

(二) 保全對象及疏散撤離定義

保全對象係單指水災危險潛勢地區內居民，特別是需支援護送之弱勢族群(如長期病患、獨居老人、行動不便、身心障礙等)或居住地下室者均應確實掌握，必要時應優先協助疏散撤離。

疏散撤離係指居民自住處平面疏散撤離至指定安全避難所、親友家，或垂直疏散至自家或同樓層 2 樓以上之安全處所。

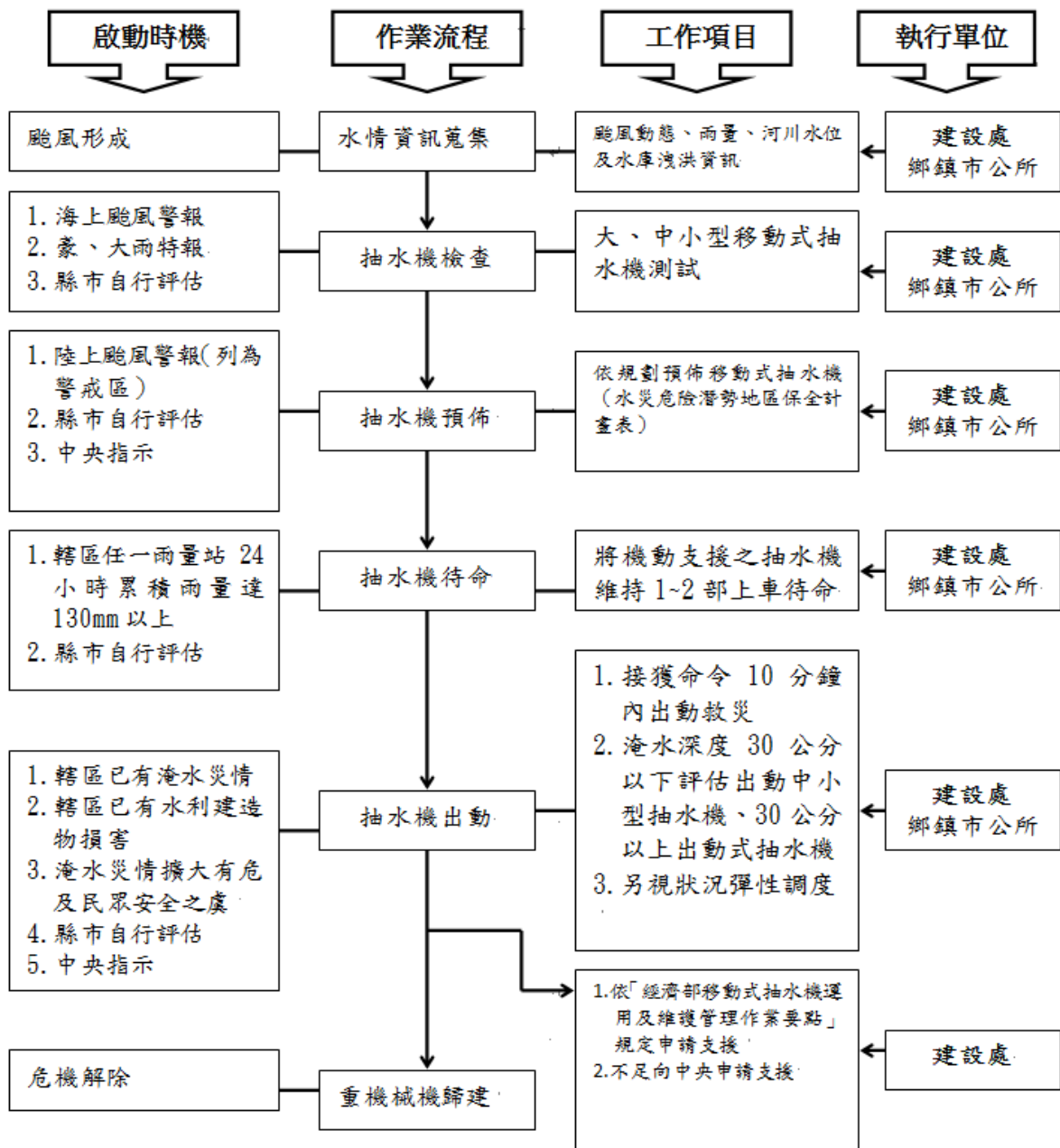


圖 3-3 移動式抽水機運用流程圖

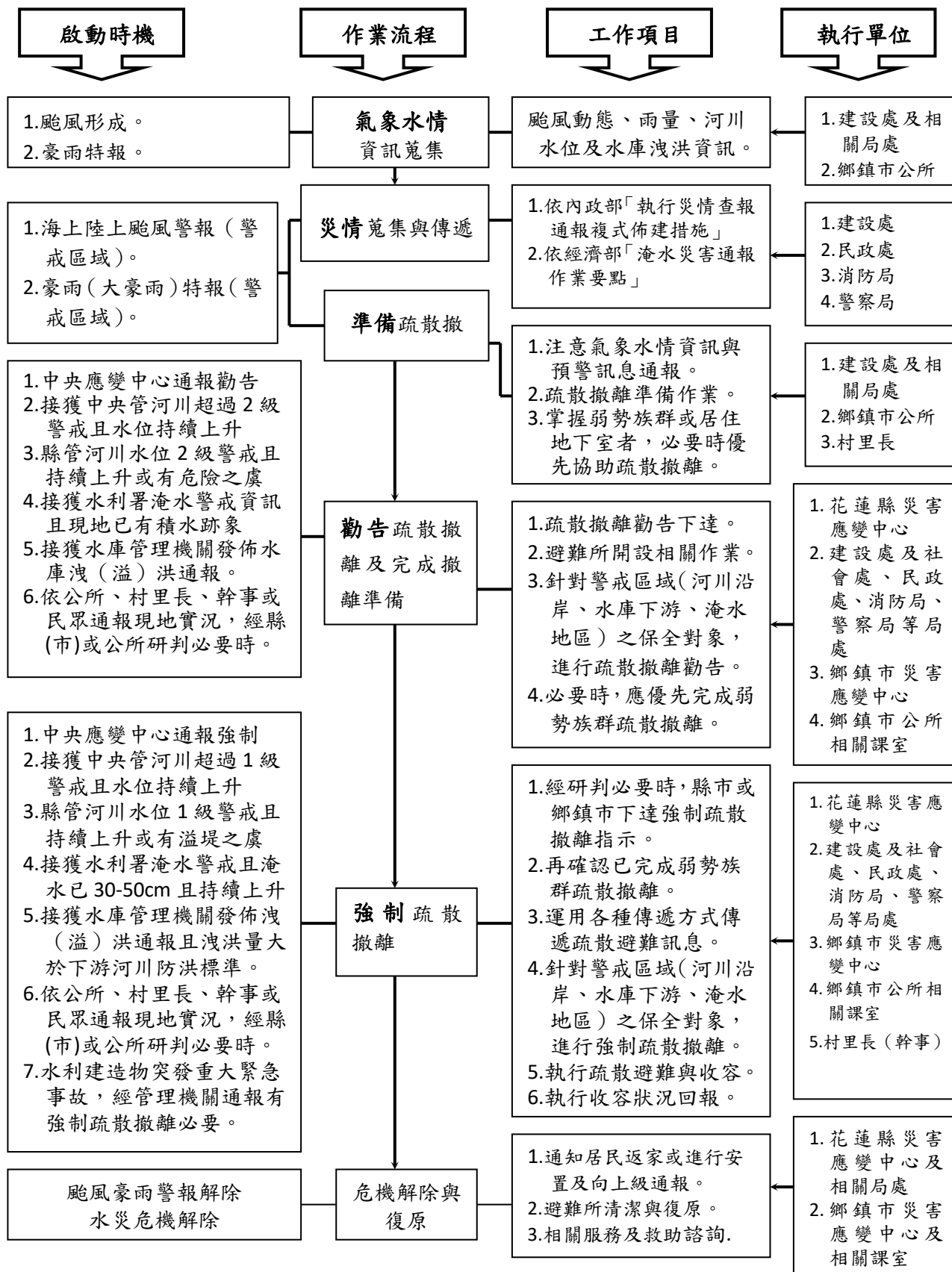


圖 3-4 花蓮縣水災疏散撤離作業流程圖

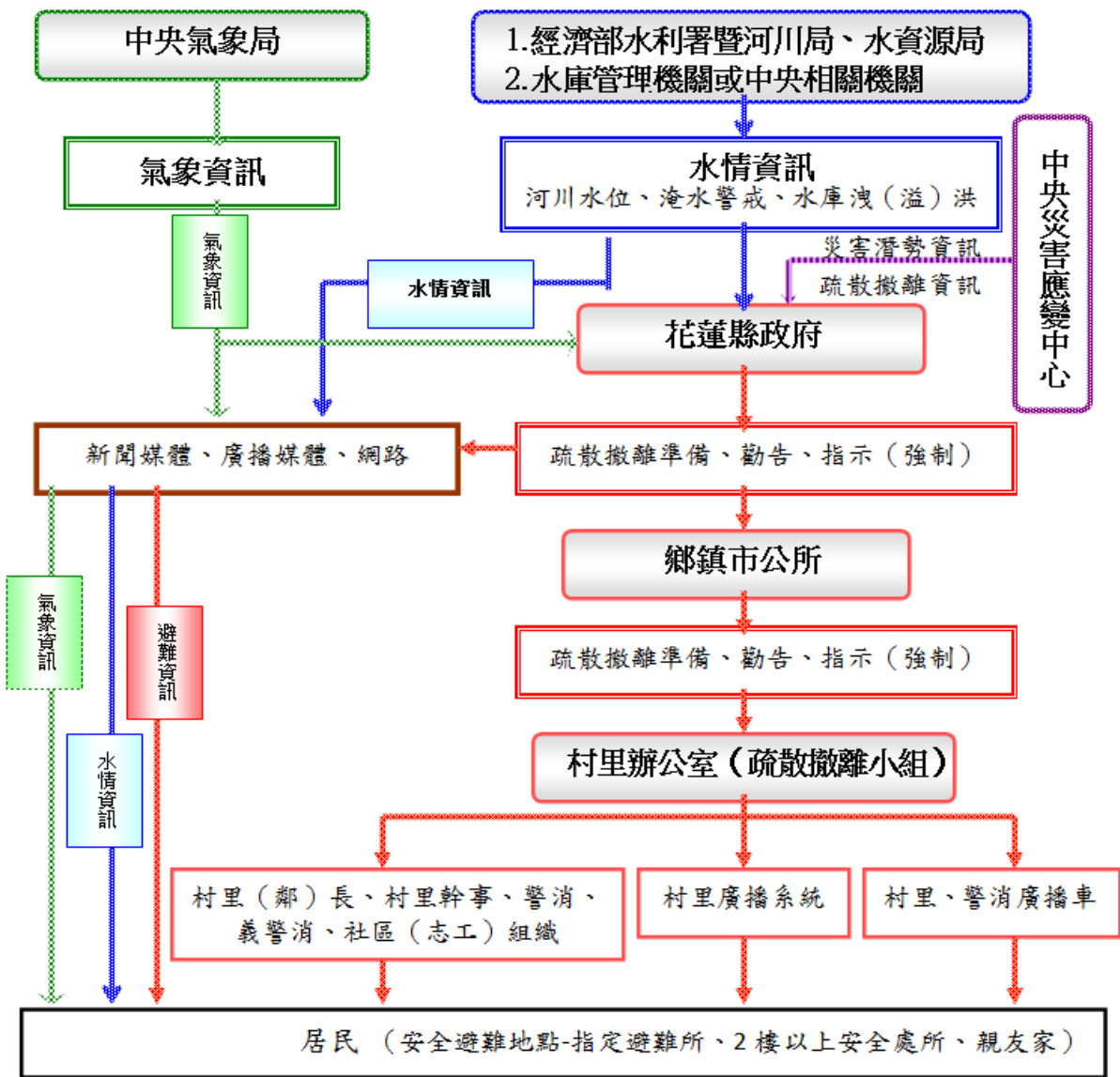


圖 3-5 水災疏散撤離資訊傳遞流程圖

(三) 疏散撤離權責分工

花蓮縣政府災害應變中心下達疏散撤離指示後，由警察局、消防局、衛生局、民政處、社會處、水利處及工務處等相關局處依權責分工(附錄十四)協助鄉(鎮、市、區)災害應變中心辦理疏散撤離相關工作，儘速完成水災危險地區內民眾之撤離與後續工作。

五、落實全民自主防災行動，持續推動水患自主防災社區

花蓮縣政府為落實全民自主防災行動，持續編列經費辦理既有水患自主防災社區防災教育訓練及演練，協助社區持續維運並於汛期間發揮自主防災功能，進而達到「先自助後公助」之目標。

花蓮縣政府為結合及增進民力運用，後續擬新成立水患自主防災社區，輔導社區推動自主防災相關工作。

六、健全水情及災情資訊網絡

花蓮縣政府建置水情災情監測與監控設施，強化水災應變功能及健全洪水與淹水預警系統(水位雨量站、水位站及 CCTV 站)功能，掌握水情災情最新資訊，並提供縣(市)內防救災單位、社區及民眾作為防救災之用。

第四章、附則

一、教育宣導

瑞穗鄉公所適時印製相關宣導資料及圖說，利用各種機會藉由防災教育宣導，教導民眾認識災害、建立正確風險及防災觀念，以提升全民防災意識及緊急應變能力。

二、疏散避難圖看板及疏散路線指示牌製作

瑞穗鄉公所推動將水災疏散避難圖製作成大型看板(範例如圖 4-1，附錄十)設置於村里內明顯處，另於村落人口聚集處或重要保護標的等沿疏散撤離路線設置指示牌(範例如圖 4-2)，以達平時宣導、災時引導功能。

三、演練與計畫更新備查

瑞穗鄉公所針對本計畫平時加以演練(每年汛期前至少 1 次)，並於災時落實執行。

本所每年定期或不定期(重大水災後)更新水災危險潛勢地區保全計畫內容，以維持資料之正確性及有效性，並於每年汛期前提報經濟部備查。

四、督導瑞穗鄉公所擬訂計畫或更新及提報備查

花蓮縣政府每年督導瑞穗鄉公所擬訂或更新該轄「水災危險潛勢地區保全計畫」，計畫內容以簡明及實用為原則，並應隨時維持計畫資料之正確性及有效性，同時於每年汛期前提報花蓮縣政府備查，俾使瑞穗鄉公所落實水災疏散撤離之命令下達及通報應撤離之村里民眾等相關作業。瑞穗鄉公所「水災危險潛勢地區保全計畫」參考範本格式，如附錄十二。

範例



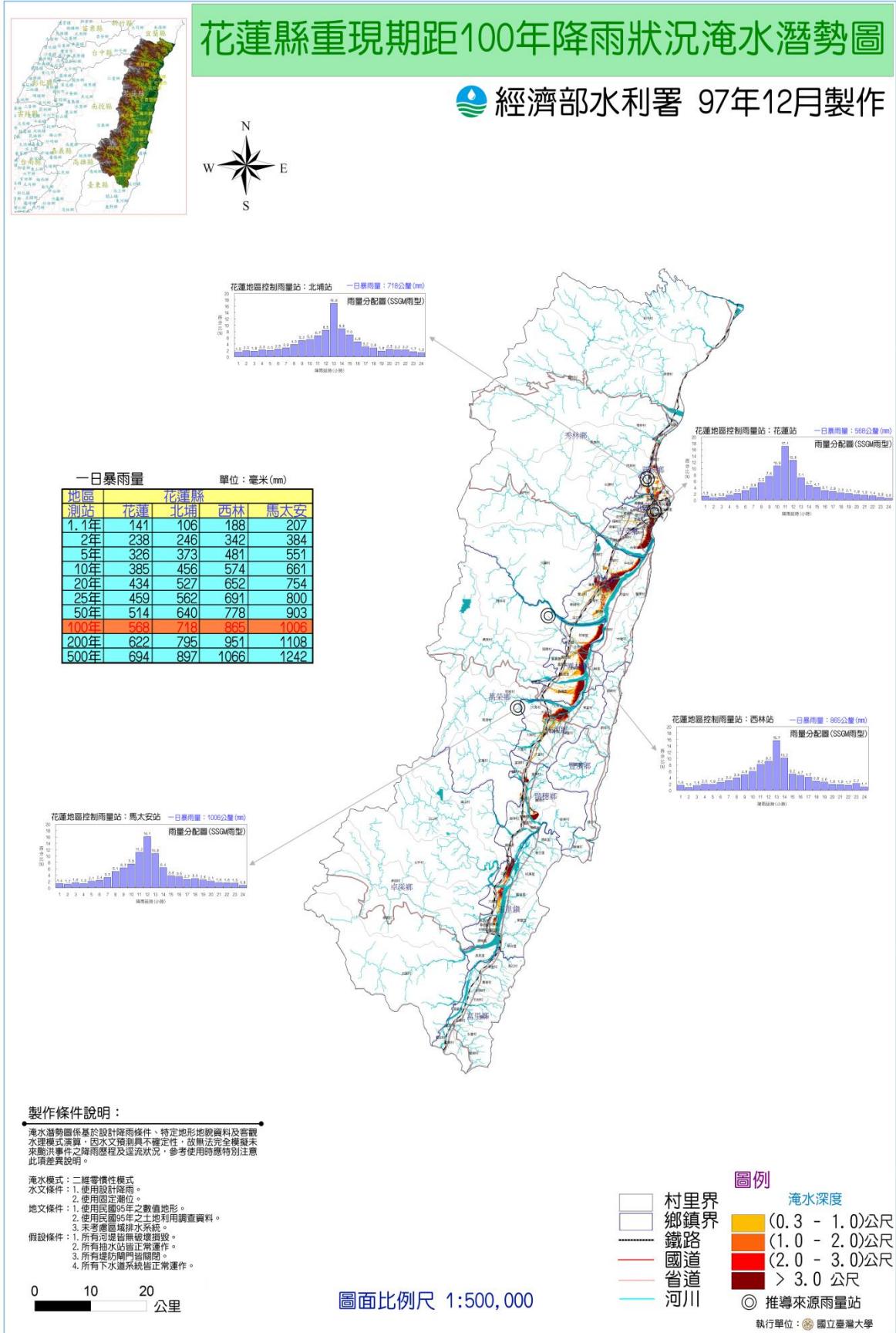
圖 4-1 水災疏散避難圖相關資訊配置圖

範例



圖 4-2 指示牌製作樣式範例

附錄一、花蓮縣淹水潛勢圖



附錄二、瑞穗鄉近3年重大淹水地區表

縣	鄉鎮	位置	原因	備註
花蓮縣	瑞穗鄉	舞鶴馬立雲鐵路橋下，成功北路鐵路橋下，中正南路及民權西路交叉口	地勢低窪、溝渠淤塞 瞬間雨量過大	

附錄三、瑞穗鄉災害通報單

傳受單位		通報時間	年 月 日 時 分		
<input type="checkbox"/> 經濟部災害緊急應變小組中心 <input type="checkbox"/> 經濟部(水利署) <input type="checkbox"/> 內政部營建署 <input type="checkbox"/> 行政院農業委員會水土保持局 <input type="checkbox"/> 行政院農業委員會農田水利處 <input type="checkbox"/> 行政院災害防救委員會 <input type="checkbox"/> 中央災害應變中心		通報別	<input type="checkbox"/> 初報 <input type="checkbox"/> 續報 <input type="checkbox"/> 結報		
<input type="checkbox"/> 行政院災害防救委員會 <input type="checkbox"/> 花蓮縣災害應變中心		通報單位	瑞穗鄉公所		
副知單位		電話	03-8872222	傳真	03-8775547
發生時間	年 月 日 午 時 分				
災害地點					
發生原因					
災情狀況					
影響情形	淹水長度____公尺、寬度____公尺、深度____公分 <input type="checkbox"/> 人車尚可通行 <input type="checkbox"/> 人車無法通行 <input type="checkbox"/> 民宅積水				
應行處置措施	1. 查證災情並追蹤列管處置情形。 2. 抽水機調派情形。 3. 處置情形持續回報本部。				
備註	請定時將最新處置情形回報至災情狀況解除為止。				

附錄四、瑞穗鄉災情查報處置表

豪雨淹水災情查報處置表				
氣象基本資料	時間			
	地點			
	單位			
	累積降雨量 (事後補紀錄)			
查詢及回復對象	時間		查詢 結果	<input type="checkbox"/> 無災情
	單位			<input type="checkbox"/> 災情(續填下面欄位) 列管案號：_____
	姓名			
	電話			
淹水時間				
淹水地點				
淹水情形	長_____m、寬_____m、深_____cm			
影響層面	影響人車通行	<input type="checkbox"/> 有 <input type="checkbox"/> 無		
	住宅淹水	<input type="checkbox"/> 有 <input type="checkbox"/> 無		
處置情形	聯絡人姓名電話			
	協勤人員姓名電話			
	抽水機派遣情形	出動單位		
		帶隊人員姓名電話		
		規格		
		數量		
		出動時間		
		抵達時間		
開始抽水時間				
完成淹水抽除時間				

附錄六、瑞穗鄉災情人員與防汛搶險隊員編組表

花蓮縣瑞穗鄉 109 年防汛搶險隊編組名冊					
組別職稱	姓名	派出單位		保管搶險 機具	電 話
		機 關 名 稱	職 稱		
搶險隊隊長	陳進光	瑞穗鄉公所	鄉長		
搶險隊副隊長	簡芳蓉	瑞穗鄉公所	秘書		
搶險隊副隊長	邱政榮	瑞穗義警分隊	分隊長		
搶險隊副隊長	徐自能	瑞穗義消分隊	分隊長		
通訊組組長	鍾亞霖	瑞穗鄉公所	民政課課長		
通訊組副組長	程昱瑋	瑞穗鄉公所	民政課課員		
通訊組組員	王祥賢	瑞穗鄉公所	殯管所所長		
通訊組組員	謝思遠	瑞穗鄉公所	機要秘書		
通訊組組員	楊景輝	瑞穗鄉公所	建設課臨時 技 工		
總務組組長	張源寶	瑞穗鄉公所	行政室主任		
總務組副組長	廖南貴	瑞穗鄉公所	行政室課員		
總務組組員	童正容	瑞穗鄉公所	行政室書記		
總務組組員	林于婷	瑞穗鄉公所	行政室課員		
防救組組長	楊緯立	瑞穗消防分隊	隊長		
防救組副組長	吳大志	瑞穗鄉衛生所	主任		
防救組副組長	黃建華	台灣省山難搜 救 協 會	大隊長		
防救組組員	吳涼鈞	瑞穗鄉公所	建設課課員		
防救組組員	吳柏憲	瑞穗鄉公所	建設課技士		
防救組組員	石瑞麟	瑞穗鄉公所	建設課技士		
防救組組員	粘祺烽	瑞穗鄉公所	建設課技士		
防救組組員	張松堯	土木包工業	負責人	工程車	
防救組組員	陳永明	土木包工業	負責人	怪手	
防救組組員	鍾金玉	土木包工業	負責人	怪手	
防救組組員	高明文	瑞穗鄉公所	清潔隊司機	怪手	
防救組組員	鍾毅良	土木包工業	負責人	怪手	
防救組組員	許志發	瑞穗鄉公所	路燈管理員	路燈維修車	
防救組組員	彭瑞榮	瑞穗鄉公所	清潔隊司機	清潔車	
防救組組員	鄧鎮盛	水電行	負責人	水電維修車	

附錄七、瑞穗鄉防汛器材資源表

種類	保管單位	資源所在鄉鎮	數量
3 英吋抽水機	瑞穗鄉公所	瑞穗鄉公所	3
6 英吋抽水機	瑞穗鄉公所	瑞穗鄉公所清潔隊	6
吊卡車	瑞穗鄉公所	瑞穗鄉公所	2

附錄八、水利署移動式抽水機支援申請表

申請機關：

受理機關：經濟部

填報人(職稱/姓名/電話)

水利署抽水機調度小組電話：02-3707-3113

核定人：

申請時間：

傳真：02-3707-3044；02-3707-3054

	支援 種類	抽水區域 (含災害情形)	報到 地點	聯絡人 姓名電話	支援 單位	所在 地點	出發 時間	預計 抵達 時間	帶隊官 姓名電話	機組編號	申請單位 簽收時間	組裝完成 時間	離 時間
										到 <input type="checkbox"/> 報到 地點時間	到 <input type="checkbox"/> 抽水 地點時間	開始抽水 時間	
1				姓名: 電話:					姓名: 電話:				
2				姓名: 電話:					姓名: 電話:				
3				姓名: 電話:					姓名: 電話:				

註:一、粗黑框內由審核機關填寫。二、每台抽水機請填寫一行。三、粗黑框右側由各支援單位填寫。

擬辦(經濟部抽水機調度小組)	審核(抽水機小組值班科長)	核定(值班組長)

附錄九、瑞穗鄉水災簡易疏散避難圖



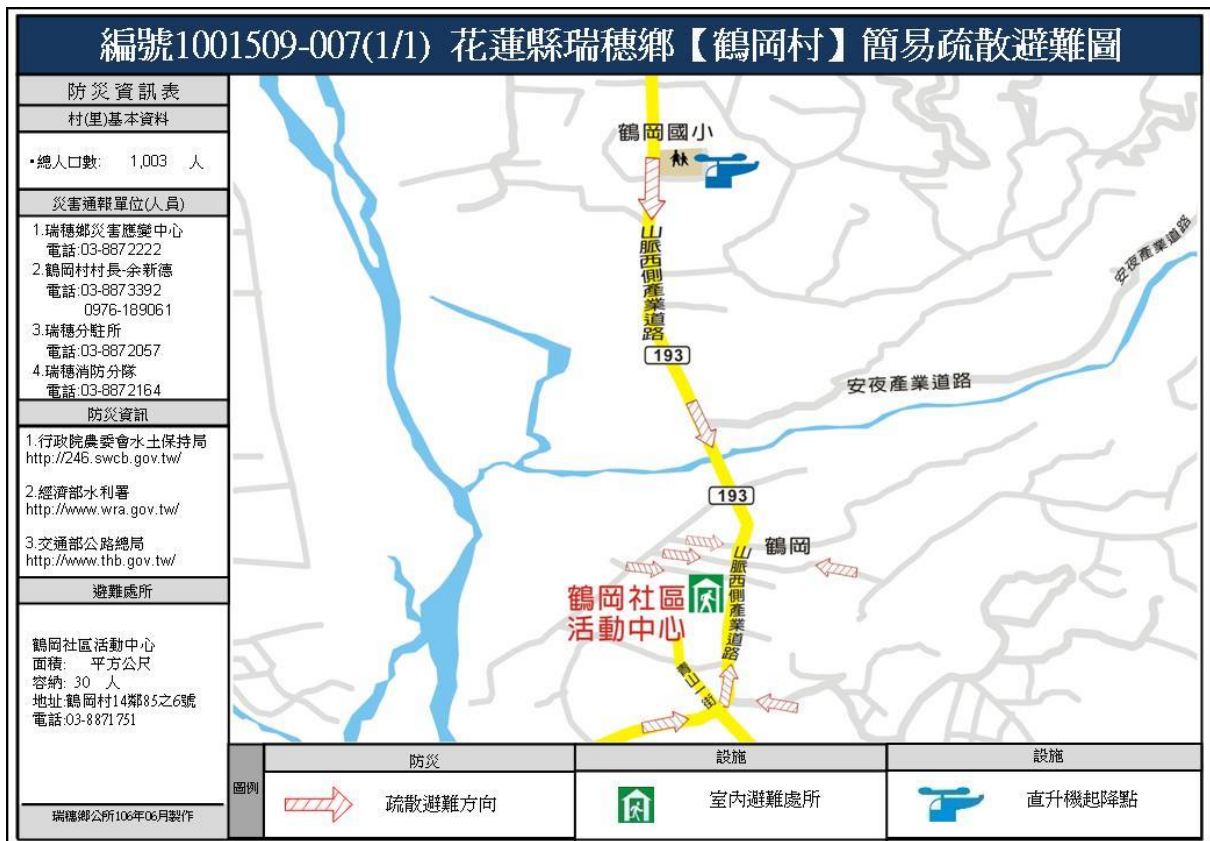
編號1001509-003(1/1) 花蓮縣瑞穗鄉【瑞良村】簡易疏散避難圖

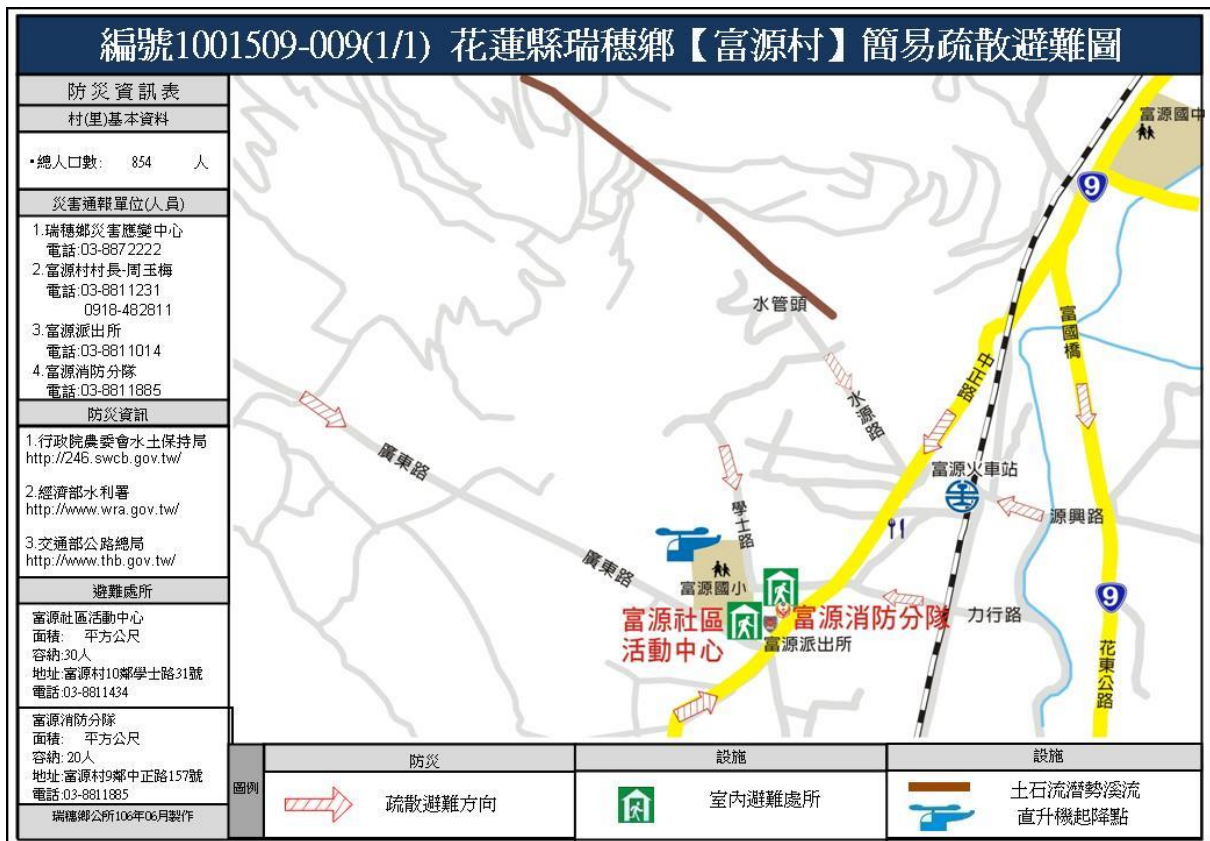


編號1001509-004(1/1) 花蓮縣瑞穗鄉【瑞祥村】簡易疏散避難圖









編號1001509-011(1/1) 花蓮縣瑞穗鄉【富興村】簡易疏散避難圖



附錄十、瑞穗鄉水災避難據點位置表

避難處所	聯絡人	可收容人數	地址	電話
瑞良活動中心	黃義雄	30	瑞穗鄉瑞良村 4 鄰信義路 3 號	
瑞北活動中心	李孔忠	30	瑞穗鄉瑞北村 54-1 號	
瑞美活動中心	蘇院林	30	瑞穗鄉瑞美村中山路二段 387 號	
瑞祥活動中心	黃崧庭	30	瑞穗鄉瑞祥村 127 號	
瑞穗活動中心	吳萬德	30	瑞穗鄉瑞穗村民生街 41 號	
鶴岡社區活動中心	余新德	30	瑞穗鄉鶴崗村 14 鄰 85 之 6 號	
舞鶴社區活動中心	楊明林	100	瑞穗鄉舞鶴村 1 鄰 64 號	
奇美社區活動中心	蔣國雄	20	瑞穗鄉奇美村 2 鄰 40 號	
富源社區活動中心	江士仁	30	瑞穗鄉富源村 10 鄰 31 號	
富民社區活動中心	吳明義	30	瑞穗鄉富民村 2 鄰 208 之 1 號	
富興社區活動中心	陳精浩	30	瑞穗鄉富興村 13 鄰 134 號	
瑞穗鄉公所	程昱璋	100	瑞穗鄉瑞穗村成功南路 19 號	
富源消防分隊	戴東福	20	瑞穗鄉富源村 9 鄰中正路 157 號	

附錄十一、瑞穗鄉「水災危險潛勢地區保全計畫」

一、目的

為充分掌握轄區內水災危險潛勢地區，及其保全住戶、保全對象，俾於颱風豪雨期間，及時有效疏散撤離保全對象(居民)至安全避難處所，以保障居民生命財產安全。

二、轄內水災危險潛勢地區及保全對象

本鄉參考花蓮縣淹水潛勢圖、歷年調查容易淹水地點(村里)及有實際執行水災疏散撤離之區域，列為水災危險潛勢地區。

依據水災危險潛勢地區、保全對象、避難處所及疏散撤離緊急通報人(村里長)等資料，製作成「水災危險潛勢地區保全計畫表」(如附表一)，並依保全計畫表所列各水災危險地點製作疏散避難圖(如附圖一至三)。

同時建立轄內或蒐集鄰近避難所資訊(如附表二)及建立保全對象清冊(包括弱勢族群或護理之家)(如附表三)。

三、疏散避難人員編組與分工

本鄉依現行規定或實務運作，簡要說明編組與分工(如附表四)。

四、疏散撤離作業程序

(一) 災害分析研判

本鄉依據上級相關單位通報提供之警戒資訊及自行蒐集之氣象水情資訊、現地通報或觀察之降雨、積淹水及河川等水位狀況，綜合分析研判可能淹水災情與影響範圍後，下達準備、勸告及強制疏散撤離之命令。

(二) 疏散撤離之執行

1、準備疏散撤離：

本鄉於轄區列為中央氣象局發布海上陸上颱風警報或豪雨(大豪雨以上)特報之警戒區域後，即應注意氣象、水情資訊，針對水災危險潛勢地點、低窪地區或其他可能致災地點通報相關訊息及預作疏散撤離準備，並優先掌握需援護之弱勢族群或居住地下室者動態等，必要時應優先協助疏散撤離。

2、勸告疏散撤離及完成撤離準備：

有下列情形之一者，縣政府應通知並協助本鄉勸告保全對象疏散撤離及完成撤離準備：

- (1) 接獲中央災害應變中心勸告疏散撤離之通報。針對通報警戒區域之保全對象，勸告疏散撤離。
- (2) 接獲經濟部水利署(河川局)通報中央管河川水位超過二級警戒水位且水位持續上升。針對水位站沿岸警戒區域及低窪地區之保全對象，勸告疏

散撤離。

- (3) 發現縣管河川水位超過二級警戒水位且水位持續上升或有危險之虞。針對水位站沿岸或危險警戒區域及低窪地區之保全對象，進行疏散撤離勸告。
- (4) 接獲經濟部水利署淹水警戒資訊且現地已有積水跡象。針對警戒區域、低窪地區及已積水地點之保全對象，勸告疏散撤離。
- (5) 接獲水庫管理機關發佈水庫洩(溢)洪通報。針對水庫下游沿岸警戒區域及低窪地區之保全對象，勸告疏散撤離。
- (6) 依本鄉、村長、村幹事或民眾通報之現地降雨、積淹水(輕微)、河川等水位狀況，經鄉所自行研判，有勸告疏散撤離必要。

縣政府及鄉公所經研判有必要時，應提前協助需援護之弱勢族群完成疏散撤離。

3、強制疏散撤離：

有下列情形之一者，縣政府應通知並協助鄉公所強制保全對象疏散撤離：

- (1) 接獲中央災害應變中心通報強制疏散撤離。經縣政府研判必要時，應針對通報之警戒區域之保全對象，強制疏散撤離。
- (2) 接獲經濟部水利署(河川局)通報河川水位超過一級警戒水位且水位持續上升。經縣政府研判必要時，應針對水位站沿岸警戒區域及低窪地區之保全對象，強制疏散撤離。
- (3) 發現縣管河川水位超過一級警戒水位且水位持續上升或有溢堤之虞。經縣政府研判必要時，針對水位站沿岸警戒區域及低窪地區之保全對象，強制疏散撤離。
- (4) 發現縣管河川水位超過一級警戒水位且水位持續上升。經縣政府研判必要時，針對水位站沿岸警戒區域及低窪地區之保全對象，強制疏散撤離。
- (5) 接獲經濟部水利署淹水警戒資訊、現地淹水已達 30 至 50 公分且持續上升。經縣政府研判必要時，針對警戒鄉鎮低窪及已淹水村(里)之保全對象，強制疏散撤離。
- (6) 依本鄉、村長、村幹事或民眾通報，現地持續降雨、淹水已達 30 至 50 公分時且持續上升、河川等有溢淹之虞時，經縣政府研判或鄉公所自行研判有強制疏散撤離必要。

前項需強制疏散撤離對象包括居住 1 樓平房或地下室、弱勢族群、低窪地區、水庫洩洪可能淹水或現況有淹水之虞等危險區域之民眾。

縣政府及鄉公所應注意需援護之弱勢族群是否已完成疏散撤離。

(三) 疏散撤離資訊通報方式：

- 1、中央相關機關及縣政府警戒資訊傳遞方式，以傳真、電話或網路方式為之。
- 2、縣政府應將災害分析研判結果及勸告或強制疏散撤離通知，以傳真、電話、網路方式，通(轉)知所屬鄉(鎮、市)公所。
- 3、中央相關機關及縣政府應透過電視、廣播媒體、網路等方式，迅速傳遞警戒資訊及疏散撤離訊息。
- 4、鄉公所應迅速運用村(鄰)長、村幹事、警察、消防及國軍人力、巡邏車、廣播車及民政廣播系統，將疏散撤離訊息傳達給民眾。

(四) 疏散撤離及收容作業

鄉公所應辦理下列疏散撤離作業：

- 1、聯繫村長、村幹事、當地國軍、警察及消防單位，指揮及協助當地居民，依疏散撤離路線疏散至安全避難處所，並協助弱勢族群、行動不便者優先撤離。
- 2、聯繫警察、消防單位或國軍視人力狀況配合，強制疏散警戒區內有危險之虞不肯疏散之居民並送至安全避難處所。
- 3、派員至收容避難地點，登記災民身分人數、調度及發放物資、分配災民住宿或發放救助金。
- 4、聯繫衛生單位，必要時派遣醫療人員進行醫療救護、心理諮商，提供壓力紓解方法。
- 5、聯繫衛生、環保單位，進行環境清理及消毒防疫工作。
- 6、聯繫警察單位或國軍，協助警戒區管制、維持救災路線暢通，並設置標誌管制通行。
- 7、聯繫交通單位、國軍協助提供疏散避難所需交通工具。
- 8、聯繫交通單位或國軍，或自行調派重型機械清除障礙及道路搶通。
- 9、聯繫警察單位或國軍，編組輪流巡邏災區與避難處所，維護治安。
- 10、鄉公所執行前述工作遇有物資設備、救災機具、人力技術不足時，請求縣政府協助，若仍不敷支應時，縣政府應向中央災害應變中心或權責部會申請協助及支援。。

(五) 疏散撤離執行狀況回報

各地疏散撤離及收容安置狀況應由鄉災害應變中心彙整陳報縣災害應變中心，再由縣災害應變中心通報至中央災害應變中心。

(六) 危機解除及復原

水災危機解除，由鄉公所通知各避難所之民眾返家，並通報縣災害應變中心，再由縣災害應變中心通報至中央災害應變中心。若有民眾家園嚴重受損無法居住即需進行安置，避難所立即進行清潔與復原工作。

(七)疏散撤離作業流程：

依水災危險潛勢地區保全計畫表之水災危險潛勢地區、保全戶(人)數及疏散避難場所條件、本鄉水災危險潛勢地區疏散避難圖，並依經濟部函頒之「水災危險潛勢地區疏散撤離標準作業程序」擬訂疏散撤離作業流程(如附圖四)，俾於水災時有效執行疏散撤離危險地區民眾，減少傷亡。

五、其他事項

- (一)交通管制計畫：如疏散人數眾多，建請花蓮警察分局訂定交通管制計畫。
- (二)支援計畫：如受災之災情逾越本鄉人力、物力所能處理之情況時則請求縣府或軍方支援救災。

附錄十二-附表一、花蓮縣瑞穗鄉「水災危險潛勢地區保全計畫」表

水災危險潛勢地區	保全戶數	保全人數	避難處所	避難所地址	村里長	聯絡電話
瑞穗鄉瑞祥村	12	15	瑞穗國小	花蓮縣瑞穗鄉溫泉路一段19號	瑞祥村村長黃崧庭	
瑞穗鄉富源村	9	19	富源國小	花蓮縣瑞穗鄉富源村學士路30號	富源村村長江士仁	
瑞穗鄉富興村	7	22	富興活動中心	花蓮縣瑞穗鄉富興村13鄰134號	富興村村長陳精浩	
瑞穗鄉瑞北村	1	1	瑞北活動中心	瑞穗鄉瑞北村一鄰39號	瑞北村村長李孔忠	

附錄十二-附表二、瑞穗鄉轄內或鄰近避難收容所一覽表

鄉鎮市	避難所名稱	地址	聯絡人	聯絡電話	收容人數
瑞穗鄉	瑞穗青蓮寺	瑞穗鄉瑞美村仁愛路 109 號	陳廖安		100
瑞穗鄉	瑞穗社區活動中心	瑞穗鄉瑞穗村十四鄰民生街 41 號	謝岱芳		30
瑞穗鄉	瑞美社區活動中心	瑞穗鄉瑞美村七鄰中山路二段 387 號	余辛倫		30
瑞穗鄉	瑞良社區活動中心	瑞穗鄉瑞良村四鄰信義路 3 號	余辛倫		30
瑞穗鄉	瑞祥社區活動中心	瑞穗鄉瑞祥村四鄰 127 號	李兆凌		30
瑞穗鄉	瑞北社區活動中心	瑞穗鄉瑞北村一鄰 39 號	顏寧		30
瑞穗鄉	舞鶴社區活動中心	瑞穗鄉舞鶴村一鄰 64 號	李兆凌		100
瑞穗鄉	鶴岡社區活動中心	瑞穗鄉鶴岡村十四鄰 85 之 6 號	陳台華		30
瑞穗鄉	奇美社區活動中心	瑞穗鄉奇美村二鄰 40 號	陳台華		20
瑞穗鄉	富源社區活動中心	瑞穗鄉富源村十鄰 31 號	陳文茜		30
瑞穗鄉	富民社區活動中心	瑞穗鄉富民村二鄰 208 之 1 號	陳文茜		30
瑞穗鄉	瑞穗國小	花蓮縣瑞穗鄉溫泉路一段 19 號	董政欽		220
瑞穗鄉	富源國小	花蓮縣瑞穗鄉富源村學士路 30 號	蘇連西		150

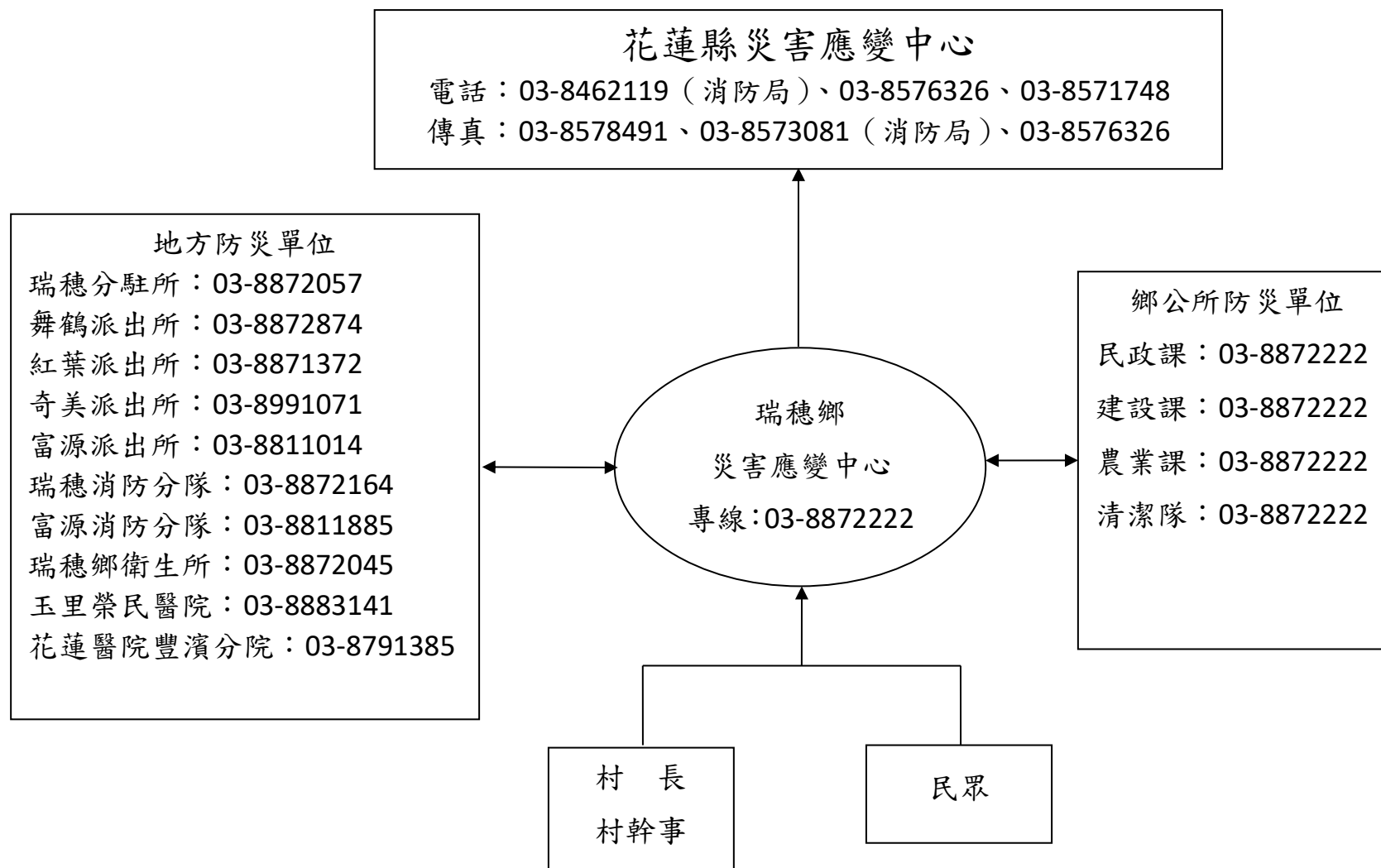
附錄十二-附表三、水災危險潛勢地區保全對象清冊

依「個人資料保護法」規定，嚴謹保護個資安全，所建保全對象詳細清冊由本所自行保管，不隨計畫提報。

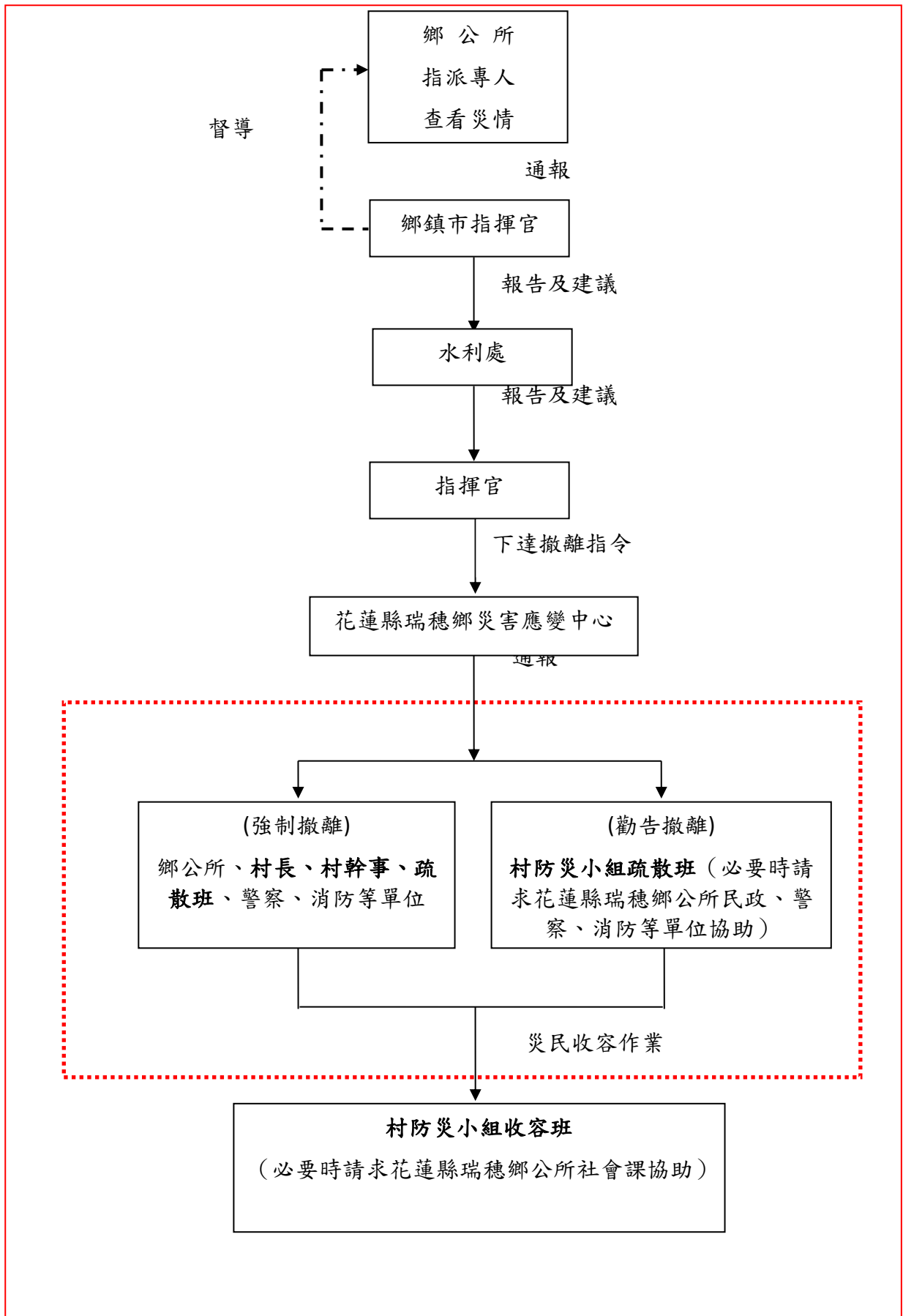
附錄十二-附圖一、防災單位、避難處所聯絡電話及地址

災情通報單位		警消單位		村長聯絡電話
<p>花蓮縣政府 地址：花蓮市府前路 17 號 電話：03-8227171</p> <p>花蓮縣災害應變中心 地址：花蓮市府前路 17 號 電話：03-460599#1028~1033</p>	<p>花蓮縣消防局 地址：花蓮市中央路三段 842 號 電話：03-8462119</p> <p>花蓮縣瑞穗鄉公所 瑞穗鄉成功南路 19 號 電話：03-8872221</p>	<p>瑞穗分駐所 地址：瑞穗鄉中正南路 2 號 電話：03-8872057</p> <p>舞鶴派出所 地址：瑞穗鄉舞鶴村 59 號 電話：03-8872874</p> <p>紅葉派出所 地址：瑞穗鄉紅葉村 11 號 電話：03-8871372</p> <p>鶴崗派出所 地址：瑞穗鄉鶴崗村 169 號 電話：03-8871440</p> <p>奇美派出所 地址：瑞穗鄉奇美村 20 號 電話：03-8991071</p>	<p>富源派出所 地址：瑞穗鄉富源村中正路 159 號 電話：03-8811014</p> <p>瑞穗消防分隊 地址：瑞穗鄉新生路 44 之 1 號 電話：03-8872164</p> <p>富源消防分隊 地址：瑞穗鄉富源村中正路 157 號 電話：03-8811885</p>	<p>鄉長：陳進光 電話：</p> <p>瑞穗村村長：吳萬德 電話：</p> <p>瑞美村村長：蘇院林 電話：</p> <p>瑞良村村長：黃義雄 電話：</p> <p>瑞祥村村長：黃崧庭 電話：</p> <p>瑞北村村長：李孔忠 電話：</p> <p>舞鶴村村長：楊明林 電話：</p> <p>鶴岡村村長：余新德 電話：</p> <p>奇美村村長：蔣國雄 電話：</p> <p>富源村村長：江士仁 電話：</p> <p>富民村村長：吳明義 電話：</p> <p>富興村村長：陳精浩 電話：</p>
醫療單位				
<p>瑞穗鄉衛生所 地址：瑞穗鄉民生路 75 號 電話：03-8872045</p> <p>玉里榮民醫院 地址：玉里鎮新興街 91 號 電話：03-8883141</p>	<p>花蓮醫院豐濱分院 地址：豐濱鄉光豐路 41 號 電話：03-8791385</p>			
避難處所				
避難處所	聯絡人	可收容人數	地址	電話
瑞良活動中心	余辛倫	30	瑞穗鄉瑞良村 4 鄰信義路 3 號	
瑞北活動中心	顏寧	30	瑞穗鄉瑞北村 1 鄰 39 號	
瑞美活動中心	余辛倫	30	瑞穗鄉瑞美村 7 鄰中山路二段 387 號	
瑞祥活動中心	李兆凌	30	瑞穗鄉瑞祥村 4 鄰 127 號	
瑞穗活動中心	謝岱芳	30	瑞穗鄉瑞穗村 14 鄰民生街 41 號	
鶴岡社區活動中心	陳台華	30	瑞穗鄉鶴崗村 14 鄰 85 之 6 號	
舞鶴社區活動中心	李兆凌	100	瑞穗鄉舞鶴村 1 鄰 64 號	
奇美社區活動中心	陳台華	20	瑞穗鄉奇美村 2 鄰 40 號	
富源社區活動中心	陳文茜	30	瑞穗鄉富源村 10 鄰 31 號	
富民社區活動中心	陳文茜	30	瑞穗鄉富民村 2 鄰 208 之 1 號	
富興社區活動中心	顏寧	30	瑞穗鄉富興村 13 鄰 134 號	
瑞穗鄉公所	程昱璋	100	瑞穗鄉瑞穗村成功南路 19 號	
富源消防分隊	戴東福	20	瑞穗鄉富源村 9 鄰中正路 157 號	

附錄十二-附圖二、各級防災應變中心聯絡電話



附錄十二-附圖四、淹水狀況撤離程序流程圖



附錄十二-附表四、各級政府災時對疏散撤離之作業分工事項表

(行政院秘書處 99 年 8 月 16 日院臺忠字第 0990102203 號函)

單位 執行內容	中央政府	縣(市) 政府	鄉(鎮、市) 公所	村里	備註
1.提供地方警戒資訊	◎ (給縣市)	○ (給鄉鎮)	○ (給村里)		含公路通阻與封橋封路資訊
2.劃定管制區	△ (協助縣市)	◎ (負責劃定)	○ (協助縣市)		管制區禁止民眾進入活動
3.劃定應撤離村里		○ (協助鄉鎮)	◎ (負責劃定)		
4.建立應撤離名冊		△ (協助並確認)	○ (綜整名冊)	◎ (統籌負責)	鄉(鎮、市)公所應調派必要行政人力,協助村里進行調查作業。
5.收容場所準備	△ (其他支援)	○ (協助並確認)	◎ (統籌負責)		含各類物資之整備
6.提供交通工具	△ (其他支援)	◎ (統籌負責)	○ (協助)		
7.下達疏散撤離命令並通知應撤離村里		○ (協助鄉鎮)	◎ (統籌負責)		
8.通知應撤離民眾			○ (協助並確認)	◎ (統籌負責)	由警政、消防系統共同協助村里辦理通知民眾撤離事宜(含集合時間及地點之通知)。
9.回報中央疏散情形		◎ (統籌負責)	○ (協助)		輸入 EMIS 災情系統
10.通知民眾返家		△ (交通支援)	◎ (統籌負責)	○ (協助並確認)	

備註：◎-主辦、○-協辦、△-支援

附錄十三、花蓮縣水災災害疏散撤離權分工表

權責單位	工作事項
警察局	<ol style="list-style-type: none"> 1. 配合本縣災害應變中心指揮官公告劃設一定區域範圍，執行限制或禁止人民進入或命其離去措施。 2. 由各地警察機關執行災區之警戒治安維護與秩序維持等相關事項。 3. 於災區實施交通管制，禁止非救災車輛進入災區，並執行警戒區及媒體採訪區管制作業。 4. 於災區發現傷亡屍體應指派鑑識人員支援，就發現地點、死亡狀況逐一編號照相與紀錄，並迅速通報檢察官相驗。 5. 協調所屬地方檢察機關執行罹難者屍體身份確認及相驗工作。
消防局	<ol style="list-style-type: none"> 1. 依颱風災害緊急應變小組作業要點成立災害緊急應變小組。 2. 啟動消防查報與通報作業系統。
衛生局	<ol style="list-style-type: none"> 1. 協調責任醫院派人協助衛生所人員參與緊急醫療工作。 2. 規劃、設立與運作災區救護站，進行緊急醫療作業。 3. 醫療機構與醫事人員之指揮調派、醫療器材及藥品之供應調度及提供災區緊急醫療與後續醫療照顧事項。 4. 隨時記錄、彙整傷患人數、傷病情形、傷患緊急醫療救護處置及癒後情形等資料。 5. 進行隔離場所指定、分配布置管理事項。
民政處	<ol style="list-style-type: none"> 1. 啟動民政查報與通報作業系統。 2. 依已建置之緊急避難疏散機制及程序，進行避難疏散。 3. 視災情狀況，由本縣災害應變中心統一發佈避難疏散通知。 4. 加強村里廣播宣導與告知民眾避難需要注意事項之通知。 5. 動員各鄉鎮市公所民政體系之村里長及村里幹事，進行民眾避難疏散勸導工作，並協調警察、消防單位協助進行避難疏散作業。
社會處	<ol style="list-style-type: none"> 1. 視災情狀況，由本縣災害應變中心統一開設避難場所。 2. 進行災民收容所分配、布置與管理事項。 3. 執行災民登記、收容、編管、服務、救濟、慰問與遣散等事宜。 4. 掌控災時狀況與收容人數，進行救濟物資之緊急發放。
建設處	<ol style="list-style-type: none"> 1. 於本縣災害應變中心成立後，以傳真通報鄉鎮市公所成立災害應變中心，執行各項災害應變處理事宜並傳真回報處理狀況。 2. 通報各鄉鎮市公所檢查所轄水閘門維持正常操作，備妥砂包、太空包等防汛備料；並預先完成移動式抽水機之測試運轉及待命。 3. 指揮協調搶險、搶修需用防汛器材、機具及支援人力之調度。 4. 通報各所屬施工中之工程，若有防汛缺口須立即妥為處置，並啟動相關應變機制。 5. 各項災情掌控彙整及通報作業。 6. 去除道路上的障礙物，以協助災民疏散及搶救災車輛、機具進入災區。 7. 辦理道路、橋樑、堤防、河川設施搶修、災情查報、傳遞與統計事宜。 8. 調用車輛配合災民疏散接運、救災人員、器材、物資之運輸事項。

附錄十四、花蓮縣水災應變參考水位站位置及警戒水位表

站碼	站名	水系	三級警戒水位(公尺)	二級警戒水位(公尺)	一級警戒水位(公尺)
	卓樂橋	秀姑巒溪	—	200.40	200.90
	立山	秀姑巒溪	—	171.60	171.90
	瑞穗大橋	秀姑巒溪	68.00	70.20	71.70
	玉里大橋	秀姑巒溪	127.80	129.60	130.10
	馬遠橋	秀姑巒溪	—	163.70	164.70
	崙天大橋	秀姑巒溪	—	198.30	198.70
	平林	花蓮溪	—	158.20	158.80
	仁壽橋	花蓮溪	121.00	122.90	123.90
	花蓮大橋	花蓮溪	8.00	9.80	11.00
	馬鞍溪橋	花蓮溪	—	166.20	166.70
	萬里溪橋	花蓮溪	136.00	137.40	138.40
	箭瑛大橋	花蓮溪	—	83.80	85.00
	希能埔	南澳沿海	—	33.40	34.10

附錄十五、經濟部水利署移動式抽水機運用及維護管理作業要點

(修正草案)

中華民國 92 年 11 月 4 日經水防字第 09233002541 號函頒

中華民國 94 年 1 月 24 日經水防字第 09433000080 號函修正

中華民國 95 年 2 月 21 日經水防字第 09533000110 號函修正

壹、目的

經濟部水利署(以下簡稱本署)為有效運用及確實維護管理移動式抽水機，期能於運轉時發揮抽水功能，特訂定本要點。

貳、任務範圍及時機

- 一、移動式抽水機之運用，以本署業務管轄範圍或緊急救災為優先。
- 二、本署為執行抽、排水工作，於各所屬機關配置移動式抽水機，其運用時機如下：
 - (一) 中央氣象局發布豪雨特報或海上陸上颱風警報之防災應變期間。
 - (二) 依本署指示或業務現況需求或其他單位(包括機關、機構)請求支援時。

參、調度及支援

- 一、本署因業務需求考量或依行政院、經濟部指示、災害防救單位請求，得調度本署配置移動式抽水機之各所屬機關(以下簡稱保管機關)支援其他單位(包括機關、機構)移動式抽水機。
- 二、移動式抽水機調度權責如下：
 - (一) 平時：由各保管機關自行調度運用，惟不得影響防災緊急調度。為因應其他緊急事件需調度時，由本署水利防災中心通報各保管機關支援。
 - (二) 防災應變期間：本署各所屬機關或其他單位(包括機關、機構)經動員自有救災機具仍不足因應災情時，提報本署應變小組統一調度支援，各保管機關於接獲通報單後，即應依指示事項辦理支援抽水作業。
- 三、移動式抽水機支援方式區分如下：
 - (一) 出勤：保管機關為因應業務需求或執行本署指示，應派員托運及操作抽水機組，並支應費用。
 - (二) 調用：保管機關提供抽水機組支援請求協助之單位(包括機關、機構)(以下簡稱使用單位)，並由使用單位自行負責機組之托運操作及維護保養等各項工作及費用。

四、使用單位請求移動式抽水機支援，應依下列程序為之：

- (一) 平時：向保管機關請求支援協助。經保管機關調度並報本署備查後，由保管機關支援之；屬緊急事件且保管機關之機組數目不足因應時，由本署防災中心調度支援。以調用方式支援者，使用單位應填具調用申請表並簽具切結書(如附件)。
- (二) 防災應變期間：向本署應變小組或本署各保管機關請求支援協助。保管機關應層報本署應變小組處置，由本署應變小組調度並通知保管機關支援之。

五、支援期間，移動式抽水機之聯繫、行政協調及督導由保管機關負責。但依本署指示或由本署應變小組調度支援者，由本署或本署應變小組指定之機關負責。

使用單位應製作支援期間抽水機組之運轉紀錄備查。災害當地本署所屬機關得隨時派員查核。

六、使用單位不得於支援期間，採用任何方式將抽水機組或其附件固定，以維持機組機動救災之功能。

七、使用單位應於支援期限屆滿時歸還抽水機組。歸還時，使用單位應確認抽水機組之設備完整及功能正常，並經保管機關檢查及清點後完成歸還手續；如有故障或損壞，應負責修復；無法修復時，應負責賠償。

本署或保管機關因防汛、救災或業務需要，得於支援期間要求使用單位歸還抽水機組，使用單位不得拒絕。

八、本署暨各所屬機關轉交贈與地方政府使用之移動式抽水機，應事先要求地方政府無條件配合本署暨各所屬機關於需要時調度。

肆、運轉人員、租金及油料

一、保管機關為機組之維護保養及出勤執行任務，得將機組設備之拖運操作或維護保養委外辦理，但應訂定年度契約，並將出勤時每部機組之拖運費用、所需運轉人力及其工資、運轉油料供給等費用訂定基準納入契約內容，俾利任務執行。

二、以調用方式支援之抽水機組，其所需拖運費用、運轉油料及人員工資等各項運輸、操作、營運及維護管理相關費用，均由該使用單位自行支應；雙方另有約定並經本署同意者，從其約定。

防災應變期間，經本署通報其他單位支援抽水機組協救災者，其所需費用，除另有協議者外，支援單位得檢具相關單據，向接受支援單位要求負擔。

伍、管理及維護

- 一、保管機關應指派專人負責機組設備管理、運轉及維護保養等工作。
- 二、保管機關應於抽水機組保固期間，實地監督廠商依契約規定於汛期前、中、末進行三次維護保養，並依操作手冊填具操作及維護紀錄表；如發現廠商未辦理維護保養或未依契約規定辦理改善者，應將具體事實函報本署處置。
- 三、抽水機組應儲放於適當場所，以利維護保養及搬運，並應依原廠商操作手冊之說明定期維護保養，其操作手冊應列入移交。

機組設備之操作運轉及維護保養應依操作手冊表格詳實記錄並建檔。

- 四、抽水機組歸建後，保管機關應詳實檢查及清點；若有損壞或故障應請使用單位修復，並依照手冊規定對達到規定運轉時數之機油或零件進行更換。
- 五、保管機關及使用單位應於防汛期間每周進行一次啟動引擎空載試運轉，非防汛期間每二周試運轉一次，每年應至少辦理一次實際抽水操作演練，以熟稔機組安裝操作及確保功能正常。

陸、其他

- 一、保管機關應即時將抽水機組運用異動狀況通報本署水利防災中心；防災應變期間則由保管機關或本署指定之機關每四小時層報支援機組狀況予本署應變小組。
- 二、各所屬機關之年度防災績效考評，應納入該機關對移動式抽水機之運用及維護管理情形，本署水利防災中心並得建議相關人員適當之獎懲。

附錄十六、經濟部淹水災害通報作業要點

經濟部淹水災害通報作業要點

經濟部97年12月10日經水字第0970444606470號函

- 一、經濟部(以下簡稱本部)為使本部水利署暨所屬機關、內政部、行政院農業委員會以及各直轄市與縣(市)政府辦理水災災害防救業務計畫(以下簡稱水災防救計畫)之災情蒐集及通報作業有所依循，特訂定本要點。
- 二、各級水災災害防救業務主管機關應蒐集及查證淹水災情，並立即通報相關權責機關，進行救災作業。
- 三、三、各級水災災害防救業務主管機關應建立水利單位人員巡察、民眾傳遞、媒體監看及其他通報機制，並得建立防汛隊等多元化災情蒐集、查報管道，以及時掌握淹水災害災情。
- 四、直轄市、縣(市)政府應於每年防汛期前，完成災害應變中心淹水災情巡察、通報及查證人員編組，並報本部備查。
鄉(鎮、市、區)公所應於每年防汛期前，完成災害應變中心淹水災情巡察、通報及查證人員編組，並報直轄市、縣(市)政府備查。
- 五、前點編組人員之職掌如下：
 - (一)災情巡察人員：巡察轄管範圍，主動察覺災情。
 - (二)災情通報人員：通報災情予權責機關。
 - (三)災情查證人員：確認由民眾傳遞及媒體傳播災情之正確性。
- 六、直轄市及縣(市)政府應依水災防救計畫及第三點規定，於轄區內易積淹水鄉(鎮、市、區)組成防汛隊，協助淹水災情巡察、通報及查證作業。
前項防汛隊得併同於依河川管理辦法規定組成之防汛搶險隊，亦得優先由直轄市、縣(市)轄區內之義警民防組織、巡守隊、救難組織編成。
- 七、防汛隊應協助直轄市、縣(市)政府執行下列任務：
 - (一)轄區內水情與淹水災情之巡察、查證及通報作業。
 - (二)轄區內水利設施之巡察。
 - (三)轄區水利設施防汛搶險工作之執行。
- 八、直轄市、縣(市)政府應定期辦理淹水災情巡察、查證、通報人員及防汛隊隊員之教育訓練及演練。
直轄市、縣(市)政府應於每年汛期後，辦理淹水災情巡察、查證、通報人員

及防汛隊與其隊員之成效考核。考核優異者得報經本部覆核後，由本部發給獎金及獎狀之鼓勵。

前項考核要點由直轄市、縣(市)政府依權責訂之；覆核及獎勵要點由本部另訂之。

九、各級政府機關為蒐集災情應設置災情通報專線，提供民眾主動告知或其他單位(機構)通報災情。

十、直轄市、縣(市)政府、鄉(鎮、市、區)水災災害防救業務主管機關蒐集之災情資訊，應依附件一格式彙整後，屬市區排水(含下水道)淹水災害者，應通報內政部；屬農田灌溉排水及野溪淹水災害者，應通報行政院農業委員會；屬河川、區域排水淹水災害者，應通報本部。

前項淹水災害屬通報內政部及行政院農業委員會者，應同時副知本部，俾彙整通報行政院災害防救委員會。

中央管河川及區域排水之淹水災害者，應由本部水利署所屬機關依附件一格式彙整通報本部。

十一、內政部、行政院農業委員會及本部於中央災害應變中心一級及二級開設期間應將彙整之災情，逕送中央災害應變中心及本部應變小組統籌運用。

十二、各級水災災害防救業務主管機關自民眾告知、媒體監看或其他單位(機構)通報知悉災情時，應立即指派或通知權責機關指派災情查證人員或防汛隊隊員，依附件二格式進行查證作業。

十三、查證人員或防汛隊隊員應將查證結果，立即通報指派機關。經查災情有誤時，權責機關應予澄清。

十四、各級水災災害防救業務主管機關除應持續追蹤災情處置情形，及依附件三格式填報災情處置情形外，並應依第十點規定程序通報行政院災害防救委員會或依第十一點陳報中央災害應變中心。

十五、前項災情追蹤，俟災情排除或不影響交通與重要生活機能後，解除列管。

十六、本要點所訂災情通報程序詳如附圖。

十七、本部應訂定業務督導計畫，於每年汛期前，督導及檢查直轄市、縣(市)政府及本部水利署所屬機關，辦理淹水災情蒐集、通報及查證業務之整備狀況與執行成效。

附錄十七、各級政府災時對疏散撤離之作業分工事項表

(行政院秘書處 99 年 8 月 16 日院臺忠字第 0990102203 號函)

單位 執行內容	中央政府	縣(市) 政府	鄉(鎮、市) 公所	村里	備註
1.提供地方警戒資訊	◎ (給縣市)	○ (給鄉鎮)	○ (給村里)		含公路通阻與封橋封路資訊
2.劃定管制區	△ (協助縣市)	◎ (負責劃定)	○ (協助縣市)		管制區禁止民眾進入活動
3.劃定應撤離村里		○ (協助鄉鎮)	◎ (負責劃定)		
4.建立應撤離名冊		△ (協助並確認)	○ (綜整名冊)	◎ (統籌負責)	鄉(鎮、市)公所應調派必要行政人力,協助村里進行調查作業。
5.收容場所準備	△ (其他支援)	○ (協助並確認)	◎ (統籌負責)		含各類物資之整備
6.提供交通工具	△ (其他支援)	◎ (統籌負責)	○ (協助)		
7.下達疏散撤離命令並通知應撤離村里		○ (協助鄉鎮)	◎ (統籌負責)		
8.通知應撤離民眾			○ (協助並確認)	◎ (統籌負責)	由警政、消防系統共同協助村里辦理通知民眾撤離事宜(含集合時間及地點之通知)。
9.回報中央疏散情形		◎ (統籌負責)	○ (協助)		輸入 EMIS 災情系統
10.通知民眾返家		△ (交通支援)	◎ (統籌負責)	○ (協助並確認)	

備註：◎-主辦、○-協辦、△-支援

附錄十八、瑞穗鄉災情通報人員電話

花蓮縣瑞穗鄉							
災情通報專線		03-8872222					
災情人員	災情查察人員 (任務:巡察轄管範圍,主動察覺災情)	姓名	職務	辦公室電話	行動電話	責任區域	
		黃海琳	約僱人員	03-8872222-196	0903052801	瑞美村	
		楊景輝	臨時人員	03-8872222-196	0933897501	瑞良村	
	災情通報人員 (任務:通報災情予權責機關)	姓名	職務	辦公室電話	行動電話	責任區域	
		李信毅	課長	03-8872222-190	0911421488	-	
		李宜容	臨時人員	03-8872222-198	0926005680	奇美村	
	災情查證人員 (任務:確認由民眾傳播及媒體傳播災情之正確性)	姓名	職務	辦公室電話	行動電話	責任區域	
		吳柏憲	技士	03-8872222-192	0979125653	瑞穗村	
		粘祺烽	技士	03-8872222-193	0972905635	鶴岡村	
		吳涼鈞	課員	03-8872222-195	0975120832	富源村	
	防汛搶險隊	編組任務執行內容	姓名	職務	辦公室電話	行動電話	責任區域
		緊急聯絡 調度搶修 廠商及防 汛設備	吳涼鈞	課員	03-8872222-195	0975120832	富民村
吳柏憲			技士	03-8872222-192	0979125653	富興村	
粘祺烽			技士	03-8872222-193	0972905635	-	
陳文姝			約用人員	03-8872222-195	0912524241	-	

花蓮縣光復鄉水災危險潛勢地區保全計畫



花蓮縣光復鄉

中華民國 110 年 3 月

目錄

第一章、目的.....	
第二章、水災危險潛勢地區劃定	
第三章、水災危險潛勢地區應變暨疏散撤離措施	
圖 3-1、花蓮縣光復鄉災害通報流程圖	
圖 3-2、防汛器材運用流程圖	
圖 3-3、移動式抽水機運用流程圖	
圖 3-4、水災疏散撤離作業流程圖	
圖 3-5、水災疏散撤離資訊傳遞流程圖	
圖 4-1、水災疏散避難圖相關資訊配置圖.....	
圖 4-2、指示牌製作樣式範例	
表 3-1、花蓮縣光復鄉移動式抽水機預佈表.....	
第四章、附則.....	

附錄

附錄 1、花蓮縣光復鄉淹水潛勢圖.....	
附錄 2、花蓮縣光復鄉易淹水及近 3 年重大淹水地區圖.....	
附錄 3、花蓮縣光復鄉高積(淹)水潛勢區防汛熱點位置圖.....	
附錄 4、花蓮縣光復鄉防汛器材資源表	
附錄 5、各類申請與報表	
附錄 5-1、災害通報單.....	
附錄 5-2、災情查報處置表	
附錄 5-3、災情管制表.....	
附錄 5-4、水利署移動式抽水機支援申請表.....	
附錄 6、各類聯絡表	
附錄 6-1、花蓮縣光復鄉災情人員與防汛搶險隊員編組表	
附錄 6-2、河川局移動式抽水機聯絡表	

附錄 7、全縣各鄉鎮市水災疏散避難圖.....	
附錄 8、花蓮縣光復鄉轄內水災避難據點位置表.....	
附錄 9、花蓮縣光復鄉「水災危險潛勢地區保全對象清冊」.....	
附錄 12、各類作業要點	
附錄 12-1、經濟部移動式抽水機運用及維護管理作業要點.....	
附錄 12-2、經濟部淹水災害通報作業要點.....	
附錄 12-3、各級政府災時對疏散撤離之作業分工事項表.....	
附錄 12-4、109 年光復鄉災害應變中心任務編組人員名冊.....	

第一章、目的

依據中華民國 103 年 1 月 29 日總統華總一義字第 10300013721 號令制定公布「流域綜合治理特別條例」第 11 條第 1 項規定，各該地方目的事業主管為防範氣候變遷導致之災害，應訂定防災應變計畫。各直轄市、縣(市)政府依「災害防救法」第 20 條第 1 項規定，原已訂有地區災害防救業務計畫，包括減災、整備、應變及復建等防救災等各階段計畫重點工作。

為進行水患防治工作，除加速推動流域整體治理外，並加強推動流域綜合治理計畫之避洪減災非工程措施，落實全民自主防災行動，持續推動及輔導水患自主防災社區、健全水情及災情資訊網絡，以及擴增移動式抽水機能量，提升防救災能量，並掌握花蓮縣光復鄉轄管區域易受水害及水災危險潛勢地區，就其保全對象及警戒範圍擬訂各項應變暨疏散撤離措施，俾於颱風豪雨應變期間及時啟動相關應變及疏散撤離作業，以有效減少災損及保障保全對象生命財產安全。

第二章、水災危險潛勢地區之劃定

依據花蓮縣光復鄉一日暴雨 500 毫米淹水潛勢圖，繪製轄區淹水深度 50 公分(含)以上淹水潛勢圖(附錄 1)，同時參考近 3 年轄區重大淹水地區調查表(附錄 2)等資料，就轄區淹水嚴重地區、村落人口聚集處、重要保護標的或歷(近)年颱風豪雨有實際執行水災疏散撤離之區域等原則，據以劃定水災危險潛勢地區。

依據劃定之水災危險潛勢地區，並就該地區內之保全對象及其相對應之避難處所及疏散撤離緊急通報人(村長)等資料，製作成「水災危險潛勢地區保全計畫表」(表 2-1)，俾快速應用於疏散撤離作業。

表 2-1、花蓮縣光復鄉水災危險潛勢地區保全計畫表

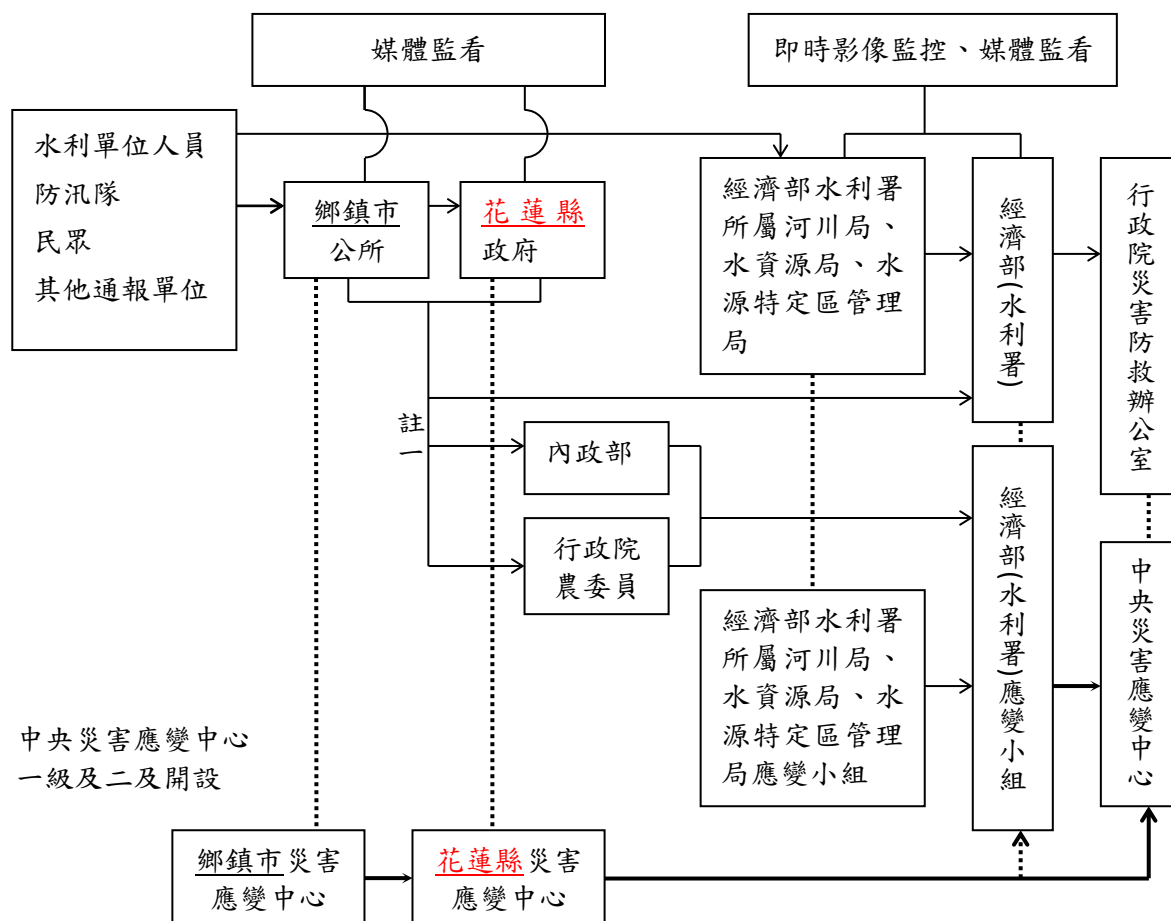
【備註：僅供防救災應用，並注意個人資料保護】

水災危險潛勢地區(鄉鎮市區-村里)	保全戶數	保全人數	避難處所	避難所地址	避難所聯絡人	聯絡電話	村里長(撤離通報)	聯絡電話
大馬村	15	52	光復鄉公所	花蓮縣光復鄉大華村中華路257號	許秀珍	0928-704183	王梓安	0936-573056
大全村	11	71	光復自強外役監獄	花蓮縣光復鄉大全村建國路1段1號	陳萬來	0955-000888	陳萬來	0955-000888
大興村	9	27	大興活動中心	花蓮縣光復鄉大興村民權街37號	黃恩宏	03-8702206	劉建榮	0963-064618
大豐村	6	15	花東琉璃禪寺	花蓮縣光復鄉大富村建國路1段26-2號	林菊蓮	0965-648523	黃玉嬌	0911-896032
大富村	5	13	大富國小	花蓮縣光復鄉大富村明德路29巷12號	劉奕貴	0932-058176	劉奕貴	0932-058176

第三章、水災危險潛勢地區應變暨疏散撤離措施

一、災情通報流程

依內政部「執行災情查報通報複式佈建措施」及經濟部「經濟部淹水災情通報作業要點」，擬訂災情通報流程圖(圖 3-1)，以進行災情蒐集、通報、查證與追蹤災情處置(附錄 5-1、5-2、5-3)。另於汛期前完成災情巡察、通報、查證人員及防汛搶險隊編組(附錄 6-1)。



- 註一：屬市區排水(含下水道)淹水災害者，通報內政部；屬農田灌溉排水及野溪淹水災害者，通報行政院農業委員會；屬河川、區域排水淹水災害者，通報經濟部；前述災情應同時副知經濟部。
- 註二：縣市政府(災害應變中心)知悉災情，應立即指派或通知權責機關指派災情查證人員查證。查證人員或防汛隊隊員查證結果，應立即通報指派機關。經查災情有誤時，權責機關應予澄清。
- 註三：縣市政府(災害應變中心)應持續追蹤災情處置情形，通報行政院災害防救委員會或陳報中央災害應變中心。俟災情排除或不影響交通與重要生活機能後，解除列管。

圖 3-1、花蓮縣光復鄉災情通報流程圖

二、防汛器材運用流程

(一) 掌握防汛器材資訊

掌握轄區光復鄉、第九河川局及相關單位之防汛器材資源，製作花蓮縣(市)防汛器材資源表(附錄 4)，俾利有效調度或申請支援；並依防汛器材運用流程圖(圖 3-2)或視水情現況辦理防汛器材整備及防汛搶險事宜。

(二) 防汛器材運用流程：

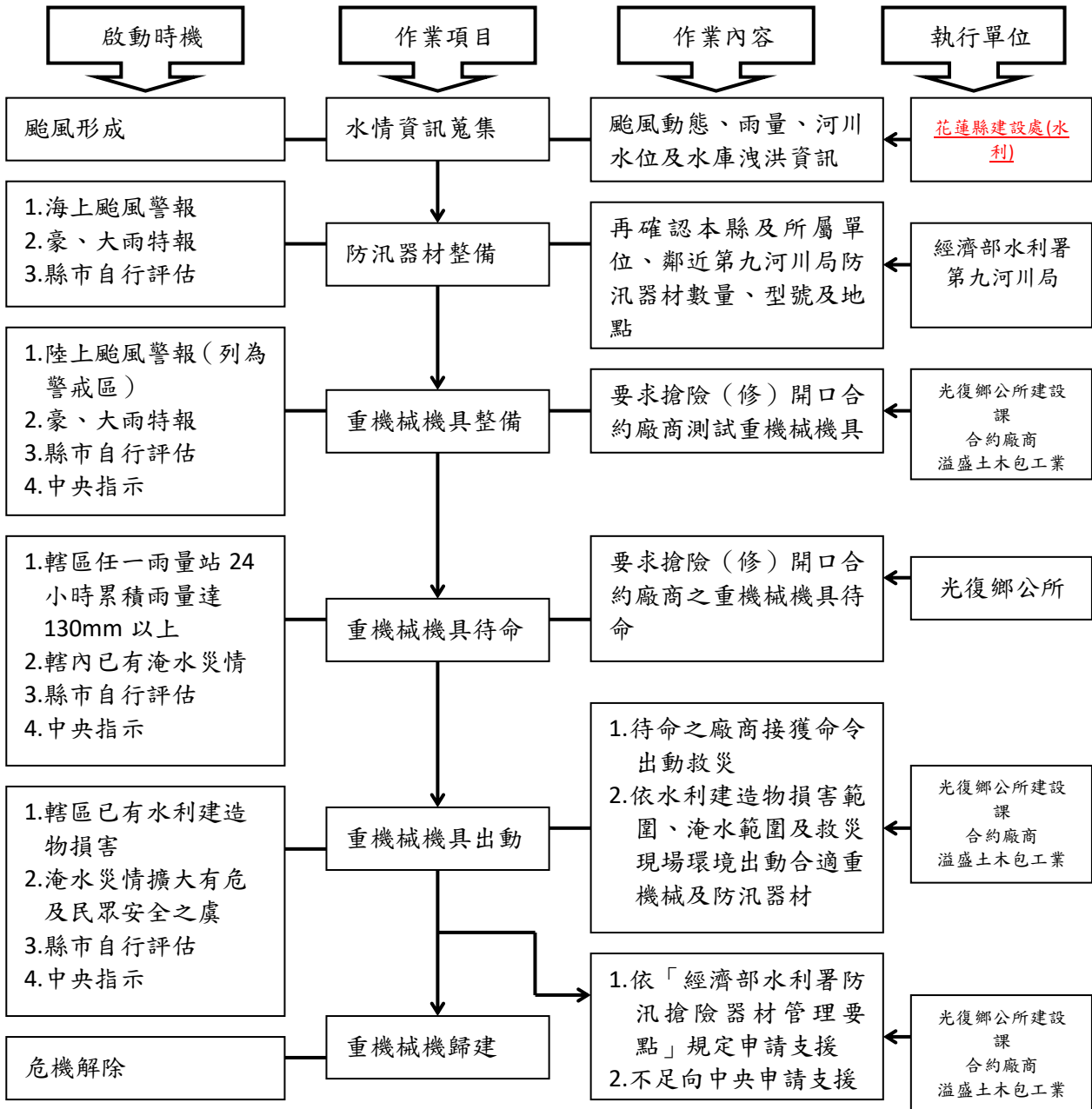


圖 3-2 防汛器材運用流程圖

三、移動式抽水機運用流程

(一) 移動式抽水機預佈及調度

依「水災危險潛勢地區保全計畫表」所列水災危險潛勢地區，將花蓮縣

市與光復鄉公所實際控管運用之大、中、小型移動式抽水機進行預佈(表 3-1)及依實際水情作彈性調度，並擬定移動式抽水機運用流程圖(圖 3-3)，俾於災時有效執行抽排除淹(積)水。

掌握臨近第九河川局實際控管運用之大型移動式抽水機資訊，以製作河川局移動式抽水機聯絡表(附錄 6-2)，有支援需求時並依水利署移動式抽水機申請表申請支援(附錄 5-4)。

(二) 移動式抽水機運用作業流程

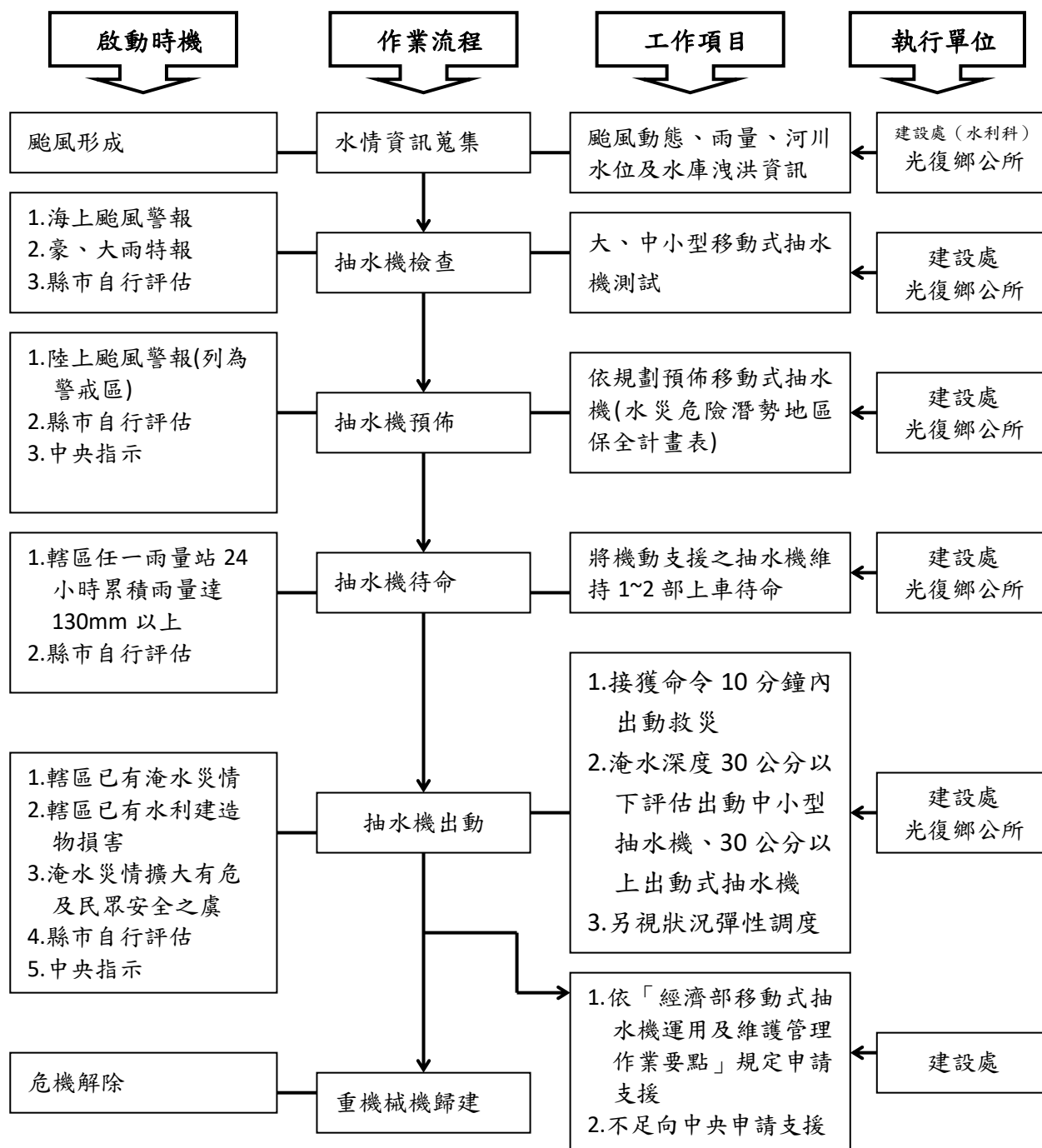


圖 3-3 移動式抽水機運用流程圖

(三) 移動式抽水機能量檢討

花蓮縣市評估目前自有及水利署調用至縣市之大型移動式抽水機，經檢討是足以因應近年縣市淹水災區救災抽排水之所需，並具防災應變機動及擬定完整維護保養計畫。

四、疏散撤離作業流程

(一) 疏散撤離作業流程

依水災危險潛勢地區保全計畫表之水災危險潛勢地區、保全戶(人)數及疏散避難場所條件，繪製全縣各鄉(鎮、市)水災危險潛勢地區疏散避難圖(附錄 7)，並依經濟部函頒之「水災危險潛勢地區疏散撤離標準作業程序」擬訂水災疏散撤離作業流程(圖 3-4)及水災疏散撤離資訊傳遞流程(圖 3-5)，俾於水災時有效執行疏散撤離危險地區民眾，減少傷亡。

(二) 保全對象及疏散撤離定義

保全對象係單指水災危險潛勢地區內居民，特別是需支援護送之弱勢族群(如長期病患、獨居老人、行動不便、身心障礙等)或居住地下室者均應確實掌握，必要時應優先協助疏散撤離。

疏散撤離係指居民自住處平面疏散撤離至指定安全避難所、親友家，或垂直疏散至自家或同樓層 2 樓以上之安全處所。

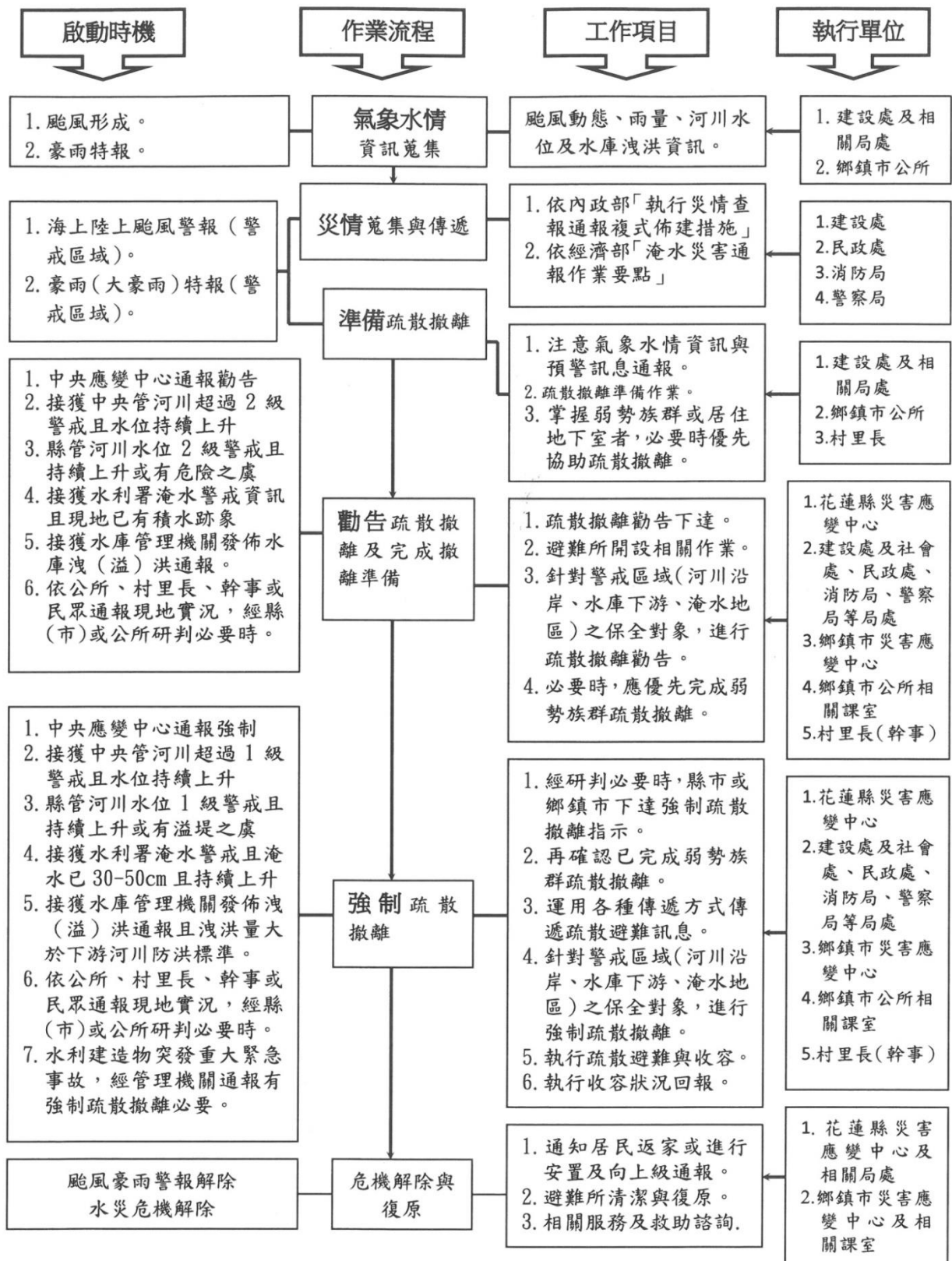


圖 3-4 花蓮縣水災疏散撤離作業流程圖



圖 4-2 指示牌製作樣式範

(三) 疏散撤離權責分工

本府災害應變中心下達疏散撤離指示後，由建設處、警察局、消防局、衛生局、民政處、社會處、水利處及工務處等相關局處依權責分工事項(附錄 12-3)協助光復鄉災害應變中心辦理疏散撤離相關工作，儘速完成水災危險地區內民眾之撤離與後續工作。

五、落實全民自主防災行動，持續推動水患自主防災社區

本府為落實全民自主防災行動，持續編列經費辦理既有水患自主防災社區防災教育訓練及演練，協助社區持續維運並於汛期間發揮自主防災功能，進而達到「先自助後公助」之目標。

本府為結合及增進民力運用，後續擬新成立水患自主防災社區，輔導社區推動自主防災相關工作。

六、健全水情及災情資訊網絡

本府建置水情災情監測與監控設施，強化水災應變功能及健全洪水與淹水預警系統(水位雨量站、水位站及 CCTV 站)功能，掌握水情災情最新資訊，並提供縣(市)內防救災單位、社區及民眾作為防救災之用。

表 3-1 花蓮縣移動式抽水機預布表

單位		口徑(或馬力)大小								備註
		2 英吋以下	2.5 英吋	3 英吋	3.5 英吋	4 英吋	5 英吋	6 英吋	12 英吋	
縣市政府	消防單位		34							34
	水利單位									0
	工務單位									0
	建設單位									0
	環保單位	1								1
鄉鎮市公所	吉安鄉公所			6				2	2	10
	花蓮市公所			5				5	2	12
	秀林鄉公所									0
	壽豐鄉公所			2				3		5
	新城鄉公所									0
	瑞穗鄉公所			3				6		9
	鳳林鎮公所									0
	玉里鎮公所									0
	光復鄉公所			1				2	1	4
	富里鄉公所							3		3
	萬榮鄉公所									0
	豐濱鄉公所			2						2
	卓溪鄉公所									0
小計		1	34	19	0	0	0	21	5	80

【備註：僅供防救災應用，並注意個人資料保護】

保全地區	抽水機編號	管理單位	保管人	抽水機預佈地點
大馬村	花蓮縣-018	光復鄉公所	技士吳定軒	
大全村	花蓮縣-019	光復鄉公所	技士吳定軒	
大興村	花蓮縣-005	光復鄉公所	技士吳定軒	
大豐村	花蓮縣-018	光復鄉公所	技士吳定軒	
大富村	花蓮縣-019	光復鄉公所	技士吳定軒	

第四章、附則

一、教育宣導

本府及光復鄉公所適時印製相關宣導資料及圖說，利用各種機會藉由防災教育宣導，教導民眾認識災害、建立正確風險及防災觀念，以提升全民防災意識及緊急應變能力。

二、疏散避難圖看板及疏散路線指示牌製作

本府及光復鄉公所推動將水災疏散避難圖製作成大型看板(如圖 4-1，範例為附錄十)設置於村里內明顯處，另於村落人口聚集處或重要保護標的等沿疏散撤離路線設置指示牌(如圖 4-2)，以達平時宣導、災時引導功能。

三、演練與計畫更新備查

本府及光復鄉公所針對本計畫平時加以演練(每年汛期前至少 1 次)，並於災時落實執行。

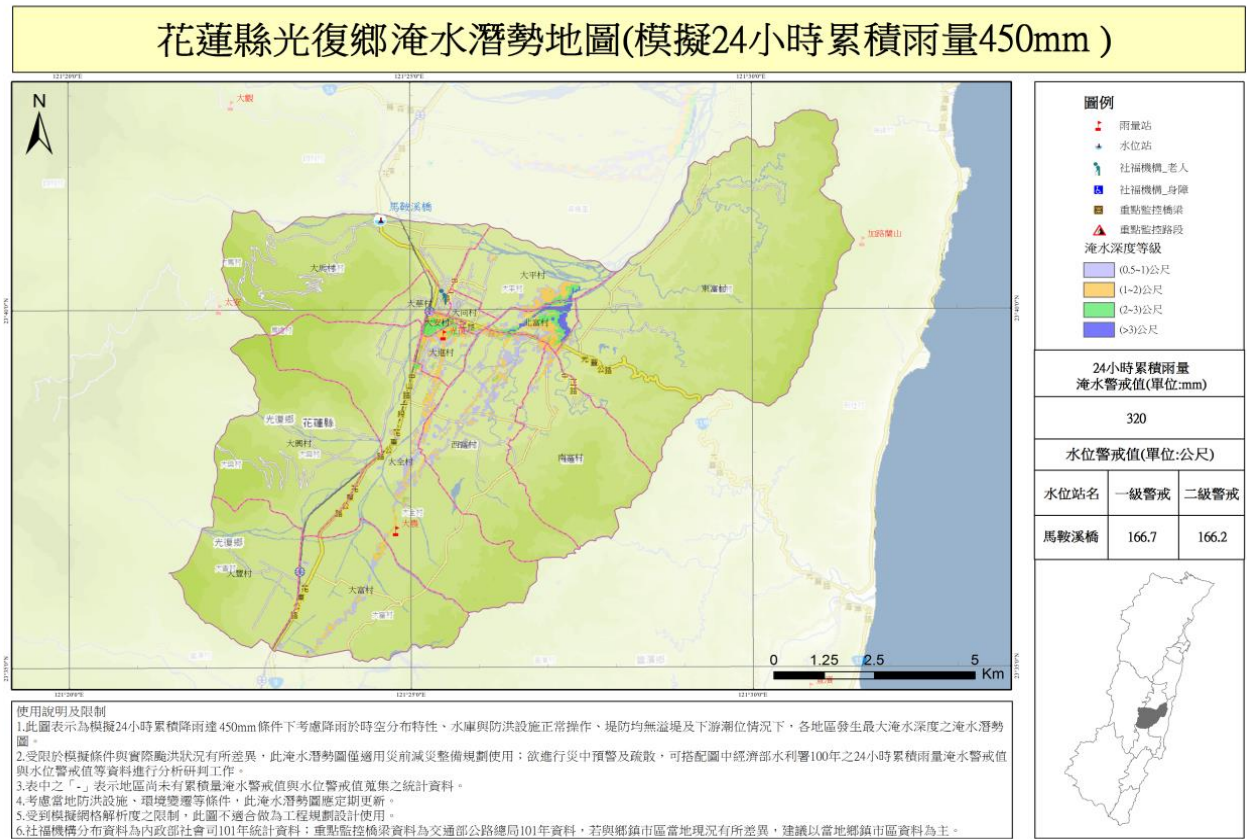
本府每年定期或不定期(重大水災後)更新水災危險潛勢地區保全計畫內容，以維持資料之正確性及有效性，並於每年汛期前提報經濟部備查。

四、督導鄉(鎮、市、區)公所擬訂計畫或更新及提報備查

本府每年督導鄉(鎮、市、區)公所擬訂或更新該轄「水災危險潛勢地區保全計畫」，計畫內容以簡明及實用為原則，並應隨時維持計畫資料之正確性及有效性，同時於每年汛期前提報本府備查，俾使鄉(鎮、市、區)公所落實水災疏散撤離之命令下達及通報應撤離之村里民眾等相關作業。鄉(鎮、市、區)「水災危險潛勢地區保全計畫」參考範本格式，如附錄 8

附錄

附錄 1、花蓮縣光復鄉淹水潛勢圖

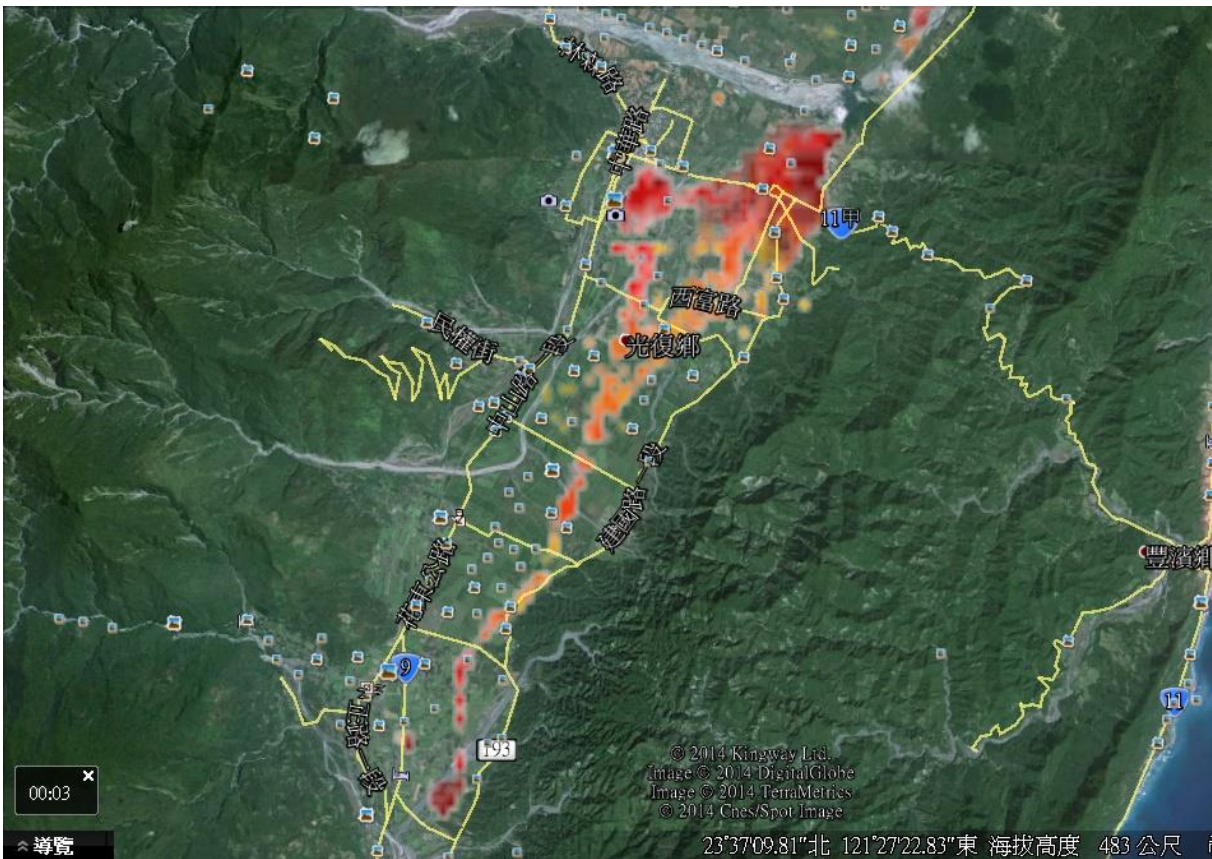


附錄 2、易淹水及近 3 年重大淹水地區圖



光復鄉各淹水地區防災地圖 (附圖二)

附錄 3、高積(淹)水潛勢區防汛熱點位置圖



附錄 4、花蓮縣光復鄉防汛器材資源表

一、吊車								
車號	保管單位	資源所在鄉鎮	數量	噸數	器材描述	可載貨物淨重	吊重	種類

二、卡車								
車號	保管單位	資源所在鄉鎮	數量	噸數	器材描述	載重	動力來源	

三、山貓							
車號	保管單位	履帶式或輪胎式	資源所在鄉鎮	數量	噸數	器材描述	
	清潔隊	輪胎式	光復鄉	1			

四、砂包							
保管單位	規格	資源所在鄉鎮	器材描述	水系	河川/海岸	數量	
建設課	包	光復鄉				300	

五、防汛塊							
保管單位	資源所在鄉鎮	器材描述	品名或型式	噸數	水系	河川/海岸	數量

六、發電機									
保管單位	動力來源	資源所在鄉鎮	數量	器材描述	發電量	電壓	轉速	是否附有車輪及腳架	是否需車輛拖曳
建設課	汽油	光復鄉	1					是	否

附錄 5、各類申請與報表

附錄 5-1、災害通報單

淹水災害通報單

傳受單位		通報時間	年 月 日 時 分		
<input type="checkbox"/> 經濟部部長 <input type="checkbox"/> 經濟部水利署署長 <input type="checkbox"/> 經濟部水利署水利防災中心 <input type="checkbox"/> 內政部營建署 <input type="checkbox"/> 行政院農業委員會水土保持局 <input type="checkbox"/> 行政院農業委員會農田水利處 <input type="checkbox"/> 交通部中央氣象局 <input type="checkbox"/> 災害防救科技中心		通報別	<input type="checkbox"/> 初報 <input type="checkbox"/> 續報 <input type="checkbox"/> 結報		
		通報單位	花蓮縣光復鄉公所		
副知單位		電話	(03)8702206 (03)8700976	傳真	(03)8700976
<input type="checkbox"/> 行政院災害防救委員會					
發生時間	年 月 日 午 時 分				
災害地點					
發生原因					
災情狀況					
影響情形	淹水長度____公尺、寬度____公尺、深度____公分 <input type="checkbox"/> 人車尚可通行 <input type="checkbox"/> 人車無法通行 <input type="checkbox"/> 民宅積水				
應行處置措施	1.查證災情並追蹤列管處置情形。 2.抽水機調派情形。 3.處置情形持續回報本部。				
備註	請定時將最新處置情形回報本部至災情狀況解除為止。				

附錄 5-2、災情查報處置表

豪雨淹水災情查報處置表				
氣象基本資料	時間			
	地點			
	單位			
	累積降雨量 (事後補紀錄)			
查詢及回復對象	時間		查詢 結果	<input type="checkbox"/> 無災情
	單位			<input type="checkbox"/> 有災情(續填下面欄位) 列管案號：_____
	姓名			
	電話			
淹水時間				
淹水地點				
淹水情形	長_____m、寬_____m、深_____cm			
影響層面	影響人車通行	<input type="checkbox"/> 有	<input type="checkbox"/> 無	
	住宅淹水	<input type="checkbox"/> 有	<input type="checkbox"/> 無	
處置情形	聯絡人姓名電話			
	協勤人員姓名電話			
	抽水機派遣情形		出動單位	
			帶隊人員姓名電話	
			規格	
			數量	
			出動時間	
			抵達時間	
			開始抽水時間	
		完成淹水抽除時間		

附錄 5-4、水利署移動式抽水機支援申請表

申請機關：

受理機關：經濟部

填報人(職稱/姓名/電話/傳真)：

水利署抽水機調度小組電話：02-37073113

項次	支援鄉鎮	抽水區域 (含淹水深度、 排放地點、抽 水機數量、口 徑)	報到地點	受理報到人員 (姓名、電話)	支援 單位	所在 地點	出發時間	預計 抵達 時間	帶隊官 (姓名、電話) 操作員 (姓名、電話)	機組編號	申請單 位簽收 時間	組裝 完成 時間	撤離 時間
										到達報到 地點時間	到達抽 水地點 時間	開始 抽水 時間	
1.				姓名： 電話：					姓名： 電話： 姓名： 電話：				
2.				姓名： 電話：					姓名： 電話： 姓名： 電話：				

核定人：

申請時間：

傳真：02-37073044、02-37073054

註：一、粗黑框內由審核機關填寫。二、同一支援鄉鎮請填寫一列。三、粗黑框右側由各支援單位填寫。

第 頁/共 頁

擬辦(經濟部抽水機調度小組)	審核(抽水機小組值班科長)	核定(值班組長)

備註：依作業須知規定，申請單位應負擔支援單位支援所需各項費用及運轉油料及人員餐飲費用。

附錄 6、各類聯絡表

附錄 6-1、花蓮縣光復鄉災情人員與防汛搶險隊員編組表

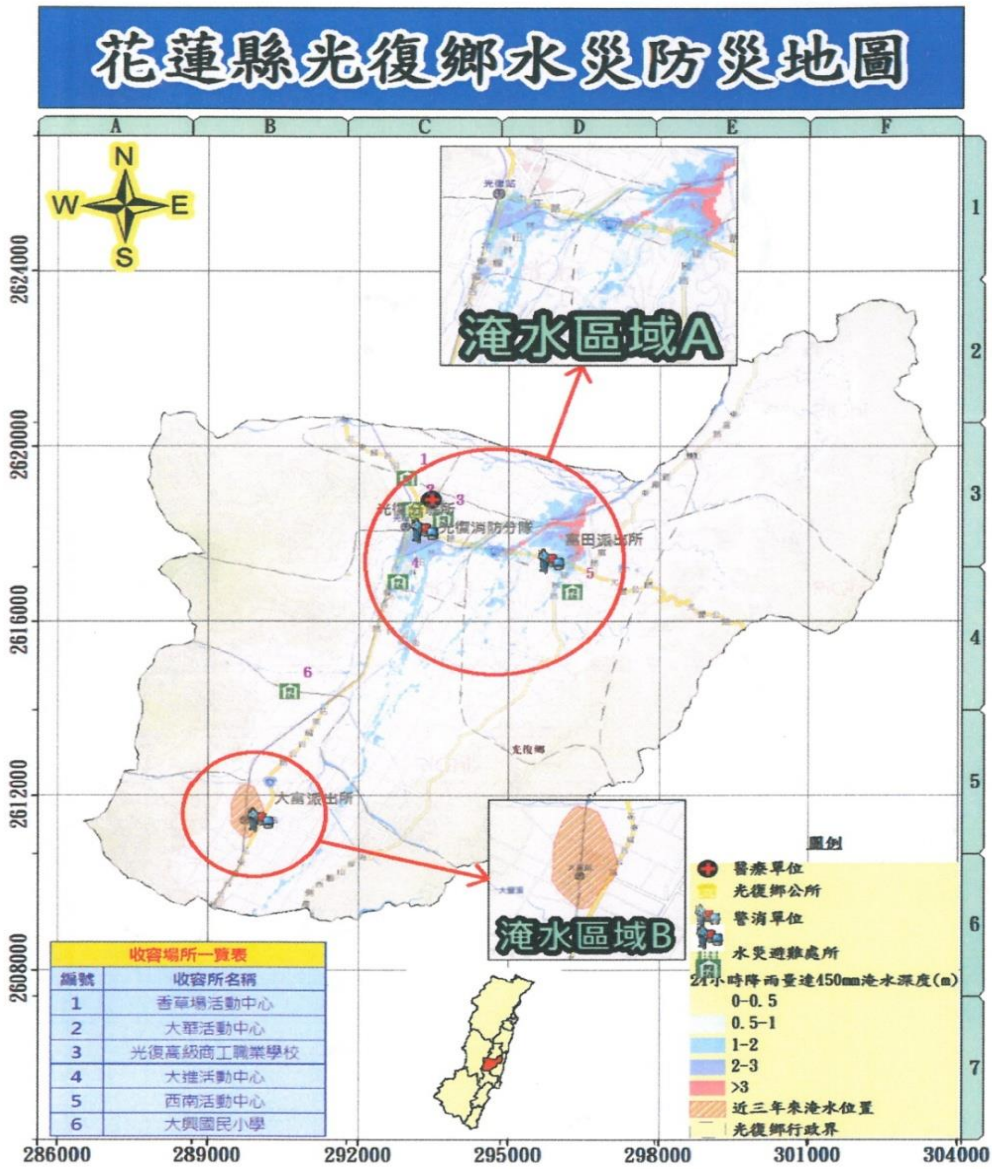
鄉 (鎮、市、區)		花蓮縣光復鄉				
災情通報專線		03-8702206				
災情人員	災情查察人員 任務：巡察轄管範圍，主動察覺災情	姓名	職務	辦公室電話	行動電話	責任區域
		林菊蓮	村幹事	03-8702206#231		大富村、大豐村
		萬星羚	村幹事	03-8702206#234		西富村、南富村
		邱淑華	村幹事	03-8702206#234		大同村、大進村
		楊光明	村幹事	03-8702206#240		大平村、大馬村
		黃恩宏	村幹事	03-8702206#240		大全村、大興村
		余家鳳	村幹事	03-8702206#234		大安村、大華村
		黃心嘉	村幹事	03-8702206#234		東富村、北富村
	災情通報人員 任務：通報災情予權責機關	姓名	職務	辦公室電話	行動電話	電子信箱
		林志祥	課長	03-8702206#241		
		王詠嬪	課員	03-8702206#228		
		張月華	辦事員	03-8702206#234		
		傅議平	課員	03-8702206#234		
	防汛搶險隊	災情通報人員 任務：通報災情予權責機關 災情查證人員	姓名	職務	辦公室電話	行動電話
黃美玉			課長	03-8702206#237		全鄉
張舜焜			課員	03-8702206#235		全鄉
柳育誠			技士	03-8702206#218		全鄉
吳定軒			技士	03-8702206#217		全鄉

附錄 6-2、河川局移動式抽水機聯絡表

存放地點	地址	保管人	連絡電話	馬力 (HP)	口徑 (英吋)	額訂揚程 (M)
清潔隊	光復鄉大平村佛祖街 386 號	吳定軒	0919-636609	3.1kw	3	19
清潔隊	光復鄉大平村佛祖街 386 號	吳定軒	0919-636609	13.423	6	10
清潔隊	光復鄉大平村佛祖街 386 號	吳定軒	0919-636609	13.423	6	10
清潔隊	光復鄉大平村佛祖街 386 號	吳定軒	0919-636609	89.4kw	12	10

附錄 7、全縣各鄉鎮市水災疏散避難圖
縣光復鄉轄內水災避難據點位置表

附錄 8、花蓮



災情通報單位	
花蓮縣政府 地址：花蓮市府前路 17 號 電話：03-8227171	光復分駐所 地址：光復鄉 電話：03-870
花蓮縣災害應變中心 地址：花蓮市府前路 17 號 電話：03-460599#1028-1033	富田派出所 地址：光復鄉 電話：03-870
花蓮縣消防局 地址：花蓮市中央路三段 842 號 電話：03-8462119	大富派出所 地址：光復鄉 電話：03-873
花蓮縣光復鄉公所 地址：光復鄉大富村中華路 257 號 電話：03-8702206	光復消防分隊 地址：光復鄉 電話：03-870
醫療單位	
光復鄉衛生所 地址：光復鄉中學街 158 號 電話：03-8701114	鳳林榮民醫院 地址：鳳林鎮中王路一段 2 號 電話：03-8764539
花蓮醫院豐濱分院 地址：豐濱鄉光豐路 41 號 電話：03-8791385	

避難處所	聯絡人	可收容人數
大群國小	校長：許順欽 聯絡人：蘇斌	300
光復國中	校長：古基璋	100
大富國小	校長：劉小華 村幹事：張加鳳	80
西南活動中心	村幹事：李吉義	100
西南活動中心	村幹事：吳輝明 村幹事：吳秀蘭	100
大堆活動中心	村長：劉建華 村幹事：蘇斌	100
大同活動中心	校長：吳張義 村幹事：盧柏君	100
砂崙活動中心	南宮村長：林萬德 村幹事：吳秀蘭	100

花蓮縣災害應變中心
電話：03-8462119(消防局)、0
傳真：03-8578491(消防局)、0
03-8576326

地方防災單位

光復分駐所：03-8701074
富田派出所：03-8702623
大富派出所：03-8731093
光復消防分隊：03-8701719
光復鄉衛生所：03-8701114
鳳林榮民醫院：03-8764539
花蓮醫院豐濱分院：03-8791385



附錄 10、各類作業要點

附錄 10-1、經濟部移動式抽水機運用及維護管理作業要點

中華民國 92 年 11 月 4 日經水防字第 09233002541 號函頒

中華民國 94 年 1 月 24 日經水防字第 09433000080 號函修正

中華民國 95 年 2 月 21 日經水防字第 09533000110 號函修正

- 一、經濟部(以下簡稱本部)為效率化運用調度、制度化維護管理移動式抽水機(以下簡稱抽水機)，依據水災災害防救業務計畫防救災整備規定，訂定本要點。
- 二、本要點適用範圍包含本部所屬機關、內政部、直轄市、縣(市)政府及鄉(鎮、市、區)公所等所有之抽水機。
- 三、抽水機以財產所有機關為管理機關；以實際控制運用之機關(構)、法人、團體為使用單位。
前項管理機關應負責抽水機之維護及更新，使用單位應負責抽水機之操作、保管及運轉油料供應。
- 四、使用單位應將抽水機編號、型式、管理機關名稱、使用單位名稱、保管地點及專責保管人員姓名暨聯絡電話等基本資料依附表一格式建檔，於每年汛期前送直轄市、縣(市)主管機關彙轉本部水利署。
使用單位為本部水利署所屬機關者，應於前項規定期限前，將基本資料逕送本部水利署。
本部水利署應將前二項彙整資料建置成資料庫，提供防救災單位運用。
- 五、抽水機資料有異動或其他狀況時，管理機關及使用單位應通報本部水利署。
使用單位於颱風豪雨期間，應將抽水機運用狀況依附表二格式定時通報轄管水災災害防救業務業務主管機關之應變中心或小組。
- 六、直轄市、縣(市)政府於每年汛期前，應參考淹水潛勢分析及歷年淹水事件，完成抽水機預佈規劃，納入水災危險潛勢地區保全計畫，並報本部備查。
- 七、抽水機運用時機如下：
 - (一)中央氣象局發布豪、大雨特報或海上或海上陸上颱風警報期間之淹水或缺水事件。
 - (二)旱災期間缺水事件。
 - (三)政府機關、行政法人及公法人業務範圍之淹水或缺水事件。
 - (四)非屬上述第一款至第三款情形，但因事涉多數人公益或影響民眾生活之重大淹水或缺水事件。

抽水機應以運用於重大災害搶救為優先。

- 八、抽水機運用之種類如下：

- (一)待命：使用單位因應災害潛勢，將抽水機上車，以便隨時出動。
- (二)出勤：使用單位依第七點所列事件，派遣抽水機進行抽水作業，且於完成抽水作業後歸建。
- (三)調用：管理機關或使用單位依第七點所列抽水事件，派遣抽水機長期協助其他政府機關、行政法人或公法人作業。
- (四)調度：管理機關或直轄市、縣(市)政府基於整體災害搶救需要，指派抽水機進行待命、出勤或調用之作業。

使用單位因其他單位申請派遣支援之抽水機出勤時間超過 6 個月以上時，得將該抽水機之申請支援單位變更為其使用單位。

九、 颱風豪雨應變期間，抽水機待命及出勤之調度原則如下：

- (一)警報發布後，警戒區內使用單位得依權責考量、管理機關通報、本部或本部水利署應變小組通報，預佈抽水機，並維持適當抽水機組待命，待命之抽水機一旦接獲淹水災害通報後，應於十分鐘內，出勤抽水作業。
- (二)各級水災災害防救業務主管機關接獲災情資訊後，應依權責通報使用單位，視災情狀況出動抽水機救災。
- (三)使用單位自有抽水機組不足以因應災情時，得申請轄管水災災害防救業務主管機關調度支援。
- (四)各管理機關及使用單位接獲行政院災害防救委員會(中央災害應變中心)、本部(本部災害應變小組)、本部水利署(本部水利署災害應變小組)通報，調度其所有或使用之抽水機時，非有正當理由不得拒絕，且應儘速將調度所需抽水機運至指定地點，向指定單位、人員報到。
- (五)第三款之支援申請，如係重大緊急事件，得跨級申請之。但應副知轄管水災災害防救業務主管機關。

抽水機出勤後，使用單位應立即將出勤、預定抵達抽水地點、啟動抽水作業時間、操作人員姓名及聯絡電話回報轄管水災災害防救業務主管機關，並副知本部或本部水利署應變小組。

十、 非屬颱風豪雨期間，抽水機待命、出勤及調用之調度，由各管理機關或使用單位自行為之，惟不得影響防災緊急調度。

為因應災害或緊急事件需求之調度者，其調度原則依第九點規定。

十一、 依第九點規定申請支援之抽水機，申請單位應提供出勤地點、災害情形、受災範圍、排放地點、所需機組數量及型號、報到地點、受理報到人員連絡資料(含姓名、電話、職稱)，並供應運轉油料及人員餐飲。

抽水機依第九點待命及出勤期間，不得採用任何方式將抽水機組或其附件固定，減損機組機動救災之功能。

- 十二、使用單位應製作抽水機運作及淹水災情歷程資料備查。
各級水災災害防救業務主管機關應隨時派員查核、督導抽水機作業情形。
- 十三、依第九點申請支援之申請單位，應於災害減輕或消除後，立即歸還抽水機。但管理機關或使用單位認為無支援必要時，得主動召回抽水機，並告知申請單位。
前項使用單位應確認歸還之抽水機設備完整且功能正常。如有故障或損壞，申請單位應負責修復；無法修復時，應負責賠償。
- 十四、抽水機出勤時應由公務人員專責監控；一處淹水或缺水地點，至少應由一位專責人員隨同出勤。
前項專責人員，原則由使用單位派遣，惟經協調得由申請單位派遣之。
第一項淹水地點範圍，一處最大以一村(里)為限。但依其範圍專責人員足以掌控抽水機之運作使用者，不在此限。
支援直轄市、縣(市)政府之抽水機，報到後，申請之直轄市、縣(市)政府應變中心指揮官應指派第一項之專責人員；惟同一淹水處跨兩以上直轄市、縣(市)者，由本部水利署指派所屬機關人員擔任第一項之專責人員。
- 十五、管理機關每年應編列抽水機維護保養經費。
抽水機於防汛期間發生故障時，管理機關得協調使用單位先行墊付修理。
- 十六、管理機關應指派專人負責機組設備維護保養等工作，定期辦理所有抽水機之維護保養工作，並記錄保養、運轉資料備查。
管理機關及使用單位之維護保養工作得委外辦理。
- 十七、使用單位應指派專人負責機組設備管理、運轉及保管等工作。
- 十八、本部得定期督導各管理機關及使用單位就抽水機之運用、維護管理紀錄及維護保養經費編列情形，並納入年度防災績效考評。經本部評選優良者，得建議予相關人員適當之獎勵。

附錄 10-2、經濟部淹水災害通報作業要點

97 年 12 月 10 日經水字第 09704606470 號函

98 年 4 月 10 日經水授字第 09820221580 號函

- 一、經濟部(以下簡稱本部)為使本部水利署暨所屬機關、內政部、行政院農業委員會以及各直轄市與縣(市)政府辦理水災災害防救業務計畫(以下簡稱水災防救計畫)之災情蒐集及通報作業有所依循，特訂定本要點。
- 二、各級水災災害防救業務主管機關應蒐集及查證淹水災情，並立即通報相關權責機關，進行救災作業。
- 三、各級水災災害防救業務主管機關應建立水利單位人員巡察、民眾傳遞、媒體監看及其他通報機制，並得建立防汛隊等多元化災情蒐集、查報管道，以及時掌握淹水災害災情。
- 四、直轄市、縣(市)政府應於每年防汛期前，完成災害應變中心淹水災情巡察、通報及查證人員編組，並報本部備查。
- 五、鄉(鎮、市、區)公所應於每年防汛期前，完成災害應變中心淹水災情巡察、通報及查證人員編組，並報直轄市、縣(市)政府備查。
- 六、前點編組人員之職掌如下：
 - (一)災情巡察人員：巡察轄管範圍，主動察覺災情。
 - (二)災情通報人員：通報災情予權責機關。
 - (三)災情查證人員：確認由民眾傳遞及媒體傳播災情之正確性。
- 七、直轄市及縣(市)政府應依水災防救計畫及第三點規定，於轄區內易積淹水鄉(鎮、市、區)組成防汛隊，協助淹水災情巡察、通報及查證作業。

前項防汛隊得併同於依河川管理辦法規定組成之防汛搶險隊，亦得優先由直轄市、縣(市)轄區內之義警民防組織、巡守隊、救難組織編成。
- 八、防汛隊應協助直轄市、縣(市)政府執行下列任務：
 - (一)轄區內水情與淹水災情之巡察、查證及通報作業。
 - (二)轄區內水利設施之巡察。
 - (三)轄區水利設施防汛搶險工作之執行。
- 九、直轄市、縣(市)政府應定期辦理淹水災情巡察、查證、通報人員及防汛隊隊員之教育訓練及演練。直轄市、縣(市)政府應於每年汛期後，辦理淹水災情巡察、查證、通報人員及防汛隊與其隊員之成效考核。考核優異者得報經本部覆核後，由本部發給獎金及獎狀之鼓勵。

前項考核要點由直轄市、縣(市)政府依權責訂之；覆核及獎勵要點由本部另訂之。

十、各級政府機關為蒐集災情應設置災情通報專線,提供民眾主動告知或其他單位(機構)通報災情。

十一、直轄市、縣(市)政府、鄉(鎮、市、區)水災災害防救業務主管機關蒐集之災情資訊,應依附件一格式彙整後,屬市區排水(含下水道)淹水災害者,應通報內政部;屬農田灌溉排水及野溪淹水災害者,應通報行政院農業委員會;屬河川、區域排水淹水災害者,應通報本部。

十二、前項淹水災害屬通報內政部及行政院農業委員會者,應同時副知本部,俾彙整通報行政院災害防救委員會。

中央管河川及區域排水之淹水災害者,應由本部水利署所屬機關依附件一格式彙整通報本部。

十三、內政部、行政院農業委員會及本部於中央災害應變中心一級及二級開設期間應將彙整之災情,逕送中央災害應變中心及本部應變小組統籌運用。

十四、各級水災災害防救業務主管機關自民眾告知、媒體監看或其他單位(機構)通報知悉災情時,應立即指派或通知權責機關指派災情查證人員或防汛隊隊員,依附件二格式進行查證作業。

查證人員或防汛隊隊員應將查證結果,立即通報指派機關。經查災情有誤時,權責機關應予澄清。

十五、各級水災災害防救業務主管機關除應持續追蹤災情處置情形,及依附件三格式填報災情處置情形外,並應依第十點規定程序通報行政院災害防救委員會或依第十一點陳報中央災害應變中心。

十六、前項災情追蹤,俟災情排除或不影響交通與重要生活機能後,解除列管。

十七、本要點所訂災情通報程序詳如附圖。

十八、本部應訂定業務督導計畫,於每年汛期前,督導及檢查直轄市、縣(市)政府及本部水利署所屬機關,辦理淹水災情蒐集、通報及查證業務之整備狀況與執行成效。

附錄 10-3、各級政府災時對疏散撤離之作業分工事項表

(行政院秘書處 99 年 8 月 16 日院臺忠字第 0990102203 號函)

單位 執行內容	中央政府	縣(市) 政府	鄉(鎮、市) 公所	村里	備註
1.提供地方警戒資訊	◎ (給縣市)	○ (給鄉鎮)	○ (給村里)		含公路通阻與封橋封路資訊
2.劃定管制區	△ (協助縣市)	◎ (負責劃定)	○ (協助縣市)		管制區禁止民眾進入活動
3.劃定應撤離村里		○ (協助鄉鎮)	◎ (負責劃定)		
4.建立應撤離名冊		△ (協助並確認)	○ (綜整名冊)	◎ (統籌負責)	鄉(鎮、市)公所應調派必要行政人力，協助村里進行調查作業。
5.收容場所準備	△ (其他支援)	○ (協助並確認)	◎ (統籌負責)		含各類物資之整備
6.提供交通工具	△ (其他支援)	◎ (統籌負責)	○ (協助)		
7.下達疏散撤離命令並通知應撤離村里		○ (協助鄉鎮)	◎ (統籌負責)		
8.通知應撤離民眾			○ (協助並確認)	◎ (統籌負責)	由警政、消防系統共同協助村里辦理通知民眾撤離事宜(含集合時間及地點之通知)。
9.回報中央疏散情形		◎ (統籌負責)	○ (協助)		輸入 EMIC 災情系統
10.通知民眾返家		△ (交通支援)	◎ (統籌負責)	○ (協助並確認)	

備註：◎-主辦、○-協辦、△-支援

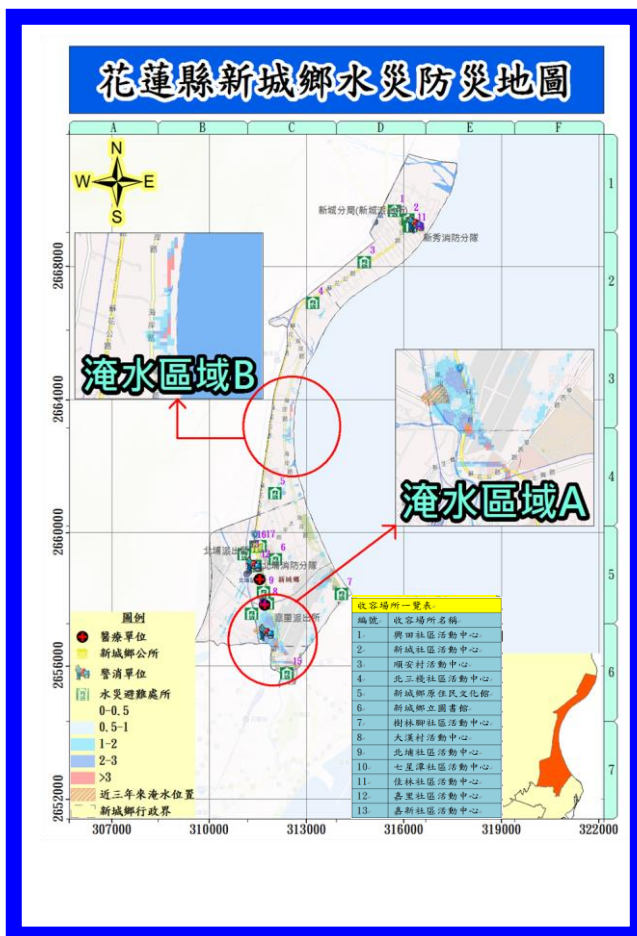
附錄 10-4、110 年光復鄉災害應變中心任務編組人員名冊

編組職稱	姓名	原單位職稱	任 務	附 註
指揮官	林清水	鄉長	綜理本鄉災害防救指揮事宜	0935-351778
副指揮官	黃美玉	秘書	襄助指揮官處理本鄉災害防救各項事宜	8702206#237
執行秘書	林志祥	課長	襄助指揮官、副指揮官處理本鄉災害防救事宜。	0932-654800
國軍災防連絡官	陳進雄	少校	(一) 迅速傳報各作戰區(防衛部)先期完成救災兵力調派預劃。 (二) 協助申請國軍救災兵力。 (三) 隨時掌握災害性質及種類，通報救災部隊實施救援裝備之整備與檢查。 (四) 掌握救災部隊出發、到達時間及執行成果，全程紀錄備查。	0970-580209
消防組	鄧羅春明	光復消防分隊長	(一) 負責本鄉風災、水災、震災、重大火災案件救災、防災事項。 (二) 災害預報、警報及災情蒐集及通報。 (三) 整備、災害人命搶救事項。 (四) 眾重大傷亡查報有關事項。 (五) 其他應處理及有關業務權責事項。	8701719
警察組	張敦翔	光復分駐所所長	(一) 掌理陸上交通事故等災害應變處理事項。 (二) 勸理災區警戒，交通管制、人員緊急疏散、秩序維持等相關事項。 (三) 罹難者身分之辨認及報請相驗事項。 (四) 有關事故應變之協調及處理有關業務權責事項。	8701074
電力組	廖銘正	台電服務所所長	(一) 辦理電力線路、防護搶修、災情查報、災後復原等事項。 (二) 其他應變處理及有關業務事項。	8701014
自來水組	盧清標	鳳林營運所主任	(一) 辦理自來水管搶修、災情查報、災後復原事項。 (二) 緊急調配供水事項。 (三) 其他應變處理及有關業務權責事項。	8701057
電信組	古漢銘	花蓮營運處工程師	(一) 執行電信緊急搶修有關事項。 (二) 其他有關業務權責事項。	8224205
衛生組	王婉資	光復衛生所護理長	(一) 負責本鄉傳染病疫情災害應變中心成立、撤除事項。 (二) 災區防疫之監測、通報、調查及相關處理工作。 (三) 災害急救物資之運用、供給(醫療器材、藥品)救護車支援事項。 (四) 執行災後家戶消毒、衛生改善之輔導及傳染病之預防。 (五) 執行災區緊急醫療、災民衛生保健事項。 (六) 其他應變處理及有關業務權責事項。	8701114

編組 職稱	姓名	原單位職稱	任 務	附 註
民政組	林志祥	民政課長	(一)辦理災害應變中心幕僚作業事項。 (二)督導各村辦公處辦理災情查報。 (三)辦理有關災情查報、彙整。 (四)協助有關單位辦理罹難者處理相關事項。 (五)辦理救災借用校舍收容災民。 (六)辦理征屬災害特別救濟事項。 (七)辦理災區消毒、廢棄物清理及污泥之清除，排水溝、拉圾堆及戶外公共場所之消毒。 (八)協調國軍兵力支援救災事項。 (九)辦理消毒藥品器材之支援供應，及其他有關環保事項。 (十)其他應變處理及有關業務權責事項。	8702206-241 0932-654800
工務組	黃美玉	建設課課長	(一)辦理災害搶救所需機械、器材設備車輛之調度。 (二)辦理道路、橋樑、河川、水利等公共工程設施防護、災害緊急搶修、災情查報、傳遞、統計、災後復原事宜。 (三)關災害應變之協調及有關業務權責事項。	8702206-247
疏散組	陳進雄	花東防衛部 (少校)	(一)引導疏散。 (二)環境消毒防疫。	03-8358363#973 0970-580209
農業組	王詠濬	農觀課長	(一)掌理土石流災害應變中心幕僚作業。 (二)辦理農、林、漁、牧業災情查報，設施防護、搶救與善後處理等事項。 (三)易生土石統危險區域劃定管制。 (四)其他應變處理及有關業務權責事項。	8702206-220 0917-292755
社會組	許秀珍	社會課長	(一)災民收容所之規劃、指定分配布置管理事項、 (二)災民之登記、接待、統計、查報及管理事項。 (三)救災物資之籌備、採購、受贈管理事宜。 (四)協助罹難者辦理喪葬善後有關事宜。 (五)辦理災民住宅損害調查及救助金、救濟金發放事宜。 (六)其他社會救助救、濟應變處理及有關業務權責事項。	8702206-219 0928-704183
原民組	姜靜嫻	行原課長	(一)有關原住民案件處理協調相關事項。 (二)原住民災區搶救、災情彙整、查報等工作事項。 (三)其他應變處理及有關業務權責事項。	8702206-258 0928-571323
財務組	王湘涵 張玉英	財政課長 主計主任	(一)辦理有關災害稅捐減免事項。 (二)處理救災捐款事宜。 (三)辦理急應變相關經費編核支付等事項。	8702206-226 8702206-245
人事組	郭永和	人事主任	(一)聯繫有關停止上班上課事宜。 (二)其他有關業務權責事項。	8702206-229
清潔組	傅譯平	鄉公所清潔 隊長	(一)辦理災區消毒、廢棄物清理及污泥之清除，排水溝、拉圾堆及戶外公共場所之消毒。 (二)其他有關業務權責事項	8702206-228

花蓮縣新城鄉

水災危險潛勢地區保全計畫



花蓮縣新城鄉公所
中華民國 110 年 3 月

花蓮縣新城鄉「水災危險潛勢地區保全計畫」

一、目的

為充分掌握轄內水災危險潛勢地區，及其保全住戶、保全對象，俾於颱風豪雨期間，及時有效疏散撤離保全對象(居民)至安全避難處所，以保障居民生命財產安全。

二、轄內水災危險潛勢地區及保全對象

本鄉參考花蓮縣淹水潛勢圖、歷年調查容易淹水地點(村里)及有實際執行水災疏散撤離之區域，列為水災危險潛勢地區。

依據水災危險潛勢地區、保全對象、避難處所及疏散撤離緊急通報人(村里長)等資料，製作成「水災危險潛勢地區保全計劃表」(如附表一)，並依保全計畫表所列各水災危險地點製作疏散避難圖(如附圖一至三)。

同時建立轄內或蒐集鄰近避難所資訊(如附表二)及建立保全對象清冊(包括弱勢族群或護理之家)(如附表三)。

三、疏散避難人員編組與分工

新城鄉淹水災情人員與防汛搶險隊員編組表(如附表四)。

四、疏散撤離作業程序

(一) 災害分析研判

鄉公所應依據上級相關單位通報提供之警戒資訊及自行蒐集之氣象水情資訊、現地通報或觀察之降雨、積淹水及河川等水位狀況，綜合分析研判可能淹水災情與影響範圍後，下達準備、勸告及強制疏散撤離之命令。

(二) 疏散撤離之執行

1、準備疏散撤離：

鄉公所於轄區列為中央氣象局發布海上陸上颱風警報或豪雨(大豪雨以上)特報之警戒區域後，即應注意氣象、水情資訊，針對水災危險潛勢地點、低窪地區或其他可能致災地點通報相關訊息及預作疏散撤離準備，並優先掌握需援護之弱勢族群或居住地下室者動態等，必要時應優先協助疏散撤離。

2、勸告疏散撤離及完成撤離準備：

有下列情形之一者，縣政府應通知並協助鄉公所勸告保全對象疏散撤離及完成撤離準備：

(1) 接獲中央災害應變中心勸告疏散撤離之通報。針對通報警戒區域之保全對象，勸告疏散撤離。

- (2) 接獲經濟部水利署(河川局)通報中央管河川水位超過二級警戒水位且水位持續上升。針對水位站沿岸警戒區域及低窪地區之保全對象，勸告疏散撤離。
- (3) 發現縣管河川水位超過二級警戒水位且水位持續上升或有危險之虞。針對水位站沿岸或危險警戒區域及低窪地區之保全對象，進行疏散撤離勸告。
- (4) 接獲經濟部水利署淹水警戒資訊且現地已有積水跡象。針對警戒區域、低窪地區及已積水地點之保全對象，勸告疏散撤離。
- (5) 接獲水庫管理機關發佈水庫洩(溢)洪通報。針對水庫下游沿岸警戒區域及低窪地區之保全對象，勸告疏散撤離。
- (6) 依鄉公所、村長、村里幹事或民眾通報之現地降雨、積淹水(輕微)、河川等水位狀況，經縣政府研判或鄉公所自行研判，有勸告疏散撤離必要。

縣政府及鄉公所經研判有必要時，應提前協助需援護之弱勢族群完成疏散撤離。

3、強制疏散撤離：

有下列情形之一者縣政府應通知並協助鄉公所強制保全對象疏散撤離：

- (1) 接獲中央災害應變中心通報強制疏散撤離。經縣政府研判必要時，應針對通報之警戒區域之保全對象，強制疏散撤離。
- (2) 接獲經濟部水利署(河川局)通報河川水位超過一級警戒水位且水位持續上升。經縣政府研判必要時，應針對水位站沿岸警戒區域及低窪地區之保全對象，強制疏散撤離。
- (3) 發現縣管河川水位超過一級警戒水位且水位持續上升或有溢堤之虞。經縣政府研判必要時，針對水位站沿岸警戒區域及低窪地區之保全對象，強制疏散撤離。
- (4) 發現縣管河川水位超過一級警戒水位且水位持續上升。經縣政府研判必要時，針對水位站沿岸警戒區域及低窪地區之保全對象，強制疏散撤離。
- (5) 接獲經濟部水利署淹水警戒資訊、現地淹水已達 30 至 50 公分且持續上升。經縣政府研判必要時，針對警戒鄉鎮低窪及已淹水村之保全對象，強制疏散撤離。
- (6) 依鄉公所、村長、村里幹事或民眾通報，現地持續降雨、淹水已達 30 至 50 公分時且持續上升、河川等有溢淹之虞時，經縣政府研判或鄉公所自行研判有強制疏散撤離必要。

前項需強制疏散撤離對象包括居住 1 樓平房或地下室、弱勢族群、低窪地區、水庫洩洪可能淹水或現況有淹水之虞等危險區域之民眾。

縣政府及鄉公所應注意需援護之弱勢族群是否已完成疏散撤離。

(三) 疏散撤離資訊通報方式：

- 1、中央相關機關及縣政府警戒資訊傳遞方式，以傳真、電話或網路方式為之。
- 2、縣政府應將災害分析研判結果及勸告或強制疏散撤離通知，以傳真、電話、網路方式，通(轉)知所屬鄉(鎮、市)公所。
- 3、中央相關機關及縣政府應透過電視、廣播媒體、網路等方式，迅速傳遞警戒資訊及疏散撤離訊息。
- 4、鄉公所應迅速運用村(鄰)長、村幹事、警察、消防及國軍人力、巡邏車、廣播車及民政廣播系統，將疏散撤離訊息傳達給民眾。

(四) 疏散撤離及收容作業

鄉公所應辦理下列疏散撤離作業：

- 1、聯繫村長、村幹事、當地國軍、警察及消防單位，指揮及協助當地居民，依疏散撤離路線疏散至安全避難處所，並協助弱勢族群、行動不便者優先撤離。
- 2、聯繫警察、消防單位或國軍視人力狀況配合，強制疏散警戒區內有危險之虞不肯疏散之居民並送至安全避難處所。
- 3、派員至收容避難地點，登記災民身分人數、調度及發放物資、分配災民住宿或發放救助金。
- 4、聯繫衛生單位，必要時派遣醫療人員進行醫療救護、心理諮商，提供壓力紓解方法
- 5、聯繫衛生、環保單位，進行環境清理及消毒防疫工作。
- 6、聯繫警察單位或國軍，協助警戒區管制、維持救災路線暢通，並設置標誌管制通行。
- 7、聯繫交通單位、國軍協助提供疏散避難所需交通工具。
- 8、聯繫交通單位或國軍，或自行調派重型機械清除障礙及道路搶通。
- 9、聯繫警察單位或國軍，編組輪流巡邏災區與避難處所，維護治安。
- 10、鄉公所執行前述工作遇有物資設備、救災機具、人力技術不足時，請求縣政府協助，若仍不敷支應時，縣政府應向中央災害應變中心或權責部會申請協助及支援。

(五) 疏散撤離執行狀況回報

各地疏散撤離及收容安置狀況應由鄉災害應變中心彙整陳報縣災害應變中心，再由縣災害應變中心通報至中央災害應變中心。

(六) 危機解除及復原

水災危機解除，由鄉公所通知各避難所之民眾返家，並通報縣災害應變中心，再由縣災害應變中心通報至中央災害應變中心。若有民眾家園嚴重受損無法居住即需進行安置，避難所立即進行清潔與復原工作。

(七) 疏散撤離作業流程：

依水災危險潛勢地區保全計畫表之水災危險潛勢地區、保全戶(人)數及疏散避難場所條件、本鄉水災危險潛勢地區疏散避難圖，並依經濟部函頒之「水災危險潛勢地區疏散撤離標準作業程序」擬訂疏散撤離作業流程(如附圖四)，俾於水災時有效執行疏散撤離危險地區民眾，減少傷亡。

五、其他事項

- (一) 交通管制計畫：如疏散人數眾多，建請花蓮警察分局訂定交通管制計畫。
- (二) 支援計畫：如受災之災情逾越本鄉人力、物力所能處理之情況時則請求縣府或軍方支援救災。

附表一、新城鄉水災危險潛勢地區保全計畫表

水災危險潛勢地區	保全戶數	保全人數	避難處所	避難所地址	村里長	聯絡電話
新城鄉康樂村	4	6	康樂社區活動中心	花蓮縣新城鄉康樂村廣安一街 112 號	賴明進	
新城鄉新城村	4	11	新城社區活動中心	新城鄉新城村博愛路 64-1 號	胡國雄	

附表二、新城鄉轄內避難收容場所一覽表

鄉鎮市	避難所名稱	地址	聯絡人	聯絡電話	收容人數
新城鄉	興田社區活動中心	新城鄉新城村新興 1 街 62 號	胡國雄		45
新城鄉	新城社區活動中心	新城鄉新城村博愛路 64-1 號	胡國雄		23
新城鄉	順安村活動中心	新城鄉順安村草林 84-1 號	黃仲祥		23
新城鄉	北三棧社區活動中心	新城鄉順安村順安 52-2 號	黃仲祥		35
新城鄉	新城鄉原住民文化館	新城鄉大漢村大安街 1 號	黃久娟		90
新城鄉	新城鄉立圖書館	新城鄉大漢村光復路 572 號	李麗娟		58
新城鄉	樹林腳社區活動中心	新城鄉北埔村樹林街 57 巷 9 號	王秋香		39
新城鄉	大漢村活動中心	新城鄉大漢村民有 1 街 101 號	李添富		70
新城鄉	七星潭社區活動中心	新城鄉大漢村明潭街 27 號	李添富		27

附表四、新城鄉淹水災情人員與防汛搶險隊員編組表

公所： 災情通報 專線	新城鄉公所					
	8267223#133					
災情人員	災情查察人員 任務：巡察轄管範圍，主動察覺災情	姓名	職務	辦公室	行動電話	責任區域
		何禮臺	鄉長	03-8267223#211		新城鄉
		呂坤漢	秘書	03-8267223#216		新城鄉
		林英輝	社會課長	03-8267223#131		新城鄉
		陳定信	民政課長	03-8267223#111		新城鄉
		歐陽金福	建設課長	03-8267223#171		新城鄉
		賴志明	農觀課長	03-8267223#151		新城鄉
		黃美蓮	財政課課長	03-8267223#141		新城鄉
	陳清原	行政室主任	03-8267223#221		新城鄉	
	災情通報人員 任務：通報災情予 權責機關	姓名	職務	辦公室電話	行動電話	電子信箱
		歐陽金福	建設課長	03-8267223#171		rk01@nt.sinchen.gov.tw
		林英輝	社會課長	03-8267223#131		sk01@nt.sinchen.gov.tw
		陳定信	民政課長	03-8267223#111		ep41@nt.sinchen.gov.tw
		陳新淮(新城)	村幹事	03-8611044		ca25@nt.sinchen.gov.tw
胡國雄(新城)		村長	03-8611519			
	徐威凱(康樂)	村幹事	03-8260352		ca23@nt.sinchen.gov.tw	

	賴明進(康樂)	村長	03-8265043			
	曾怡芬(順安)	村幹事	03-8611138		fg07@nt.sinchen.gov.tw	
	黃仲祥(順安)	村長	03-8611280			
	林桂英(大漢)	村幹事	03-8269158		ca15@nt.sinchen.gov.tw	
	李添富(大漢)	村長	03-8265717			
	陳信仲(北埔)	村幹事	03-8269669		sk03@nt.sinchen.gov.tw	
	王秋香(北埔)	村長	03-8262256			
	許志銘(嘉里)	村幹事	03-8266684		ep43@nt.sinchen.gov.tw	
	何禮鳳(嘉里)	村長	03-8265101			
	劉梓梅(佳林)	村幹事	03-8261745		ca16@nt.sinchen.gov.tw	
	何禮飛(佳林)	村長	03-8263710			
	李惠君(嘉新)	村幹事	03-8226694		ca02@nt.sinchen.gov.tw	
	邱明雄(嘉新)	村長	03-8221221			
	災情查證人員 任務:確認由民眾 傳播及媒體傳播 災情之正確性	姓名	職務	辦公室電話	行動電話	責任區域
陳新淮(新城)		村幹事	03-8611044		新城村	
胡國雄(新城)		村長	03-8611519		新城村	
徐威凱(康樂)		村幹事	03-8260352		康樂村	
賴明進(康樂)		村長	03-8265043		康樂村	
曾怡芬(順安)		村幹事	03-8611138		順安村	
黃仲祥(順安)		村長	03-8611280		順安村	
林桂英(大漢)		村幹事	03-8269158		大漢村	
李添富(大漢)		村長	03-8265717		大漢村	
陳信仲(北埔)		村幹事	03-8269669		北埔村	
王秋香(北埔)		村長	03-8262256		北埔村	
許志銘(嘉里)		村幹事	03-8266684		嘉里村	
何禮鳳(嘉里)		村長	03-8265101		嘉里村	
劉梓梅(佳林)		村幹事	03-8261745		佳林村	
何禮飛(佳林)		村長	03-8263710		佳林村	
李惠君(嘉新)	村幹事	03-8226694		嘉新村		
邱明雄(嘉新)	村長	03-8221221		嘉新村		
防汛搶險隊	編組任務執行內容	姓名	職務	辦公室電話	行動電話	責任區域
	辦理避難所物資發放	李俊誠	社會課課員	03-8267223#137		新城鄉
	辦理避難所物資募集	李俊誠	社會課課員	03-8267223#137		新城鄉
	綜合辦理農業災害	賴志明	農觀課長	03-8267223#151		新城鄉
	綜合辦理環境清潔	邱伯舟	清潔隊隊長	03-8260850		新城鄉

編隊名稱	姓名	服務單位	職稱	執掌	聯絡電話、 電子信箱
指揮官	何禮臺	新城鄉公所	鄉長	巡察轄管範圍，主動察覺災情	
副指揮官	呂坤漢	新城鄉公所	秘書	巡察轄管範圍，主動察覺災情	
救濟組組長	黃美蓮	新城鄉公所	財政課課長	巡察轄管範圍，主動察覺災情	
民政組組長	陳定信	新城鄉公所	民政課課長	巡察轄管範圍，主動察覺災情	
民政組組員	曾秀英	新城鄉公所	原民所所長	巡察轄管範圍，主動察覺災情	
民政組組員	林英輝	新城鄉公所	社會課課長	巡察轄管範圍，主動察覺災情	
工務組組長	歐陽金福	新城鄉公所	建設課課長	巡察轄管範圍，主動察覺災情	
防救組	陳新淮(新城)	新城鄉	村幹事	通報災情予權責機關及確認由民眾傳播及媒體傳播災情知正確性	
防救組	胡國雄(新城)	新城鄉	村長	通報災情予權責機關及確認由民眾傳播及媒體傳播災情知正確性	
防救組	曾怡芬(順安)	新城鄉	村幹事	通報災情予權責機關及確認由民眾傳播及媒體傳播災情知正確性	
防救組	黃仲祥(順安)	新城鄉	村長	通報災情予權責機關及確認由民眾傳播及媒體傳播災情知正確性	
防救組	徐威凱(康樂)	新城鄉	村幹事	通報災情予權責機關及確認由民眾傳播及媒體傳播災情知正確性	
防救組	賴明進(康樂)	新城鄉	村長	通報災情予權責機關及確認由民眾傳播及媒體傳播災情知正確性	
防救組	林桂英(大漢)	新城鄉	村幹事	通報災情予權責機關及確認由民眾傳播及媒體傳播災情知正確性	
防救組	李添富(大漢)	新城鄉	村長	通報災情予權責機關及確認由民眾傳播及媒體傳播災情知正確性	
防救組	陳信仲(北埔)	新城鄉	村幹事	通報災情予權責機關及確認由民眾傳播及媒體傳播災情知正確性	
防救組	王秋香(北埔)	新城鄉	村長	通報災情予權責機關及確認由民眾傳播及媒體傳播災情知正確性	
防救組	許志銘(嘉里)	新城鄉	村幹事	通報災情予權責機關及確認由民眾傳播及媒體傳播災情知正確性	
防救組	何禮鳳(嘉里)	新城鄉	村長	通報災情予權責機關及確認由民眾傳播及媒體傳播災情知正確性	
防救組	劉梓梅(佳林)	新城鄉	村幹事	通報災情予權責機關及確認由民眾傳播及媒體傳播災情知正確性	
防救組	何禮飛(佳林)	新城鄉	村長	通報災情予權責機關及確認由民眾傳播及媒體傳播災情知正確性	
防救組	李惠君(嘉新)	新城鄉	村幹事	通報災情予權責機關及確認由民眾傳播及媒體傳播災情知正確性	
防救組	邱明雄(嘉新)	新城鄉	村長	通報災情予權責機關及確認由民眾傳播及媒體傳播災情知正確性	
救濟組	李俊誠	新城鄉公所 社會課	辦事員	辦理避難所物資發放 辦理避難所物資募集	
工務組 副組長	賴志明	新城鄉公所 農業觀光課	課長	綜合辦理農業災害	
環保組組長	邱伯舟	新城鄉 清潔隊	隊長	綜合辦理環境清潔	

花蓮縣新城鄉水災防災地圖

編號：1001504



收容場所一覽表

編號	收容場所名稱
1	興田社區活動中心
2	新城社區活動中心
3	順安村活動中心
4	北三棧社區活動中心
5	新城鄉原住民文化館
6	新城鄉立圖書館
7	樹林腳社區活動中心
8	大漢村活動中心
9	北埔社區活動中心
10	七星潭社區活動中心
11	佳林社區活動中心
12	嘉里社區活動中心
13	嘉新社區活動中心

圖例	行政區域界線		標示		道路		設施	
		- · - · - · 新城鄉行政界			新城鄉公所		省道	
	24小時降雨量達450mm淹水深度(m)			近五年來淹水位置		縣道		警察單位
		0-1		臨時避難處所		鄉道		消防單位
		2-3		疏散避難路線				
		1-2						
		>3						

附圖一 新城鄉水災防災地圖

鄉長、村長聯絡電話

鄉長：何禮臺	電話：	大漢村村長：李添富	電話：
新城村村長：胡國雄	電話：	佳林村村長：何禮飛	電話：
順安村村長：黃仲祥	電話：	嘉里村村長：何禮鳳	電話：
康樂村村長：賴明進	電話：	嘉新村村長：邱明雄	電話：
北埔村村長：王秋香	電話：		

收容避難場所

編號	避難處所	聯絡人	可收容人數	地址	電話
1	興田社區活動中心	胡國雄(村長)	45	新城鄉新城村新興 1 街 62 號	
2	新城社區活動中心	胡國雄(村長)	23	新城鄉新城村博愛路 64-1 號	
3	順安村活動中心	黃仲祥(村長)	23	新城鄉順安村草林 84-1 號	
4	北三棧社區活動中心	黃仲祥(村長)	35	新城鄉順安村順安 52-2 號	
5	新城鄉原住民文化館	黃久娟	90	新城鄉大漢村大安街 1 號	
6	新城鄉立圖書館	李麗娟	58	新城鄉大漢村光復路 572 號	
7	樹林腳社區活動中心	王秋香(村長)	39	新城鄉北埔村樹林街 57 巷 9 號	
8	大漢村活動中心	李添富(村長)	70	新城鄉大漢村民有 1 街 101 號	
9	七星潭社區活動中心	李添富(村長)	27	新城鄉大漢村明潭街 27 號	

附圖二 防災幹部、避難處所聯絡電話及地址

花蓮縣災害應變中心
 電話：03-8462119 (消防局)
 傳真：03-8578491 (消防局)

地方警消、醫療單位

新城分局
 地址：新城鄉中山路 59 號
 電話：03-8611204

新城派出所
 地址：新城鄉中山路 59 號 1F
 電話：03-8611004

北埔派出所
 地址：新城鄉北埔村 271 號
 電話：03-8262484

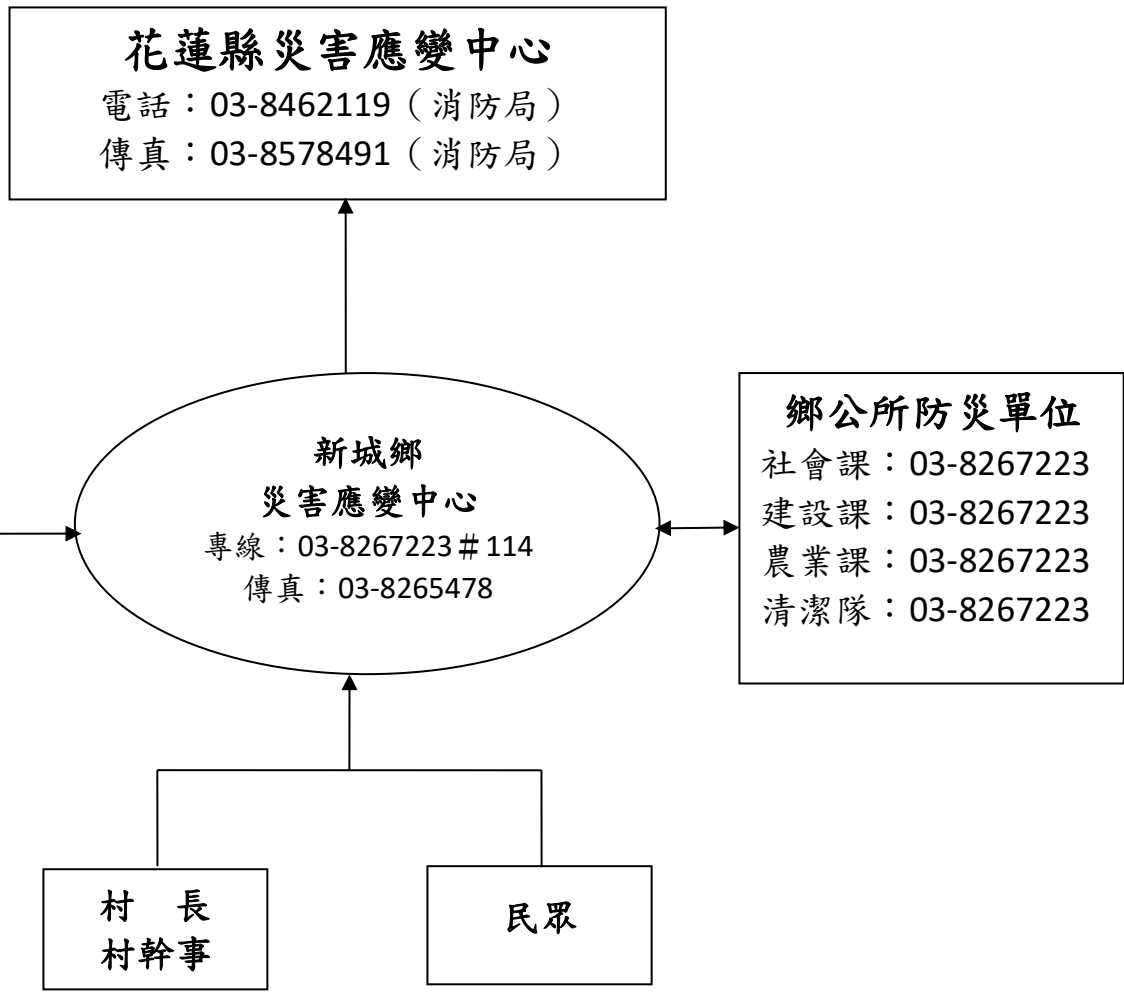
嘉里派出所
 地址：新城鄉嘉里村嘉里三街 47 號
 電話：03-8264135

北埔消防分隊
 地址：新城鄉北埔路 269 號
 電話：03-8262596

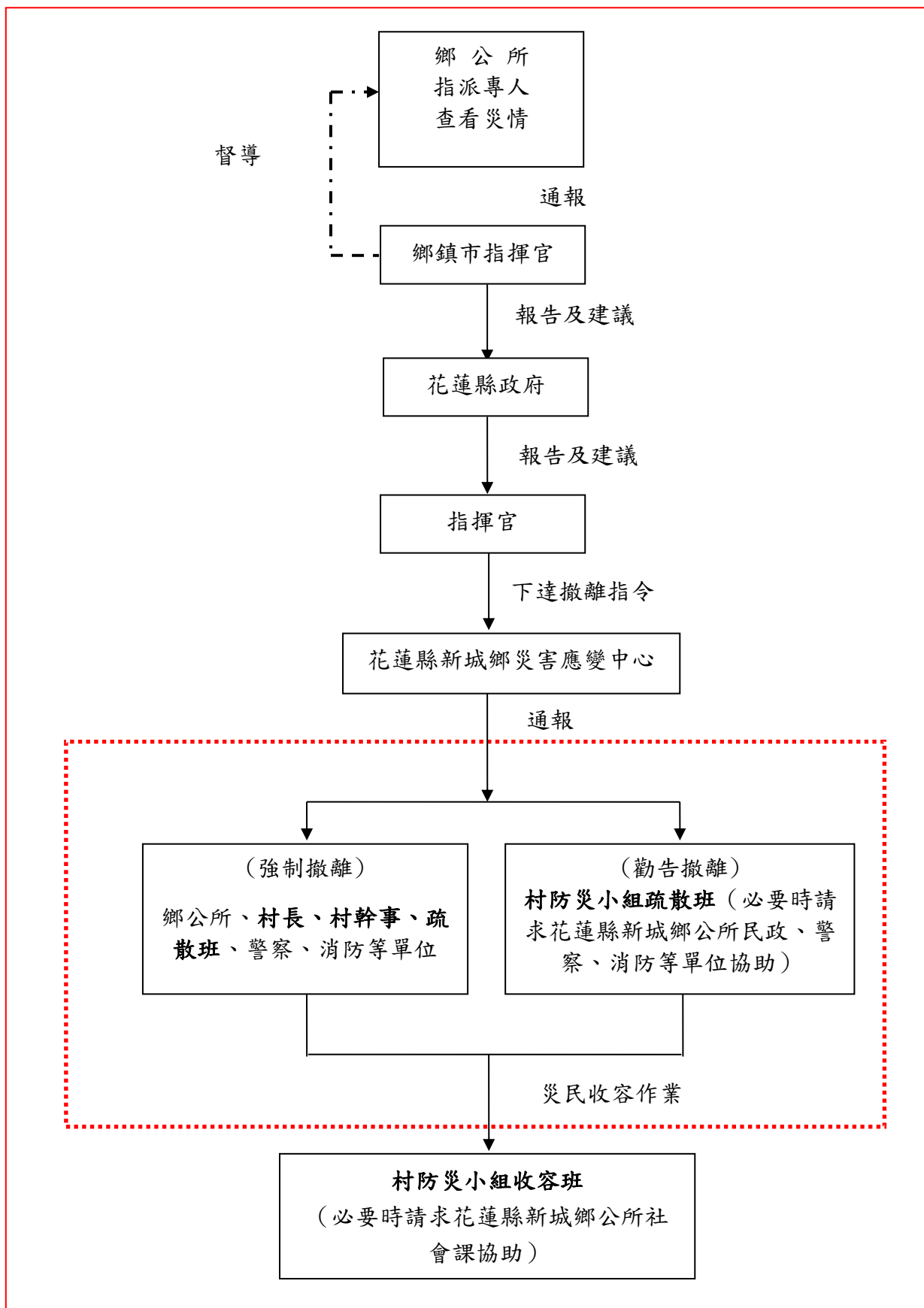
新秀消防分隊
 地址：新城鄉仁愛路 1 巷 23 號
 電話：03-8611755

新城鄉衛生所
 地址：花蓮縣新城鄉北埔路 160 號
 電話：03-8266781

國軍花蓮總醫院
 地址：花蓮縣新城鄉嘉里村嘉里路 163 號
 電話：03-8260601



附圖三 各級防災應變中心聯絡電話



附圖四 淹水狀況撤離程序流程圖

玉里鎮 110 年度水災危險潛勢地區保全計畫

玉里鎮「水災危險潛勢地區保全計畫」

一、目的

為充分掌握轄內水災危險潛勢地區，及其保全住戶、保全對象，俾於颱風豪雨期間，及時有效疏散撤離保全對象(居民)至安全避難處所，以保障居民生命財產安全。

二、轄內水災危險潛勢地區及保全對象

本鎮參考花蓮縣淹水潛勢圖、歷年調查容易淹水地點(村里)之區域及本鎮災害防救會報等，列為水災危險潛勢地區。

依據水災危險潛勢地區、保全對象、避難處所及疏散撤離緊急通報人(村里長)等資料，製作成「水災危險潛勢地區保全計畫表」，並依保全計畫表所列各水災危險地點製作疏散避難地圖。

三、疏散避難人員編組與分工

由本鎮依花蓮縣災害應變中心作業要點辦理。採現行規定或實務運作，簡要製作查報流程表等。

四、疏散撤離作業程序

依花蓮縣政府災害應變中心下達疏散撤離指示後，本鎮災害應變中心啟動辦理疏散撤離相關工作，儘速完成水災危險地區內民眾之撤離與後續工作。

五、其他事項

無。

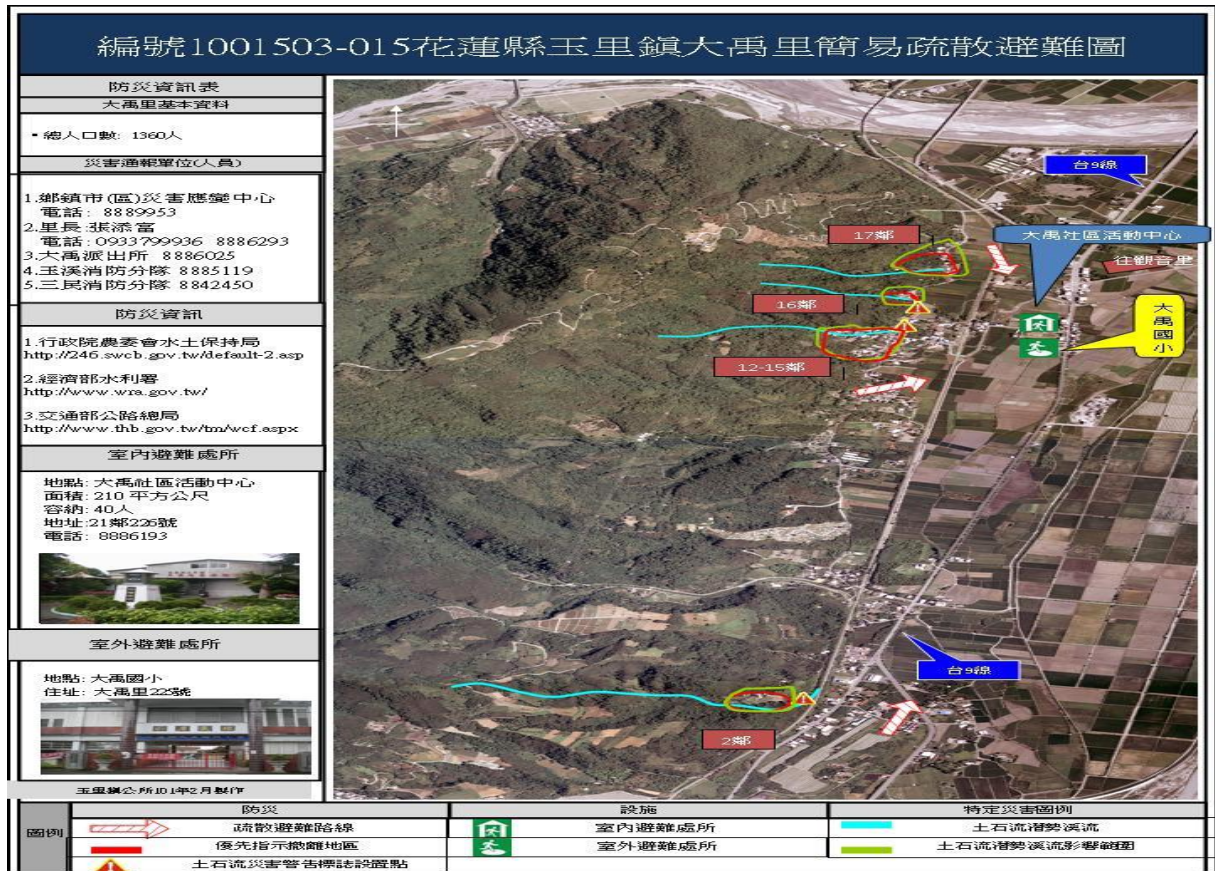
玉里鎮水災危險潛勢地區保全計畫表

水災危險潛勢地區	保全戶數	保全人數	避難處所	避難所地址	村里長(撤離通報)	聯絡電話
玉里鎮 中城里	49	約 196 人	玉里鎮老人館	中城里忠智路 72 號	姜學文	

玉里鎮轄內避難收容所一覽表

里別	避難所名稱	地址	聯絡電話	收容人數
春日里	春日社區活動中心	春日里神農 75-1 號	8872812	40 人
	泰林社區活動中心	春日里 5 鄰 65-1 號		40 人
松浦里	松浦社區活動中心	松浦里 12 鄰 214-3 號	8851224	40 人
觀音里	觀音社區活動中心	觀音里 16 鄰觀音 9-1 號	8851223	40 人
大禹里	大禹社區活動中心	大禹里 21 鄰 226 號	8886193	40 人
中城里	玉里鎮老人館	中城里忠智路 72 號	8886195	150 人
樂合里	樂合社區活動中心	水源 57-1 號	8886194	40 人
長良里	長良多功能活動中心	長良里 8 鄰長良 143-1 號	8801087	20 人
樂合里	樂合社區活動中心	樂合里樂合 65-5 號	8886192	40 人
東豐里	東豐社區活動中心	東豐里 3 鄰石崗 26-2 號	8885872	40 人
德武里	德武原住民多功能活動中心	德武里 5 鄰能雅 79 號	8872814	40 人
永昌里	玉里鎮中正堂	泰昌里中正路 144 號	8883166	100 人
國武里	玉里鎮中正堂	泰昌里中正路 144 號	8883166	100 人
啟模里	玉里鎮中正堂	泰昌里中正路 144 號	8883166	100 人
泰昌里	玉里鎮中正堂	泰昌里中正路 144 號	8883166	100 人
三民里	三民社區活動中心	三民里 13 鄰三民 131-2 號	8841164	40 人

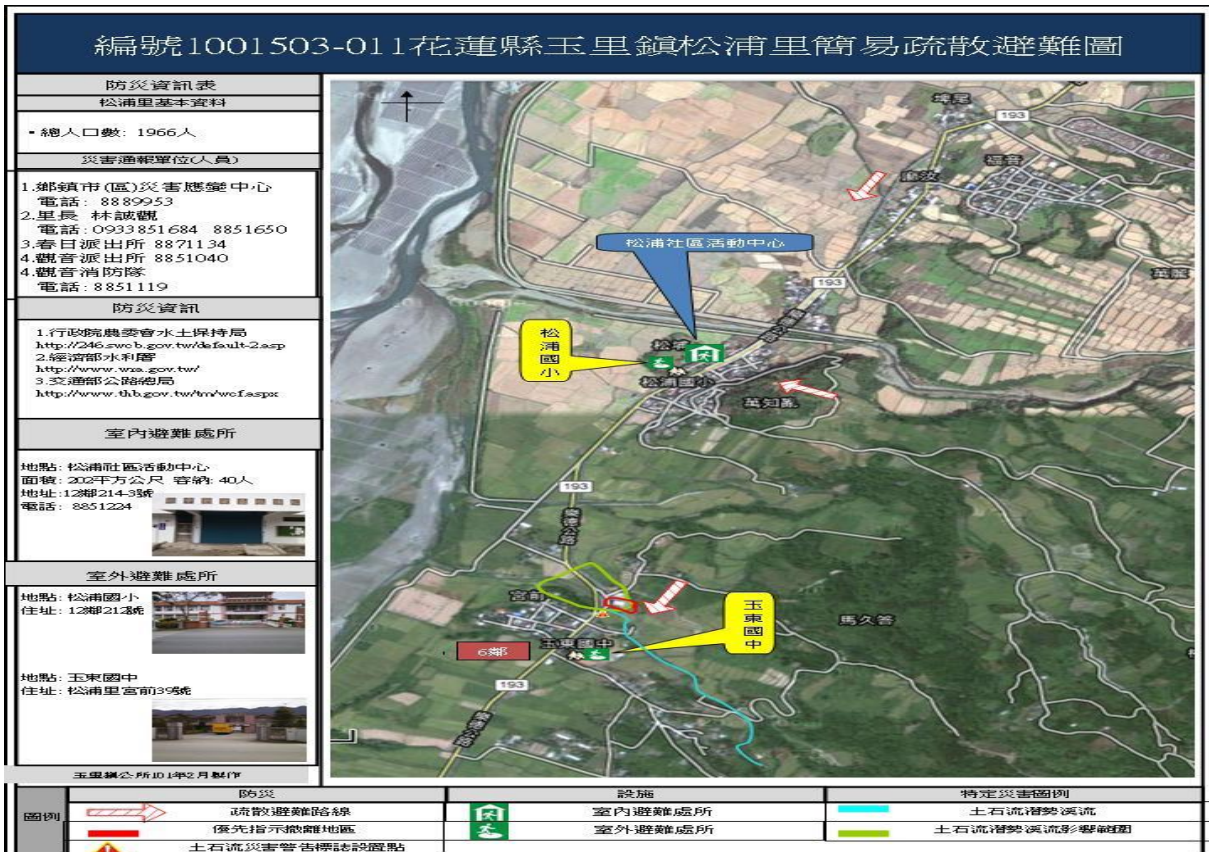
玉里鎮水災疏散避難地圖



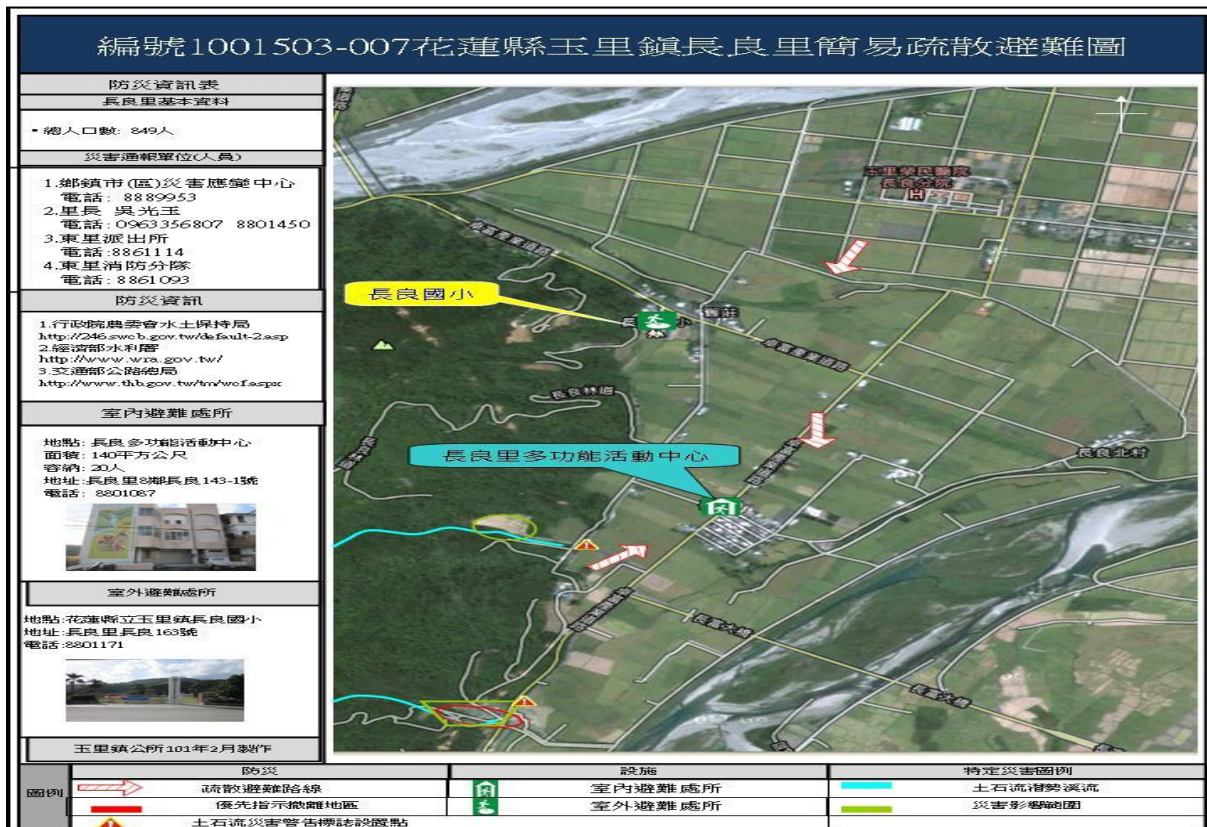
玉里鎮水災疏散避難地圖



玉里鎮水災疏散避難地圖



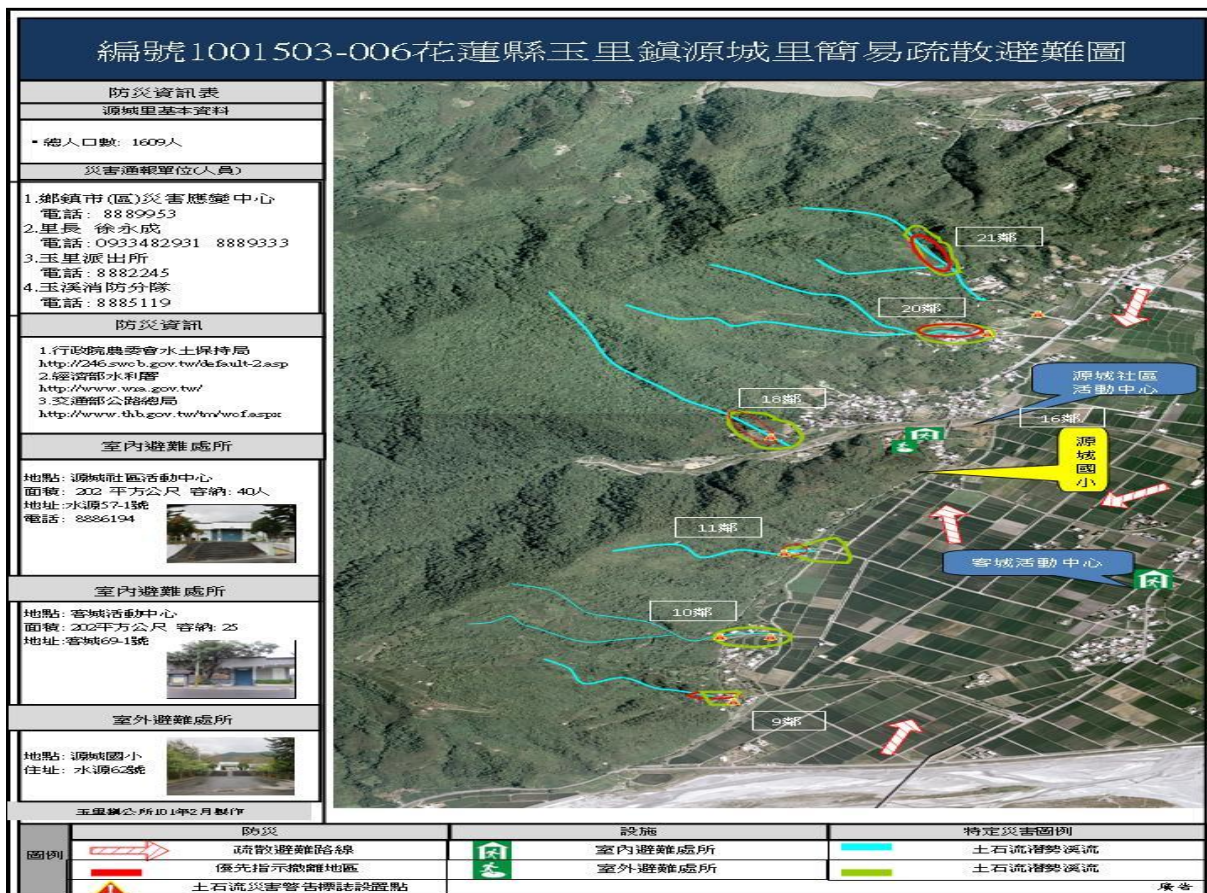
玉里鎮水災疏散避難地圖



玉里鎮水災疏散避難地圖



玉里鎮水災疏散避難地圖



玉里鎮水災疏散避難地圖



玉里鎮水災疏散避難地圖

編號1001503-010(2/2) 花蓮縣玉里鎮觀音里簡易疏散避難圖

防災資訊表 觀音里基本資料 總人口數: 1902 人 災害通報單位(人員) 1.鄉鎮市(區)災害應變中心 電話: 8889953 2.里長 陳善勇 電話: 0937980922 8851022 3.觀音派出所 電話: 8851040 4.觀音消防分隊 電話: 8851119										
防災資訊 1.行政院農委會水土保持局 http://246.swcb.gov.tw/ 2.經濟部水利署 http://www.wra.gov.tw/ 3.交通部公路總局 http://www.thb.gov.tw/										
避難處所 地點: 觀音社區活動中心 面積: 202平方公尺 容納: 40人 地址: 16鄰觀音9-1號 電話: 8851223 地點: 觀音國小 地址: 觀音里觀音9號 地點: 高京國小 地址: 觀音里高京92號 	<table border="1" style="width: 100%; border-collapse: collapse;"> <thead> <tr> <th style="width: 33%;">防災</th> <th style="width: 33%;">設施</th> <th style="width: 33%;">特定災害圖例</th> </tr> </thead> <tbody> <tr> <td style="text-align: center;"> 疏散避難方向 </td> <td style="text-align: center;"> 室內避難處所 </td> <td style="text-align: center;"> 土石流潛變溪流 </td> </tr> <tr> <td style="text-align: center;"> 土石流災害警告標誌設置點 </td> <td style="text-align: center;"> 室外避難處所 </td> <td style="text-align: center;"> 土石流影響範圍 </td> </tr> </tbody> </table>	防災	設施	特定災害圖例	疏散避難方向	室內避難處所	土石流潛變溪流	土石流災害警告標誌設置點	室外避難處所	土石流影響範圍
防災	設施	特定災害圖例								
疏散避難方向	室內避難處所	土石流潛變溪流								
土石流災害警告標誌設置點	室外避難處所	土石流影響範圍								
花蓮縣玉里鎮公所101年2月製作	廣告									

各級政府災時對疏散撤離之作業分工事項表(必列)

(行政院秘書處 99 年 8 月 16 日院臺忠字第 0990102203 號函)

單位 執行內容	中央政府	縣(市) 政府	鄉(鎮、 市)公所	村里	備註
1.提供地方警戒 資訊	◎ (給縣市)	○ (給鄉鎮)	○ (給村里)		含公路通阻與封橋封 路資訊
2.劃定管制區	△ (協助縣市)	◎ (負責劃定)	○ (協助縣市)		管制區禁止民眾進入 活動
3.劃定應撤離村 里		○ (協助鄉鎮)	◎ (負責劃定)		
4.建立應撤離名 冊		△ (協助並確認)	○ (綜整名冊)	◎ (統籌負責)	鄉(鎮、市)公所應調派 必要行政人力，協助 村里進行調查作業。
5.收容場所準備	△ (其他支援)	○ (協助並確認)	◎ (統籌負責)		含各類物資之整備
6.提供交通工具	△ (其他支援)	◎ (統籌負責)	○ (協助)		
7.下達疏散撤離 命令並通知應 撤離村里		○ (協助鄉鎮)	◎ (統籌負責)		
8.通知應撤離民 眾			○ (協助並確認)	◎ (統籌負責)	由警政、消防系統共 同協助村里辦理通知 民眾撤離事宜(含集 合時間及地點之通 知)。
9.回報中央疏散 情形		◎ (統籌負責)	○ (協助)		輸入 EMIS 災情系統
10.通知民眾返家		△ (交通支援)	◎ (統籌負責)	○ (協助並確認)	

備註：◎-主辦、○-協辦、△-支援

附錄十三、水災緊急通報資料表

機關或職稱	單位或姓名	電話	傳真
鎮長	蔡秋龍		
秘書	羅中帥		
建設課	陳光耀		
民政課	羅中帥		
農業課	高香玲		
原民課	古秋英		
財政課	于桂梅		
行政室	李佳育		
主計室	于貴梅		
環殯所	葉佳棋		
玉里分局	陳蔚文		
玉里消防隊	楊緯立		
自來水公司玉里營業所	徐俊明		
水利會工作站	余宗信		
中華電信玉里服務站	張美貞		
電力公司玉里服務站	彭順明		
玉里衛生所	鄭宇伸		

玉里鎮 110 年度淹水災情人員與防汛搶險隊員編組表

鄉 (鎮、市、區)		玉里鎮				
災情通報專線		03-888-9953				
災情查察人員 任務：巡察轄 管範圍，主動 察覺災情	災情 人員	姓名	職務	辦公室電話	行動電話	責任區域
		蔡貴富 陳世昌 趙奕涵	里長 里幹事 技士	03-8841164 03-8801087 03-8883440		三民里
		張添富 林美均 趙奕涵	里長 里幹事 技士	03-8886193 03-8886193 03-8883440		大禹里
		趙琦文 林庭羽 趙守法	里長 里幹事 約僱人員	03-8885393 03-8883382 03-8883440		永昌里
		李家樑 賴品蓉 趙守法	里長 里幹事 約僱人員	03-8881469 03-8886191 03-8883440		泰昌里
		陳玉蘭 賴品蓉 趙守法	里長 里幹事 技士	03-8882961 03-8886191 03-8883440		國武里
		陳文祥 林庭羽 趙守法	里長 里幹事 約僱人員	03-8882259 03-8883382 03-8883440		啟模里
		姜學文 石鳳鳴 趙守法	里長 里幹事 約僱人員	03-8883993 03-8886195 03-8883440		中城里
		李春生 林亭儀 趙奕涵	里長 里幹事 技士	03-8889333 03-8886193 03-8883440		源城里
		陳文華 陳世昌 趙奕涵	里長 里幹事 技士	03-8801450 03-8801087 03-8883440		長良里
		陳阿洲 黃裕益 陳光耀	里長 里幹事 課長	03-8887126 03-8886192 03-8883440		樂合里
		林家謙 黃裕益 陳光耀	里長 里幹事 課長	03-8883720 03-8885872 03-8883440		東豐里
		陳金寶 丁建益 陳光耀	里長 里幹事 課長	03-8851223 03-8851223 03-8883440		觀音里
		謝德川 丁建益 古宏勝	里長 里幹事 約僱人員	03-8851650 03-8851224 03-8883440		松浦里
		陳青廉 邱國峰 古宏勝	里長 里幹事 約僱人員	03-8875453 03-8872812 03-8883440		春日里

		楊敏雄 邱國峰 古宏勝	里長 里幹事 約僱人員	03-8883440 03-8872812 03-8883440		德武里
災情通報人員 任務：通報災 情予權責機關	姓名	職務	辦公室電話	行動電話	責任區域	
	陳光耀	課長	03-8883440		全鎮	
災情查證人員 任務：確認由 民眾傳播及媒 體傳播災情知 正確性	趙奕涵	技士	03-8883440		全鎮	
	姓名	職務	辦公室電話	行動電話	責任區域	
	趙守法	技士	03-8883440		永昌里	
	趙守法	技士	03-8883440		泰昌里	
	趙守法	技士	03-8883440		國武里	
	趙守法	技士	03-8883440		啟模里	
	趙守法	技士	03-8883440		中城里	
	趙奕涵	技士	03-8883440		三民里	
	趙奕涵	技士	03-8883440		大禹里	
	趙奕涵	技士	03-8883440		樂合里	
	趙奕涵	技士	03-8883440		長良里	
	陳光耀	課長	03-8883440		樂合里	
	陳光耀	課長	03-8883440		東豐里	
	陳光耀	課長	03-8883440		觀音里	
	古宏勝	約僱人員	03-8883440		松浦里	
	古宏勝	約僱人員	03-8883440		春日里	
古宏勝	約僱人員	03-8883440		德武里		
防汛搶 險隊	編組任務執行 內容	姓名	職務	辦公室電話	行動電話	責任區域
	緊急聯絡調度 搶修廠商及防 汛設備	陳光耀	課長	03-8883440		全鎮彙整, 樂合里, 東豐里, 觀音里
		趙奕涵	技士	03-8883440		三民里, 大禹里, 樂合里, 長良 里
		趙守法	約僱人員	03-8883440		中城里, 泰昌里, 國武里, 永昌 里, 啟模里
	古宏勝	約僱人員	03-8883440		松浦里, 春日里, 德武里	
搶修廠商順基 工程	林景彬				全鎮	

花蓮縣玉里鎮民政業務災害【情】查報撤離通報人員名冊

里別	里長	查報人員	責任區域	警勤區員警	備註
中城里	姜學文 0980-766559	石鳳鳴 0982-849257	中城里	王媛平、陳昌旺、廖高群、 曾嘉豪、翁宗祺、黃柏瑜	
國武里	陳玉蘭 0930-908592	賴品蓉 0978-635032	國武里	余詩涵、傅建凱	
泰昌里	李家樑 0933-480360	賴品蓉 0978-635032	泰昌里	朱紹佐、劉華康	
啟模里	陳文祥 0919-913481	林庭羽 0912-120293	啟模里	邱永福	
永昌里	趙琦文 0919-239419	林庭羽 0912-120293	永昌里	李憲嘉、曾冠穎	
源城里	李春生 0933-004562	林美玗 0968-132376	樂合里	陳照欽	
長良里	陳文華 0928-632007	陳世昌 0975-215022	長良里	黃文義	
樂合里	陳阿洲 0912-242803	黃裕益 0911-247747	樂合里	李四維	
東豐里	林家謙 0928-110747	黃裕益 0911-247747	東豐里	張博彥	
觀音里	陳金寶 0911-278409	丁建益 0932-705579	觀音里	潘永祥	
松浦里	謝德川 0910-522774	丁建益 0932-705579	松浦里		
春日里	陳青廉 0919-458723	邱國峰 0937-171613	春日里	林建宏	
德武里	楊敏雄 0937-403490	邱國峰 0937-171613	德武里	陳勉黎	
三民里	蔡貴富 0928-877669	陳世昌 0975-215022	三民里	魏道明	
大禹里	張添富 0933-799936	林美玗 0968-132376	大禹里	彭國城所長 03-8886025	

附錄 9、花蓮縣水災災害疏散撤離權責分工表

花蓮縣水災災害疏散撤離權分工

權責單位	工作事項
警察局	<ol style="list-style-type: none"> 1. 配合本縣災害應變中心指揮官公告劃設一定區域範圍，執行限制或禁止人民進入或命其離去措施。 2. 由各地警察機關執行災區之警戒治安維護與秩序維持等相關事項。 3. 於災區實施交通管制，禁止非救災車輛進入災區，並執行警戒區及媒體採訪區管制作業。 4. 於災區發現傷亡屍體應指派鑑識人員支援，就發現地點、死亡狀況逐一編號照相與紀錄，並迅速通報檢察官相驗。 5. 協調所屬地方檢察機關執行罹難者屍體身份確認及相驗工作。
消防局	<ol style="list-style-type: none"> 1. 依颱風災害緊急應變小組作業要點成立災害緊急應變小組。 2. 啟動消防查報與通報作業系統。
衛生局	<ol style="list-style-type: none"> 1. 協調責任醫院派人協助衛生所人員參與緊急醫療工作。 2. 規劃、設立與運作災區救護站，進行緊急醫療作業。 3. 醫療機構與醫事人員之指揮調派、醫療器材及藥品之供應調度及提供災區緊急醫療與後續醫療照顧事項。 4. 隨時記錄、彙整傷患人數、傷病情形、傷患緊急醫療救護處置及癒後情形等資料。 5. 進行隔離場所指定、分配布置管理事項。
民政處	<ol style="list-style-type: none"> 1. 啟動民政查報與通報作業系統。 2. 依已建置之緊急避難疏散機制及程序，進行避難疏散。 3. 視災情狀況，由本縣災害應變中心統一發佈避難疏散通知。 4. 加強村里廣播宣導與告知民眾避難需要注意事項之通知。 5. 動員各鄉鎮市公所民政體系之村里長及村里幹事，進行民眾避難疏散勸導工作，並協調警察、消防單位協助進行避難疏散作業。
社會處	<ol style="list-style-type: none"> 1. 視災情狀況，由本縣災害應變中心統一開設避難場所。 2. 進行災民收容所分配、布置與管理事項。 3. 執行災民登記、收容、編管、服務、救濟、慰問與遣散等事宜。 4. 掌控災時狀況與收容人數，進行救濟物資之緊急發放。
建設處	<ol style="list-style-type: none"> 1. 於本縣災害應變中心成立後，以傳真通報鄉鎮市公所成立災害應變中心，執行各項災害應變處理事宜並傳真回報處理狀況。 2. 通報各鄉鎮市公所檢查所轄水閘門維持正常操作，備妥砂包、太空包等防汛備料；並預先完成移動式抽水機之測試運轉及待命。 3. 指揮協調搶險、搶修需用防汛器材、機具及支援人力之調度。 4. 通報各所屬施工中之工程，若有防汛缺口須立即妥為處置，並啟動相關應變機制。 5. 各項災情掌控彙整及通報作業。 6. 去除道路上的障礙物，以協助災民疏散及搶救災車輛、機具進入災區。 7. 辦理道路、橋樑、堤防、河川設施搶修、災情查報、傳遞與統計事宜。 8. 調用車輛配合災民疏散接運、救災人員、器材、物資之運輸事項。

附錄 10、花蓮縣水災應變參考水位站位置及警戒水位表

花蓮縣水災應變參考水位站位置及警戒水位表

水系位置			水位站名		堤頂高 (計畫堤頂高)	計畫洪 水位	警戒水位			位置座標(97 座標)		備註
							一級	二級	三級	X 座標	Y 座標	
主流	花蓮 溪	下游 ↑ 上游	1	花蓮大橋	13.68(灘地)	11.68	11.0	9.8	—	311041	2646594	
			2	米棧大橋	46.77(壽豐堤防)	44.77	44.3	42.7	—	303520	2637586	
			3	箭瑛大橋	88.10(灘地)	84.5	85.0	83.8	—	299570	2625434	
支流	木瓜溪		4	仁壽橋	126.25(灘地)	124.25	123.9	122.9	—	301371	2650270	
	壽豐溪		5	平林	161.9(溪口堤防)	159.9	161.4	160.6	—	296071	2634307	
	萬里溪		6	萬里溪橋	140.75(鳳林二號堤防)	138.75	138.4	137.4	—	293533	2624120	
	馬鞍溪		7	馬鞍溪橋	169.95(萬榮堤防)	167.95	166.7	166.2	—	291755	2620474	
主流	秀姑 巒溪	下游 ↑ 上游	8	瑞穗大橋	73.44(瑞美堤防)	71.44	71.7	70.2	—	291337	2598046	
			9	玉里大橋	132.25(玉里堤防)	130.25	130.1	129.6	—	283594	2580072	
			10	崙天大橋	200.45(崙天護岸)	198.45	198.7	168.3	—	277649	2567458	
			11	文田橋	266.99(思明堤防)	264.99	264.3	264.1	—	272770	2559502	
支流	富源溪		12	馬遠橋	166.45(富民堤防)	164.45	164.7	163.7	—	287431	2607641	
	豐坪溪		13	立山	-	-	171.9	171.6	—	282125	2591996	未在治理 計畫範圍
	樂樂溪		14	卓樂橋	202.72(清水堤防)	200.72	200.9	200.4	—	276979	2577156	

附錄 11-1、經濟部移動式抽水機運用及維護管理作業要點

「經濟部水利署移動式抽水機運用及維護管理作業要點」 (修正草案)

中華民國 92 年 11 月 4 日經水防字第 09233002541 號函頒
中華民國 94 年 1 月 24 日經水防字第 09433000080 號函修正
中華民國 95 年 2 月 21 日經水防字第 09533000110 號函修正

壹、目的

經濟部水利署(以下簡稱本署)為有效運用及確實維護管理移動式抽水機，期能於運轉時發揮抽水功能，特訂定本要點。

貳、任務範圍及時機

- 一、移動式抽水機之運用，以本署業務管轄範圍或緊急救災為優先。
- 二、本署為執行抽、排水工作，於各所屬機關配置移動式抽水機，其運用時機如下：
 - (一) 中央氣象局發布豪雨特報或海上陸上颱風警報之防災應變期間。
 - (二) 依本署指示或業務現況需求或其他單位(包括機關、機構)請求支援時。

參、調度及支援

- 一、本署因業務需求考量或依行政院、經濟部指示、災害防救單位請求，得調度本署配置移動式抽水機之各所屬機關(以下簡稱保管機關)支援其他單位(包括機關、機構)移動式抽水機。
- 二、移動式抽水機調度權責如下：
 - (一) 平時：由各保管機關自行調度運用，惟不得影響防災緊急調度。為因應其他緊急事件需調度時，由本署水利防災中心通報各保管機關支援。
 - (二) 防災應變期間：本署各所屬機關或其他單位(包括機關、機構)經動員自有救災機具仍不足因應災情時，提報本署應變小組統一調度支援，各保管機關於接獲通報單後，即應依指示事項辦理支援抽水作業。

三、移動式抽水機支援方式區分如下：

- (一) 出勤：保管機關為因應業務需求或執行本署指示，應派員托運及操作抽水機組，並支應費用。
- (二) 調用：保管機關提供抽水機組支援請求協助之單位(包括機關、機構)(以下簡稱使用單位)，並由使用單位自行負責機組之托運操作及維護保養等各

項工作及費用。

四、使用單位請求移動式抽水機支援，應依下列程序為之：

- (一) 平時：向保管機關請求支援協助。經保管機關調度並報本署備查後，由保管機關支援之；屬緊急事件且保管機關之機組數目不足因應時，由本署防災中心調度支援。以調用方式支援者，使用單位應填具調用申請表並簽具切結書(如附件)。
- (二) 防災應變期間：向本署應變小組或本署各保管機關請求支援協助。保管機關應層報本署應變小組處置，由本署應變小組調度並通知保管機關支援之。

五、支援期間，移動式抽水機之聯繫、行政協調及督導由保管機關負責。但依本署指示或由本署應變小組調度支援者，由本署或本署應變小組指定之機關負責。

使用單位應製作支援期間抽水機組之運轉紀錄備查。災害當地本署所屬機關得隨時派員查核。

六、使用單位不得於支援期間，採用任何方式將抽水機組或其附件固定，以維持機組機動救災之功能。

七、使用單位應於支援期限屆滿時歸還抽水機組。歸還時，使用單位應確認抽水機組之設備完整及功能正常，並經保管機關檢查及清點後完成歸還手續；如有故障或損壞，應負責修復；無法修復時，應負責賠償。

本署或保管機關因防汛、救災或業務需要，得於支援期間要求使用單位歸還抽水機組，使用單位不得拒絕。

八、本署暨各所屬機關轉交贈與地方政府使用之移動式抽水機，應事先要求地方政府無條件配合本署暨各所屬機關於需要時調度。

肆、運轉人員、租金及油料

一、保管機關為機組之維護保養及出勤執行任務，得將機組設備之拖運操作或維護保養委外辦理，但應訂定年度契約，並將出勤時每部機組之拖運費用、所需運轉人力及其工資、運轉油料供給等費用訂定基準納入契約內容，俾利任務執行。

二、以調用方式支援之抽水機組，其所需拖運費用、運轉油料及人員工資等各項運輸、操作、營運及維護管理相關費用，均由該使用單位自行支應；雙方另有約定並經本署同意者，從其約定。

防災應變期間，經本署通報其他單位支援抽水機組協救災者，其所需費用，除另有協議者外，支援單位得檢具相關單據，向接受支援單位要求負擔。

伍、管理及維護

- 一、保管機關應指派專人負責機組設備管理、運轉及維護保養等工作。
- 二、保管機關應於抽水機組保固期間，實地監督廠商依契約規定於汛期前、中、末進行三次維護保養，並依操作手冊填具操作及維護紀錄表；如發現廠商未辦理維護保養或未依契約規定辦理改善者，應將具體事實函報本署處置。
- 三、抽水機組應儲放於適當場所，以利維護保養及搬運，並應依原廠商操作手冊之說明定期維護保養，其操作手冊應列入移交。

機組設備之操作運轉及維護保養應依操作手冊表格詳實記錄並建檔。
- 四、抽水機組歸建後，保管機關應詳實檢查及清點；若有損壞或故障應請使用單位修復，並依照手冊規定對達到規定運轉時數之機油或零件進行更換。
- 五、保管機關及使用單位應於防汛期間每周進行一次啟動引擎空載試運轉，非防汛期間每二周試運轉一次，每年應至少辦理一次實際抽水操作演練，以熟稔機組安裝操作及確保功能正常。

陸、其他

- 一、保管機關應即時將抽水機組運用異動狀況通報本署水利防災中心；防災應變期間則由保管機關或本署指定之機關每四小時層報支援機組狀況予本署應變小組。
- 二、各所屬機關之年度防災績效考評，應納入該機關對移動式抽水機之運用及維護管理情形，本署水利防災中心並得建議相關人員適當之獎懲。

附錄 11-2、經濟部淹水災害通報作業要點

經濟部淹水災害通報作業要點

經濟部97年12月10日經水字第0970444606470號函

- 一、經濟部(以下簡稱本部)為使本部水利署暨所屬機關、內政部、行政院農業委員會以及各直轄市與縣(市)政府辦理水災災害防救業務計畫(以下簡稱水災防救計畫)之災情蒐集及通報作業有所依循，特訂定本要點。
- 二、各級水災災害防救業務主管機關應蒐集及查證淹水災情，並立即通報相關權責機關，進行救災作業。
- 三、各級水災災害防救業務主管機關應建立水利單位人員巡察、民眾傳遞、媒體監看及其他通報機制，並得建立防汛隊等多元化災情蒐集、查報管道，以及時掌握淹水災害災情。
- 四、直轄市、縣(市)政府應於每年防汛期前，完成災害應變中心淹水災情巡察、通報及查證人員編組，並報本部備查。

鄉(鎮、市、區)公所應於每年防汛期前，完成災害應變中心淹水災情巡察、通報及查證人員編組，並報直轄市、縣(市)政府備查。
- 五、前點編組人員之職掌如下：
 - (一)災情巡察人員：巡察轄管範圍，主動察覺災情。
 - (二)災情通報人員：通報災情予權責機關。
 - (三)災情查證人員：確認由民眾傳遞及媒體傳播災情之正確性。
- 六、直轄市及縣(市)政府應依水災防救計畫及第三點規定，於轄區內易積淹水鄉(鎮、市、區)組成防汛隊，協助淹水災情巡察、通報及查證作業。

前項防汛隊得併同於依河川管理辦法規定組成之防汛搶險隊，亦得優先由直轄市、縣(市)轄區內之義警民防組織、巡守隊、救難組織編成。
- 七、防汛隊應協助直轄市、縣(市)政府執行下列任務：
 - (一)轄區內水情與淹水災情之巡察、查證及通報作業。
 - (二)轄區內水利設施之巡察。
 - (三)轄區水利設施防汛搶險工作之執行。
- 八、直轄市、縣(市)政府應定期辦理淹水災情巡察、查證、通報人員及防汛隊隊員之教育訓練及演練。

直轄市、縣(市)政府應於每年汛期後，辦理淹水災情巡察、查證、通報人員及防汛隊與其隊員之成效考核。考核優異者得報經本部覆核後，由本部發給

獎金及獎狀之鼓勵。

前項考核要點由直轄市、縣(市)政府依權責訂之；覆核及獎勵要點由本部另訂之。

九、各級政府機關為蒐集災情應設置災情通報專線,提供民眾主動告知或其他單位(機構)通報災情。

十、直轄市、縣(市)政府、鄉(鎮、市、區)水災災害防救業務主管機關蒐集之災情資訊，應依附件一格式彙整後，屬市區排水(含下水道)淹水災害者，應通報內政部；屬農田灌溉排水及野溪淹水災害者，應通報行政院農業委員會；屬河川、區域排水淹水災害者，應通報本部。

前項淹水災害屬通報內政部及行政院農業委員會者，應同時副知本部，俾彙整通報行政院災害防救委員會。

中央管河川及區域排水之淹水災害者，應由本部水利署所屬機關依附件一格式彙整通報本部。

十一、內政部、行政院農業委員會及本部於中央災害應變中心一級及二級開設期間應將彙整之災情，逕送中央災害應變中心及本部應變小組統籌運用。

十二、各級水災災害防救業務主管機關自民眾告知、媒體監看或其他單位(機構)通報知悉災情時，應立即指派或通知權責機關指派災情查證人員或防汛隊隊員，依附件二格式進行查證作業。

十三、查證人員或防汛隊隊員應將查證結果，立即通報指派機關。經查災情有誤時，權責機關應予澄清。

十四、各級水災災害防救業務主管機關除應持續追蹤災情處置情形，及依附件三格式填報災情處置情形外，並應依第十點規定程序通報行政院災害防救委員會或依第十一點陳報中央災害應變中心。

十五、前項災情追蹤，俟災情排除或不影響交通與重要生活機能後，解除列管。

十六、本要點所訂災情通報程序詳如附圖。

十七、本部應訂定業務督導計畫，於每年汛期前，督導及檢查直轄市、縣(市)政府及本部水利署所屬機關，辦理淹水災情蒐集、通報及查證業務之整備狀況與執行成效。

淹水災害通報單(範例)			
傳受單位	通報時間	年 月 日 時 分	
<input type="checkbox"/> 經濟部部長 <input type="checkbox"/> 經濟部水利署署長 <input type="checkbox"/> 經濟部水利署水利防災中心 <input type="checkbox"/> 內政部營建署 <input type="checkbox"/> 行政院農業委員會水土保持局 <input type="checkbox"/> 行政院農業委員會農田水利處 <input type="checkbox"/> 交通部中央氣象局 <input type="checkbox"/> 災害防救科技中心	通報別	<input type="checkbox"/> 初報 <input type="checkbox"/> 續報 <input type="checkbox"/> 結報	
	通報單位	經濟部	
	電話	(02)37073110 (02) 37073119	傳真
副知單位			
<input type="checkbox"/> 行政院災害防救委員會			
發生時間	年 月 日 午 時 分		
災害地點			
發生原因			
災情狀況			
影響情形	淹水長度____公尺、寬度____公尺、深度____公分 <input type="checkbox"/> 人車尚可通行 <input type="checkbox"/> 人車無法通行 <input type="checkbox"/> 民宅積水		
應行處置措施	1. 查證災情並追蹤列管處置情形。 2. 抽水機調派情形。 3. 處置情形持續回報本部。		
備註	請定時將最新處置情形回報本部至災情況狀解除為止。		

附件二

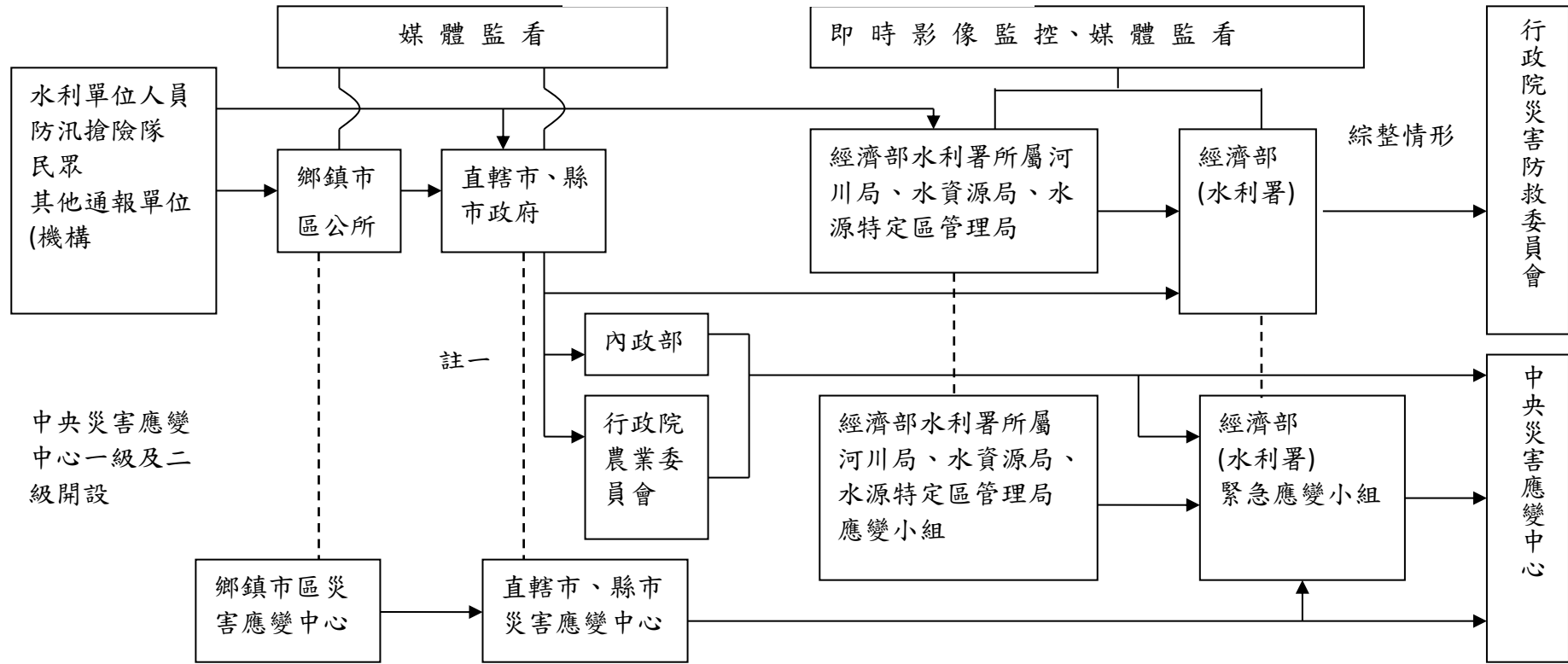
豪雨淹水災情查報處置表				
氣象基本資料	時間			
	地點			
	單位			
	累積降雨量 (事後補紀錄)			
查詢及回復對象	時間		查詢結果	<input type="checkbox"/> 無災情
	單位			<input type="checkbox"/> 有災情(續填下面欄位) 列管案號：_____
	姓名			
	電話			
淹水時間				
淹水地點				
淹水情形	長_____m、寬_____m、深_____cm			
影響層面	影響人車通行	<input type="checkbox"/> 有 <input type="checkbox"/> 無		
	住宅淹水	<input type="checkbox"/> 有 <input type="checkbox"/> 無		
處置情形	聯絡人姓名電話			
	協勤人員姓名電話			
	抽水機派遣情形		出動單位	
			帶隊人員姓名電話	
			規格	
			數量	
			出動時間	
			抵達時間	
			開始抽水時間	
		完成淹水抽除時間		

附件三 災情管制表

案號	上傳時間	縣(市)(鄉鎮)	災情類別	發生時間	發生地點	現場狀況	處理情形	處理狀態

附圖

淹水災害通報流程圖



附 11-10

註一：屬市區排水（含下水道）淹水災害者，通報內政部；屬農田灌溉排水及野溪淹水災害者，通報行政院農業委員會；屬河川、區域排水淹水災害者，通報經濟部；前述災情應同時副知經濟部。

註二：各級水災災害防救業務主管機關知悉災情，應立即指派或通知權責機關指派災情查證人員查證。查證人員或防汛隊隊員查證結果，應立即通報指派機關。經查災情有誤時，權責機關應予澄清。

註三：各級水災災害防救業務主管機關應持續追蹤災情處置情形，通報行政院災害防救委員會或陳報中央災害應變中心。俟災情排除或

附錄 11-3、各級政府災時對疏散撤離之作業分工事項表

各級政府災時對疏散撤離之作業分工事項表

(行政院秘書處 99 年 8 月 16 日院臺忠字第 0990102203 號函)

單位 執行內容	中央政府	縣(市) 政府	鄉(鎮、市) 公所	村里	備註
1.提供地方警戒資訊	◎ (給縣市)	○ (給鄉鎮)	○ (給村里)		含公路通阻與封橋封路資訊
2.劃定管制區	△ (協助縣市)	◎ (負責劃定)	○ (協助縣市)		管制區禁止民眾進入活動
3.劃定應撤離村里		○ (協助鄉鎮)	◎ (負責劃定)		
4.建立應撤離名冊		△ (協助並確認)	○ (綜整名冊)	◎ (統籌負責)	鄉(鎮、市)公所應調派必要行政人力，協助村里進行調查作業。
5.收容場所準備	△ (其他支援)	○ (協助並確認)	◎ (統籌負責)		含各類物資之整備
6.提供交通工具	△ (其他支援)	◎ (統籌負責)	○ (協助)		
7.下達疏散撤離命令並通知應撤離村里		○ (協助鄉鎮)	◎ (統籌負責)		
8.通知應撤離民眾			○ (協助並確認)	◎ (統籌負責)	由警政、消防系統共同協助村里辦理通知民眾撤離事宜(含集合時間及地點之通知)。
9.回報中央疏散情形		◎ (統籌負責)	○ (協助)		輸入 EMIS 災情系統
10.通知民眾返家		△ (交通支援)	◎ (統籌負責)	○ (協助並確認)	○

備註：◎-主辦、○-協辦、△-支援