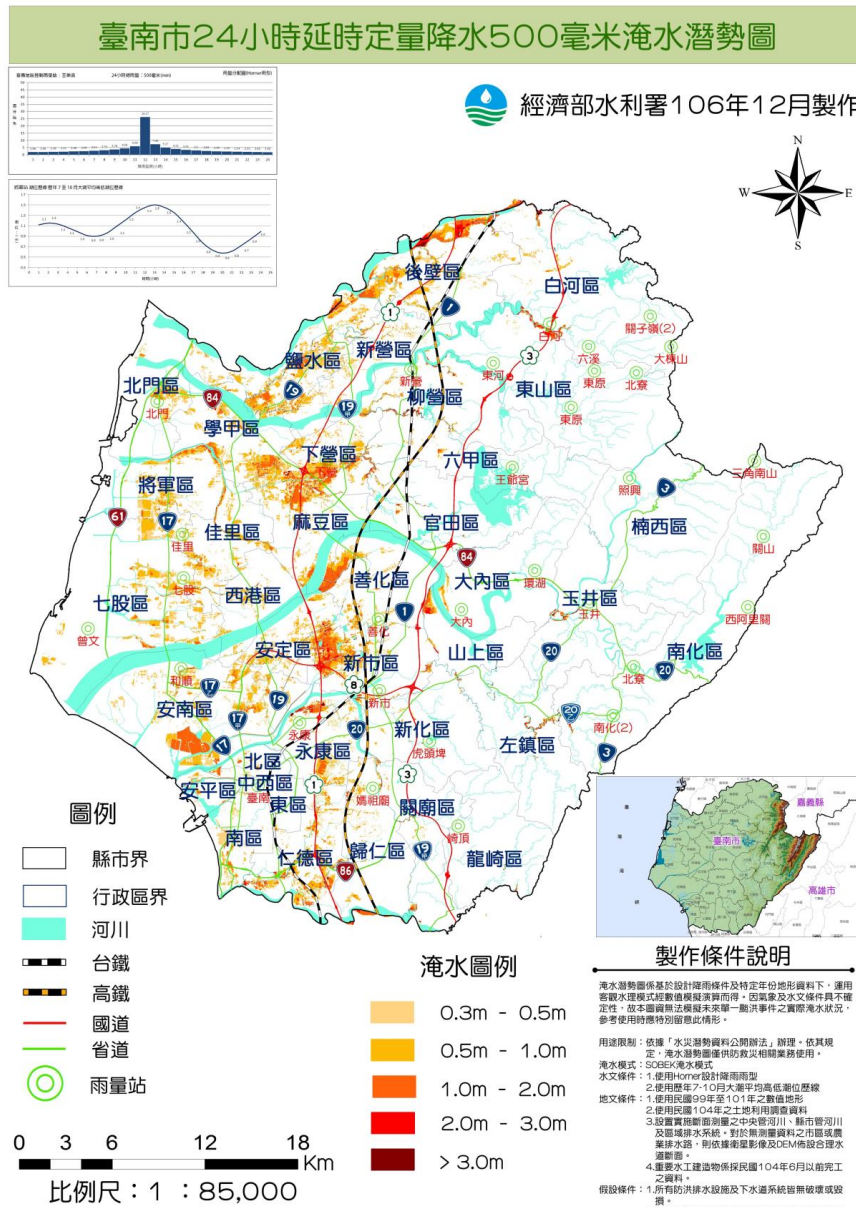


臺南市水災危險潛勢地區保全計畫



臺南市政府

中華民國 110 年 4 月

目錄

第一章、目的	1
第二章、水災危險潛勢地區之劃定	2
第三章、水災危險潛勢地區應變暨疏散撤離措施	19
第四章、附則	54

圖目錄

圖 3-1、臺南市災情通報流程圖	19
圖 3-2、防汛器材運用流程圖	21
圖 3-3、移動式抽水機運用流程圖	23
圖 3-4、水災疏散撤離作業流程圖	25
圖 3-5、水災疏散撤離資訊傳遞流程圖	26
圖 4-1、水災疏散避難圖相關資訊配置圖	55
圖 4-2、指示牌製作樣式範例	55

表目錄

表 2-1、臺南市水災危險潛勢地區保全計畫表	3
表 3-1、移動式抽水機預佈表	28

附錄

附錄 1、臺南市淹水潛勢圖	附 1
附錄 2、臺南市易淹水及近 3 年重大淹水地區表	附 2
附錄 3、高積（淹）水潛勢區防汛熱點位置表	附 25
附錄 4、臺南市防汛器材資源表	附 39
附錄 5-1、災害通報單	附 61
附錄 5-2、災情查報處置表	附 62
附錄 5-3、災情管制表	附 63

附錄 5-4、水利署移動式抽水機支援申請表·····	附 64
附錄 6-1、臺南市災情人員與防汛搶險隊員編組表·····	附 66
附錄 6-2、河川局移動式抽水機聯絡表·····	附 71
附錄 6-3、水災緊急通報資料表·····	附 72
附錄 6-4、臺南市內抽水站位置及管理聯絡人表·····	附 76
附錄 7、臺南市各區水災疏散避難圖·····	附 81
附錄 8、臺南市轄內水災避難據點位置表·····	附 114
附錄 9、鄉(鎮、市、區)「水災危險潛勢地區保全計畫」參考範本格式	附 132
附錄 10、臺南市水災災害疏散撤離權責分工表·····	附 136
附錄 11、臺南市水災應變參考水位站位置及警戒水位表·····	附 139
附錄 12-1、經濟部移動式抽水機運用及維護管理作業要點·····	附 145
附錄 12-2、經濟部淹水災害通報作業要點·····	附 149
附錄 12-3、各級政府災時對疏散撤離之作業分工事項表·····	附 152

第一章、目的

各直轄市、縣(市)政府依「災害防救法」第 20 條第 1 項規定，原已訂有地區災害防救業務計畫，包括減災、整備、應變及復建等防救災等各階段計畫重點工作。

為進行水患防治工作，除加速推動流域整體治理外，並加強推動流域綜合治理計畫之避洪減災非工程措施，落實全民自主防災行動，持續推動及輔導水患自主防災社區、健全水情及災情資訊網絡，以及擴增移動式抽水機能量，提升防救災能量，並掌握臺南市轄管區域易受水害及水災危險潛勢地區，就其保全對象及警戒範圍擬訂各項應變暨疏散撤離措施，俾於颱風豪雨應變期間及時啟動相關應變及疏散撤離作業，以有效減少災損及保障保全對象生命財產安全。

第二章、水災危險潛勢地區之劃定

依據臺南市 24 小時延時定量降水 500 毫米淹水潛勢圖(附錄 1)，同時參考近 3 年轄區重大淹水地區調查表(附錄 2)等資料，就轄區淹水嚴重地區、村落人口聚集處、重要保護標的或歷(近)年颱風豪雨有實際執行水災疏散撤離之區域等原則，據以劃定水災危險潛勢地區。

依據劃定之水災危險潛勢地區，並就該地區內之保全對象及其相對應之避難處所及疏散撤離緊急通報人(村里長)等資料，製作成「水災危險潛勢地區保全計畫表」(表 2-1)，俾快速應用於疏散撤離作業。考量本市水災危險潛勢地區範圍大，表 2-1 保全對象認定以本市水災危險潛勢地區內需協助撤離之對象為主，且不包括社福機構住民人數。社福機構住民人數由各區公所自行列冊並滾動式更新。

表 2-1、臺南市水災危險潛勢地區保全計畫表

【備註：僅供防救災應用，並注意個人資料保護】

項次	水災危險潛勢地區 (鄉鎮市區-里)	保全 戶數	保全 人數	避難處所	避難所地址	避難所 聯絡人	避難聯絡電話	里長(撤離 通報)	聯絡電話
1	新營區-姑爺里	1	1	新營區新生國民小學	姑爺里 52 號	陳今屏		王月順	
2	新營區-太南里	1	1	新營區新興國民小學	太南里 316 號	林佳慧		何武祥	
3	新營區-五興里	1	1	新營區新興國民小學	太南里 316 號	林佳慧		郭茂松	
4	新營區-中營里	1	2	新營區公誠國民小學	興業里公誠街 5 號	蔡安修		蔡牧謙	
5	鹽水區-岸內里	5	7	鹽水國小	鹽水區朝琴路 13 號	王惠足		黃育洧	
6	鹽水區-橋南里	3	4	月津國小	鹽水區月津路 16 號	楊淑敏		陳榮斌	
7	鹽水區-文昌里	4	5	月津國小	鹽水區月津路 16 號	楊淑敏		王武龍	
8	鹽水區-三和里	13	14	竹埔國小	鹽水區竹林里 92-1 號	廖秋宛		王坤泉	
9	鹽水區-歡雅里	1	1	歡雅國小	鹽水區歡雅里 31 號	何滄文		趙榮其	
10	白河區-河東里	4	5	河東國小	白河區河東里 83 之 1 號	賀國綱		劉朝仁	
11	柳營區士林里	12	13	柳營區公所	柳營區柳營路 2 段 59 號	廖俊一		蔡金生	
12	柳營區八翁里	13	13	柳營區公所	柳營區柳營路 2 段 59 號	廖俊一		林靜芳	
13	柳營區人和里	3	4	柳營區公所	柳營區柳營路 2 段 59 號	廖俊一		施明朝	
14	柳營區中埕里	2	2	柳營聯合活動中心	柳營區東昇里中山西路 二段 19 巷 35 號	陳玠嶺		王天河	
15	柳營區東昇里	0	0	柳營聯合活動中心	柳營區東昇里中山西路 二段 19 巷 35 號	陳玠嶺		楊清風	
16	後壁區-新東里	9	10	新東國小	後壁區長短樹里下長 81	林秋美		徐育新	

項次	水災危險潛勢地區 (鄉鎮市區-里)	保全 戶數	保全 人數	避難處所	避難所地址	避難所 聯絡人	避難聯絡電話	里長(撤離 通報)	聯絡電話
					號				
17	後壁區-新嘉里	8	13	新嘉里活動中心	後壁區新嘉里 172 號	張細雲		張細雲	
18	後壁區-竹新里	12	15	新東國小	後壁區長短樹里下長 81 號	林秋美		莊瑞麟	
19	東山區-聖賢里	5	9	聖賢國小	聖賢里田尾 29 號	湯智仁		林俊儀	
20	麻豆區-北勢里	2	2	麻豆代天府	南勢里關帝廟 60 號	陳中山		莊嘉富	
21	麻豆區-港尾里	1	1	麻豆代天府	南勢里關帝廟 60 號	陳中山		蔡淑綢	
22	麻豆區-埤頭里	13	15	麻豆代天府	南勢里關帝廟 60 號	陳中山		李開通	
23	麻豆區-海埔里	3	3	麻豆代天府	南勢里關帝廟 60 號	陳中山		張錦煌	
24	麻豆區-油車里	1	1	麻豆代天府	南勢里關帝廟 60 號	陳中山		施福春	
25	麻豆區-晉江里	3	3	麻豆代天府	南勢里關帝廟 60 號	陳中山		榮志強	
26	麻豆區-大埕里	1	1	麻豆代天府	南勢里關帝廟 60 號	陳中山		陳焜儔	
27	麻豆區-麻口里	1	1	麻豆代天府	南勢里關帝廟 60 號	陳中山		鍾慧琴	
28	麻豆區-謝厝寮里	1	1	麻豆代天府	南勢里關帝廟 60 號	陳中山		江茂晟	
29	麻豆區-中興里	1	1	麻豆代天府	南勢里關帝廟 60 號	陳中山		吳振和	
30	下營區-紅甲里	1	1	甲中里活動中心	下營區紅甲里十六甲 29-1 號	顏榮泰		顏榮泰	
31	下營區-開化里	0	0	中營國小活動中心	下營區開化里中營 270 號	周聖智		王清得	
32	下營區-營前里	2	2	下營區公所	下營區中山路一段 170 號	李宗翰		姜忠志	
33	下營區-下營里	1	1	下營區公所	下營區中山路一段 170	李宗翰		姜協成	

項次	水災危險潛勢地區 (鄉鎮市區-里)	保全 戶數	保全 人數	避難處所	避難所地址	避難所 聯絡人	避難聯絡電話	里長(撤離 通報)	聯絡電話
					號				
34	下營區-茅營里	0	0	中營地區民眾活動中心	下營區茅營里茅港尾 81 之 1 號	吳昇哲		馮朝義	
35	下營區-大吉里	0	0	大屯社區活動中心	下營區大吉里大屯寮 23-2 號	李宗益		李宗益	
36	下營區-西連里	0	0	中營國小活動中心	下營區開化里中營 270 號	周聖智		林文祥	
37	六甲區-龜港里	1	2	龜港里活動中心	龜港里龜子港 80 巷 38 弄 8 號	許文祥		許文祥	
38	官田區渡拔里	1	1	渡拔國小	渡拔里 77 號之 1	呂建範		胡義全	
39	官田區隆本里	6	6	官田區公所	隆田里中山路一段 132 號	曾昱仁		陳果生	
40	大內區-石林里	3	4	大內國小	大內里 63 號	李英昭		楊士人	
41	大內區-石城里	16	49	大內國小	大內里 63 號	李英昭		楊聰進	
42	大內區-大內里	3	10	大內國小	大內里 63 號	李英昭		沈毓萃	
43	大內區-內江里	23	38	大內國小	大內里 63 號	李英昭		陳俊佑	
44	大內區-內郭里	3	4	大內國小	大內里 63 號	李英昭		楊文三	
45	大內區-石湖里	32	43	大內國小	大內里 63 號	李英昭		陳燕姿	
46	佳里區-安西里	2	2	佳里國小	佳里區安西里 15 鄰公園路 445 號	黃明煌主任		林國賓	
47	佳里區-忠仁里	3	3	六里活動中心	佳里區東寧里 7 鄰佳東路 327 巷 20 號	周建文辦事員		楊林錦鶯	

項次	水災危險潛勢地區 (鄉鎮市區-里)	保全 戶數	保全 人數	避難處所	避難所地址	避難所 聯絡人	避難聯絡電話	里長(撤離 通報)	聯絡電話
48	佳里區-民安里	3	3	子龍國小	佳里區子龍里 14 鄰潭墘 5 號	邱筱芸主任		周天財	
49	佳里區-文新里	1	1	佳里國中	佳里區南勢里 16 鄰安南 路 523 號	陳青青組長		任文才	
50	佳里區-南勢里	1	1	佳里國中	佳里區南勢里 16 鄰安南 路 523 號	陳青青組長		黃進福	
51	佳里區-海澄里	1	1	北門農工	佳里區六安里 9 鄰六安 117 號	林育平庶務 組長		謝文賓	
52	佳里區-營溪里	3	3	佳興國小	佳里區佳化里 13 鄰佳里 興 214 號	陳美玲主任		莊榮堯	
53	佳里區-佳化里	2	2	佳興國小	佳里區佳化里 13 鄰佳里 興 214 號	陳美玲主任		張清水	
54	佳里區-下營里	9	9	北門高中	佳里區六安里 15 鄰六安 269 號	羅柏甦幹事		林秉達	
55	佳里區-六安里	2	2	北門高中	佳里區六安里 15 鄰六安 269 號	羅柏甦幹事		林佩玲	
56	佳里區-子龍里	3	3	子龍國小	佳里區子龍里 14 鄰潭墘 5 號	邱筱芸主任		謝清安	
57	佳里區-佳興里	1	1	興化社區活動中心	佳里區佳興里 7 鄰佳里 興 545-11 號	楊江進里長		楊江進	
58	佳里區-塭內里	3	3	佳里國中	佳里區南勢里 16 鄰安南 路 523 號	陳青青組長		黃進福	

項次	水災危險潛勢地區 (鄉鎮市區-里)	保全 戶數	保全 人數	避難處所	避難所地址	避難所 聯絡人	避難聯絡電話	里長(撤離 通報)	聯絡電話
59	學甲區-明宜里	1	1	東陽國小活動中心	學甲區慈福里華宗路 260 號	校長-蔡淑 芬		涂志宏	
60	學甲區-新達里	5	6	東陽國小活動中心	學甲區慈福里華宗路 260 號	校長-蔡淑 芬		陳敏男	
61	學甲區-慈福里	1	1	慈福里活動中心	學甲區慈福里民生路 1 號	里長-李新 進		李新進	
62	學甲區-仁得里	7	7	學甲區公所	學甲區仁得里華宗路 313 號	社會課-陳 信井		林嘉雄	
63	學甲區-秀昌里	8	8	學甲國小體育館	學甲區秀昌里一秀 30 號	校長-陳敏 男		謝金雀	
64	學甲區-新榮里	2	2	東陽國小活動中心	學甲區慈福里華宗路 260 號	校長-蔡淑 芬		王東盛	
65	學甲區-大灣里	5	5	福利基金會附設伯利 恆兒童發展中心	學甲區新達里華宗路 517 號	董事長-林 吉男		王登教	
66	學甲區-豐和里	4	4	東陽國小活動中心	學甲區慈福里華宗路 260 號	校長-蔡淑 芬		賴清田	
67	學甲區-中洲里	2	3	中洲國小禮堂	學甲區光華里中洲 645 號	校長-黃文 信		林清發	
68	學甲區-光華里	5	5	中洲國小禮堂	學甲區光華里中洲 645 號	校長-黃文 信		邱益在	
69	學甲區-宅港里	3	3	學甲區公所	學甲區仁得里華宗路 313 號	社會課-陳 信井		莊天明	

項次	水災危險潛勢地區 (鄉鎮市區-里)	保全 戶數	保全 人數	避難處所	避難所地址	避難所 聯絡人	避難聯絡電話	里長(撤離 通報)	聯絡電話
70	學甲區-平和里	9	9	學甲區綜合體育館	學甲區建國路 37-7 號	民政及人文 課-吳桂芬		陳學先	
71	學甲區-三慶里	1	1	學甲區綜合體育館	學甲區建國路 37-7 號	民政及人文 課-吳桂芬		郭炳洪	
72	西港區-慶安里	2	2	慶安社區活動中心	西港區慶安里新興街 107 巷 32 號	吳明欽		吳明欽	
73	西港區-新復里	3	3	新復里活動中心	西港區新復里溪埔寮 19-9 號	黃國文		黃國文	
74	西港區-西港里	1	1	西港區圖書館	西港區西港里中山路 370 號 1-3 樓	江雨柔		徐國安	
75	西港區-港東里	1	1	港東里活動中心	西港區港東里烏竹林 58-5 號	方郭秀雲		方郭秀雲	
76	西港區-永樂里	2	2	永樂里活動中心	西港區永樂里大塭寮 59-35 號	郭吉山		郭吉山	
77	西港區-樣林里	3	4	西港區老人文康活動 中心	西港區營西里後營 1-2 號	謝淑麗		謝文賢	
78	西港區-後營里	2	2	西港區老人文康活動 中心	西港區營西里後營 1-2 號	謝淑麗		方隆民	
79	西港區-營西里	1	1	西港區老人文康活動 中心	西港區營西里後營 1-2 號	謝淑麗		方世雄	
80	將軍區-將軍里	4	4	將軍國小	將軍區將軍里將貴 58 號	林錦杏		吳儒益	
81	將軍區-玉山里	1	1	將軍國小	將軍區將軍里將貴 58 號	林錦杏		邱家和	

項次	水災危險潛勢地區 (鄉鎮市區-里)	保全 戶數	保全 人數	避難處所	避難所地址	避難所 聯絡人	避難聯絡電話	里長(撤離 通報)	聯絡電話
82	將軍區-廣山里	7	7	將軍國小	將軍區將軍里將貴 58 號	林錦杏		吳泰源	
83	將軍區-長沙里	4	5	將軍國中	將軍區忠嘉里昌平 1-1 號	郭奇鑫		陳啟瑜	
84	將軍區-平沙里	1	1	將軍國中	將軍區忠嘉里昌平 1-1 號	郭奇鑫		吳國樑	
85	將軍區-鯤鯓里	5	6	將軍國中	將軍區忠嘉里昌平 1-1 號	郭奇鑫		周益東	
86	將軍區-鯤溟里	2	2	將軍國中	將軍區忠嘉里昌平 1-1 號	郭奇鑫		王素娥	
87	北門區-玉港里	9	9	北門區公所(2樓會議 室)	北門區北門里 108 號	涂惠雯(管 理人員)		陳來盛	
88	北門區-文山里	4	4	北門區公所(2樓會議 室)	北門區北門里 108 號	涂惠雯(管 理人員)		李英信	
89	北門區-北門里	11	11	北門國小(活動中心)	北門區 3 號	林晉毅(總 務主任)		侯明順	
90	北門區-三光里	4	5	北門國小(活動中心)	北門區北門里 3 號	林晉毅(總 務主任)		曾進祥	
91	北門區-慈安里	4	5	北門國小(活動中心)	北門區北門里 3 號	林晉毅(總 務主任)		陳錦文	
92	北門區-蚵寮里	6	6	蚵寮國小(禮堂)	北門區蚵寮里 791 號	陳柏宏(總 務主任)		洪松茂	
93	北門區-雙春里	8	8	蚵寮國小(禮堂)	北門區蚵寮里 791 號	陳柏宏(總		李連興	

項次	水災危險潛勢地區 (鄉鎮市區-里)	保全 戶數	保全 人數	避難處所	避難所地址	避難所 聯絡人	避難聯絡電話	里長(撤離 通報)	聯絡電話
						務主任)			
94	北門區-錦湖里	9	9	蚵寮國小(禮堂)	北門區蚵寮里 791 號	陳柏宏(總 務主任)		陳國庸	
95	北門區-保吉里	1	1	蚵寮國小(禮堂)	北門區蚵寮里 791 號	陳柏宏(總 務主任)		涂耀明	
96	北門區-永隆里	1	1	北門國小(活動中心)	北門區 3 號	林晉毅(總 務主任)		林訪專	
97	善化區-嘉北里	7	8	茄拔國小	善化區嘉北里李茄拔 280 號	何麗玉		梁楊玉華	
98	善化區-昌隆里	4	4	大同國小	善化區六德里六分寮 200 號	吳明方		蘇茂榕	
99	善化區-六德里	2	2	六德里活動中心	善化區六德里六分寮 227 枝 1 號	楊蘇秋香		楊蘇秋香	
100	善化區-六分里	4	26	田寮里活動中心	善化區六分寮 168 之 9 號	楊柳塘		李清源	
101	善化區-胡家里	1	1	陽明國小	善化區胡家里 300 號	羅永忠		丁水明	
102	善化區-胡厝里	2	2	陽明國小	善化區胡家里 300 號	羅永忠		陳順隆	
103	善化區-光文里	3	5	善化區文康育樂活動 中心	善化區進學路 150 號	金中誠		廖宛崢	
104	新市區-新和里	1	1	新市區三里聯合活動 中心	新市區新和里民生路 112 號	吳升分		李富文	
105	新市區-永就里	2	2	新市區文康育樂中心	新市區忠孝街 189 號	謝雪蓮		李昭慶	

項次	水災危險潛勢地區 (鄉鎮市區-里)	保全 戶數	保全 人數	避難處所	避難所地址	避難所 聯絡人	避難聯絡電話	里長(撤離 通報)	聯絡電話
106	新市區-三舍里	1	1	新市國小學生活動中心	新市區中興街1號	蘇首銘		林華郎	
107	新市區-大社里	3	3	大社國小學生活動中心	新市區大社里大社39號	宋政賢		李清發	
108	安定區蘇林里	1	1	安定區公所	安定區安定里59號	林櫻芳		王同域	
109	安定區蘇厝里	0	0	安定區公所	安定區安定里59號	林櫻芳		張慶財	
110	安定區安定里	1	1	安定老人文康活動中心	安定區安定里131之1號	陳瓊花		王燕陸	
111	安定區安加里	0	0	安定老人文康活動中心	安定區安定里131之1號	陳瓊花		丁主亮	
112	安定區港尾里	0	0	安定老人文康活動中心	安定區安定里131之1號	陳瓊花		鄭道隆	
113	安定區中榮里	0	0	大同社區活動中心	安定區嘉同里大同81號	葉進丁		翁添壽	
114	安定區港口里	2	2	海寮社區活動中心	安定區海寮里15之3號	方慶瀛		王國春	
115	安定區港南里	1	1	大同社區活動中心	安定區嘉同里大同81號	葉進丁		王成章	
116	安定區嘉同里	3	3	大同社區活動中心	安定區嘉同里大同81號	葉進丁		王文章	
117	安定區中沙里	3	4	大同社區活動中心	安定區嘉同里大同81號	葉進丁		王猷欽	
118	安定區新吉里	3	3	海寮社區活動中心	安定區海寮里15之3號	方慶瀛		方振漢	
119	安定區海寮里	1	1	海寮社區活動中心	安定區海寮里15之3號	方慶瀛		王昭彬	
120	安定區文科里	1	1	南安社區活動中心	安定區文科里油車1號	黃泳蓁		蕭瑞興	
121	玉井區無	—	—	—	—	—		—	
122	楠西區無	—	—	—	—	—		—	

項次	水災危險潛勢地區 (鄉鎮市區-里)	保全 戶數	保全 人數	避難處所	避難所地址	避難所 聯絡人	避難聯絡電話	里長(撤離 通報)	聯絡電話
123	南化區-中坑里	2	6	中坑里活動中心	中坑里 38-6 號	余玉系		余玉系	
124	南化區-東和里	1	1	東和社區活動中心	東和里 19-1 號	林志明		林志明	
125	左鎮區-光和里	7	14	榮和里活動中心	榮和里 60-7 號	邱國輝		張買素珍	
126	左鎮區-榮和里	5	12	榮和里活動中心	榮和里 60-7 號	邱國輝		邱國輝	
127	左鎮區-左鎮里	2	4	老人活動中心	中正里 15-4 號	黃靖雅		林谷芳	
128	左鎮區-中正里	1	2	老人活動中心	中正里 15-4 號	黃靖雅		林榮昭	
129	左鎮區-岡林里	1	1	左鎮國中	中正里 170 號	蔡宜興		羅周文	
130	仁德區-太子里	5	5	太子里活動中心	土庫路 2 號	王崇儒		徐徽梁	
131	仁德區-土庫里	3	3	太子里活動中心	土庫路 2 號	王崇儒		黃富建	
132	仁德區-一甲里	1	1	仁德區公所	中正路三段 5 號	陳佳男		楊富田	
133	仁德區-仁德里	3	4	仁德區公所	中正路三段 5 號	陳佳男		王文道	
134	仁德區-仁義里	1	1	仁德運動公園管理 中心	仁義路 130 號	黃淑慧		蔡榮安	
135	仁德區-新田里	0	0	仁德運動公園管理 中心	仁義路 130 號	黃淑慧		王俊傑	
136	仁德區-後壁里	1	1	老人文康活動中心	德南路 68 號	沈郁潔		蔡誌倫	
137	仁德區-上崙里	1	1	老人文康活動中心	德南路 68 號	沈郁潔		李月真	
138	仁德區-文賢里	2	2	老人文康活動中心	德南路 68 號	沈郁潔		黃玉梅	
139	仁德區-保安里	1	1	臺南市都會公園	文華路二段 62 號	李元宏		顏榮城	
140	仁德區-成功里	0	0	臺南市都會公園	文華路二段 62 號	李元宏		鄭晴而	
141	仁德區-仁和里	0	0	臺南市都會公園	文華路二段 62 號	李元宏		張長壽	
142	仁德區-仁愛里	2	5	臺南市都會公園	文華路二段 62 號	李元宏		張台昇	

項次	水災危險潛勢地區 (鄉鎮市區-里)	保全 戶數	保全 人數	避難處所	避難所地址	避難所 聯絡人	避難聯絡電話	里長(撤離 通報)	聯絡電話
143	仁德區-二行里	4	4	臺南市都會公園	文華路二段 62 號	李元宏		吳忠慶	
144	仁德區-大甲里	2	2	臺南市都會公園	文華路二段 62 號	李元宏		許和興	
145	仁德區-中洲里	2	2	臺南市都會公園	文華路二段 62 號	李元宏		葉清仁	
146	歸仁區-八甲里	2	2	歸仁國小	歸仁區歸仁里文化街 1 段 100 號	楊長頌		黃國勛	
147	歸仁區-歸仁里	3	4	歸仁國小	歸仁區歸仁里文化街 1 段 100 號	楊長頌		王振翰	
148	歸仁區-西埔里	1	2	保西國小	歸仁區媽廟里中正北路 3 段 60 號	張正立		鄭福利	
149	關廟區-新光里	0	0	新光國小	新光里新光街 76 號	陳彩屏		黃瑞池	
150	關廟區-南雄里	2	16	崇和國小	南雄里南雄南路 568 號	林盟淦		王澤源	
151	關廟區-埤頭里	2	2	保東國小	埤頭里關新路一段 776 號	林秀慧		許文進	
152	龍崎區-大坪里	3	6	大坪里活動中心	大坪里大坪 37 之 2 號	余文生		余文生	
153	永康區-崑山里	2	2	永康區社教中心	永康區永大二路 88 號	王怡君		李忠信	
154	東區-大同里	3	3	龍山社區活動中心	林森路一段 311 號	黃聖升		謝明魁	
155	東區-裕聖里	0	0	裕聖里活動中心	裕文路 286 號	黃姿雅		黃姿雅	
156	南區-喜北里	4	4	灣裡聯合里活動中心	南區灣裡路 67 號	黃秋華		林鴻儒	
157	南區-喜南里	5	5	灣裡聯合里活動中心	南區灣裡路 67 號	黃秋華		曹和田	
158	南區-明德里	1	1	大成國中	南區西門路一段 306 號	陳惠文校長		陳瑞華	
159	南區-田寮里	1	1	大成國中	南區西門路一段 306 號	陳惠文校長		王能波	
160	北區-大和里	2	2	文元文成元美里聯合	北區和緯路三段 370 號	王發科		陳美惠	

項次	水災危險潛勢地區 (鄉鎮市區-里)	保全 戶數	保全 人數	避難處所	避難所地址	避難所 聯絡人	避難聯絡電話	里長(撤離 通報)	聯絡電話
				活動中心					
161	北區-文成里	5	5	文元文成元美里聯合 活動中心	北區和緯路三段 370 號	王發科		顏吳珠華	
162	北區-雙安里	1	1	裕民社區活動中心	北區臨安路二段 93 號	林俊良		鄭智化	
163	北區-文元里	1	1	文元文成元美里聯合 活動中心	北區和緯路三段 370 號	王發科		吳春美	
164	北區-大港里	3	3	賢北里活動中心	賢北街 108 號	吳佳紋		黃良賢	
165	北區-大豐里	2	3	文元文成元美里聯合 活動中心	北區和緯路三段 370 號	王發科		余禮南	
166	中西區-五條港里	2	2	協進國小	中西區金華路四段 17 號	施博文		沈廉哲	
167	中西區-永華里	6	7	永華里活動中心	中西區開山路 1 號	鄭雀燕		鄭雀燕	
168	安南區-鳳凰里	4	4	梅花里活動中心	安中路一段 557 巷 25 號	蔡和豐		吳美瑩	
169	安南區-公親里	1	1	和順國中	安和路五段 84 巷 66 號	林滿翰		王金樹	
170	安南區-安東里	3	3	安東里活動中心	安和路一段 478 巷 2 弄 120 號	吳金城		吳金城	
171	安南區-顯宮里	1	1	媽祖宮社區活動中心	媽祖宮五街 10 號	邱明泰		林志英	
172	安南區-州南里	2	2	和順國小	安和路五段 178 巷 5 號	何友仁		涂文財	
173	安南區-南興里	3	3	南興國小	公學路五段 627 號	陳建榮		施柏男	
174	安南區-公塭里	1	1	南興國小	公學路五段 627 號	陳建榮		林宏男	
175	安南區-城南里	2	2	城南里活動中心	城西街一段 61 巷 28 弄 98 號	蔡炳輝		蔡炳輝	
176	安南區-塭南里	4	4	塭南里活動中心	安昌街 130 號	林同寶		林同寶	

項次	水災危險潛勢地區 (鄉鎮市區-里)	保全 戶數	保全 人數	避難處所	避難所地址	避難所 聯絡人	避難聯絡電話	里長(撤離 通報)	聯絡電話
177	安南區-安富里	3	3	安富里活動中心	郡安路五段 164 巷 12 弄 1 號	翁健倫		翁健倫	
178	安南區-溪頂里	1	1	海佃國中	安富街 166 號	賴慧芬		蔡崇立	
179	安南區-安順里	2	2	和順國中	安和路五段 84 巷 66 號	林滿翰		陳進明	
180	安南區-安慶里	4	4	安慶里活動中心	長溪路一段 168 巷 133 號	蕭振隆		蕭振隆	
181	安南區-塩田里	2	2	塩田里活動中心	塩安路 28 號	朱小蓮		朱小蓮	
182	安南區-海西里	2	2	海佃國中	安富街 166 號	賴慧芬		吳威誠	
183	安南區-淵中里	2	2	海佃國中	安富街 166 號	賴慧芬		吳孟忠	
184	安南區-梅花里	1	1	梅花里活動中心	安中路一段 557 巷 25 號	蔡和豐		蔡和豐	
185	安南區-理想里	1	1	理想大安社區活動中 心	大安街 135 號	郭學仁		鄭 順	
186	安南區-佃西里	1	1	佃東佃西社區活動中 心	公學路四段 325 號	高進見		高進見	
187	安南區-鹿耳里	1	1	鹿耳門天后宮-公館	媽祖宮一街 136 號	尤進家		蕭琮憲	
188	安南區-大安里	5	5	理想大安社區活動中 心	大安街 135 號	郭學仁		陳瑞賀	
189	安南區-砂崙里	1	1	砂崙里活動中心	城北路 871 巷 94 弄 17 號	陳泰豐		陳泰豐	
190	安南區-溪北里	3	3	溪北里活動中心	文安街 66 號	王東從		王東從	
191	安南區-原佃里	2	2	原佃里活動中心	本原街一段 167 巷 36 弄 46 號	莊國隆		莊國隆	

項次	水災危險潛勢地區 (鄉鎮市區-里)	保全 戶數	保全 人數	避難處所	避難所地址	避難所 聯絡人	避難聯絡電話	里長(撤離 通報)	聯絡電話
192	安南區-溪心里	1	1	海佃國中	安富街 166 號	賴慧芬		劉澤民	
193	安南區-溪墘里	1	1	溪墘里活動中心	海佃路一段 372 巷 50 號	蕭旭峰		蕭旭峰	
194	安南區-溪東里	2	2	海佃國中	安富街 166 號	賴慧芬		吳富義	
195	安南區-淵東里	1	1	海佃國中	安富街 166 號	賴慧芬		黃旺根	
196	安南區-國安里	2	2	安富里活動中心	郡安路五段 164 巷 12 弄 1 號	翁健倫		吳清標	
197	安南區-州北里	1	1	州北里活動中心	安昌街 22 號	戴廣		戴廣	
198	安南區-長安里	2	2	和順國中	安和路五段 84 巷 66 號	林滿翰		鄭豐村	
199	安南區-總頭里	1	1	布袋里活動中心	長和路四段 231 巷 60 弄 41 號	姜吉成		蔡忠明	
200	安南區-海東里	1	1	海佃國中	安富街 166 號	賴慧芬		郭東勛	
201	安南區-淵西里	1	1	海佃國中	安富街 166 號	賴慧芬		周竹抱	
202	安平區漁光里	2	2	漁光里活動中心	安平區漁光路 89 巷 39 號之 1	林寧峰		林寧峰	
203	安平區平安里	2	2	平安里活動中心	安平區民權路四段 325 號	蔡陳阿麗		蔡陳阿麗	
204	山上區-南洲里	1	1	南洲里農民教育活動 中心	山上區南洲里 8 鄰 197 號	李振家		李振家	
205	山上區-新莊里	2	2	新莊里大庄活動中心	山上區新莊里 9 鄰大庄 32 號	陳朝家		陳朝家	
206	山上區-玉峰里	1	1	新莊里大庄活動中心	山上區新莊里 9 鄰大庄 32 號	陳朝家		陳啟瑞	

項次	水災危險潛勢地區 (鄉鎮市區-里)	保全 戶數	保全 人數	避難處所	避難所地址	避難所 聯絡人	避難聯絡電話	里長(撤離 通報)	聯絡電話
207	山上區-平陽里	1	1	平陽里活動中心	山上區平陽里 4 鄰 48 號	董振錫		董振錫	
208	七股區-西寮里	0	0	龍山里漁民活動中心	龍山里 211-33 號	王文財		陳銀謀	
209	七股區-頂山里	1	2	大潭里漁民活動中心	大潭里台潭 28-6 號	陳中正		陳博靜	
210	七股區-大潭里	2	2	大潭里漁民活動中心	大潭里台潭 28-6 號	陳中正		陳中正	
211	七股區-後港里	0	0	城內里活動中心	後港里城內 16-3 號	蘇龍標		蘇龍標	
212	七股區-玉成里	1	1	七股國小	大埕里 395 號	陳智揚		陳國慶	
213	七股區-七股里	0	0	七股國小	大埕里 395 號	陳智揚		黃進士	
214	七股區-塩埕里	1	1	龍山里漁民活動中心	龍山里 211-33 號	王文財		謝勝江	
215	七股區-篤加里	1	1	七股國小	大埕里 395 號	陳智揚		邱炳貴	
216	七股區-三股里	1	2	佳里榮譽國民之家	三股里 147 號	白永成		黃仙立	
217	七股區-永吉里	0	0	佳里榮譽國民之家	三股里 147 號	白永成		莊弘松	
218	七股區-竹橋里	3	4	樹林社區活動中心	樹林里 5-8 號	黃寶田		郭忠信	
219	七股區-溪南里	1	2	七股國小	大埕里 395 號	陳智揚		黃榮輝	
220	七股區-樹林里	2	2	樹林社區活動中心	樹林里 5-8 號	黃寶田		黃寶田	
221	七股區-中寮里	1	1	龍山里漁民活動中心	龍山里 211-33 號	王文財		許全田	
222	七股區-龍山里	1	1	龍山漁民活動中心	龍山里 211-33 號	王文財		王文財	
223	七股區-大埕里	1	1	七股國小	大埕里 271-1 號	陳清文		陳清文	
224	七股區-義合里	2	2	義合里多功能活動中心	義合里 72-2 號	黃文乾		黃文乾	
225	七股區-十份里	1	1	佳里榮譽國民之家	三股里 147 號	白永成		張水金	
226	新化區-護國里	1	1	新化區公所 3 樓展演廳	新化區中山路 130 號	鄭誼		張國能	

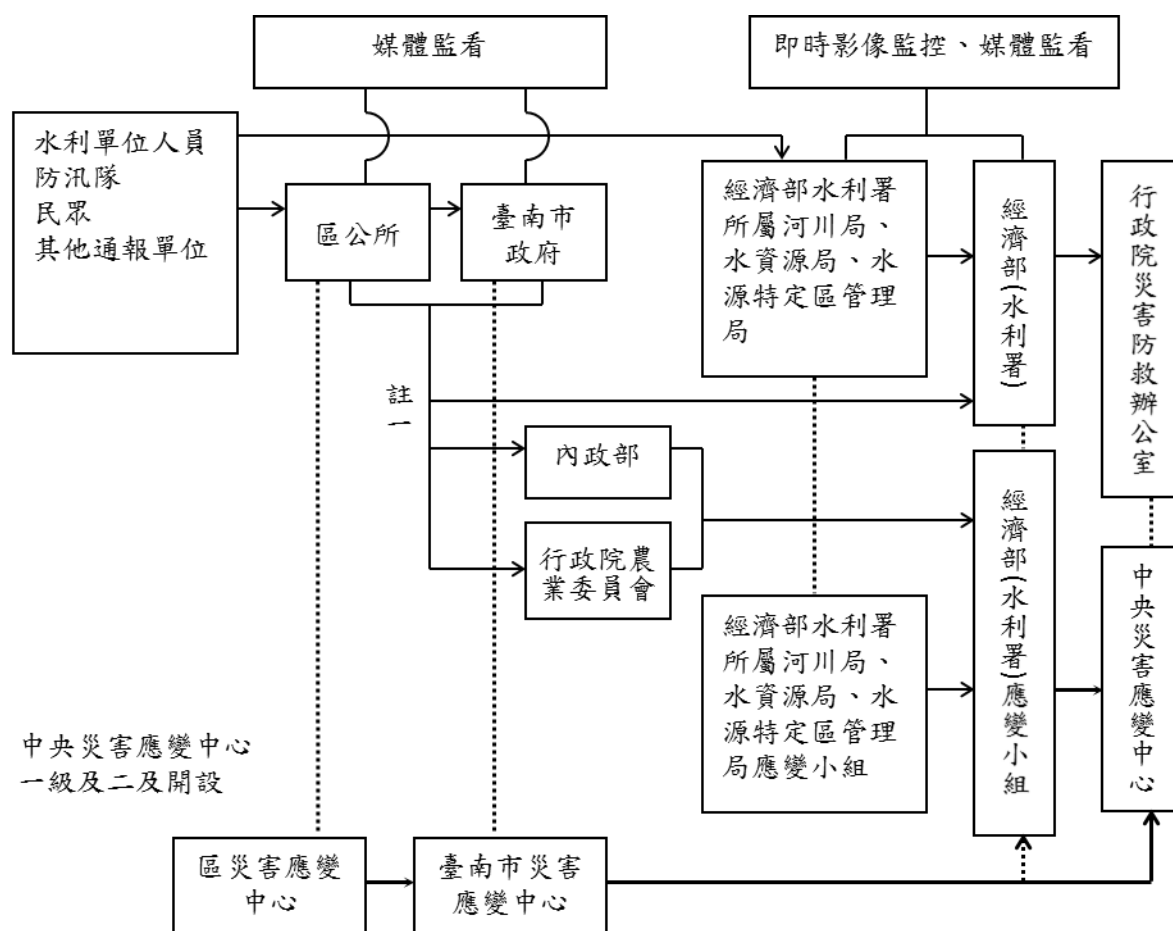
項次	水災危險潛勢地區 (鄉鎮市區-里)	保全 戶數	保全 人數	避難處所	避難所地址	避難所 聯絡人	避難聯絡電話	里長(撤離 通報)	聯絡電話
227	新化區-東榮里	1	1	新化區公所3樓展演廳	新化區中山路130號	鄭誼		蔡榮太	
228	新化區-武安里	1	1	新化區公所3樓展演廳	新化區中山路130號	鄭誼		林保全	
229	新化區-知義里	6	6	新化區公所3樓展演廳	新化區中山路130號	鄭誼		張嘉榮	
230	新化區-全興里	2	2	新化區公所3樓展演廳	新化區中山路130號	鄭誼		林慶隆	
231	新化區-豐榮里	1	1	新化區公所3樓展演廳	新化區中山路130號	鄭誼		蔡朝明	

備註：詳細保全對象造冊表詳見本市各區水災危險潛勢地區保全計畫。

第三章、水災危險潛勢地區應變暨疏散撤離措施

一、災情通報流程

依內政部「執行災情查報通報複式佈建措施」及經濟部「經濟部淹水災情通報作業要點」，擬訂災情通報流程圖(圖 3-1)，以進行災情蒐集、通報、查證與追蹤災情處置(附錄 5-1、5-2、5-3)。另於汛期前完成災情巡察、通報、查證人員及防汛搶險隊編組(附錄 6-1)。



- 註一：屬市區排水(含下水道)淹水災患者，通報內政部；屬農田灌溉排水及野溪淹水災患者，通報行政院農業委員會；屬河川、區域排水淹水災患者，通報經濟部；前述災情應同時副知經濟部。
- 註二：縣市政府(災害應變中心)知悉災情，應立即指派或通知權責機關指派災情查證人員查證。查證人員或防汛隊隊員查證結果，應立即通報指派機關。經查災情有誤時，權責機關應予澄清。
- 註三：縣市政府(災害應變中心)應持續追蹤災情處置情形，通報行政院災害防救委員會或陳報中央災害應變中心。俟災情排除或不影響交通與重要生活機能後，解除列管。

圖 3-1、臺南市災情通報流程圖

二、防汛器材運用流程

(一)、掌握防汛器材資訊

為掌握本市轄內防汛器材資源，調查本市轄內相關單位管理之防汛器材，以製作臺南市防汛器材資源表(附錄4)，於本市災害應變中心開設期間，由各單位確認可調用防汛器材與數量，並參照移動式抽水機調用流程，由本市災害應變中心指揮官協同進駐單位人員統一指揮調度或申請支援等事宜，並依防汛器材運用流程圖(圖 3-2)或視水情現況辦理防汛器材整備及防汛搶險事宜。

(二)、防汛器材運用流程：

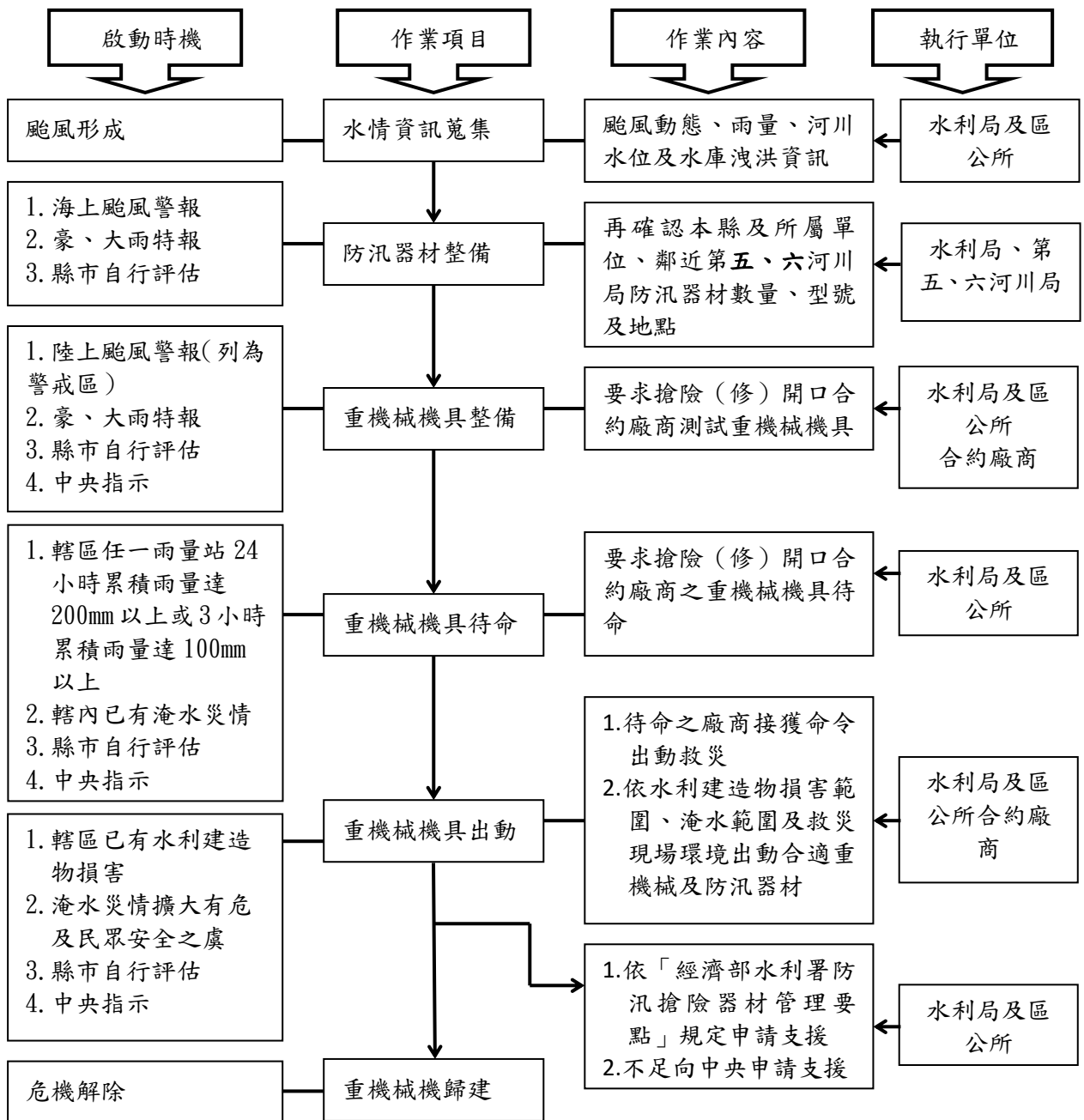


圖 3-2、防汛器材運用流程圖

三、移動式抽水機運用流程

(一)、移動式抽水機預佈及調度

依「水災危險潛勢地區保全計畫表」所列水災危險潛勢地區，將臺南市與區公所實際控管運用之大、中、小型移動式抽水機進行預佈(表 3-1)及依實際水情作彈性調度，並擬定移動式抽水機運用流程圖(圖 3-3)，俾於災時有效執行抽排除淹(積)水。

掌握臨近第五、六河川局實際控管運用之大型移動式抽水機資訊，以製作河川局移動式抽水機聯絡表(附錄 6-2)，有支援需求時並依移動式抽水機運用流程圖申請支援(附錄 5-4)。

(二)、移動式抽水機運用作業流程

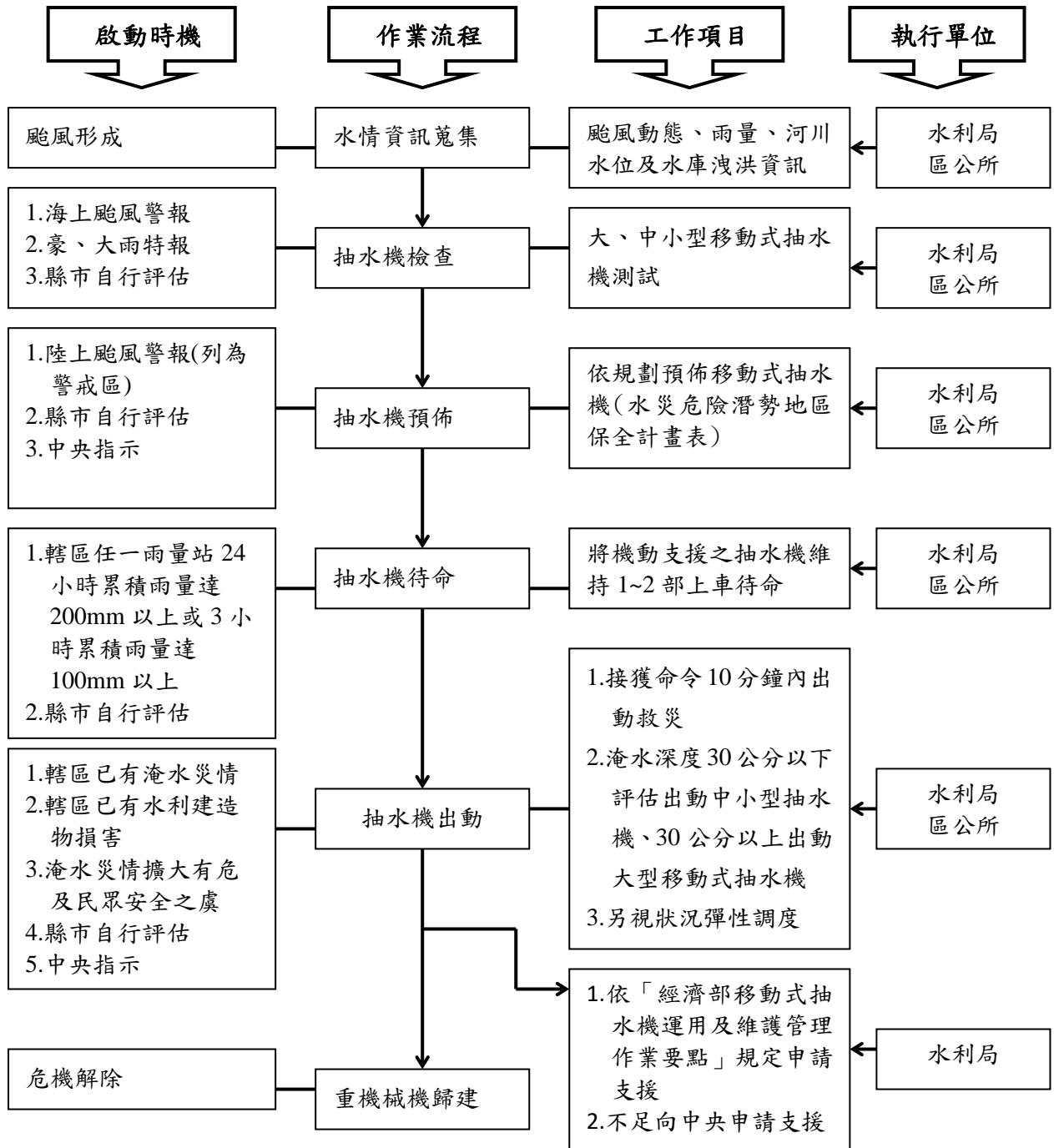


圖 3-3、移動式抽水機運用流程圖

(三)、移動式抽水機能量檢討

臺南市評估目前自有及水利署調用至縣市之大型移動式抽水機，經檢討是足以因應近年縣市淹水災區救災抽排水之所需，並具防災應變機動及擬定完整維護保養計畫。

四、疏散撤離作業流程

(一)、疏散撤離作業流程

依水災危險潛勢地區保全計畫表之水災危險潛勢地區、保全戶(人)數及疏散避難場所條件，繪製全市各區水災危險潛勢地區疏散避難圖(附錄 7)，並依經濟部函頒之「水災危險潛勢地區疏散撤離標準作業程序」擬訂疏散撤離作業流程(圖 3-4)及資訊傳遞流程(圖 3-5)，俾於水災時有效執行疏散撤離危險地區民眾，減少傷亡。

(二)、保全對象及疏散撤離定義

保全對象係單指水災危險潛勢地區內居民，特別是需支援護送之弱勢族群(如長期病患、獨居老人、行動不便、身心障礙等)或居住地下室者均應確實掌握，必要時應優先協助疏散撤離。

疏散撤離係指居民自住處平面疏散撤離至指定安全避難所、親友家，或垂直疏散至自家或同樓層 2 樓以上之安全處所。

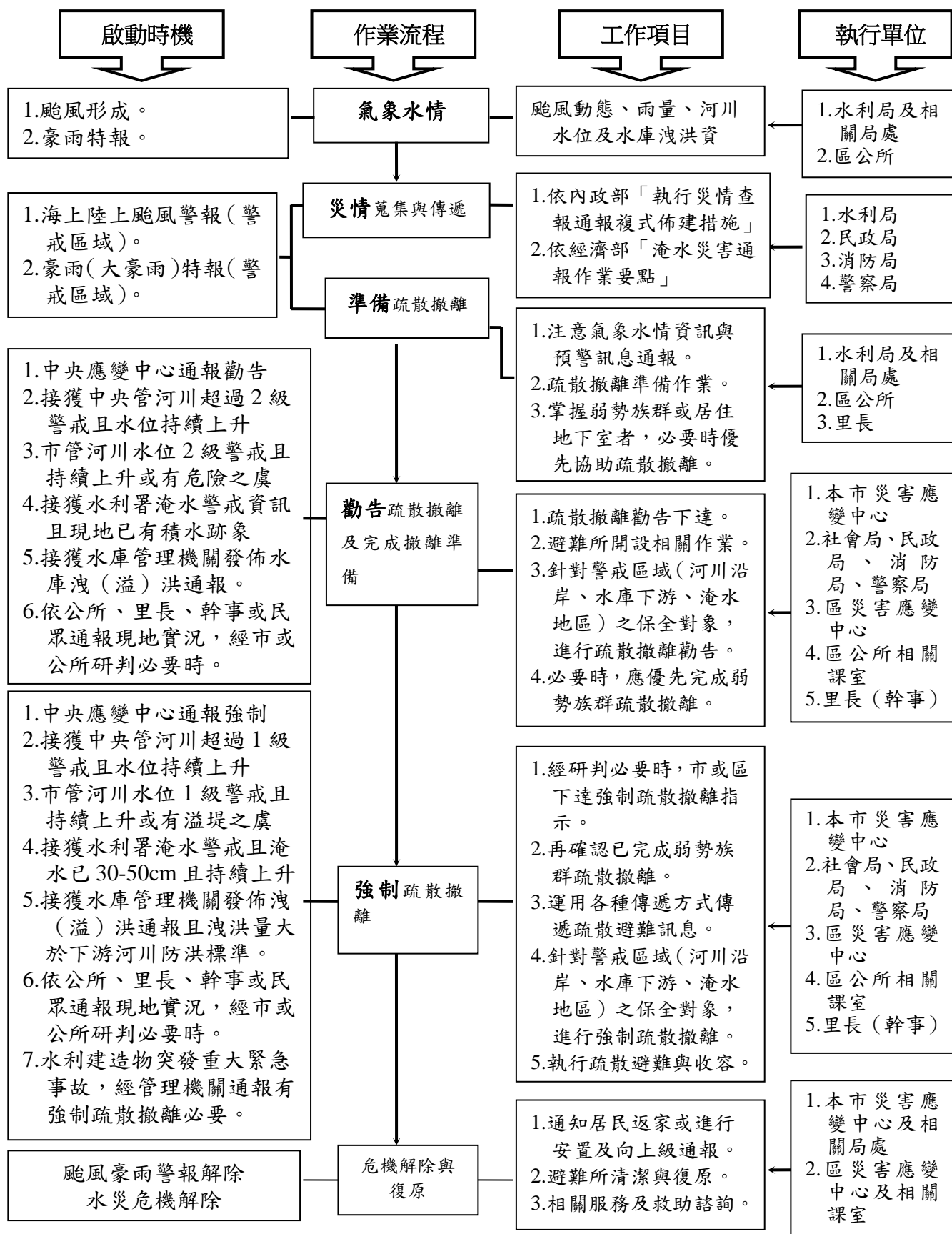


圖 3-4、水災疏散撤離作業流程圖

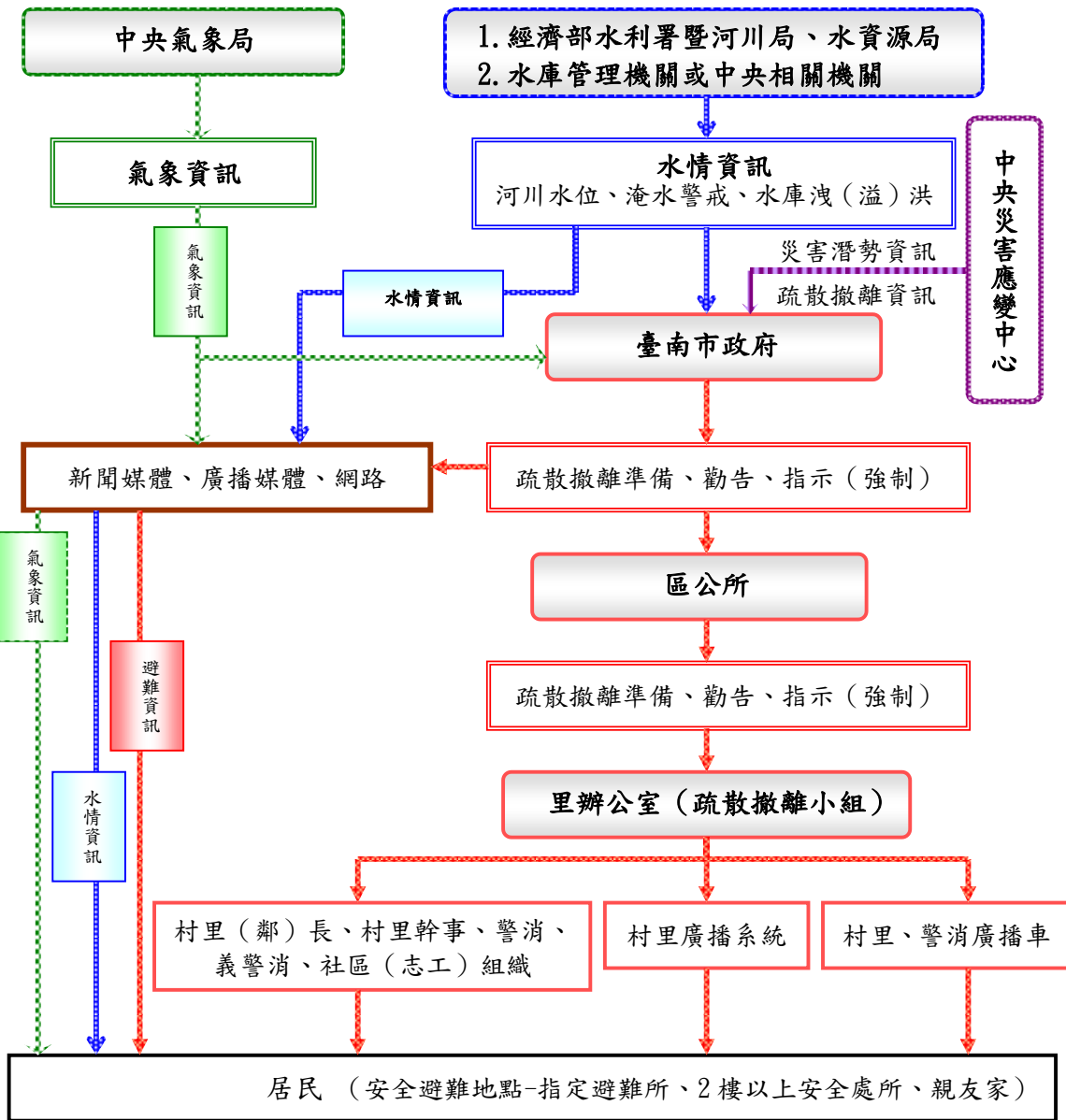


圖 3-5、水災疏散撤離資訊傳遞流程圖

(三)、疏散撤離權責分工

本府災害應變中心下達疏散撤離指示後，由警察局、消防局、衛生局、民政局、社會局等相關局處依權責分工(附錄 10)協助區災害應變中心辦理疏散撤離相關工作，儘速完成水災危險地區內民眾之撤離與後續工作。

五、落實全民自主防災行動，持續推動水患自主防災社區

本府為落實全民自主防災行動，持續編列經費辦理既有水患自主防災社區防災教育訓練及演練，協助社區持續維運並於汛期間發揮自主防災功能，進而達到「先自助後公助」之目標。

本府為結合及增進民力運用，後續擬新成立水患自主防災社區，輔導社區推動自主防災相關工作。

六、健全水情及災情資訊網絡

本府建置水情災情監測與監控設施，強化水災應變功能及健全洪水與淹水預警系統(水位雨量站、水位站及 CCTV 站)功能，掌握水情災情最新資訊，並提供市內防救災單位、社區及民眾作為防救災之用。

表 3-1、移動式抽水機預佈表

保全地區	編號	管理(使用)單位	保管人	抽水機預佈地點
新營區	水政科-L002	新營區公所		新營區土庫里急水溪堤防
新營區	新營區-01	新營區公所		新營區省道台 1 線急水溪橋旁堤頂抽水平台
新營區	水利行政-05	新營區公所		新營區省道台 1 線急水溪橋旁堤頂抽水平台
新營區	新營區-M001	新營區公所		新營區公有停車場
新營區	水政科-L001	台南市政府水利局		新營區公有停車場
新營區	白河區-01 (原後壁區-20, 107 年 11 月 前) (原鹽水區-10, 107 年前)	台南市政府水利局		新營區公有停車場
鹽水區	鹽水區-01 (原鹽水區-09, 107 年前)	鹽水區公所		南港里急水溪堤岸
鹽水區	鹽水區-02	鹽水區公所		鹽水區飯店里羊稠厝橋旁 (岸內排水)
鹽水區	鹽水區-03	鹽水區公所		鹽水區孫厝里羊稠厝橋旁 (岸內排水)
鹽水區	鹽水區-04	鹽水區公所		鹽水區 42 號水門
鹽水區	鹽水區-05	鹽水區公所		鹽水區大豐里防汛倉庫 (田寮排水)
鹽水區	鹽水區-06	鹽水區公所		舊營里台 19 線旁
鹽水區	鹽水區-07	鹽水區公所		鹽水區洪水里八掌溪堤防 1K+312
鹽水區	鹽水區-08 (原鹽水區-12, 107 年前)	鹽水區公所		鹽水區飯店里田寮排水堤 岸上(47 號水門旁)
鹽水區	養-02	鹽水區公所		鹽水區飯店里田寮排水堤 岸上(47 號水門旁)
鹽水區	養-03	鹽水區公所		鹽水區歪頭港
鹽水區	養-04	鹽水區公所		鹽水區岸內排水歡門橋旁 34 號水門旁

保全地區	編號	管理(使用)單位	保管人	抽水機預佈地點
鹽水區	養-05	鹽水區公所		鹽水區岸內排水歡門橋旁 34 號水門旁
鹽水區	養-06	鹽水區公所		鹽水區 59 號水門
鹽水區	養-07	鹽水區公所		鹽水區 43 號水門
鹽水區	養-08	鹽水區公所		鹽水區興農橋旁抽水平台
鹽水區	養-09	鹽水區公所		鹽水區頂洲橋旁抽水平台
鹽水區	養-10	鹽水區公所		鹽水區 18 號水門
鹽水區	養-11	鹽水區公所		鹽水區 43 號水門
鹽水區	水利行政-01	鹽水區公所		鹽水區忠孝路 73 號
鹽水區	水利行政-02	鹽水區公所		鹽水區 42 號水門
鹽水區	水利行政-04	鹽水區公所		鹽水區舊營里舊營小排 15 號水門前
鹽水區	水利行政-07 (原後壁區-20) (原鹽水區-08, 107 年 11 月 前) (原白河區-02, 107 年 11 月 前)	鹽水區公所		鹽水區 29 號水門
鹽水區	水政-沉水 01	台南市政府水利局		鹽水區橋南里南太路 69 巷
鹽水區	水政-沉水 02	台南市政府水利局		鹽水區橋南里南太路 69 巷
白河區	水政科-L003	白河區公所		白河區河東里西勢尾春輝 橋旁
白河區	白河區-02 (原東山區-02, 107 年 11 月 前) (原鹽水區-13, 107 年前)	白河區公所		白河區 172 縣道白河橋旁 平台
後壁區	後壁區-L001	後壁區公所		新嘉村簡易抽水站(崩埤 排水二)
後壁區	後壁區-L002	後壁區公所		新嘉村簡易抽水站(崩埤 排水二)
後壁區	後壁區-L003	後壁區公所		新嘉村簡易抽水站(崩埤

保全地區	編號	管理(使用)單位	保管人	抽水機預佈地點
				排水二)
後壁區	後壁區-01	後壁區公所		後壁區墨林里(菁寮抽水站)(菁寮排水)
後壁區	後壁區-02	後壁區公所		後壁區仕安里(長短樹排水)
後壁區	後壁區-03	後壁區公所		後壁區竹新里(下茄苳排水)
後壁區	後壁區-04	後壁區公所		竹新抽水站(後鎮排水)
後壁區	後壁區-05	後壁區公所		後壁區竹新里(下茄苳排水)
後壁區	後壁區-06	後壁區公所		竹新抽水站(後鎮排水)
後壁區	後壁區-07	後壁區公所		後壁區新東抽水站(下茄苳排水)
後壁區	後壁區-08	後壁區公所		後壁區新東抽水站(下茄苳排水)
後壁區	後壁區-09	後壁區公所		後壁區仕安里抽水平台(長短樹排水)
後壁區	後壁區-10	後壁區公所		後壁區新東抽水站(下茄苳排水)
後壁區	後壁區-11	後壁區公所		後壁區新東抽水站(下茄苳排水)
後壁區	後壁區-12	後壁區公所		後壁區新東抽水站(下茄苳排水)
後壁區	後壁區-13	後壁區公所		後壁區新東抽水站(下茄苳排水)
後壁區	後壁區-14	後壁區公所		後壁區墨林里(菁寮抽水站)(菁寮排水)
後壁區	後壁區-15	後壁區公所		後壁區竹新里(下茄苳排水)
後壁區	後壁區-16	後壁區公所		後壁區竹新里(下茄苳排水)
後壁區	後壁區-17	後壁區公所		後壁區仕安里抽水平台(長短樹排水)
後壁區	後壁區-18 (原鹽水區-01, 107年前)	後壁區公所		後壁區墨林里(菁寮排水)
後壁區	後壁區-19	後壁區公所		後壁區墨林里(菁寮排水)

保全地區	編號	管理(使用)單位	保管人	抽水機預佈地點
	(原鹽水區-08, 107年前)			
後壁區	後壁區-20	後壁區公所		菁寮老街D方案排水平台
後壁區	後壁區-21	後壁區公所		菁寮老街D方案排水平台
後壁區	水利局-04	後壁區公所		菁寮老街D方案排水平台
後壁區	水利行政-08 (原後壁區-21) (原鹽水區-11, 107年前)	後壁區公所		後壁區竹新里(下茄苳排水)
東山區	水利行政-06	新營區公所		東山區頂田斷抽水平台
東山區	東山區-01	東山區公所		東山區頂窩部落防汛道路抽水平台
東山區	東山區-02 (原白河區-01, 107年11月 前)	東山區公所		東山區聖賢里北勢寮堤防上
東山區	東山區-03	東山區公所		東山區南溪里龜重溪堤防旁
東山區	水利行政-03	東山區公所		東山區頂窩部落防汛道路抽水平台
柳營區	水工科-L003	柳營區公所		柳營區八老爺水門
柳營區	水工科-L016	柳營區公所		柳營區五軍營庄內排水出口
柳營區	水工科-L017	柳營區公所		柳營區五軍營庄內排水出口
柳營區	柳營區-01	柳營區公所		柳營區柳營堤防人和國宅1+190處
柳營區	柳營區-02	柳營區公所		大腳腿水門抽水機房
柳營區	柳營區-03	柳營區公所		大腳腿水門抽水機房
柳營區	柳營區-04	柳營區公所		大腳腿水門抽水機房
柳營區	柳營區-05	柳營區公所		大腳腿水門抽水機房旁
柳營區	柳營區-06	柳營區公所		櫻花滯洪池貨櫃屋
柳營區	柳營區-07	柳營區公所		櫻花滯洪池貨櫃屋
柳營區	水工科-03	柳營區公所		柳營區八老爺水門
柳營區	水工科-39	柳營區公所		柳營區柳營堤防人和國宅1+190處
柳營區	水工科-57	柳營區公所		柳營區五軍營庄內排水出

保全地區	編號	管理(使用)單位	保管人	抽水機預佈地點
				口
柳營區	水工科-58	柳營區公所		柳營區五軍營庄內排水出口
柳營區	水工科-82	柳營區公所		櫻花滯洪池貨櫃屋外
麻豆區	台南市政府-22	台南市政府水利局		松崗工務所
麻豆區	台南市政府-23	台南市政府水利局		松崗工務所
麻豆區	台南市政府-24	台南市政府水利局		松岡工務所
麻豆區	台南市政府-25	台南市政府水利局		松岡工務所
麻豆區	麻豆區-L001	麻豆區公所		麻豆區西北寮抽水站
麻豆區	麻豆區-L002	麻豆區公所		麻豆區東平寮抽水站
麻豆區	麻豆區-L003	麻豆區公所		麻豆區營後排水
麻豆區	麻豆區-L004	麻豆區公所		麻豆區營後排水
麻豆區	麻豆區-L005	麻豆區公所		麻豆區營後排水
麻豆區	麻豆區-L006	麻豆區公所		麻豆區營後排水
麻豆區	麻豆區-03	麻豆區公所		麻豆區永安宮上游對岸
麻豆區	麻豆區-04	麻豆區公所		麻豆區埤頭橋左岸 抽水平台
麻豆區	麻豆區-05	麻豆區公所		麻豆區客子寮抽水站
麻豆區	麻豆區-06	麻豆區公所		麻豆區客子寮抽水站
麻豆區	麻豆區-07	麻豆區公所		麻豆區客子寮抽水站
麻豆區	麻豆區-08	麻豆區公所		麻豆區永安宮上游對岸
麻豆區	水工科-02	麻豆區公所		南大山腳中排出口
麻豆區	水工科-24	麻豆區公所		南大山腳小排八排水出口
麻豆區	水工科-26	麻豆區公所		麻豆區永安宮上游對岸
麻豆區	水工科-27	麻豆區公所		麻豆區永安宮上游對岸
麻豆區	水工科-28	麻豆區公所		麻豆區海埔中排抽水站後面
麻豆區	水工科-29	麻豆區公所		麻豆區小埤里埤頭橋旁
麻豆區	水工科-30	麻豆區公所		麻豆區小埤里埤頭橋旁
麻豆區	水工科-37	麻豆區公所		麻豆區南 57 高速公路涵洞旁
麻豆區	水工科-38	麻豆區公所		麻豆區南 57 高速公路涵洞旁

保全地區	編號	管理(使用)單位	保管人	抽水機預佈地點
麻豆區	水工科-47	麻豆區公所		埤頭橋左岸 抽水平台
麻豆區	水工科-48	麻豆區公所		麻豆區南大山腳中排出口
麻豆區	水工科-49	麻豆區公所		麻豆區南大山腳中排出口
麻豆區	水工科-50	麻豆區公所		麻豆區永安宮前抽水平台
麻豆區	水工科-51	麻豆區公所		麻豆區永安宮前抽水平台
麻豆區	水工科-52	麻豆區公所		麻善大橋西側(曾文溪右岸麻豆堤防 7 號水門-3K+925)(靈顯堂前)
麻豆區	水工科-76	麻豆區公所		麻豆區南大山腳小排 5 出口
麻豆區	水工科-89	麻豆區公所		真理橋旁
麻豆區	養-20	麻豆區公所		麻豆區永安宮前抽水平台
麻豆區	養-21	麻豆區公所		麻豆區永安宮前抽水平台
麻豆區	養-22	麻豆區公所		麻豆區永安宮前抽水平台
麻豆區	養-23	麻豆區公所		麻豆區永安宮前抽水平台
麻豆區	七股區-07	七股區公所		麻豆區永安宮上游對岸
麻豆區	麻豆區-沉水02	麻豆區公所		麻豆區小埤里永安宮前廣場
麻豆區	麻豆區-沉水03	麻豆區公所		麻豆區小埤里永安宮前廣場
下營區	下營區-L001	下營區公所		下營區大埤中排二起點
下營區	下營區-L002	下營區公所		大屯排水(大屯聚落)
下營區	下營區-01	下營區公所		下營區大埤中排二起點
下營區	下營區-02	下營區公所		下營區大埤中排一起點(下營橋)
下營區	下營區-03	下營區公所		下營區大埤中排一起點(下營橋)
下營區	下營區-04	下營區公所		下營區大埤中排一起點(下營橋)
下營區	下營區-05	下營區公所		下營區大埤中排一起點(下營橋)
下營區	水工科-07	下營區公所		下營區玄武橋溪岸旁
下營區	水工科-92	下營區公所		下營區玄武橋溪岸旁
官田區	官田區-L001	官田區公所		官田溪與曾文溪匯流處左岸台 84 線高架橋下
官田區	官田區-L002	官田區公所		官田溪與曾文溪匯流處左岸台 84 線高架橋下

保全地區	編號	管理(使用)單位	保管人	抽水機預佈地點
官田區	官田區-L003	官田區公所		官田溪與曾文溪匯流處左岸台 84 線高架橋下
官田區	官田區-L004	官田區公所		官田溪與曾文溪匯流處左岸台 84 線高架橋下
官田區	官田區-L005	官田區公所		渡頭溪背水堤後(官田區渡頭里活動中心旁)
官田區	官田區-L006	官田區公所		渡頭溪背水堤後(官田區渡頭里活動中心旁)
官田區	官田區-L007	官田區公所		渡頭溪背水堤後(官田區渡頭里活動中心旁)
官田區	官田區-L008	官田區公所		渡頭溪背水堤後(官田區渡頭里活動中心旁)
官田區	官田區-L009	官田區公所		渡頭溪背水堤後(官田區渡頭里活動中心旁)
官田區	官田區-01	官田區公所		西庄交流道曾文溪右岸寮子廊堤防 17 號水門
官田區	官田區-02	官田區公所		西庄交流道曾文溪右岸寮子廊堤防 15 號水門
官田區	水工科-22	官田區公所		渡頭溪背水堤後(官田區渡頭里活動中心旁)
官田區	北門區-03	官田區公所		官田區水資源中心
大內區	大內區-01	大內區公所		大內堤防 34 號水門旁
大內區	大內區-02	大內區公所		大內堤防 34 號水門旁
大內區	大內區-03	大內區公所		大內堤防 42 號水門旁
大內區	大內區-04	大內區公所		大內堤防 40 號水門旁
大內區	大內區-05	大內區公所		大內堤防 33 號水門旁
大內區	大內區-06	大內區公所		大內堤防 33 號水門旁
大內區	大內區-09	大內區公所		大內堤防 53 號水門旁
大內區	大內區-10	大內區公所		大內堤防 53 號水門旁
大內區	水工科-65	大內區公所		大內區曾文溪 41 號水門
大內區	水工科-67	大內區公所		大內區曾文溪 42 號水門
學甲區	學甲區-L001	學甲區公所		新頭港西埔中排旁
學甲區	學甲區-L002	學甲區公所		學甲區瓦斯行旁
學甲區	學甲區-L003	學甲區公所		三慶里抽水站
學甲區	學甲區-L004	學甲區公所		豐和里美豐橋旁(台 171 縣道旁)
學甲區	學甲區-L005	學甲區公所		豐和里美豐橋旁(台 171

保全地區	編號	管理(使用)單位	保管人	抽水機預佈地點
				縣道旁)
學甲區	學甲區-L007	學甲區公所		豐和里台 171 縣道旁
學甲區	水工科-L004	學甲區公所		學甲工業區台 19 線旁
學甲區	水工科-L005	學甲區公所		學甲區三慶里抽水站
學甲區	水工科-L006	學甲區公所		學甲區瓦斯行旁
學甲區	水工科-L007	學甲區公所		學甲區瓦斯行旁
學甲區	水工科-L008	學甲區公所		學甲區瓦斯行旁
學甲區	水工科-L009	學甲區公所		學甲區瓦斯行旁
學甲區	水工科-L010	學甲區公所		豐和里滿庭芳工廠旁
學甲區	水工科-L011	學甲區公所		學甲工業區台 19 線旁
學甲區	水工科-L012	學甲區公所		學甲工業區台 19 線旁
學甲區	水工科-L013	學甲區公所		學甲工業區台 19 線旁
學甲區	水工科-L014	學甲區公所		學甲工業區台 19 線旁
學甲區	水工科-L015	學甲區公所		學甲工業區台 19 線旁
學甲區	學甲區-01	學甲區公所		學甲區宅港里堤防
學甲區	學甲區-02	學甲區公所		學甲區宅港里堤防
學甲區	學甲區-04	學甲區公所		光華里西埔小排 4 旁
學甲區	學甲區-05	學甲區公所		頭前寮白礁亭抽水平台
學甲區	學甲區-06	學甲區公所		光華里西埔小排 4 旁
學甲區	學甲區-07	學甲區公所		德安寮部落圍堤
學甲區	學甲區-09	學甲區公所		新田寮排水堤防頂
學甲區	學甲區-10	學甲區公所		德安寮部落圍堤
學甲區	學甲區-11	學甲區公所		台 19 線道津港橋田寮排水防訊道路旁閘門
學甲區	學甲區-13	學甲區公所		頭前寮白礁亭抽水平台
學甲區	學甲區-14	學甲區公所		德安寮部落圍堤
學甲區	學甲區-15	學甲區公所		舊頭港西埔中排旁貨櫃屋內
學甲區	學甲區-16	學甲區公所		中洲中排抽水平台
學甲區	學甲區-17	學甲區公所		新頭港西埔中排旁
學甲區	學甲區-18	學甲區公所		中洲中排抽水平台
學甲區	學甲區-19	學甲區公所		頭前寮白礁亭抽水平台
學甲區	學甲區-21	學甲區公所		光華里西埔小排 4 旁
學甲區	學甲區-22	學甲區公所		中洲中排往鹽源排水平台
學甲區	學甲區-23	學甲區公所		紅蝦港防汛倉庫
學甲區	學甲區-24	學甲區公所		紅蝦港防汛倉庫

保全地區	編號	管理(使用)單位	保管人	抽水機預佈地點
學甲區	學甲區-25	學甲區公所		台 19 線道津港橋田寮排水防汛道路旁閘門
學甲區	學甲區-26	學甲區公所		台 19 線道津港橋田寮排水防汛道路旁閘門
學甲區	學甲區-27	學甲區公所		北學甲排水秀昌里北側
學甲區	七股區-02	學甲區公所		北學甲排水秀昌里北側
學甲區	水工科-01	學甲區公所		學甲區南筏子頭橋水門旁
學甲區	水工科-05	學甲區公所		北學甲排水秀昌里北側
學甲區	水工科-59	學甲區公所		中洲里 10 號水門
學甲區	養-15	學甲區公所		豐和里美豐橋旁(學甲區-L005 旁)
學甲區	養-16	學甲區公所		學甲區三慶里抽水站附近水門
學甲區	水利局-05	學甲區公所		學甲區棧寮抽水站
學甲區	台南市政府-12	學甲區公所		學甲區公所倉庫
學甲區	台南市政府-20	學甲區公所		學甲區公所倉庫
學甲區	台南市政府-21	學甲區公所		學甲區公所倉庫
學甲區	台南市政府-27	學甲區公所		學甲區公所倉庫
學甲區	學甲區-沉水 01	學甲區公所		新頭港西埔中排旁
學甲區	學甲區-沉水 02	學甲區公所		新頭港西埔中排旁
學甲區	學甲區-沉水 03	學甲區公所		新頭港旁榕樹下
學甲區	學甲區-沉水 04	學甲區公所		新頭港旁榕樹下
學甲區	學甲區-沉水 05	學甲區公所		中洲中排上
學甲區	學甲區-沉水 06	學甲區公所		中洲中排上
學甲區	學甲區-沉水 07	學甲區公所		學甲區平和里
學甲區	學甲區-沉水	學甲區公所		學甲區平和里

保全地區	編號	管理(使用)單位	保管人	抽水機預佈地點
	08			
學甲區	學甲區-沉水 09	學甲區公所		田寮排水對岸
學甲區	學甲區-沉水 10	學甲區公所		田寮排水對岸
學甲區	學甲區-沉水 11	學甲區公所		學甲區棧寮抽水站
學甲區	學甲區-沉水 12	學甲區公所		學甲區棧寮抽水站
學甲區	水工科-沉水 02	學甲區公所		學甲區 84 快速道路下
學甲區	水工科-沉水 03	學甲區公所		學甲區 84 快速道路下
學甲區	北門區-23	台南市政府水利局		學甲區羊稠厝抽水站
學甲區	水工科-93	台南市政府水利局		學甲區羊稠厝抽水站
西港區	西港區-01	西港區公所		永樂里大塢寮抽水平台
西港區	西港區-02	西港區公所		新復里溪埔寮排水抽水平台
西港區	西港區-03	西港區公所		曾文溪 4 號水門
西港區	西港區-04	西港區公所		新復里溪埔寮排水抽水平台
七股區	七股區-L001	七股區公所		七股區頂山里頂山橋邊抽水機房內
七股區	七股區-L002	七股區公所		七股區十份里 30 號水門旁
七股區	七股區-L003	七股區公所		七股區大埕里埔尾橋 2-2 號水閘門旁(貨櫃屋內)
七股區	七股區-L004	七股區公所		七股區大埕里埔尾橋 2-2 號水閘門旁(貨櫃屋內)
七股區	水工科-L018	台南市政府水利局		七股區後港中排城內 1 號
七股區	水工科-L019	台南市政府水利局		七股區後港中排城內 1 號
七股區	水工科-L020	台南市政府水利局		七股區後港中排城內 3 號

保全地區	編號	管理(使用)單位	保管人	抽水機預佈地點
七股區	水工科-L021	台南市政府水利局		七股區後港中排城內 3 號
七股區	水工科-L022	台南市政府水利局		七股區後港中排城內 3 號
七股區	水工科-L023	台南市政府水利局		七股區後港中排城內 4 號
七股區	水工科-L024	台南市政府水利局		七股區後港中排城內 4 號
七股區	水工科-L025	台南市政府水利局		七股區後港中排城內 4 號
七股區	七股區-01	七股區公所		七股區頂山里頂山橋邊抽水機房內
七股區	七股區-03	七股區公所		七股區篤嘉里 6 號水門旁
七股區	七股區-04	七股區公所		36-1 號水門旁(安哥海產)
七股區	七股區-05	七股區公所		七股區篤嘉里 6 號水門旁
七股區	七股區-06	七股區公所		七股區頂山里 33 號水閘門邊抽水機房內
七股區	水工科-95	台南市政府水利局		七股區溪南里溪南春休閒渡假漁村前
七股區	七股區-08	七股區公所		七股區大埕里埔尾橋抽水機房
七股區	七股區-09	七股區公所		七股區大埕里埔尾橋 2-2 號水閘門旁(貨櫃屋內)
七股區	七股區-10	七股區公所		七股區頂山里 33 號水閘門邊抽水機房內
七股區	七股區-11	七股區公所		七股區大埕里埔尾橋抽水機房(七股區-08 旁)
七股區	水工科-04	七股區公所		七股龍山里西泊碼頭
七股區	水工科-06	七股區公所		七股區玉成里抽水機房旁
七股區	水工科-08	七股區公所		七股區 176 線大寮橋抽水平台
七股區	水工科-09	七股區公所		七股區 176 線大寮橋抽水平台
七股區	水工科-10	七股區公所		七股區中寮社區
七股區	水工科-11	七股區公所		七股區龍山里活動中心旁
七股區	水工科-42	七股區公所		西寮里 13 號水門
七股區	水工科-43	七股區公所		龍山里聚落(七股區 A05)

保全地區	編號	管理(使用)單位	保管人	抽水機預佈地點
				舌閘)
七股區	水工科-44	七股區公所		篤加里聚落(七股6-4號水門-大寮排水)
七股區	水工科-45	七股區公所		篤加里聚落(七股6-4號水門-大寮排水)
七股區	水工科-46	七股區公所		七股區溪南里溪南春休閒渡假漁村前
七股區	水工科-70	七股區公所		七股區鹽埕里聚落下山溪排水
七股區	水工科-71	七股區公所		篤加里5-3號水門
七股區	水工科-72	七股區公所		篤加里5-3號水門
七股區	水工科-73	七股區公所		七股區玉成里抽水站
七股區	水工科-74	七股區公所		36-1號水門旁(安哥海產)
七股區	水工科-75	七股區公所		七股區大埕里大寮小排二出口
七股區	水工科-83	七股區公所		七股區大潭社區(社區活動中心對面)
七股區	水工科-84	七股區公所		台17南下城西橋旁抽水平台(豐收資材行前)
七股區	水工科-85	七股區公所		台17北上南26路口前抽水平台
七股區	水工科-86	七股區公所		台17北上南30路口旁水門
七股區	水工科-87	台南市政府水利局		七股區後港中排大潭4號
七股區	水工科-88	台南市政府水利局		七股區後港中排城內2號
七股區	水工科-90	台南市政府水利局		七股區鹽埕里抽水平台
七股區	水工科-91	七股區公所		七股區龍海宮前
七股區	水工科-98	七股區公所		七股區劉厝排水
七股區	養-12	七股區公所		七股區埔尾橋1號水門旁(七股區-08對面)
七股區	養-18	七股區公所		七股區溪南里溪南渡假漁村前
七股區	七股區-M004	七股區公所		玉成里抽水機房內
七股區	臺南市政府	七股區公所		七股公所倉庫

保全地區	編號	管理(使用)單位	保管人	抽水機預佈地點
	-11			
七股區	臺南市政府 -16	七股區公所		七股公所倉庫
七股區	臺南市政府 -17	七股區公所		七股公所倉庫
七股區	七股區-沉水 01	七股區公所		七股區龍山宮旁
七股區	七股區-沉水 02	七股區公所		七股區龍山宮旁
七股區	七股區-沉水 03	七股區公所		七股龍山里西泊碼頭
七股區	七股區-沉水 04	七股區公所		七股龍山里西泊碼頭
七股區	七股區-沉水 05	七股區公所		七股區西寮里 13 號水閘 門旁
將軍區	將軍區-L001	將軍區公所		將軍區廣山里北側抽水平 台
將軍區	水工科-L001	將軍區公所		將軍區金興宮旁抽水站旁
將軍區	水工科-L002	將軍區公所		將軍區金興宮旁抽水站旁
將軍區	學甲區-L006	將軍區公所		將軍滯洪池
將軍區	柳營區-L001	將軍區公所		將軍滯洪池
將軍區	將軍區-02	將軍區公所		廣山里西側抽水平台
將軍區	將軍區-03	將軍區公所		廣山里東側滬汪分線
將軍區	將軍區-04	將軍區公所		將軍區台 17 線將軍溪畔
將軍區	將軍區-05	將軍區公所		將軍區玉山分洪羊場旁
將軍區	將軍區-06	將軍區公所		玉山里抽水平台(三吉中 排二)
將軍區	將軍區-07	將軍區公所		將軍區廣山里北側抽水平 台
將軍區	將軍區-08	將軍區公所		玉山里抽水平台(三吉中 排二)
將軍區	將軍區-09	將軍區公所		玉山里抽水平台(三吉中 排二)
將軍區	將軍區-10	將軍區公所		廣山里西側抽水平台
將軍區	將軍區-12	將軍區公所		台 17 線將富抽水平台
將軍區	將軍區-13	將軍區公所		玉山里抽水平台(三吉中 排二)

保全地區	編號	管理(使用)單位	保管人	抽水機預佈地點
將軍區	將軍區-14	將軍區公所		廣山里西側抽水平台
將軍區	養-17	將軍區公所		將軍區青鯤鯨抽水平台
將軍區	養-19	將軍區公所		將軍區山子腳大排 3-1 號
將軍區	水工科-12	將軍區公所		將軍區 7 號水門(華宗橋 下南側橋邊)
將軍區	水工科-13	將軍區公所		將軍區將軍溪防汛道路旁 13 號水門
將軍區	水工科-14	將軍區公所		將軍區將軍溪防汛道路旁 13 號水門
將軍區	水工科-15	將軍區公所		將軍區將軍溪防汛道路旁 13 號水門
將軍區	水工科-16	將軍區公所		將軍區將軍溪防汛道路旁 13 號水門
將軍區	水工科-17	將軍區公所		將軍區將軍溪防汛道路旁 14 號水門
將軍區	水工科-18	將軍區公所		將軍區將軍溪防汛道路旁 15 號水門
將軍區	水工科-19	將軍區公所		將軍區將軍溪防汛道路旁 15 號水門
將軍區	水工科-20	將軍區公所		將軍區將軍溪防汛道路旁 16 號水門
將軍區	水工科-21	將軍區公所		將軍區將軍溪防汛道路旁 16 號水門
將軍區	水工科-25	將軍區公所		廣山里東側滬汪分線(將 軍 03 旁)
將軍區	水工科-40	將軍區公所		馬沙溝抽水平台(將軍區 -01 旁)
將軍區	水工科-41	將軍區公所		馬沙溝抽水平台(將軍區 -01 旁)
將軍區	水工科-56	將軍區公所		將軍區華宗橋下游左岸抽 水平台
將軍區	水工科-61	將軍區公所		將軍溪北埔排水出口(將 軍納骨塔外面平台)
將軍區	水工科-62	將軍區公所		將軍溪北埔排水出口(將 軍納骨塔外面平台)
將軍區	水工科-63	將軍區公所		青鯤鯨抽水平台
將軍區	水工科-64	將軍區公所		將軍玉山分洪羊場旁

保全地區	編號	管理(使用)單位	保管人	抽水機預佈地點
將軍區	水工科-81	將軍區公所		青鯤鯨抽水平台
將軍區	台南市政府 -19	將軍區公所		將軍區青鯤鯨抽水站
將軍區	將軍區-沉水 01	將軍區公所		將軍區玉山里玉天宮旁
將軍區	將軍區-沉水 02	將軍區公所		將軍區玉山里玉天宮旁
將軍區	將軍區-沉水 03	將軍區公所		將軍區玉山里玉天宮旁
將軍區	將軍區-沉水 04	將軍區公所		將軍區玉山里玉天宮旁
將軍區	將軍區-沉水 05	將軍區公所		將軍區廣山里
將軍區	將軍區-沉水 06	將軍區公所		將軍區廣山里
將軍區	將軍區-沉水 07	將軍區公所		將軍滯洪池
將軍區	將軍區-沉水 08	將軍區公所		將軍滯洪池
將軍區	將軍區-沉水 09	將軍區公所		將軍區玉山里抽水平台 (三吉中排二)機房內
將軍區	將軍區-沉水 10	將軍區公所		將軍區玉山里抽水平台 (三吉中排二)機房內
將軍區	將軍區-沉水 11	將軍區公所		將軍區玉山里抽水平台 (三吉中排二)機房內
將軍區	將軍區-沉水 12	將軍區公所		將軍區玉山里抽水平台 (三吉中排二)機房內
將軍區	將軍區-沉水 13	將軍區公所		將軍區馬沙溝3號水門 (馬沙溝抽水平台左側底)
將軍區	將軍區-沉水 14	將軍區公所		將軍區馬沙溝3號水門 (馬沙溝抽水平台左側底)
將軍區	將軍區-沉水 15	將軍區公所		將軍區馬沙溝3號水門 (馬沙溝抽水平台左側底)
將軍區	將軍區-沉水 16	將軍區公所		廣山里西側抽水平台
將軍區	將軍區-沉水 17	將軍區公所		廣山里西側抽水平台

保全地區	編號	管理(使用)單位	保管人	抽水機預佈地點
將軍區	將軍區-沉水 18	將軍區公所		廣山里北側抽水平台
將軍區	水工科-沉水 01	將軍區公所		將軍區金興宮旁抽水站旁
將軍區	水工科-沉水 04	將軍區公所		將軍區金興宮旁抽水站旁
北門區	水工科-L026	北門區公所		北門區錦湖里白米抽水機 房(白米-01)
北門區	水工科-L027	北門區公所		北門區錦湖里白米抽水機 房(白米-02)
北門區	北門區-05	北門區公所		北門區錦湖里北馬抽水機 房
北門區	北門區-06	北門區公所		北門區雙春里雙春抽水機 房
北門區	北門區-08	北門區公所		北門區蚵寮派出所旁
北門區	北門區-09	北門區公所		北門區鯤江里新厝抽水機 房
北門區	北門區-11	北門區公所		北門區玉港里玉港抽水機 房
北門區	北門區-13	北門區公所		北門區錦湖里渡仔頭抽水 機房
北門區	北門區-14	北門區公所		北門區三光里2號水門旁
北門區	北門區-15	北門區公所		北門區錦湖里渡仔頭抽水 機房
北門區	北門區-16	北門區公所		將軍溪畔防汛道路上(北 門7號水門)
北門區	北門區-17	北門區公所		溪底寮(北門8-1號水門 旁)
北門區	北門區-18	北門區公所		北門區梨仔塭地區北門堤 防貨櫃屋內
北門區	北門區-19	北門區公所		北門區錦湖里白米抽水機 房
北門區	北門區-20	北門區公所		北門區玉港里玉港抽水平 台(縣道171路旁)
北門區	北門區-22	北門區公所		北門區錦湖里北馬抽水機 房外防汛道路
北門區	北門區-98	北門區公所		北門區蚵寮海巡哨所旁

保全地區	編號	管理(使用)單位	保管人	抽水機預佈地點
北門區	北門區-99	北門區公所		北門區梨仔塭地區北門堤防貨櫃屋旁
北門區	學甲區-12	北門區公所		北門區玉港里玉港抽水平台(縣道 171 路旁)
北門區	學甲區-20	北門區公所		北門區玉港里玉港抽水平台(縣道 171 路旁)
北門區	水利局-01	北門區公所		北門區玉港里玉港抽水平台(縣道 171 路旁)
北門區	水利局-02	北門區公所		北門區三光里村內排水
北門區	水工科-23	北門區公所		北門區永隆橋右側
北門區	水工科-31	北門區公所		玉湖里(南 9)上
北門區	水工科-32	北門區公所		北門玉湖國小旁
北門區	水工科-33	北門區公所		北門玉湖滯洪池外(南 9 與南 12 路口)
北門區	水工科-34	北門區公所		北門玉湖滯洪池內
北門區	水工科-35	北門區公所		北門西埔內(南 9)上
北門區	水工科-36	北門區公所		北門西埔內
北門區	水工科-53	北門區公所		永隆溝 42 號水門(九孔涵旁)
北門區	水工科-54	北門區公所		永隆溝 42 號水門(九孔涵旁)
北門區	水工科-55	北門區公所		永隆溝 42 號水門(九孔涵旁)
北門區	水工科-60	台南市政府水利局		北門區錦湖里北馬抽水機房
北門區	水工科-66	台南市政府水利局		北門區三光里蘆竹溝抽水機房
北門區	水工科-77	北門區公所		北門 9 號水門(北門 17 附近)
北門區	水工科-78	北門區公所		北門區新圍南 2 線旁
北門區	水工科-79	北門區公所		北門區新圍抽水站後方鯤江里(北門 16 號水門)
北門區	水工科-80	北門區公所		北門區玉港里玉港抽水機房
北門區	水工科-96	台南市政府水利局		北門區三寮灣抽水站
北門區	養-13	北門區公所		溪底寮(北門 8-1 號水門)

保全地區	編號	管理(使用)單位	保管人	抽水機預佈地點
				旁)(北門 17 旁)
北門區	養-14	北門區公所		北門區蘆竹溝 1 號水門旁 (北門區-07 旁)
北門區	大內區-07	北門區公所		北門三寮灣塹外線排水 52 號水門
北門區	大內區-08	北門區公所		北門區玉港里玉港抽水機 房
北門區	北門區-沉水 01	北門區公所		慈安里(北門 4 號水門)(出 水口左 1)
北門區	北門區-沉水 02	北門區公所		慈安里(北門 4 號水門)(出 水口左 1)
北門區	北門區-沉水 03	北門區公所		慈安里(北門 4 號水門)(出 水口左 1)
北門區	北門區-沉水 04	北門區公所		慈安里(北門 4 號水門)(出 水口左 1)
北門區	北門區-沉水 05 電動頭	北門區公所		北門區蚵寮海巡哨所前防 汛道路旁
北門區	北門區-沉水 06	北門區公所		北門區錦湖里白米(阿彌 陀佛招牌處)
北門區	北門區-沉水 07	北門區公所		北門區錦湖里白米(阿彌 陀佛招牌處)
北門區	北門區-沉水 08	北門區公所		北門區錦湖里白米(吳福 宮)
北門區	北門區-沉水 09	北門區公所		北門區錦湖里白米(吳福 宮)
北門區	北門區-沉水 10	北門區公所		北門區蚵寮海巡哨所旁
北門區	北門區-沉水 11	北門區公所		北門區蚵寮海巡哨所旁
北門區	北門區-沉水 12	北門區公所		北門區錦湖里渡仔頭抽水 機房
北門區	北門區-沉水 13	北門區公所		北門區錦湖里渡仔頭抽水 機房
北門區	北門區-沉水 14	北門區公所		北門區錦湖里渡仔頭抽水 機房
北門區	北門區-沉水	北門區公所		北門區錦湖里渡仔頭抽水

保全地區	編號	管理(使用)單位	保管人	抽水機預佈地點
	15			機房
北門區	北門區-沉水 16	北門區公所		北門區雙春里雙春抽水機 房
北門區	北門區-沉水 17	北門區公所		北門區雙春里雙春抽水機 房
北門區	北門區-沉水 18	北門區公所		北門區雙春里雙春漁民活 動中心旁
新化區	新化區-L003	新化區公所		新化區新和庄新豐一號橋
新化區	新化區-L004	新化區公所		新化區新和庄新豐一號橋
新化區	新化區-L005	新化區公所		新化區新和庄新豐一號橋
新化區	新化區-01	台南市政府水 利局		新化區新和庄新豐一號橋
新化區	新化區-02	台南市政府水 利局		鹽水溪防汛道路桔子溪出 口
新化區	新化區-沉水 01	新化區公所		新化區新和庄
新化區	新化區-沉水 02	新化區公所		新化區新和庄
善化區	善化區-L001	善化區公所		善化區東隆里六分寮中排 二貨櫃屋內
善化區	善化區-01	善化區公所		善化區東勢里分洪道出閘 門
新市區	新市區-L001	新市區公所		新市區新市簡易抽水站
新市區	新市區-L002	新市區公所		新市區新市簡易抽水站
新市區	新市區-L003	新市區公所		新市區永就村永就2號水 門
新市區	新市區-01	新市區公所		新市區消防隊後面防汛道 路上
新市區	新市區-02	新市區公所		新市區豐華抽水站內
安定區	安定區-01	安定區公所		安定區六塊寮大同街(直 加弄幼兒園後面)
安定區	安定區-02	安定區公所		安定區南順寮002號水門 旁
安定區	安定區-03	安定區公所		安定區安順寮排水旁
安定區	安定區-04	安定區公所		安定區新吉里南管寮中排 旁
安定區	安定區-05	安定區公所		安定區安順寮排水旁

保全地區	編號	管理(使用)單位	保管人	抽水機預佈地點
安定區	安定區-06	安定區公所		新吉里
安定區	安定區-07	安定區公所		安定區安順寮排水旁抽水平台
安定區	安定區-08	安定區公所		安定區南順寮 002 號水門旁
安定區	安定區-09	安定區公所		安定區安順寮排水旁抽水平台
山上區	山上區-L001	山上區公所		山上排水出口閘門抽水平台
山上區	山上區-L002	山上區公所		山上排水出口閘門抽水平台
山上區	山上區-L003	山上區公所		山上排水出口閘門抽水平台
山上區	山上區-01	山上區公所		山上區曾文溪左岸玉峰堤防 42 號水門
山上區	山上區-02	山上區公所		山上排水出口閘門抽水平台
左鎮區	左鎮區-01	左鎮區公所		左鎮區台 20 線平和橋旁
安定區	水養科-01(原水養科-02)	台南市政府水利局		安定區港南里
安平區	台南雨水-L09	台南市政府水利局雨水科		安平水資源回收中心
安平區	台南雨水-L10	台南市政府水利局雨水科		安平水資源回收中心
安平區	台南雨水-010	台南市政府水利局雨水科		安平水資源回收中心
安平區	台南雨水-022	台南市政府水利局雨水科		安平水資源回收中心廠內
安平區	台南雨水-033	台南市政府水利局雨水科		安平水資源回收中心
安平區	台南雨水-004	台南市政府水利局雨水科		安平水資源回收中心
安平區	安平區-M001	台南市政府水利局雨水科		漁光里辦公處
安平區	安平區-M002	台南市政府水利局雨水科		億載國小漁光分校旁
安平區	安平區-M003	台南市政府水		漁光里漁光路 55 號

保全地區	編號	管理(使用)單位	保管人	抽水機預佈地點
		利局雨水科		
安平區	安平區-M004	台南市政府水利局雨水科		漁光里漁光路 55 號
安南區	台南雨水-L05	台南市政府水利局雨水科		鹿耳門抽水站
安南區	台南雨水-L08	台南市政府水利局雨水科		鹿耳門抽水站
安南區	台南雨水-L16	台南市政府水利局雨水科		鹿耳門抽水站
安南區	台南雨水-011	台南市政府水利局雨水科		鹿耳門抽水站
安南區	台南雨水-013	台南市政府水利局雨水科		鹿耳門抽水站
安南區	台南雨水-014	台南市政府水利局雨水科		鹿耳門抽水站
安南區	台南雨水-015	台南市政府水利局雨水科		鹿耳門抽水站
安南區	台南雨水-016	台南市政府水利局雨水科		九份子抽水站
安南區	台南雨水-017	台南市政府水利局雨水科		鹿耳門抽水站
安南區	台南雨水-019	台南市政府水利局雨水科		東和里貨櫃屋
安南區	台南雨水-020	台南市政府水利局雨水科		東和里貨櫃屋
安南區	台南雨水-021	台南市政府水利局雨水科		四草大道 681 巷抽水平台
安南區	台南雨水-024	台南市政府水利局雨水科		鹿耳門抽水站
安南區	台南雨水-025	台南市政府水利局雨水科		鹿耳門抽水站
安南區	台南雨水-026	台南市政府水利局雨水科		鹿耳門抽水站
安南區	台南雨水-027	台南市政府水利局雨水科		鹿耳門抽水站
安南區	台南雨水-028	台南市政府水利局雨水科		鹿耳門抽水站

保全地區	編號	管理(使用)單位	保管人	抽水機預佈地點
安南區	台南雨水-029	台南市政府水利局雨水科		九份子抽水站
安南區	台南雨水-030	台南市政府水利局雨水科		九份子抽水站
安南區	台南雨水-031	台南市政府水利局雨水科		九份子抽水站
安南區	台南雨水-034	台南市政府水利局雨水科		九份子抽水站
安南區	台南雨水-035	台南市政府水利局雨水科		九份子抽水站
安南區	台南雨水-037	台南市政府水利局雨水科		九份子抽水站
安南區	台南雨水-039	台南市政府水利局雨水科		九份子抽水站
安南區	台南雨水-040	台南市政府水利局雨水科		駕訓班-州南3閘門
安南區	台南雨水-041	台南市政府水利局雨水科		鹿耳門抽水站
安南區	台南雨水-042	台南市政府水利局雨水科		鹿耳門抽水站
安南區	台南雨水-043	台南市政府水利局雨水科		駕訓班-州南3閘門
安南區	台南雨水-045	台南市政府水利局雨水科		安中路與怡安路口
安南區	台南雨水-001	台南市政府水利局雨水科		鹿耳門抽水站
安南區	台南雨水-002	台南市政府水利局雨水科		九份子抽水站
安南區	台南雨水-003	台南市政府水利局雨水科		九份子抽水站
安南區	台南雨水-005	台南市政府水利局雨水科		四草大道681巷抽水平台
安南區	台南雨水-M01	台南市政府水利局雨水科		九份子抽水站
仁德區	台南雨水-L01	台南市政府水利局雨水科		港尾溝溪滯洪池
仁德區	台南雨水-L02	台南市政府水		港尾溝溪滯洪池

保全地區	編號	管理(使用)單位	保管人	抽水機預佈地點
		水利局雨水科		
仁德區	台南雨水-L03	台南市政府水利局雨水科		港尾溝溪滯洪池
仁德區	台南雨水-L04	台南市政府水利局雨水科		港尾溝溪滯洪池
仁德區	台南雨水-L11	台南市政府水利局雨水科		上崙排水
仁德區	台南雨水-L12	台南市政府水利局雨水科		港尾溝溪滯洪池
仁德區	台南雨水-L13	台南市政府水利局雨水科		港尾溝溪滯洪池
仁德區	台南雨水-006	台南市政府水利局雨水科		仁德污水處理廠
仁德區	台南雨水-007	台南市政府水利局雨水科		仁德污水處理廠
仁德區	台南雨水-008	台南市政府水利局雨水科		仁德污水處理廠
仁德區	台南雨水-009	台南市政府水利局雨水科		仁德污水處理廠
仁德區	台南雨水-012	台南市政府水利局雨水科		仁德污水處理廠
仁德區	台南雨水-032	台南市政府水利局雨水科		仁德污水處理廠
仁德區	台南雨水-036	台南市政府水利局雨水科		仁德污水處理廠
仁德區	台南雨水-038	台南市政府水利局雨水科		仁德污水處理廠
仁德區	仁德區-L01	仁德區公所		仁德區二仁溪右岸大甲堤防9號水門
仁德區	仁德區-L02	仁德區公所		仁德區二仁溪右岸大甲堤防9號水門
仁德區	仁德區-L03	仁德區公所		仁德區二仁溪右岸大甲堤防8號水門
仁德區	仁德區-L04	仁德區公所		仁德區二仁溪右岸大甲堤防8號水門
仁德區	仁德區-L09	仁德區公所		上崙排水出口段
仁德區	仁德區-L10	仁德區公所		上崙排水出口段

保全地區	編號	管理(使用)單位	保管人	抽水機預佈地點
仁德區	仁德區-L11	仁德區公所		仁德滯洪池(北池)
仁德區	仁德區-L12	仁德區公所		大甲無名小排-二仁路一段 491 巷與中正西路 360 巷路口
仁德區	仁德區-L14	仁德區公所		大甲四區小排-二仁路一段 491 巷 255 號旁
仁德區	仁德區-L15	仁德區公所		三甲里排水-中正路一段 352 號 (三爺宮指示牌)
仁德區	仁德區-01	仁德區公所		瑞賢工廠內
仁德區	仁德區-02	仁德區公所		長興一街與長興二街路口
仁德區	仁德區-03	仁德區公所		仁德橋(三爺溪排水左岸)-民安路一段
仁德區	仁德區-04	仁德區公所		中正西路 1196 巷
仁德區	仁德區-05	仁德區公所		中正西路 878 巷(151 縣道)
仁德區	仁德區-06	仁德區公所		仁德區二仁溪右岸大甲堤防 7 號水門
仁德區	仁德區-07	仁德區公所		仁德區二仁溪右岸大甲堤防 7 號水門
仁德區	仁德區-08	仁德區公所		長興路 87 巷(聖天堂內)
仁德區	仁德區-M002	仁德區公所		原址設沉水式抽水機，暫置保安抽水站
永康區	永康區-01	永康區公所		大橋區外排水〈塩州里〉
永康區	永康區-02	永康區公所		大橋區外排水〈塩州里〉
永康區	永康區-03	永康區公所		南興路 3 巷與大灣東路 22 巷交叉口
永康區	永康區-04	永康區公所		西勢堤防 26 號水門旁
永康區	永康區-05	永康區公所		永康區尚頂里 YA 幹線 1 號水門
永康區	永康區-06	永康區公所		永康區尚頂里鹽水溪抽水平台(南 14 號水門)
永康區	永康區-07	永康區公所		永康區尚頂里鹽水溪抽水平台(南 14 號水門)
永康區	永康區-08	永康區公所		永康區南彎里南興路 3 巷 12-1 號旁
永康區	永康區-09	永康區公所		永康區南彎里南興路 3 巷 12-1 號旁

保全地區	編號	管理(使用)單位	保管人	抽水機預佈地點
永康區	永康區-10	永康區公所		永康區廣善護理之家(原山上 03)
永康區	永康區-11	永康區公所		永康區鹽水溪抽水平台 16 號水門
永康區	永康區-12	永康區公所		永康區鹽水溪抽水平台 16 號水門
永康區	永康區-13	永康區公所		崑大路 155 巷 58 弄(盡頭)
永康區	永康區-14	永康區公所		崑大路 155 巷 168 弄(盡頭)(玄武宮前)
永康區	永康區-15	永康區公所		復興路 1 巷 30 弄(建國橋旁)
永康區	永康區-16	永康區公所		復興路 1 巷(盡頭)
永康區	永康區-17	永康區公所		永康區兵仔市市場
永康區	永康區-18(原水養科-01)	台南市政府水利局		永康區兵仔市市場
永康區	永康區-沉水 01	永康區公所		永康區鹽水溪抽水平台 16 號水門
永康區	永康區-沉水 02	永康區公所		永康區尚頂里鹽水溪抽水平台(北 14 號水門)
永康區	永康區-沉水 03	永康區公所		永康區鹽水溪 YA 幹線 1 號水門旁
永康區	永康區-沉水 04	永康區公所		崑大路 155 巷 58 弄(盡頭)
永康區	永康區-沉水 05	永康區公所		崑大路 155 巷 58 弄(盡頭)
永康區	永康區-沉水 06	永康區公所		復興路 1 巷(3 弄路口)
永康區	永康區-沉水 07	永康區公所		復興路 1 巷(3 弄路口)
永康區	永康區-沉水 08	永康區公所		復興路 1 巷(3 弄路口)
永康區	永康區-沉水 09	永康區公所		復興路 1 巷 30 弄(建國橋旁)
永康區	永康區-沉水 10	永康區公所		復興路 1 巷 30 弄(建國橋旁)
永康區	永康區-沉水 11	永康區公所		復興路 1 巷 30 弄(建國橋西側便橋對岸)

保全地區	編號	管理(使用)單位	保管人	抽水機預佈地點
永康區	永康區-沉水 12	永康區公所		復興路1巷30弄(建國橋 西側便橋對岸)
永康區	永康區-沉水 13	永康區公所		復興路1巷30弄(建國橋 西側便橋上)
永康區	永康區-沉水 14	永康區公所		復興路1巷30弄(建國橋 西側便橋上)
永康區	永康區-沉水 15	永康區公所		復興路1巷30弄(建國橋 西側便橋對岸 側車道旁)
永康區	永康區-沉水 16	永康區公所		復興路1巷30弄(建國橋 西側便橋對岸 側車道旁)
永康區	永康區-沉水 17	永康區公所		南興路3巷(永仁橋北側) 移抽 永康-08-09 旁
永康區	永康區-沉水 18	永康區公所		南興路3巷(永仁橋北側) 移抽 永康-08-09 旁
永康區	永康區-沉水 19	永康區公所		大灣路1102巷(轉角處)
永康區	永康區-沉水 20	永康區公所		大灣路1102巷(轉角處)
永康區	永康區-沉水 21	永康區公所		大灣路1102巷(轉角處)
永康區	永康區-沉水 22	永康區公所		大灣路942巷371弄(綠光 能科技旁大排水橋邊)
永康區	永康區-沉水 23	永康區公所		大灣路942巷371弄(綠光 能科技旁大排水橋邊)
南區	台南雨水-018	台南市政府水 利局雨水科		喜樹抽水站
南區	台南雨水-023	台南市政府水 利局雨水科		喜樹抽水站

第四章、附則

一、教育宣導

本府及區公所適時印製相關宣導資料及圖說，利用各種機會藉由防災教育宣導，教導民眾認識災害、建立正確風險及防災觀念，以提升全民防災意識及緊急應變能力。

二、疏散避難圖看板及疏散路線指示牌製作

本府及各區公所推動將水災疏散避難圖製作成大型看板(如圖 4-1)設置於村里內明顯處，另於村落人口聚集處或重要保護標的等沿疏散撤離路線設置指示牌(如圖 4-2)，以達平時宣導、災時引導功能。

三、演練與計畫更新備查

本府及區公所針對本計畫平時加以演練(每年汛期前至少 1 次)，並於災時落實執行。

本府每年定期或不定期(重大水災後)更新水災危險潛勢地區保全計畫內容，以維持資料之正確性及有效性，並於每年汛期前提報經濟部備查。

四、督導區公所擬訂計畫或更新及提報備查

本府每年督導區公所擬訂或更新該轄「水災危險潛勢地區保全計畫」，計畫內容以簡明及實用為原則，並應隨時維持計畫資料之正確性及有效性，同時於每年汛期前提報本府備查，俾使區公所落實水災疏散撤離之命令下達及通報應撤離之村里民眾等相關作業。各區「水災危險潛勢地區保全計畫」參考範本格式，如附錄 9。



圖 4-1、水災疏散避難圖相關資訊配置圖

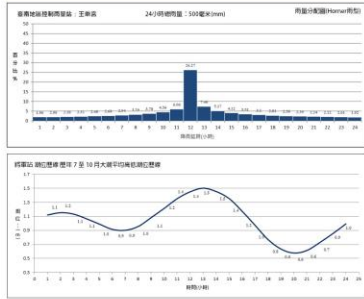


圖 4-2、指示牌製作樣式範例

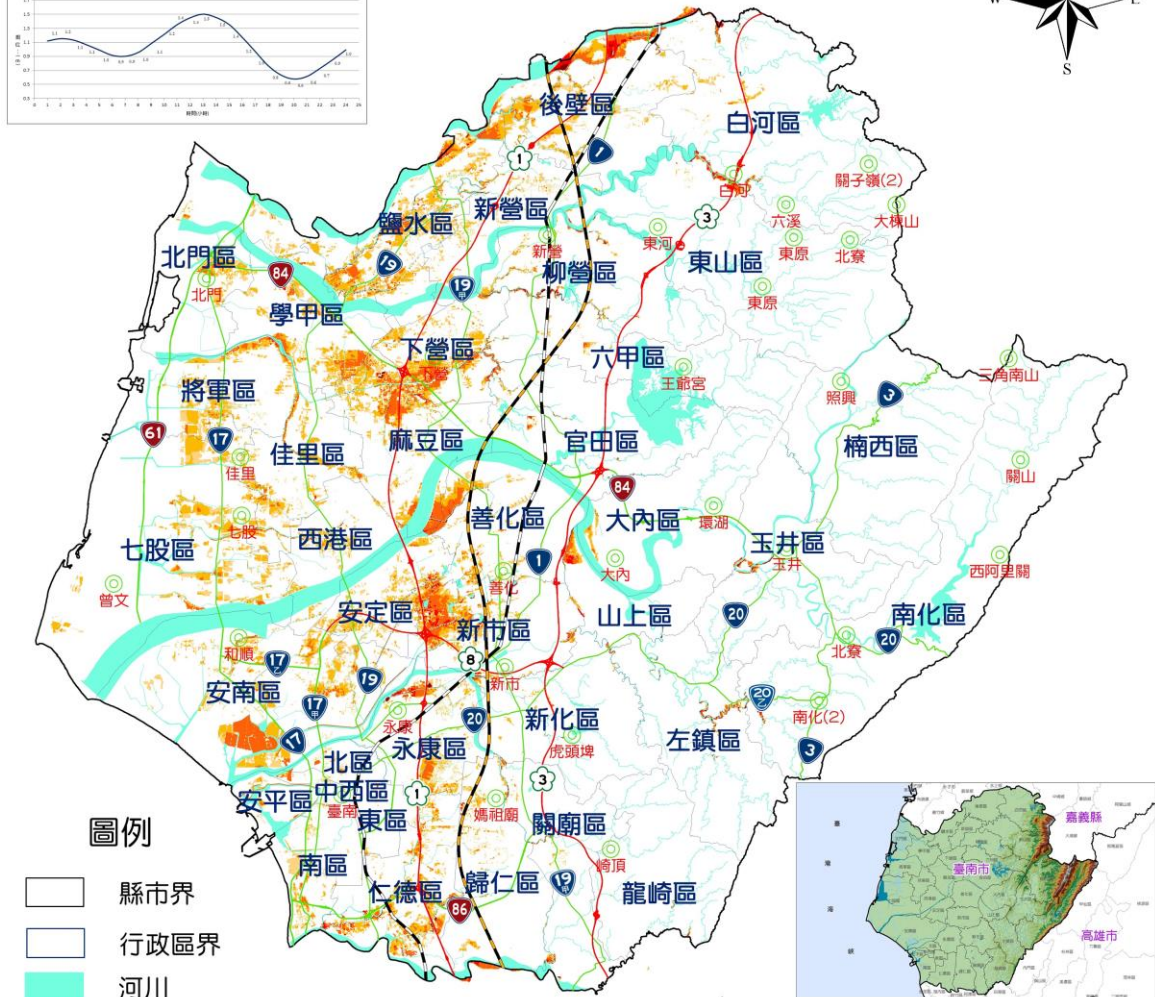
附錄

附錄 1、臺南市淹水潛勢圖

臺南市24小時延時定量降水500毫米淹水潛勢圖



經濟部水利署 106年12月製作

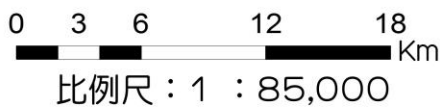


圖例

- 縣市界
- 行政區界
- 河川
- 台鐵
- 高鐵
- 國道
- 省道
- 雨量站

淹水圖例

- 0.3m - 0.5m
- 0.5m - 1.0m
- 1.0m - 2.0m
- 2.0m - 3.0m
- > 3.0m



製作條件說明

淹水潛勢圖係基於設計降雨條件及特定年份地形資料下，運用客觀水理模式經數值模擬演算而得，因氣象及水文條件具不確定性，故本圖資無法模擬未來單一颱風事件之實際淹水狀況，參考使用時應特別留意此情形。

用途限制：依據「水災潛勢資料公開辦法」辦理。依其規定，淹水潛勢圖僅供防災救災相關業務使用。

淹水模式：SOBEK淹水模式

水文條件：1.使用Hornor設計降雨型

2.使用歷年7-10月大潮平均高低潮位歷線

3.使用民國99年至101年之數值地形

4.使用民國104年之土地利用調查資料

5.設置實地斷面測量之中央管河川、縣市管河川及區域排水系統，對於無測量資料之市區或農業排水路，則依據衛星影像及DEM佈設合理水道斷面。

6.重要水工建造物係採民國104年6月以前完工之資料。

假設條件：1.所有防洪排水設施及下水道系統皆無破壞或毀損。

2.所有防洪排水設施依照既有操作規則進行運作，無操作規則者依內外水位關係運作。

3.未考慮都市建築物阻礙過水斷面情形。

附錄 2、臺南市易淹水及近 3 年重大淹水地區表

縣市	鄉鎮	位置	淹水原因	備註
臺南市	新營區	永平里	尖山埤及白河水庫洩洪可能導致。	—
臺南市	新營區	南興里	尖山埤及白河水庫洩洪及日降雨量 450 mm 可能導致。	—
臺南市	新營區	興業里	尖山埤及白河水庫洩洪及日降雨量 450 mm 可能導致。	—
臺南市	新營區	中營里	尖山埤及白河水庫洩洪可能導致。	—
臺南市	新營區	土庫里	尖山埤及白河水庫洩洪可能導致。	—
臺南市	新營區	南紙里	尖山埤及白河水庫洩洪及日降雨量 450 mm 可能導致。	—
臺南市	新營區	太南里	尖山埤及白河水庫洩洪及日降雨量 450 mm 可能導致。	—
臺南市	新營區	五興里	尖山埤及白河水庫洩洪及日降雨量 450 mm 可能導致。	—
臺南市	新營區	姑爺里	尖山埤及白河水庫洩及日降雨量 450 mm 洪可能導致。	—
臺南市	新營區	埤寮里	地勢低窪，排水不良。	—
臺南市	新營區	嘉芳里	日降雨量 450 mm 可能導致。	—
臺南市	新營區	中營、土庫里	7 月 31 日凌晨 6 時許因持續降雨，急水溪水位急速上升致水門關閉，雖啟動 2 部 12 吋移動式抽水機強制抽水，但仍造成中營及土庫里沿急水溪堤防之防汛道路淹水情事。	106 年尼莎暨海棠颱風
臺南市	新營區	埤寮、土庫、中營、興業里	8 月 23 日因豪雨持續降雨，急水溪水位急速上升致水門關閉，雖啟動 3 部 12 吋移動式抽水機強制抽水，但仍造成埤寮里中正路部分路段與土庫、中營及興業里沿急水溪堤防之防汛道路及鄰近局部區域淹水情事。	107 年 0823 豪雨
臺南市	鹽水區	文昌里	地勢低窪	107 年 0823 豪雨
臺南市	鹽水區	三和里	地勢低窪	107 年 0823 豪雨
臺南市	鹽水區	埕頭港里	地勢低窪	107 年 0823 豪雨
臺南市	鹽水區	歡雅里	地勢低窪	107 年 0823 豪雨
臺南市	鹽水區	泔水里	地勢低窪	107 年 0823

縣市	鄉鎮	位置	淹水原因	備註
				豪雨
臺南市	鹽水區	三明里	地勢低窪	107年0823 豪雨
臺南市	白河區	白河里瓦礫子	0823 豪雨	107年豪雨
臺南市	白河區	河東里瓠子園	0823 豪雨	107年豪雨
臺南市	白河區	河東里西勢尾	0823 豪雨	107年豪雨
臺南市	柳營區	義士路	大腳腿排水未整治，通洪斷面不足及瞬間豪雨排水不及	106年106 年6月豪雨
臺南市	柳營區	重溪里	急水溪溪水暴漲、大腳腿排水未整治，通洪斷面不足	106年7月 尼莎及海棠 颱風
臺南市	柳營區	八翁里	1.急水溪溪水暴漲、龜子港水、八老爺排水、南八老爺排水無法排水 2.尖山埤、德元埤滿溢 3.瞬間豪雨排水不及	107年0822 豪雨
臺南市	柳營區	士林里	1.急水溪溪水暴漲、龜子港水、八老爺排水、南八老爺排水無法排水 2.尖山埤、德元埤滿溢 3.瞬間豪雨排水不及	107年0822 豪雨
臺南市	柳營區	人和里	1.急水溪溪水暴漲、龜子港水、八老爺排水、南八老爺排水無法排水 2.尖山埤、德元埤滿溢 3.瞬間豪雨排水不及	107年0822 豪雨
臺南市	柳營區	太康里	1.急水溪溪水暴漲、龜子港水、八老爺排水、南八老爺排水無法排水 2.尖山埤、德元埤滿溢 3.瞬間豪雨排水不及	107年0822 豪雨
臺南市	柳營區	重溪里	1.急水溪溪水暴漲、龜子港水、八老爺排水、南八老爺排水無法排水 2.尖山埤、德元埤滿溢 3.瞬間豪雨排水不及	107年0822 豪雨
臺南市	柳營區	中山西路一段至育英街口部份路段	1.急水溪溪水暴漲、龜子港水、八老爺排水、南八老爺排水無法排水 2.尖山埤、德元埤滿溢 3.瞬間豪雨排水不及	107年0822 豪雨
臺南市	柳營區	八翁里	瞬間豪雨排水不及	108年0823 豪雨
臺南市	柳營區	士林里	瞬間豪雨排水不及	108年0823 豪雨
臺南市	柳營區	人和里	瞬間豪雨排水不及	108年0823

縣市	鄉鎮	位置	淹水原因	備註
				豪雨
臺南市	柳營區	光福里	瞬間豪雨排水不及	108年0823 豪雨
臺南市	柳營區	東昇里	瞬間豪雨排水不及	108年0823 豪雨
臺南市	柳營區	中埕里	瞬間豪雨排水不及	108年0823 豪雨
臺南市	柳營區	重溪里	瞬間豪雨排水不及	108年0823 豪雨
臺南市	柳營區	太康里	瞬間豪雨排水不及	108年0823 豪雨
臺南市	後壁區	南81-1線 嘉苳里納骨 堂周邊	地勢低窪、溝渠淤塞，瞬間雨量過大，區域排水水路部分通洪斷面不足	104-105年 颱風、豪雨
臺南市	後壁區	南80線嘉 苳里烏窰- 平安村路段	地勢低窪、溝渠淤塞，瞬間雨量過大，區域排水水路部分通洪斷面不足	104-105年 颱風、豪雨
臺南市	後壁區	南82線菁 寮國小前路 段	地勢低窪、溝渠淤塞，瞬間雨量過大，區域排水水路部分通洪斷面不足	104年颱 風、豪雨
臺南市	後壁區	菁寮地區南 85線後壁 農會菁寮辦 事處前	地勢低窪、溝渠淤塞，瞬間雨量過大，區域排水水路部分通洪斷面不足	104年颱 風、豪雨
臺南市	後壁區	墨林里、崁 頂里(南84 線與85線 叉路處)	地勢低窪、溝渠淤塞，瞬間雨量過大，區域排水水路部分通洪斷面不足	104-105年 颱風、豪雨
臺南市	後壁區	新嘉里南 82線以西 全部	地勢低窪、溝渠淤塞，瞬間雨量過大，區域排水水路部分通洪斷面不足	104-105年 颱風、豪雨
臺南市	後壁區	頂長里(村 內長安派出 所前)	地勢低窪、溝渠淤塞，瞬間雨量過大，區域排水水路部分通洪斷面不足	104年颱 風、豪雨
臺南市	後壁區	仕安里(仕 安橋附近) 南83線仕	地勢低窪、溝渠淤塞，瞬間雨量過大，區域排水水路部分通洪斷面不足	104年颱 風、豪雨

縣市	鄉鎮	位置	淹水原因	備註
		安水利工作 站前		
臺南市	後壁區	竹新里(包 括新厝部 落)	地勢低窪、溝渠淤塞，瞬間雨量過大，區域排水水路部分通洪斷面不足	104-105 年 颱風、豪雨
臺南市	後壁區	南 80 線慈 慧寺前路段	地勢低窪、溝渠淤塞，瞬間雨量過大，區域排水水路部分通洪斷面不足	104-105 年 颱風、豪雨
臺南市	後壁區	新東里(新 東橋至東秀 橋段)	地勢低窪、溝渠淤塞，瞬間雨量過大，區域排水水路部分通洪斷面不足	104-105 年 颱風、豪雨
臺南市	後壁區	新東里部落 內	地勢低窪、溝渠淤塞，瞬間雨量過大，區域排水水路部分通洪斷面不足	104-105 年 颱風、豪雨
臺南市	後壁區	新嘉里新嘉 橋	地勢低窪、溝渠淤塞，瞬間雨量過大，區域排水水路部分通洪斷面不足	104-106 年 颱風、豪雨
臺南市	後壁區	菁寮里	地勢低窪、溝渠淤塞，瞬間雨量過大，區域排水水路部分通洪斷面不足	107 年豪雨
臺南市	東山區	聖賢里／北 勢寮	急水溪頂窩堤防段末端至南 81 線處未施設堤防	105.09 年海 姬颱風
臺南市	東山區	聖賢里／北 勢寮	急水溪頂窩堤防段末端至南 81 線處未施設堤防	106.07 年尼 莎暨海棠颱 風
臺南市	東山區	科里里 5 鄰	時雨量超過區排防洪設計	107.08 年 0822 豪雨
臺南市	東山區	聖賢里／北 勢寮	急水溪頂窩堤防段末端至南 81 線處未施設堤防	107.08 年 0822 豪雨
臺南市	東山區	嶺南里／宅 子內	時雨量超過區排防洪設計	107.08 年 0822 豪雨
臺南市	東山區	聖賢里／頂 窩 18 鄰	短時強降雨	108.08.02 年 短時強降雨
臺南市	麻豆區	埤頭里苓子 林、小埤頭 工業路、里 內	地勢低窪、雨量過標	105 年梅姬 颱風
臺南市	麻豆區	埤頭里苓子 林、小埤頭 工業路、里 內	地勢低窪、雨量過標	106 年尼莎 暨海棠颱風

縣市	鄉鎮	位置	淹水原因	備註
臺南市	麻豆區	埤頭里苓子林、小埤頭工業路、里內	地勢低窪、雨量過標	107 年 0823 豪雨
臺南市	麻豆區	北勢里過港部落、虎尾寮部落、加輦邦、東平寮、西平寮、南 57 線高速公路涵洞	地勢低窪、雨量過標、區排溢堤	105 年梅姬颱風
臺南市	麻豆區	北勢里過港部落、虎尾寮部落、加輦邦、東平寮、西平寮、南 57 線高速公路涵洞	地勢低窪、雨量過標、區排溢堤	107 年 0823 豪雨
臺南市	麻豆區	埤頭里內	地勢低窪、雨量過標	105 年梅姬颱風
臺南市	麻豆區	埤頭里內	地勢低窪、雨量過標	106 年尼莎暨海棠颱風
臺南市	麻豆區	埤頭里內	地勢低窪、雨量過標	107 年 0823 豪雨
臺南市	麻豆區	海埔里池王府附近道路	地勢低窪、雨量過標	105 年梅姬颱風
臺南市	麻豆區	海埔里池王府附近道路	地勢低窪、雨量過標	107 年 0823 豪雨
臺南市	麻豆區	港尾里客子寮、大地莊園	地勢低窪、雨量過標	105 年梅姬颱風
臺南市	麻豆區	港尾里客子寮、大地莊園	地勢低窪、雨量過標	107 年 0823 豪雨
臺南市	麻豆區	油車里南	雨量過標排水不及	106 年尼莎

縣市	鄉鎮	位置	淹水原因	備註
		57 線(新生北路)、新生街、新興街		暨海棠颱風
臺南市	麻豆區	油車里南 57 線(新生北路)、新生街、新興街	雨量過標排水不及	107 年 0823 豪雨
臺南市	麻豆區	新興里興華街、興國路(麻豆分隊前)	雨量過標排水不及	105 年梅姬颱風
臺南市	麻豆區	新興里興華街、興國路(麻豆分隊前)	雨量過標排水不及	107 年 0823 豪雨
臺南市	麻豆區	井東里 9 鄰	雨量過標排水不及	105 年梅姬颱風
臺南市	麻豆區	井東里 9 鄰	雨量過標排水不及	106 年尼莎暨海棠颱風
臺南市	麻豆區	井東里 9 鄰	雨量過標排水不及	107 年 0823 豪雨
臺南市	麻豆區	安正里社子天后宮至高速公路涵洞	地勢低窪	105 年梅姬颱風
臺南市	麻豆區	安正里社子天后宮至高速公路涵洞	地勢低窪	106 年尼莎暨海棠颱風
臺南市	麻豆區	安正里社子天后宮至高速公路涵洞	地勢低窪	107 年 0823 豪雨
臺南市	下營區	仁里里仁里街、仁義街、仁中街、仁南街、仁興街、中山路二段、九份	麻豆大排溢堤	107 年 0823 豪雨

縣市	鄉鎮	位置	淹水原因	備註
		街		
臺南市	下營區	營前里健康路、中山路二段、中正南路、營前街	麻豆大排溢堤	107年0823豪雨
臺南市	下營區	大吉里大埤寮、大屯寮	麻豆大排溢堤	107年0823豪雨
臺南市	下營區	新興里裕農街、中興南路、健康路、寮前二街	麻豆大排溢堤	107年0823豪雨
臺南市	下營區	下營里復興街、民生街	麻豆大排溢堤	107年0823豪雨
臺南市	下營區	賀建里下橋頭	麻豆大排溢堤	107年0823豪雨
臺南市	下營區	茅營里茅港尾(瓦窯)	麻豆大排溢堤	107年0823豪雨
臺南市	下營區	西連里連表(庄外)	麻豆大排溢堤	107年0823豪雨
臺南市	六甲區	甲東里裕農街及忠孝街口(北極殿)	急降雨使下游排水宣洩不及，回堵產生短暫積水	107年
臺南市	官田區	無	—	—
臺南市	大內區	內江里41號水門附近農田	地勢低窪，無排水設施	105年梅姬颱風
臺南市	大內區	內郭里55號水門附近農田	地勢低窪，水門關閉後無法排水而淹水抽屜	105年梅姬颱風
臺南市	佳里區	下營里(嘉福里)／後港中排龍興藥廠後面	颱風豪雨	106年尼沙暨海棠颱風
臺南市	佳里區	營溪里(營頂里)／海	颱風豪雨	106年尼沙暨海棠颱風

縣市	鄉鎮	位置	淹水原因	備註
		埔排水(營頂往謝榜寮)		
臺南市	佳里區	安西里／文化西路往多摩市	瞬間雨量過大	106 年尼沙暨海棠颱風
臺南市	佳里區	南勢里建南里新生路萬泰水塔、永順家具	瞬間雨量過大	107 年 0822 豪雨
臺南市	佳里區	忠仁里佳東路 327 巷(岩泉種苗行後巷)及佳東路 550 巷(章成麥芽餅店側巷)	瞬間雨量過大	107 年 0822 豪雨
臺南市	佳里區	下營里下廊及頂廊社區	瞬間雨量過大	107 年 0822 豪雨
臺南市	佳里區	安西里／文化西路	瞬間雨量過大	108 年 2019/08/13 豪雨
臺南市	佳里區	三協里／菜寮橋	瞬間雨量過大	108 年 2019/08/13 豪雨
臺南市	佳里區	頂廊里／南 26 線	瞬間雨量過大	108 年 2019/08/13 豪雨
臺南市	佳里區	龍安里外渡頭	瞬間雨量過大	108 年 2019/08/13 豪雨
臺南市	佳里區	鎮山里勝利路 97 巷周邊	瞬間雨量過大	108 年 2019/08/13 豪雨
臺南市	佳里區	建南里佳南路 268 巷周	瞬間雨量過大	108 年 2019/08/13

縣市	鄉鎮	位置	淹水原因	備註
		邊		豪雨
臺南市	學甲區	寶發路及中正南路路口	地勢低窪，潮位或外水高漲，內水無法排出	106年海棠颱風
臺南市	學甲區	寶發路及中正南路路口	地勢低窪，潮位或外水高漲，內水無法排出	107年0823豪雨
臺南市	學甲區	學甲國中旁、秀昌里文衡殿前廣場、天仁國中旁	地勢低窪，潮位或外水高漲，內水無法排出	106年海棠颱風
臺南市	學甲區	學甲國中旁、秀昌里文衡殿前廣場、天仁國中旁	地勢低窪，潮位或外水高漲，內水無法排出	107年0823豪雨
臺南市	學甲區	南1線道路	地勢低窪，潮位或外水高漲，內水無法排出	106年海棠颱風
臺南市	學甲區	南1線道路	地勢低窪，潮位或外水高漲，內水無法排出	107年0823豪雨
臺南市	學甲區	舊頭港部落	地勢低窪，潮位或外水高漲，內水無法排出	107年0823豪雨
臺南市	學甲區	學甲工業區大順路	地勢低窪，潮位或外水高漲，內水無法排出	106年海棠颱風
臺南市	學甲區	學甲工業區大順路	地勢低窪，潮位或外水高漲，內水無法排出	107年0823豪雨
臺南市	學甲區	中洲里南1-1線道路	地勢低窪，潮位或外水高漲，內水無法排出	106年海棠颱風
臺南市	學甲區	中洲里南1-1線道路	地勢低窪，潮位或外水高漲，內水無法排出	107年0823豪雨
臺南市	學甲區	三慶里頂洲國小後方	地勢低窪，潮位或外水高漲，內水無法排出	108年0813豪雨
臺南市	學甲區	宅港里宅港派出所附近	地勢低窪，潮位或外水高漲，內水無法排出	108年0813豪雨
臺南市	學甲區	中洲里中洲國小左側	地勢低窪，潮位或外水高漲，內水無法排出	108年0813豪雨
臺南市	學甲區	三慶里頂洲國小後方	地勢低窪，潮位或外水高漲，內水無法排出	109年0521豪雨

縣市	鄉鎮	位置	淹水原因	備註
臺南市	西港區	南 40 線(中港至東港)	大塹寮排水淤塞，逢暴雨無法即時排除。	107 年 0822 豪雨
臺南市	西港區	槎林里東竹林部落往 40 線堤防道路	該路段地勢較低，降雨量超過側溝水設計保護標準，即易造成路面積(淹)水。	107 年 0822 豪雨
臺南市	西港區	曾文溪左岸防汛道路	該段防汛道路地勢較低，逢颱風豪雨經常性積淹水致車輛無法通行。	107 年 0822 豪雨
臺南市	西港區	曾文溪左岸防汛道路	該段防汛道路地勢較低，逢颱風豪雨經常性積淹水致車輛無法通行。	109 年 0826 豪雨
臺南市	西港區	新復里溪埔寮安溪宮前	該地區因地勢較低，主要對外排水為溪埔寮小排，逢強降雨時該小排水位暴漲，雨水無法即時排除，以致該地區積(淹)水。	109 年 0826 豪雨
臺南市	西港區	金砂里下宅子地區(51 線)	該地區因地勢較低，主要對外排水係下宅子中排，逢強降雨台糖農場雨水均往該地區宣洩，又因下宅子中排水暴漲，以致該地區雨水無法即時排除，以致淹水。	107 年 0822 豪雨
臺南市	將軍區	玉山里、廣山里、將軍里	瞬間豪雨、低窪地區、水渲泄不及淹水	107 年 0822 豪雨
臺南市	將軍區	廣山里	瞬間豪雨、低窪地區、水渲泄不及淹水	108 年丹娜絲颱風
臺南市	北門區	北門里、錦湖里、保吉里、鯤江里、玉港里、永隆里、中樞里	地勢低窪	98 年莫拉克颱風
臺南市	北門區	錦湖里白米、鯤江里新圍、玉港里	地勢低窪	102 年康芮颱風
臺南市	北門區	錦湖國小、雙春國小	地勢低窪	104 年杜鵑颱風
臺南市	北門區	玉港里、蚵寮里	地勢低窪	105 年梅姬颱風
臺南市	北門區	錦湖里、玉	地勢低窪	107 年 0822

縣市	鄉鎮	位置	淹水原因	備註
		港里、文山里、北門里、保吉里、蚵寮里、雙春里		豪雨
臺南市	善化區	溪美里／福隆科技	地勢低窪排水不及	107年0823豪雨
臺南市	善化區	胡家里／溪埔中路	地勢低窪排水不及	107年0823豪雨
臺南市	善化區	光文里／建業路	地勢低窪排水不及	107年0823豪雨
臺南市	善化區	溪美里／福隆科技	地勢低窪排水不及	108年利奇馬颱風
臺南市	善化區	光文里／建業路	地勢低窪排水不及	108年利奇馬颱風
臺南市	善化區	胡家里／溪埔中路	地勢低窪排水不及	108年利奇馬颱風
臺南市	善化區	溪美里／福隆科技	地勢低窪排水不及	108年7月豪雨
臺南市	善化區	光文里／建業路	地勢低窪排水不及	108年7月豪雨
臺南市	善化區	胡家里／溪埔中路	地勢低窪排水不及	108年7月豪雨
臺南市	善化區	溪美里／福隆科技	地勢低窪排水不及	109年5月豪雨
臺南市	善化區	光文里／建業路	地勢低窪排水不及	109年5月豪雨
臺南市	善化區	胡家里／溪埔中路	地勢低窪排水不及	109年5月豪雨
臺南市	新市區	光華街與長安街路口至光華街與台1線路口	每年大雨必淹水區域	106年10月大雨
臺南市	新市區	光華街與長安街路口至光華街與台1線路口	每年大雨必淹水區域	108年利奇馬颱風、白鹿颱風

縣市	鄉鎮	位置	淹水原因	備註
臺南市	新市區	南 136 線	每年大雨必淹水區域	105 年尼伯特、梅姬颱風
臺南市	新市區	南 136 線	每年大雨必淹水區域	106 年海棠颱風
臺南市	新市區	南 136 線	每年大雨必淹水區域	108 年利奇馬颱風、白鹿颱風
臺南市	新市區	永就長泰教養院周邊社區	每年大雨必淹水區域	106 年海棠颱風
臺南市	新市區	永就長泰教養院周邊社區	每年大雨必淹水區域	108 年利奇馬颱風、白鹿颱風
臺南市	新市區	永就長泰教養院周邊社區	每年大雨必淹水區域	109 年 0826 豪雨
臺南市	新市區	永就里烏鬼厝溪	利奇馬豪雨沖刷	108 年利奇馬颱風
臺南市	新市區	中山路 13 巷	每年大雨必淹水區域	108 年 0822 豪雨
臺南市	安定區	港尾里	暴雨強度過大且安順寮排水水位過高內水不易排出	107 年 0822 豪雨
臺南市	安定區	港南里	暴雨強度過大且安順寮排水水位過高內水不易排出	107 年 0822 豪雨
臺南市	安定區	港口里	暴雨強度過大且安順寮排水水位過高內水不易排出	107 年 0822 豪雨
臺南市	山上區	無	—	—
臺南市	玉井區	無	—	—
臺南市	楠西區	無	—	—
臺南市	南化區	無	—	—
臺南市	左鎮區	左鎮里／澄山 1 號橋	菜寮溪暴漲，支流回堵	106 年尼莎颱風
臺南市	左鎮區	左鎮里／左鎮橋	菜寮溪暴漲，支流回堵	106 年尼莎颱風
臺南市	左鎮區	內庄里／民生橋	菜寮溪暴漲	106 年尼莎颱風

縣市	鄉鎮	位置	淹水原因	備註
臺南市	左鎮區	內庄里／三角潭橋	菜寮溪暴漲	106年尼莎颱風
臺南市	左鎮區	岡林里／水流東橋	菜寮溪暴漲，支流回堵	106年尼莎颱風
臺南市	左鎮區	岡林里／岡林橋	菜寮溪暴漲，支流回堵	106年尼莎颱風
臺南市	左鎮區	草山里／草山2號橋	菜寮溪支流回堵，地勢低，流不出去。	106年尼莎颱風
臺南市	左鎮區	左鎮里／澄山1號橋	菜寮溪暴漲，支流回堵	107年0702豪雨
臺南市	左鎮區	左鎮里／左鎮橋	菜寮溪暴漲，支流回堵	107年0702豪雨
臺南市	左鎮區	內庄里／民生橋	菜寮溪暴漲	107年0702豪雨
臺南市	左鎮區	岡林里／水流東橋	菜寮溪暴漲，支流回堵	107年0702豪雨
臺南市	左鎮區	草山里／草山2號橋	菜寮溪支流回堵，地勢低，流不出去。	107年0702豪雨
臺南市	左鎮區	光和里／活動中心一帶民宅，共11戶	菜寮溪暴漲	107年0822豪雨
臺南市	左鎮區	左鎮里／澄山1號橋	菜寮溪暴漲，支流回堵	107年0822豪雨
臺南市	左鎮區	左鎮里／左鎮橋	菜寮溪暴漲，支流回堵	107年0822豪雨
臺南市	左鎮區	內庄里／民生橋	菜寮溪暴漲	107年0822豪雨
臺南市	左鎮區	岡林里／水流東橋	菜寮溪暴漲，支流回堵	107年0822豪雨
臺南市	左鎮區	草山里／草山2號橋	菜寮溪支流回堵，地勢低，流不出去。	107年0822豪雨
臺南市	左鎮區	草山里／草山2號橋	菜寮溪支流回堵，地勢低，流不出去。	108年0719豪雨
臺南市	仁德區	太子里：高速公路涵洞積水、長興	1.累計降雨超過防洪標準。2.部分區域排水未達規劃防洪標準或仍有瓶頸段。	107年8月豪雨

縣市	鄉鎮	位置	淹水原因	備註
		路 87 巷、長興五街		
臺南市	仁德區	仁德里：中正路二段、萬代橋	1.累計降雨超過防洪標準。2.部分區域排水未達規劃防洪標準或仍有瓶頸段。	107 年 8 月豪雨
臺南市	仁德區	一甲里：忠義二街、正義三街	1.累計降雨超過防洪標準。2.部分區域排水未達規劃防洪標準或仍有瓶頸段。	107 年 8 月豪雨
臺南市	仁德區	新田里：德糖路	1.累計降雨超過防洪標準。2.部分區域排水未達規劃防洪標準或仍有瓶頸段。	107 年 8 月豪雨
臺南市	仁德區	保安里：潭稅路橋	1.累計降雨超過防洪標準。2.部分區域排水未達規劃防洪標準或仍有瓶頸段。	107 年 8 月豪雨
臺南市	仁德區	後壁里：德洋路涵洞	1.累計降雨超過防洪標準。2.部分區域排水未達規劃防洪標準或仍有瓶頸段。	107 年 8 月豪雨
臺南市	仁德區	二行里：行大街、中正西路 360 巷、行大街 172 巷	1.累計降雨超過防洪標準。2.部分區域排水未達規劃防洪標準或仍有瓶頸段。	107 年 8 月豪雨
臺南市	仁德區	大甲里：大甲國小	1.累計降雨超過防洪標準。2.部分區域排水未達規劃防洪標準或仍有瓶頸段。	107 年 8 月豪雨
臺南市	仁德區	太子里：太子路涵洞、長興五街、長興一街、長興二街長興路 87 巷	1.累計降雨超過防洪標準。2.部分區域排水未達規劃防洪標準或仍有瓶頸段。	108 年 0813 豪雨
臺南市	仁德區	仁德里：文山路、文華一街、育德街、中正路三段含巷弄、仁德六街、仁德三街、仁德四街	1.累計降雨超過防洪標準。2.部分區域排水未達規劃防洪標準或仍有瓶頸段。	108 年 0813 豪雨
臺南市	仁德區	仁德工業區	1.累計降雨超過防洪標準。2.部分區域排水未達	108 年 0813

縣市	鄉鎮	位置	淹水原因	備註
			規劃防洪標準或仍有瓶頸段。	豪雨
臺南市	仁德區	一甲里：忠義路、中正路三段	1.累計降雨超過防洪標準。2.部分區域排水未達規劃防洪標準或仍有瓶頸段。	108年0813 豪雨
臺南市	仁德區	新田里：德糖路	1.累計降雨超過防洪標準。2.部分區域排水未達規劃防洪標準或仍有瓶頸段。	108年0813 豪雨
臺南市	仁德區	保安里：潭稅路橋	1.累計降雨超過防洪標準。2.部分區域排水未達規劃防洪標準或仍有瓶頸段。	108年0813 豪雨
臺南市	仁德區	後壁里：德洋路涵洞	1.累計降雨超過防洪標準。2.部分區域排水未達規劃防洪標準或仍有瓶頸段。	108年0813 豪雨
臺南市	仁德區	上崙里：崑崙路涵洞	1.累計降雨超過防洪標準。2.部分區域排水未達規劃防洪標準或仍有瓶頸段。	108年0813 豪雨
臺南市	仁德區	文賢里：田厝一街及86快速道路下便道	1.累計降雨超過防洪標準。2.部分區域排水未達規劃防洪標準或仍有瓶頸段。	108年0813 豪雨
臺南市	仁德區	大甲里：中正西路360巷	1.累計降雨超過防洪標準。2.部分區域排水未達規劃防洪標準或仍有瓶頸段。	108年0813 豪雨
臺南市	仁德區	新田里：德糖路	1.累計降雨超過防洪標準。2.部分區域排水未達規劃防洪標準或仍有瓶頸段。	109年0826 豪雨
臺南市	仁德區	保安里：潭稅路橋、	1.累計降雨超過防洪標準。2.部分區域排水未達規劃防洪標準或仍有瓶頸段。	109年0826 豪雨
臺南市	仁德區	保安里：保安路一段56號到90號	1.累計降雨超過防洪標準。2.部分區域排水未達規劃防洪標準或仍有瓶頸段。	109年0826 豪雨
臺南市	仁德區	後壁里：德洋路涵洞、	1.累計降雨超過防洪標準。2.部分區域排水未達規劃防洪標準或仍有瓶頸段。	109年0521 豪雨、0826 豪雨
臺南市	仁德區	後壁里：民安路二段德糖路口	1.累計降雨超過防洪標準。2.部分區域排水未達規劃防洪標準或仍有瓶頸段。	109年0521 豪雨、0826 豪雨
臺南市	仁德區	上崙里：崑崙路涵洞、中正路一段(文賢分隊	1.累計降雨超過防洪標準。2.部分區域排水未達規劃防洪標準或仍有瓶頸段。	109年0521 豪雨、0826 豪雨

縣市	鄉鎮	位置	淹水原因	備註
		前)、中正路一段與二段涵洞		
臺南市	仁德區	文賢里：田厝一街及86快速道路下便道	1.累計降雨超過防洪標準。2.部分區域排水未達規劃防洪標準或仍有瓶頸段。	109年0521豪雨、0826豪雨
臺南市	仁德區	大甲里：中正西路360巷	1.累計降雨超過防洪標準。2.部分區域排水未達規劃防洪標準或仍有瓶頸段。	109年0521豪雨、0826豪雨
臺南市	仁德區	中洲里：港乾大排旁便道	瞬時大雨宣洩不及	109年0521豪雨、
臺南市	仁德區	新田里：新田路196號旁便道	短延時強降雨加上側溝阻塞造成路面排水不及	109年0826豪雨
臺南市	仁德區	成功里：台一線北上機車迴轉道	短延時強降雨加上側溝阻塞造成路面排水不及。	109年0521豪雨、0826豪雨
臺南市	歸仁區	歸仁區保大路三段366巷	太子廟中排下游永康區未整治	107、108年颱風豪大雨
臺南市	歸仁區	歸仁區大明街138巷八甲橋	鹽水溪未整治	107、108年颱風豪大雨
臺南市	歸仁區	歸仁區凱旋路二段275號(五甲教養院)	上游已整治，下游未整治	107、108年颱風豪大雨
臺南市	歸仁區	歸仁區長榮路三段230巷石安橋	二仁溪未整治	107、108年颱風豪大雨
臺南市	歸仁區	歸仁區長榮路二段420巷中路橋	二仁溪未整治	107、108年颱風豪大雨
臺南市	關廟區	埤頭里保東路	急降雨，側溝排水不及	107年豪大雨

縣市	鄉鎮	位置	淹水原因	備註
臺南市	關廟區	新埔里新埔二街	颱風豪雨造成鹽水溪水位過高且排水不及	107年0823豪雨
臺南市	關廟區	南雄里	二仁溪水位過高且排水不及	107年0823豪雨
臺南市	關廟區	新埔里新埔二街	颱風豪雨造成鹽水溪水位過高且排水不及	108年0710.11豪雨
臺南市	關廟區	香洋里中央路	側溝斷面不足且地勢低窪	108年0710.11豪雨
臺南市	關廟區	香洋里中央路	地勢低窪	108年0813豪雨
臺南市	關廟區	五甲里民安街	地勢低窪	108年0813豪雨
臺南市	關廟區	布袋里高苓橋	二仁溪水位過高且排水不及	109年0823豪雨
臺南市	關廟區	南雄里南雄橋	二仁溪水位過高且排水不及	109年0823豪雨
臺南市	龍崎區	大坪里大坪1號、2號橋	橋樑過低	107年0702豪雨
臺南市	永康區	崑山里	降雨強度超過排水設施負載	105.06年0611豪雨
臺南市	永康區	崑山里	降雨強度超過排水設施負載	105.07年尼伯特颱風
臺南市	永康區	崑山里	降雨強度超過排水設施負載	105.09年0906豪雨、梅姬颱風
臺南市	永康區	崑山里、南灣里	降雨強度超過排水設施負載	106.07年尼莎颱風、海棠颱風
臺南市	永康區	崑山里、南灣里、西勢里	降雨強度超過排水設施負載	107.08年0822豪雨
臺南市	永康區	崑山里、南灣里、西勢里	降雨強度超過排水設施負載	108.08年0813豪雨

縣市	鄉鎮	位置	淹水原因	備註
臺南市	東區	大同里大同路1段241巷	地勢低窪、瞬間雨量過大	105年0906豪雨、莫蘭蒂颱風、梅姬颱風、尼伯特颱風
臺南市	東區	裕聖里裕義路段	瞬間及累計雨量過大時，三爺宮溪暴漲溢流路面	105年0906豪雨、莫蘭蒂颱風、梅姬颱風、尼伯特颱風
臺南市	東區	大同里大同路1段175巷	地勢低窪、瞬間雨量過大	106年0601豪雨、尼莎暨海棠颱風
臺南市	東區	大同里大同路1段241巷	地勢低窪、瞬間雨量過大	106年0601豪雨、尼莎暨海棠颱風
臺南市	東區	大同里大同路1段241巷	地勢低窪、瞬間雨量過大	107年0822豪雨
臺南市	東區	裕聖里裕義路段	瞬間及累計雨量過大時，三爺宮溪暴漲溢流路面	106年0601豪雨、尼莎暨海棠颱風
臺南市	東區	裕聖里裕義路段	瞬間及累計雨量過大時，三爺宮溪暴漲溢流路面	107年0822豪雨
臺南市	南區	鯤鯨里鯤鯨路230號往北到底	地勢低窪無排水溝	106年尼莎暨海棠颱風
臺南市	南區	興農里明興路1181巷95號旁農路	地勢低窪無排水溝	106年尼莎暨海棠颱風
臺南市	南區	鯤鯨里鯤鯨路101巷近濱海公路	地勢低窪無排水溝	106年尼莎暨海棠颱風
臺南市	南區	同安里灣裡路369巷	強降雨排水不及	106年尼莎暨海棠颱風
臺南市	南區	永寧里灣裡	強降雨排水不及	106年尼莎

縣市	鄉鎮	位置	淹水原因	備註
		路 211 巷		暨海棠颱風
臺南市	南區	永寧里灣裡路 211 巷	強降雨排水不及	108 年 0813 豪雨
臺南市	南區	永寧里灣裡路 88 巷	強降雨排水不及	106 年尼莎暨海棠颱風
臺南市	南區	永寧里灣裡路 88 巷	強降雨排水不及	107 年 0619 豪雨
臺南市	南區	永寧里灣裡路 88 巷	強降雨排水不及	108 年 0813 豪雨
臺南市	南區	永寧里灣裡路 88 巷 93 弄	強降雨排水不及	106 年尼莎暨海棠颱風
臺南市	南區	永寧里灣裡路 88 巷 129 弄	強降雨排水不及	106 年尼莎暨海棠颱風
臺南市	南區	喜南里喜樹路 252 巷	強降雨排水不及	106 年尼莎暨海棠颱風
臺南市	南區	喜南里喜樹路 254 巷	強降雨排水不及	106 年尼莎暨海棠颱風
臺南市	南區	喜南里喜樹路 288 巷	強降雨排水不及	106 年尼莎暨海棠颱風
臺南市	南區	喜南里喜樹路 316 巷	強降雨排水不及	106 年尼莎暨海棠颱風
臺南市	南區	喜南里喜樹路 222 巷	強降雨排水不及	106 年尼莎暨海棠颱風
臺南市	南區	同安里明興路 1285 巷尾	農業區，地勢低窪，無法施作排水溝	107 年 0619 豪雨 0822 豪雨
臺南市	南區	省躬里灣裡路 72 巷	地勢低窪	107 年 0619 豪雨
臺南市	南區	省躬里灣裡路 72 巷	地勢低窪	108 年 0813 豪雨
臺南市	南區	喜東里明興路 321 巷	強降雨排水不及	107 年 0822 豪雨
臺南市	南區	明德里大成路一段 193 巷 205 號	地勢低窪	107 年 0822 豪雨

縣市	鄉鎮	位置	淹水原因	備註
臺南市	南區	省躬里萬年路 86 下道 路	排水不及	108 年 0813 豪雨
臺南市	南區	省躬里萬年路 86 下道 路	排水不及	109 年 0826 豪雨
臺南市	南區	建南里中華 南路二段 233 巷興隆 路口	地勢低窪	108 年 0813 豪雨
臺南市	北區	大興里公園 北路 88 巷	地勢低窪，瞬間雨量過大	107 年 0822 豪雨
臺南市	北區	華德里育德 二路與文成 五街口	地勢低窪，瞬間雨量過大	108 年 0611 豪雨
臺南市	北區	長勝路 80 巷	地勢低窪，瞬間雨量過大	109 年巴威 颱風
臺南市	中西區	五條港里/ 海安路 296 巷 302 巷普 濟街區域	排水容量不足	107 年 0822 豪雨
臺南市	中西區	府前里/康 樂市場內	排水容量不足	107 年 0822 豪雨
臺南市	安南區	佃東	溢淹	105 年尼伯 特颱風
臺南市	安南區	佃西	溢淹	105 年尼伯 特颱風
臺南市	安南區	海東	溢淹	105 年尼伯 特颱風
臺南市	安南區	城南	溢淹	105 年尼伯 特颱風
臺南市	安南區	南興	鹿耳門排水溢淹	105 年尼伯 特颱風
臺南市	安南區	鳳凰	溢淹	106 年尼莎 暨海棠颱風
臺南市	安南區	佃東	溢淹	106 年尼莎 暨海棠颱風

縣市	鄉鎮	位置	淹水原因	備註
臺南市	安南區	海東	溢淹	106 年尼莎暨海棠颱風
臺南市	安南區	海西	溢淹	106 年尼莎暨海棠颱風
臺南市	安南區	梅花	溢淹	106 年尼莎暨海棠颱風
臺南市	安南區	原佃	溢淹	106 年尼莎暨海棠颱風
臺南市	安南區	淵西	溢淹	106 年尼莎暨海棠颱風
臺南市	安南區	頂安	溢淹	106 年尼莎暨海棠颱風
臺南市	安南區	鳳凰	溢淹	107 年 0822 豪雨
臺南市	安南區	原佃	溢淹	107 年 0822 豪雨
臺南市	安南區	佃東	溢淹	107 年 0822 豪雨
臺南市	安南區	佃西	溢淹	107 年 0822 豪雨
臺南市	安平區	建平里建平 14 街	銜接建平 11 街 164 巷排入慶平路箱涵宣洩不及	105 年尼伯特颱風、梅姬颱風
臺南市	安平區	國平里健康二街	海水大潮倒灌及遇豪雨宣洩不及	105 年尼伯特颱風、梅姬颱風
臺南市	安平區	建平里建平 11 街	海水大潮倒灌及遇豪雨宣洩不及	105 年尼伯特颱風、梅姬颱風
臺南市	安平區	港仔里安平路 33 巷	海水大潮倒灌及遇豪雨宣洩不及	105 年尼伯特颱風、梅姬颱風
臺南市	安平區	石門里安北路與安平路口	海水大潮倒灌及遇豪雨宣洩不及	105 年尼伯特颱風、梅姬颱風
臺南市	安平區	平安里安平路 80 巷、	豪雨宣洩不及	105 年尼伯特颱風、梅

縣市	鄉鎮	位置	淹水原因	備註
		336 巷		姬颱風
臺南市	安平區	漁光里坤龍壇周邊	遇豪雨宣洩不及	107 年 0822 西南氣流豪雨
臺南市	安平區	漁光里天宮壇至漁光路尾抽水站	地勢低窪遇豪雨宣洩不及	107 年 0822 豪雨
臺南市	安平區	漁光里圓圓餐飲店前	地勢低窪遇豪雨宣洩不及	107 年 0822 豪雨
臺南市	安平區	金城里同平路	海水大潮倒灌及遇豪雨宣洩不及	107 年 0822 豪雨
臺南市	七股區	龍山里	雨量大	107 年 0822 豪雨
臺南市	七股區	溪南里	雨量大	107 年 0822 豪雨
臺南市	七股區	後港里	雨量大	107 年 0822 豪雨
臺南市	七股區	大埕里	雨量大	107 年 0822 豪雨
臺南市	七股區	塩埕里	雨量大	107 年 0822 豪雨
臺南市	七股區	大潭里	雨量大	107 年 0822 豪雨
臺南市	七股區	篤加里	雨量大	107 年 0822 豪雨
臺南市	七股區	中寮里	雨量大	107 年 0822 豪雨
臺南市	七股區	七股里	雨量大	107 年 0822 豪雨
臺南市	七股區	三股里	雨量大	107 年 0822 豪雨
臺南市	七股區	永吉里	雨量大	107 年 0822 豪雨
臺南市	七股區	十份里	雨量大	107 年 0822 豪雨
臺南市	新化區	護國里及東	通水斷面及護岸高度不足	105 年梅姬

縣市	鄉鎮	位置	淹水原因	備註
		榮里／虎頭溪帝溪橋上下游段		颱風
臺南市	新化區	知義里／新和庄	地勢低窪且橋樑樑底過低	105 年梅姬颱風
臺南市	新化區	豐榮里／洋子	衛生 1 號排水系統約僅重現期 2~5 年保護標準	105 年梅姬颱風
臺南市	新化區	協興里／信義路段、忠孝路 206 巷一戶、太平街 134 巷、正新路 341 巷、正新路 343 巷、太平街 215 號至 238 號、大新路 131 巷	地勢低窪	105 年梅姬颱風
臺南市	新化區	嗶口里／大德路 45 至 58 號、嗶口 19 至 198 號、活動中心前	地勢低窪	105 年梅姬颱風
臺南市	新化區	太平里／中正路段	—	105 年梅姬颱風
臺南市	新化區	北勢里／北勢路 133-101 號附近	地勢低窪	105 年梅姬颱風

附錄 3、高積（淹）水潛勢區防汛熱點位置表

編號	致災地點		座標(TWD97)		致災原因	預定對策
	鄉（鎮、市、區）	村（里）/道路（路段）	X 座標	Y 座標		
1	新營區	王公、忠政、埤寮里／中正路&長榮路口	180073.998	2579866.329	1. 地勢低窪、2.強度不足	目前由水利局辦理「臺南市新營區 K 幹線中正與長榮路口分流箱涵工程」並配合工務局正進行「新營區長榮路、金華路優化工程」之側溝改善以進行排水改善
2	新營區	忠政里／府西路 259 巷 261 巷鄰近區域	179792.036	2579760.317	1. 地勢低窪、2.強度不足	已設置沉水式抽水機以輔助改善排水
3	新營區	中營里／台 1 線延平郡王府前	180659.914	2577945.3	1. 地勢低窪、2.強度不足	配合公路總局五工處辦理台 1 線急水溪橋改建，已由水利局辦理「新營區台鐵下游排水路改善工程」以進行排水改善
4	新營區	嘉芳里／茄苳腳中排	176710.982	2578521.003	1. 地勢低窪、2.強度不足	已設置抽水平台以輔助改善排水
5	鹽水區	三和里鹽水 44 號水門旁農田	168150.3	2574788.4	1.地勢低窪	已設置移動式抽水機及淹水感測器
6	鹽水區	麻油寮小番茄種植地淹水	168591.9	2574794.7	1.地勢低窪	改善排水設施(水門)
7	鹽水區	孫厝里羊稠厝 14 號前	169612.4	2575899.4	1.地勢低窪	已設置淹水感測器
8	鹽水區	台灣漿造工業有限公司	169451	2573874	1.地勢低窪	已設置淹水感測器

編號	致災地點		座標(TWD97)		致災原因	預定對策
	鄉(鎮、市、區)	村(里)/道路(路段)	X座標	Y座標		
		前(飯店里麻油寮 5-5 號)				
9	白河區	河東里	190535.53	2582812.696	1.地勢低窪	設置移動式抽水機
10	白河區	河東里	190194.833	2582129.294	1.地勢低窪	設置移動式抽水機
11	柳營區	八翁里	177926.3	2574848.462	1.地勢低窪	櫻花滯洪池暫存水量，抽水機備抽，水利局(前瞻基礎建設計畫-柳營區八老爺滯洪池及應急抽水站治理工程)、龜子港排水護岸治理工程
12	柳營區	士林里	179138.397	2575176.566	1.地勢低窪	櫻花滯洪池暫存水量，抽水機備抽，水利局(前瞻基礎建設計畫-柳營區八老爺滯洪池及應急抽水站治理工程)、龜子港排水護岸治理工程
13	後壁區	菁寮里	182113.82	2586315.46	1.地勢低窪	已逐年提報易淹水地區水患治理計畫、應急工程及疏濬清淤工程等相關水利改善措施提案，並根據核定金額辦理改善。
14	麻豆區	埤頭里永安宮附近	170984.9	2566222.1	1.地勢低窪	1.改善排水設施及排水路徑。2.增加抽水機及水門排放。
15	麻豆區	埤頭里小埤社區	171372.8	2565990.8	1.地勢低窪	1.改善排水設施及排水路徑。2.增加抽水機及水門排放。
16	麻豆區	埤頭里苓子林部落	171564.4	2564922.1	1.地勢低窪	1.改善排水設施及排水路徑。2.增加抽水機及水門排放。
17	麻豆區	北勢里北勢國小周圍道	172225	2567118	1.地勢低窪	1.改善排水設施及排水路徑。2.增加抽水

編號	致災地點		座標(TWD97)		致災原因	預定對策
	鄉(鎮、市、區)	村(里)/道路(路段)	X座標	Y座標		
		路				機及水門排放。
18	麻豆區	北勢里南 57 線中山高下涵洞	171981	2568149	1.地勢低窪	1.改善排水設施及排水路徑。2.增加抽水機及水門排放。
19	麻豆區	北勢里北勢寮(東平寮部落)	172088.5	2567846.8	1.地勢低窪	1.改善排水設施及排水路徑。2.增加抽水機及水門排放。
20	麻豆區	北勢里北勢寮(西平寮部落)	171463.9	2567693.1	1.地勢低窪	1.改善排水設施及排水路徑。2.增加抽水機及水門排放。
21	麻豆區	北勢里北勢寮(過港部落)	172587.4	2567171.6	1.地勢低窪	1.改善排水設施及排水路徑。2.增加抽水機及水門排放。
22	麻豆區	埤頭里(小埤)高速公路涵洞機車便道(北側)	171799	2564958	2.強度不足	增加移動式抽水機
23	麻豆區	埤頭里(小埤)高速公路涵洞機車便道(南側)	171694	2564296	2.強度不足	增加移動式抽水機
24	麻豆區	井東里 45 之 3 旁巷道	172838	2562940	2.強度不足	增加移動式抽水機
25	麻豆區	謝厝寮里麻豆老人養護中心(防汛道路)	172740.4	2560416.9	1.地勢低窪	1.改善排水設施及排水路徑。2.增加抽水機及水門排放。
26	下營區	茅營里南 58 頂角橋	177157.241	2568696.394	1.地勢低窪	先行裝置淹水感知器達示警作用，另由下游段(麻豆大排)進行排水逐步改善，加速內水外排速度，另加強低窪地區排水溝渠清淤。
27	下營區	營前里中山路二段下營	175001.913	2568963.022	2.強度不足	已先就排水護岸東岸作護岸加高，預計於

編號	致災地點		座標(TWD97)		致災原因	預定對策
	鄉(鎮、市、區)	村(里)/道路(路段)	X座標	Y座標		
		排水出水麻豆大排				現地大溪橋工程完工後增設水門及抽水機組加速排水速度。
28	下營區	仁里街(南59)黑橋南北方附近	173850.335	2568412.492	2.強度不足	臺南市政府工務局業於109年完成麻豆大排黑橋斷面束縮段改建工程，並增設手動式及自動式水閘門，已提案水利局於此處增設移動式抽水機加速內水排放速度，另已於仁里里市區南方道路旁增設淹水感知器增強防汛應變能力。
29	大內區	石林，石子瀨代天府東側聚落	184085.083	2558223.291	1.地勢低窪、2.強度不足	增設抽水站
30	大內區	石城里石仔瀨排水起點至南181間	184156.544	2558053.32	1.地勢低窪、2.強度不足	增設抽水站
31	大內區	內郭里秀才庄	186598.874	2557521.721	1.地勢低窪、2.強度不足	增設抽水站
32	學甲區	三慶里頂洲國小後方道路	168323	2576453	1.地勢低窪	已加強對側溝排水清淤。水利局於109年02月12日核定「學甲區三慶里社區蒐集水路改善工程」辦理改善，已於109年12月25日完工後續將持續辦理改善作

編號	致災地點		座標(TWD97)		致災原因	預定對策
	鄉(鎮、市、區)	村(里)/道路(路段)	X座標	Y座標		
						業。
33	學甲區	新達里學甲工業區	167134	2571299	1.地勢低窪	已佈置移動式抽水機組。長久治理方案：水利局目前辦理「臺南市學甲區M幹線抽水站及節池工程」改善中。
34	學甲區	秀昌里學甲市區北側	166399	2570852	1.地勢低窪	已佈置移動式抽水機組。長久治理方案：水利局目前辦理「臺南市學甲區法源排水區抽水站及調節池工程」改善中。
35	西港區	曾文溪左岸防汛道路	167448.358	2555255.242	1.地勢低窪	向第六河川局建議針對該路段進行加高改善，目前工程委由市府工務局辦理。用地部分第六河川局辦理兩場工聽會，後續將辦理協議價購說明會，市府工務局再配合徵收作業進場施工。
36	西港區	金砂里下宅子地區(南51線)	167705.199	2561188.131	1.地勢低窪	於匯流處新建分流箱涵徑流入下宅子排水，「西港區金砂里南51線下宅子分流箱涵新建工程」，於109年5月22日完工，後續颱風豪雨期間前往勘查，該部落及道路無發現積淹水情形。
37	西港區	南40線(中港至東港)	167949.457	2556510.33	1.地勢低窪	改善該路段併行之大塭寮排水護岸(現況為土堤)，已向水利局提案補助辦理改善，水利局提報中央流綜計畫109年度仍未核准。

編號	致災地點		座標(TWD97)		致災原因	預定對策
	鄉(鎮、市、區)	村(里)/道路(路段)	X座標	Y座標		
38	將軍區	廣山里將軍幼兒園	159720.094	2568875.645	1.地勢低窪	將軍區廣山社區應急工程施作滯洪池及增設抽水機組，已於108年12月底竣工，應可改善淹水情況。
39	將軍區	廣山里南20線廣山路段	159844.383	2568773.129	1.地勢低窪	將軍區廣山社區應急工程施作滯洪池及增設抽水機組，已於108年12月底竣工，應可改善淹水情況。
40	將軍區	玉山里南20線玉天宮旁	160301.679	2567780.639	1.地勢低窪	將軍區玉山防護工程已於110年2月底竣工，應可改善淹水情況。
41	北門區	蚵寮里新寶宮前	163163	2576925	1.地勢低窪、2.強度不足	排水斷面增加並增設抽水機組協助抽排至滯洪池
42	北門區	錦湖里白米吳福宮前	165219	2576093	1.地勢低窪、2.強度不足	排水斷面增加，並增設大型抽水站或廣佈抽水機組
43	北門區	玉港里天封宮(北門區玉港里64之1號)	161850	2573614	1.地勢低窪、2.強度不足	排水斷面增加，並增設滯洪池及大型抽水站
44	北門區	雙春社區	160956	2577731	1.地勢低窪、2.強度不足	新設排水渠道，並增設大型抽水站或廣佈抽水機組
45	善化區	溪美里	175876.4	2561709	1.地勢低窪	建置淹水感測器

編號	致災地點		座標(TWD97)		致災原因	預定對策
	鄉(鎮、市、區)	村(里)/道路(路段)	X座標	Y座標		
46	善化區	胡家里	175136.8	2560846	1.地勢低窪	建置淹水感測器
47	善化區	光文里	178569.6	2560005	1.地勢低窪	建置淹水感測器
48	安定區	新吉里新吉活動中心前	169312	2553898	2.強度不足	12吋抽水機預布
49	安定區	嘉同里萊爾富	170135	2553453	1.地勢低窪	加強巡查
50	安定區	港口、港南里南133、南134路口	171594	2554501	1.地勢低窪	加強巡查
51	安定區	嘉同里六塊寮157之9號前農路	169628	2552692	1.地勢低窪	加強巡查
52	山上區	玉峰里	185831.4	2555162	4.其他	裝設淹水感應器
53	山上區	南洲里	182805.4	2554300	4.其他	裝設淹水感應器
54	山上區	明和里	184717.4	2556477	4.其他	裝設淹水感應器
55	左鎮區	左鎮里/澄山1號橋	188362	2549361	2.強度不足	橋樑改建、封橋
56	左鎮區	左鎮里/左鎮橋	189260	2549966	2.強度不足	橋樑改建中
57	左鎮區	內庄里/民生橋	190228	2548330	2.強度不足	橋樑改建、封橋、清淤
58	左鎮區	內庄里/三角潭橋	191718	2549049	2.強度不足	封橋、清淤
59	左鎮區	岡林里/水流東橋	189861	2546680	2.強度不足	封橋
60	左鎮區	岡林里/岡林橋	190201	2546143	2.強度不足	封橋、清淤
61	左鎮區	草山里/草山2號橋	191296	2545312	1.地勢低窪 2.強度不足	橋樑改建、封橋、清淤
62	左鎮區	光和里/活動中心一帶民宅，共11戶	186454	2551862	2.強度不足	疏散撤離民眾7戶14人

編號	致災地點		座標(TWD97)		致災原因	預定對策
	鄉(鎮、市、區)	村(里)/道路(路段)	X座標	Y座標		
63	仁德區	二行里行大街 172 巷	170019	2535114	2.強度不足	行大街增設雨水下水道
64	仁德區	田厝里西安宮附近	172514	2537381	2.強度不足	增設移動式抽水機
65	仁德區	太子裡太子路涵洞	174190.1	2543498.2	1.地勢低窪	增設移動式抽水機
66	仁德區	仁德里裕德街至中山路北上交流道	172633.8	2540690.2	1.地勢低窪	增設移動式抽水機
67	仁德區	二行里台 1 線 86 快速道路北上機車迴轉道	170470.2	2535808.6	1.地勢低窪	高公局已增高迴轉車道高度，周邊排水清疏
68	仁德區	三甲里潭稅橋涵洞	171727.2	2537031	1.地勢低窪	淹水即關閉道路，待抽水機抽完水
69	仁德區	太子裡長興五街	173566.4	2543625.6	1.地勢低窪	增設抽水機
70	仁德區	保安里保安路一段	170702.4	2536470.2	2.強度不足	增設側溝及抽水井，汛期準備移動式抽水機
71	仁德區	太子裡長興路 87 巷	173964.5	2543780.3	1.地勢低窪	裝設沉水式抽水機
72	仁德區	仁德里中正路三段仁德區公所前	173307.4	2541437.2	1.地勢低窪 2.強度不足	1.三爺溪萬代橋增設移動式抽水。2.萬代橋改建。
73	仁德區	後壁里中正路二段涵洞	173209.7	2538712.7	1.地勢低窪	周邊側溝清疏
74	仁德區	大甲里中正西路 360 巷	169735.1	2535855.3	1.地勢低窪	裝設移動式抽水機
75	仁德區	太子裡太子四街	173089.6	2543169.3	1.地勢低窪	三爺宮溪拓寬，增設堤後排水系統
76	仁德區	一甲里太乙十一街	173183.4	2542541	1.地勢低窪	抽水站旁，增設堤後排水系統
77	仁德區	虎尾寮污水廠淹水	172959.4	2542489.7	1.地勢低窪	增設沉水式抽水機
78	仁德區	仁義里正義二街	173590	2541566.4	1.地勢低窪	增設移動式抽水機
79	仁德區	一甲里太乙二街	173489.7	2542355	1.地勢低窪	一甲排水旁

編號	致災地點		座標(TWD97)		致災原因	預定對策
	鄉(鎮、市、區)	村(里)/道路(路段)	X座標	Y座標		
80	仁德區	仁德里四維街8巷	173318	2541562.9	1.地勢低窪	1.三爺溪萬代橋增設移動式抽水機。2.萬代橋改建。
81	仁德區	太乙路與中正路交叉口	173491.9	2542503	1.地勢低窪	增設移動式抽水機
82	仁德區	長興一街	174507.4	2543796.9	1.地勢低窪	沉水式抽水機
83	關廟區	香洋里/中央路82巷	181492.1	2540021.94	1.地勢低窪, 2.強度不足 (側溝斷面不足)	新設雨水下水道,加強疏濬
84	關廟區	五甲里/民安街	181276.31	2539635.22	1.地勢低窪	加強疏濬
85	關廟區	香洋里/忠孝街(中山路至中正路口)	180935.3	2540032.01	1.地勢低窪	加強疏濬
86	關廟區	新埔里/新埔二街72巷 近新仁橋旁	181729.85	2541341.66	1.地勢低窪	加強疏濬
87	永康區	崑山里大仁街	173810	2544545	1.地勢低窪	崑山抽水站、大灣中排及下游(三爺溪)治理
88	永康區	建國里復興路26巷	173126.5	2544687	1.地勢低窪	崑山抽水站、大灣中排及下游(三爺溪)治理
89	永康區	崑山里大灣路	173202.3	2544329.7	1.地勢低窪	崑山抽水站、大灣中排及下游(三爺溪)治理
90	永康區	崑山里崑大路	173602.5	2544206	1.地勢低窪	崑山抽水站、大灣中排及下游(三爺溪)治理

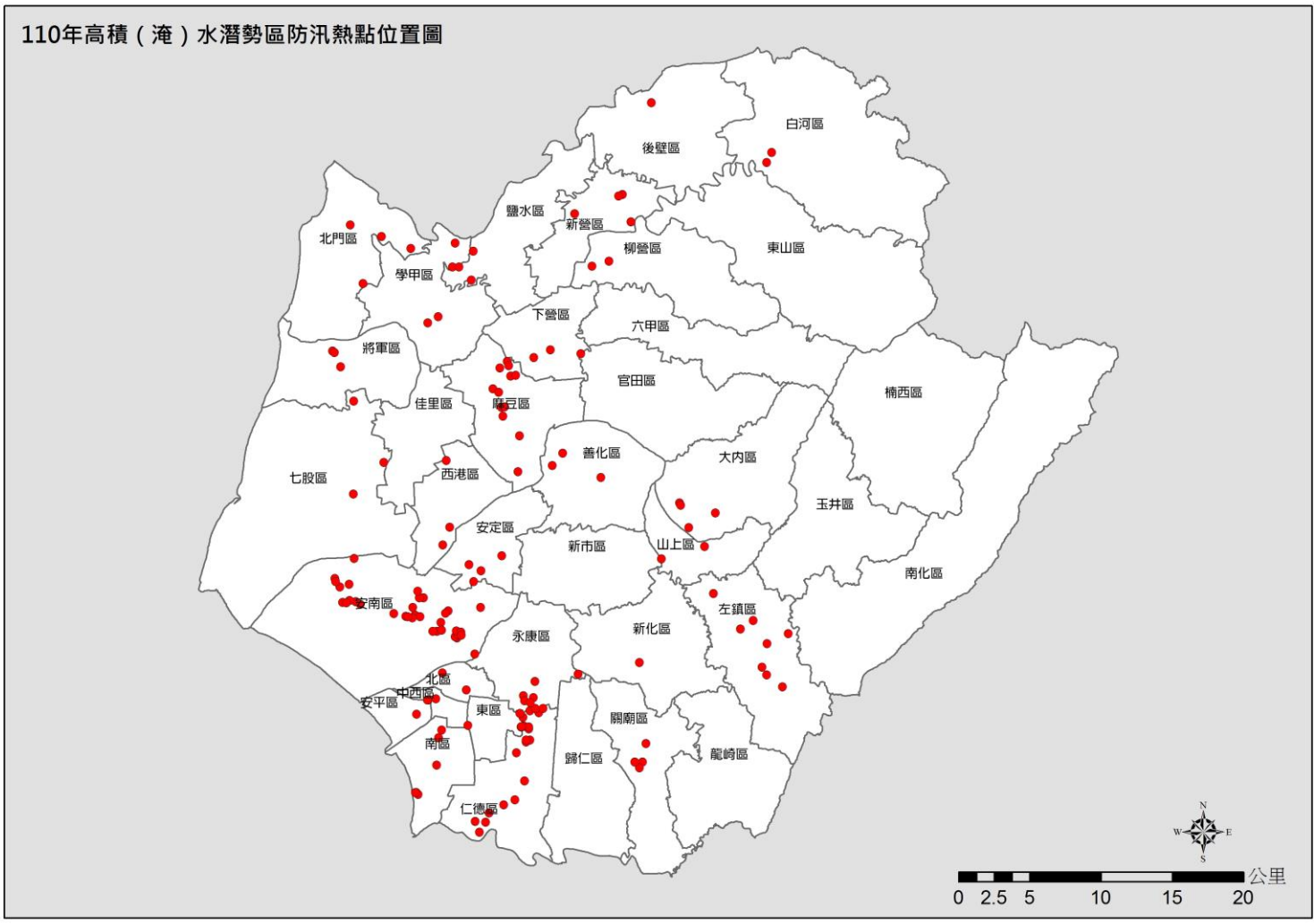
編號	致災地點		座標(TWD97)		致災原因	預定對策
	鄉(鎮、市、區)	村(里)/道路(路段)	X座標	Y座標		
91	永康區	西灣里大灣路 942 巷	173930.8	2545684.2	1.地勢低窪	崑山抽水站、大灣中排及下游(三爺溪)治理
92	永康區	西勢里西勢路 1 巷 398 號附近	176970.7	2546212.7	1.地勢低窪	預置移動式抽水機
93	東區	大同里-大同路一段 241 巷尾，抽水站旁	169218	2542607	1.地勢低窪	定期保養檢測地下道抽水設施
94	東區	南聖里-裕農路 987-1 號，中山高速公路涵洞前(淹水站 24)	172864	2543441	1.地勢低窪	改善裕義路排水強度
95	東區	裕聖里-高速一街一段 626 號，虎尾寮水資源回收中心前(淹水站 33)	172974	2542508	1.地勢低窪	改善裕義路排水強度
96	南區	明德里大成路 193 巷 205 號	167166.9	2541728.8	1.地勢低窪	此地積水為私人菜園內，因地勢低窪無法排水至道路側溝
97	南區	喜南里喜樹路 254 巷	165596.4	2537893.1	1.地勢低窪	周遭有設置砂包領放點
98	南區	喜南里喜樹路 316 巷	165737.5	2537763.2	1.地勢低窪	周遭有設置砂包領放點
99	南區	再興里三官路 7 巷 59 號	167388.2	2542288.2	1.地勢低窪	增設移動式抽水機
100	南區	建南里中華南路二段 233 巷	167028.2	2539810.4	1.地勢低窪	淹水地區為農業區，於雨天時拉封鎖線警示。
101	南區	喜南里喜南社區	165542.3	2537887.6	1.地勢低窪	增設移動式抽水機
102	北區	文元里文賢路 1122 巷 34	167433.2	2546274.1	1.地勢低窪	已重新施作水溝，以利排水順暢。

編號	致災地點		座標(TWD97)		致災原因	預定對策
	鄉(鎮、市、區)	村(里)/道路(路段)	X座標	Y座標		
		弄				
103	北區	興北里公園北路 88 巷	169111.2	2545084.5	1.地勢低窪	水利局已於周邊增設沉水式抽水機，以利排水順暢。
104	中西區	藥王里和真街 13 號	166975.1	2544467.5	1.地勢低窪	八米以上道路係屬工務局管養範圍
105	安南區	安中路二段 2 巷 123 弄	167318	2549830	1.地勢低窪	增設移動式抽水機
106	安南區	淵東里本原街三段	165509.4	2550348.5	2.強度不足	增設箱涵，拓寬排水道
107	安南區	淵東里本原街三段 234 巷 106 弄	165343.1	2550880.3	1.地勢低窪	增設移動式抽水機
108	安南區	安中路一段 354 巷 2 號	168456.8	2548745.6	1.地勢低窪	增設移動式抽水機
109	安南區	頂安里安中路一段 418 號	168316.6	2548822.2	1.地勢低窪	增設移動式抽水機
110	安南區	佃東里海佃路四段 388 巷 2 弄	166095.5	2551567.2	1.地勢低窪	增設移動式抽水機
111	安南區	佃東里海佃路四段 388 巷 6 弄	165818.9	2551553.5	1.地勢低窪	增設移動式抽水機
112	安南區	州南里大聖路口至 168 號路段	170125.9	2550895.6	1.地勢低窪	增設移動式抽水機
113	安南區	海東里同安路 195 巷	167053.1	2549200.1	1.地勢低窪	增設移動式抽水機
114	安南區	安和路一段 52 巷 73 號	169720.4	2547601	1.地勢低窪	增設移動式抽水機
115	安南區	淵東里智安三街	165853.9	2550244.4	1.地勢低窪	增設移動式抽水機
116	安南區	淵西里安中路四段 290 巷	164861.3	2550257.2	1.地勢低窪	增設移動式抽水機
117	安南區	淵西里安中路四段 210 巷	164020.5	2550443.7	1.地勢低窪	增設移動式抽水機

編號	致災地點		座標(TWD97)		致災原因	預定對策
	鄉(鎮、市、區)	村(里)/道路(路段)	X座標	Y座標		
118	安南區	佃東里十二佃路17巷	165689.3	2552029.2	1.地勢低窪	增設移動式抽水機
119	安南區	原佃里本原街一段250巷	167826.8	2550650.6	1.地勢低窪	增設移動式抽水機
120	安南區	原佃里本原街一段	167641.2	2550473.4	1.地勢低窪	增設移動式抽水機
121	安南區	頂安里長溪路一段	168529.5	2548984	1.地勢低窪	增設移動式抽水機
122	安南區	頂安里長溪路二段	168412.2	2549242.2	1.地勢低窪	增設移動式抽水機
123	安南區	海東里安吉路一段	166755.4	2549211	1.地勢低窪	增設移動式抽水機
124	安南區	怡安路與怡安路385巷口	168722.9	2549157.9	1.地勢低窪	增設移動式抽水機
125	安南區	本原街三段230巷	165313.2	2550141	1.地勢低窪	增設移動式抽水機
126	安南區	長溪路一段342巷38弄	168756.4	2548945.1	1.地勢低窪	增設移動式抽水機
127	安南區	安中路四段290巷232號	164998.1	2550246.3	1.地勢低窪	增設移動式抽水機
128	安南區	海佃路二段700巷	167387.3	2549281.9	1.地勢低窪	增設移動式抽水機
129	安南區	城北里安中路六段	161347.586	2551295.182	1.地勢低窪	拓寬排水道，增設移動式抽水機
130	安南區	城北里城北路	160896.235	2552495.141	2.強度不足	拓寬排水道，增設移動式抽水機
131	安南區	城南里城西街一段230號至城南路口	160419.049	2551229.493	1.地勢低窪	拓寬排水道，增設移動式抽水機
132	安南區	城北路與城安路口	160236.949	2552324.983	1.地勢低窪	拓寬排水道，增設移動式抽水機
133	安南區	城中里安中路六段535號至600號附近路段	160913.118	2551370.74	1.地勢低窪	拓寬排水道，增設移動式抽水機
134	安南區	城中里安中路六段519巷、519巷46弄	161677.391	2551096.148	1.地勢低窪	拓寬排水道，增設移動式抽水機
135	安南區	城中里城西街一段及61	160695.731	2551210.566	1.地勢低窪	拓寬排水道，增設移動式抽水機

編號	致災地點		座標(TWD97)		致災原因	預定對策
	鄉(鎮、市、區)	村(里)/道路(路段)	X座標	Y座標		
		巷				
136	安南區	砂崙里青砂街1段572巷	159886.499	2552921.467	1.地勢低窪	拓寬排水道，增設移動式抽水機
137	安南區	砂崙里青砂街1段633巷	159948.019	2552689.414	1.地勢低窪	拓寬排水道，增設移動式抽水機
138	安平區	平安里/安平路80巷	166418.72	2544381.95	1.地勢低窪	已申請109年度災害復建經費辦理路型整建及側溝加大
139	安平區	平安里/安平路98巷	166379.15	2544381.95	1.地勢低窪	已申請109年度災害復建經費辦理路型整建及側溝加大
140	安平區	國平里/建平七街370巷121弄	165606.84	2543377.39	2.強度不足	預計110年度辦理側溝加大事宜
141	七股區	義合里/173線國姓橋下路段	161239.204	2554310.46	1.地勢低窪	提供沙包、側溝清淤、調度抽水機
142	七股區	溪南里/南31線臺17線往溪南里	161170.102	2558837.772	1.地勢低窪	提供砂包、側溝清淤、調度抽水機
143	七股區	大潭里/南26線後港派出所前路段	161213.53	2565373.82	1.地勢低窪	提供砂包、側溝清淤、調度抽水機
144	七股區	大埕里/176線大寮路段	163310.448	2561069.265	1.地勢低窪	提供砂包、側溝清淤、調度抽水機
145	新化區	知義里新和庄	181255	2547005	1.地勢低窪	已設置抽水機

致災原因：1.地勢低窪(地層下陷區、易淹水地區)。2.強度不足(排水斷面不足、未施設排水渠道或雨水下水道、未施設抽水站)。3.施工中案件。4.其他



110年高積(淹)水潛勢區防汛熱點位置圖

附錄 4、臺南市防汛器材資源表

一、吊車								
車號	保管單位	資源所在鄉鎮	數量	噸數	器材描述	可載貨物淨重	吊重	種類
519-D3	迦樺土木包工業	新營區	1	17	新營區公所開口契約	—	6.5	吊車
—	開口契約廠商	鹽水區	1	25	廠商所有	13.5	—	全吊式
—	泉成營造	白河區	1	20	—	—	—	—
—	吳善琴 6222337	柳營區八翁里	—	—	—	—	—	—
—	張玉真 0929121057	柳營區開口契約-峰龍	—	—	—	—	—	—
—	陳美玲 0912991151	柳營區開口契約-松右	—	—	—	—	—	—
S3-411	後壁區	後壁區	1	6.5	自有	—	0.3	卡車式油壓吊車
KEF-1092	開口契約廠商	東山區	1	17	吊卡	5	6	—
017-QA	開口契約廠商	東山區	1	8.8	吊卡	2	3	—
—	110 年度搶修險開口契約尚未決標	麻豆區	1	—	災修合約依契約所載	—	—	—
D4-6468	麻豆區公所	麻豆區公所	1	3.5	—	—	—	高空吊臂車
1640-HA	三中土木包工業	下營區	1	15	吊車	—	—	—
—	開口契約廠商	六甲區公所	1	15	—	—	—	—
—	官田區公所開口契約廠商	—	—	—	—	—	21	—

一、吊車								
車號	保管單位	資源所在鄉鎮	數量	噸數	器材描述	可載貨物淨重	吊重	種類
—	官田區公所開口契約廠商	—	—	—	—	—	15	—
—	開口契約廠商	大內區	1	20	—	5	5	吊卡
—	溫進賢	大內區	1	20	—	5	5	吊卡車
—	開口契約廠商	學甲區	1	15	—	—	—	輪胎式
S3-469	將軍區公所	將軍區區民老人文康活動中心停車場	1	8.1	升降操作	3.1	1	柴油
—	110 年度臺南市北門區搶修險工程(開口契約)	—	1	—	吊、卡車(15m、20m)	—	—	—
—	開口契約廠商	善化區	5	20	吊運	15T	5T	運輸
—	開口契約廠商	善化區	10	15	吊運	10T	4T	運輸
—	搶修搶險開口契約廠商	安定區	依契約規定	20	—	—	—	—
—	森府土木包工有限公司	山上區	2	—	—	—	—	—
—	搶險搶修開口契約廠商	南化區	3	15	—	—	15	—
37-N8	承峯土木包工業	左鎮區	1	15	吊卡車	—	—	—
AT66	東區區公所開口契約廠商-明禱營造	安南區	1	10	—	1.4T	1.4T	施工吊車
—	開口契約廠商	北區	1	—	—	—	—	—
—	開口契約廠商	中西區	1	15	—	—	—	—

一、吊車								
車號	保管單位	資源所在鄉鎮	數量	噸數	器材描述	可載貨物淨重	吊重	種類
—	安南區公所開口契約廠商-峻豪土木工程	台南市安南區樂活20街90號	1	7	—	7T	—	全吊式卡車
—	安南區公所開口契約廠商-峻豪土木工程	台南市安南區樂活20街90號	1	25	—	25T	—	全吊式卡車
—	開口契約廠商	安平區	—	15	—	—	—	—
—	開口契約廠商	安平區	—	11	—	—	—	—

二、卡車							
車號	保管單位	資源所在鄉鎮	數量	噸數	器材描述	載重	動力來源
606-T3	迦樺土木包工業	新營區	1	8.8	新營區公所開口契約	6	柴油
—	開口契約廠商	鹽水區	1	15	抓斗式卡車	6	柴油
—	泉成營造	白河區	1	—	—	8.8	—
—	泉成營造	白河區	1	—	—	20	—
R2-1489	王振山 06-6980849	柳營區旭山里	1	—	農地搬運車	—	汽油
R2-2403	魏錦章 06-6222491	柳營區太康里	1	—	農地搬運車	—	汽油
R2-2662	王清通 06-6221463	柳營區中埕里	1	—	農地搬運車	—	汽油
R2-2402	蔡鴻樟 0958009588	柳營區篤農里	1	—	農地搬運車	—	汽油
—	張玉真 0929121057	柳營區開口契約-峰龍	—	—	—	—	—
—	陳美玲 0912991151	柳營區開口契約-松右	—	—	—	—	—
819-QW	開口契約廠商	東山區	1	8.6	傾卸卡車	3	柴油
UT-269	開口契約廠商	東山區	1	6.5	傾卸卡車	2	柴油
735-VF	開口契約廠商	東山區	1	8.8	傾卸卡車	8.8	柴油
AAQ-886	開口契約廠商	東山區	1	8.8	傾卸卡車	8.8	柴油
—	110 年度搶修險開口契約 尚未決標	麻豆區	—	—	—	—	—
KZH-2297	鴻洲營造	下營區開口契約-三中土 木包工業	1	8.5	貨車	4.4	柴油

二、卡車							
車號	保管單位	資源所在鄉鎮	數量	噸數	器材描述	載重	動力來源
—	開口契約廠商	六甲區公所	3	20	—	—	柴油
—	官田區公所開口契約廠商	—	—	—	運土卡車	—	柴油
—	開口契約廠商	大內區	1	8	—	4.5	柴油
—	開口契約廠商	大內區	1	20	—	7.5	傾卸卡車
—	開口契約廠商	大內區	1	20	—	13	平板車(搬運車)
—	佳里區公所開口契約-冠金 土木包工業	台南市鹽水區南門路 57 號 2F	1	—	—	—	汽(柴)油
—	開口契約廠商	學甲區	1	15	—	—	輪胎式
—	110 年度臺南市北門區搶 修險工程(開口契約)	—	1	20	—	—	—
—	開口契約廠商	善化區	10	20 以上	—	—	—
—	開口契約廠商	善化區	5	5 以下	鐵牛車	—	—
—	緊急災害搶修開口契約	新市區	—	—	—	—	—
—	搶修搶險開口契約廠商	安定區	依契約規 定	20	—	—	—
—	森府土木包工有限公司	山上區	5	—	—	—	—
—	南億營造有限公司	玉井區	1	6	自傾式	6	柴油
—	搶險搶修開口契約廠商	南化區	3	3.5	—	3.5	柴油
—	承峯土木包工業	左鎮區	5	8.8	鐵牛	—	柴油

二、卡車							
車號	保管單位	資源所在鄉鎮	數量	噸數	器材描述	載重	動力來源
—	承峯土木包工業	左鎮區	5	—	小貨車	—	柴油
—	開口契約廠商提供	歸仁區六甲里	1	—	—	—	柴油
—	佳泰土木包工業	龍崎區	3	3.5	—	—	—
—	佳泰土木包工業	龍崎區	1	8.6	—	—	—
—	佳泰土木包工業	龍崎區	1	10.5	—	—	—
262-N3	東區區公所開口契約廠商- 明禕營造	安南區	1	6	—	1T	柴油
4467LY、 0071LY、 9528LY	東區區公所開口契約廠商- 明禕營造	安南區	3	2.5	貨卡	0.5T	柴油
—	開口契約廠商	北區	1	8.6	—	4	柴油
—	開口契約廠商	中西區	1	20	—	—	—
—	安南區公所開口契約廠商- 峻豪土木包工業	台南市安南區樂活 20 街 90 號	2	7	—	7T	—
—	安南區公所開口契約廠商- 元揚土木包工業	台南市安南區怡安路一 段 210 號	2	7	—	7T	—
—	開口契約廠商	安平區	—	8	—	—	—
—	開口契約廠商	安平區	—	3.5	—	—	—
—	開口契約廠商	安平區	—	1.2	小貨車	—	—

三、挖土機

車號	保管單位	資源所在鄉鎮	數量	噸數	器材描述	履帶式或輪胎式
—	迦樺土木包工業	新營區	1	5	新營區公所開口契約	履帶式
—	開口契約廠商	鹽水區	1	120 型	—	履帶式
—	泉成營造	白河區	1	20	—	履帶式
—	泉成營造	白河區	1	5	—	履帶式
—	張慶堂 6232777	柳營區旭山里	1	—	小挖土機	履帶式
—	張玉真 0929121057	柳營區開口契約-峰龍	—	—	—	—
—	陳美玲 0912991151	柳營區開口契約-松右	—	—	—	—
PC-60	開口契約廠商	東山區	1	6	—	履帶式
A-200	開口契約廠商	東山區	1	20	—	履帶式
PC-60	開口契約廠商	東山區	1	6	—	履帶式
A-200	開口契約廠商	東山區	1	12	—	履帶式
—	110 年度搶修險開口契約尚未決標	麻豆區	—	—	災修合約依契約所載	—
無	鴻洲營造	下營區開口契約-三中土木包工業	1	120P	挖土	履帶式
—	開口契約廠商	六甲區公所	2	200 型	—	履帶式
—	開口契約廠商	六甲區公所	2	120 型	—	履帶式、輪胎式
—	官田區公所開口契約廠商	—	—	200 型	—	—

三、挖土機						
車號	保管單位	資源所在鄉鎮	數量	噸數	器材描述	履帶式或輪胎式
—	官田區公所開口契約廠商	—	—	120 型	—	—
—	開口契約廠商	大內區	1	120 型	—	履帶式
—	開口契約廠商	大內區	1	200 型	—	履帶式
—	開口契約廠商	大內區	1	60 型	—	履帶式
—	開口契約廠商	大內區	1	45 型	—	履帶式
—	溫進賢	大內區	1	200 型	—	履帶式
—	楊茂泉	大內區內江里	1	120 型	—	履帶式
—	佳里區公所開口契約-冠金土木包工業	台南市鹽水區南門路 57 號 2F	1	120 型	—	履帶式
—	佳里區公所開口契約-冠金土木包工業	台南市鹽水區南門路 57 號 2F	1	200 型	—	履帶式
—	開口契約廠商	學甲區	1	—	—	—
—	110 年度臺南市北門區搶修險工程 (開口契約)	—	2	—	—	—
—	開口契約廠商	善化區	5	P.C.120	—	—
—	開口契約廠商	善化區	15	P.C.200 以下	—	—
—	緊急災害搶修開口契約	新市區	—	—	—	—
—	搶修搶險開口契約廠商	安定區	依契約 規定	P120	—	履帶式

三、挖土機						
車號	保管單位	資源所在鄉鎮	數量	噸數	器材描述	履帶式或輪胎式
—	搶修搶險開口契約廠商	安定區	依契約規定	P200	—	履帶式
—	森府土木包工有限公司	山上區	3	—	—	—
—	南億營造有限公司	玉井區	1	300	—	履帶式
—	南億營造有限公司	玉井區	1	200	—	履帶式
—	南億營造有限公司	玉井區	1	120	—	履帶式
—	南億營造有限公司	玉井區	1	60	—	履帶式
—	搶險搶修開口契約廠商	南化區	3	60P	—	履帶式
—	搶險搶修開口契約廠商	南化區	3	120P	—	履帶式
—	搶險搶修開口契約廠商	南化區	3	200P	—	履帶式
—	搶險搶修開口契約廠商	南化區	3	300P	—	履帶式
—	承峯土木包工業	左鎮區	5	120 型	—	履帶式
—	承峯土木包工業	左鎮區	5	200 型	—	履帶式
—	開口契約廠商提供	歸仁區六甲里	1	-	柴油	履帶式
—	佳泰土木包工業	龍崎區	1	PC50	—	—
—	佳泰土木包工業	龍崎區	1	PC120	—	—
—	佳泰土木包工業	龍崎區	1	PC200	—	—
—	東區區公所開口契約廠商-明禕營造	安南區	1	PC45	單臂式	履帶式

三、挖土機						
車號	保管單位	資源所在鄉鎮	數量	噸數	器材描述	履帶式或輪胎式
—	開口契約廠商	北區	1	—	—	履帶式
—	開口契約廠商	中西區	1	6	—	—
—	安南區公所開口契約廠商-峻豪土木 包工業	台南市安南區樂活 20 街 90 號	2	50	—	履帶式
—	安南區公所開口契約廠商-元揚土木 包工業	台南市安南區怡安路一段 210 號	2	50	—	履帶式
—	開口契約廠商	安平區	—	120 型	—	—
—	開口契約廠商	安平區	—	200 型	—	—

四、砂包						
保管單位	規格	資源所在鄉鎮	數量	器材描述	水系	河川/海岸
新營區公所	100CM*60CM	新營區	1,000 只	砂包裝，自有	急水溪	河川
新營區公所	25 kg/包	新營區	1,632 包	已裝砂，自有	急水溪	河川
新營區公所	細砂	新營區	5 噸	砂包用砂料，自有	急水溪	河川
鹽水區公所	—	防汛倉庫	420	—	—	—
鹽水區公所	—	防汛倉庫	600	砂包裝	—	—
白河區公所	—	白河區公所	200	裝袋	—	—
白河區公所	—	白河區公所	500	未裝袋	—	—
白河區公所	袋裝	白河里活動中心	100	儲放於砂包箱	白水溪	河川
白河區公所	袋裝	河東里活動中心	100	儲放於砂包箱	白水溪	河川
白河區公所	袋裝	馬稠後里活動中心(甘宅)	100	儲放於砂包箱	白水溪	河川
柳營區公所	—	柳營區公所	650	砂包裝	—	—
柳營區公所	—	柳營區公所	350	—	—	—
張玉真 0929121057	—	柳營區開口契約-峰龍	—	—	—	—
陳美玲 0912991151	—	柳營區開口契約-松右	—	—	—	—
後壁區公所	100CM*60CM	後壁區	800	砂包裝	—	—
後壁區公所	5 kg/包	後壁區	1500	含砂	—	—

四、砂包						
保管單位	規格	資源所在鄉鎮	數量	器材描述	水系	河川/海岸
東山區公所	黑砂料	砂包堆置場(東山里活動中心後方)	1058	—	—	—
東山區公所	—	公所後方倉庫	3600	砂包裝	—	—
農建課	—	麻豆區公所	9320	—	將軍溪	麻豆大排、 埤頭排水
下營區公所	包	下營區公所倉庫	1000	5KG	將軍溪	麻豆大排
下營區公所	個	下營區公所倉庫	1500	砂包裝,可分解塑膠	將軍溪	麻豆大排
六甲區公所	約 0.02 立方公尺砂土/包	六甲區公所	800 包	自有	—	—
六甲區公所	—	六甲區公所	200 包	砂包裝,自有	—	—
六甲區公所	20 立方公尺	六甲區公所	—	砂包所需砂料,自有 (開口契約)	—	—
官田區公所	20kg/袋	官田溪抽水站、渡頭溪抽水站	440	—	—	—
官田區公所	60*90 cm	—	1150	砂包裝	—	—
農建課	95CM*58CM	大內區公所	5082	砂包裝	曾文溪	河川
農建課	95CM*58CM	大內區公所	620	—	曾文溪	河川
佳里區公所	70cm*50cm	體育公園網球場旁貨櫃屋	1200	含砂	—	—
學甲區公所	120cm*90cm	學甲區	1000 個	砂包裝,自有	—	—
學甲區公所	30kg/包	學甲區	500 包	含砂,自有	—	—
學甲區公所	11.5 噸	學甲區	8m ³	砂包用砂料,自有	—	—

四、砂包						
保管單位	規格	資源所在鄉鎮	數量	器材描述	水系	河川/海岸
農業及建設課	—	西港區	4589	防汛砂包	—	曾文溪
農業及建設課	—	西港區	1480	防汛砂包袋	—	曾文溪
農業及建設課	—	西港區	約3立方公尺	備砂	—	曾文溪
將軍區公所	15KG	將軍區公所	250	自有	將軍溪	海岸
將軍區公所	15KG	馬沙溝抽水站	660	自有	將軍溪	海岸
將軍區公所	15KG	青鯤鯨抽水站	590	自有	將軍溪	海岸
將軍區公所	15KG	玉山里活動中心(舊)	500	自有	將軍溪	海岸
將軍區公所	15KG	將軍區公所	2000	砂包袋, 自有	將軍溪	海岸
北門區公所	40*50cm(8.5kg)	區公所防汛倉庫	2980	砂包(袋), 河沙	-	-
開口契約廠商	15-20 kg/包	善化區	契約能量調度	—	曾文溪	河川
善化區公所	15-20 kg/包	善化區	800	傳統砂包	—	—
善化區公所	15-20 kg/包	善化區	210	科技砂包	—	—
新市區公所農建課	—	三舍抽水站	1200	—	鹽水溪	三舍排水
新市區公所農建課	—	大洲抽水站	4900	砂包(袋)	鹽水溪	大洲排水
安定區公所農業及建設課	—	前正豐活塞工廠前空地	30m ³	—	—	—
安定區公所農業及建設課	袋	公所旁倉庫	1700	砂包袋	—	—

四、砂包						
保管單位	規格	資源所在鄉鎮	數量	器材描述	水系	河川/海岸
山上區公所農建課	20kg	新莊里活動中心倉庫	436	—	曾文溪	—
山上區公所農建課	20kg	明和里北勢洲活動中心倉庫	659	—	曾文溪	—
山上區公所農建課	—	—	200	砂包袋	—	—
玉井區公所	已裝砂	玉井區	400 袋	砂包袋	曾文溪	—
玉井區公所	未裝砂	玉井區	1000 袋	砂包袋	曾文溪	—
楠西區公所	1m ³	楠西區公所後方停車場	333	臺南市政府防汛專用砂包	曾文溪	—
楠西區公所	1m ³	楠西區公所清潔隊旁儲藏室	667	臺南市政府防汛專用砂包(砂包袋)	曾文溪	—
南化區公所(農業及建設課)	包	南化區清潔隊	1003	已裝沙計 333 包;砂包袋計 670 袋	—	—
農業及建設課	90CM*60CM	左鎮果菜市場倉庫	200 袋	含沙	—	—
農業及建設課	90CM*60CM	左鎮果菜市場倉庫	650 袋	砂包袋, 未含沙	—	—
農業及建設課	90CM*60CM	光和里活動中心	20 袋	含沙	—	—
農業及建設課	90CM*60CM	岡林里活動中心	20 袋	含沙	—	—
農業及建設課	90CM*60CM	岡林里活動中心	49 袋	砂包袋, 未含沙	—	—
農業及建設課	90CM*60CM	草山里活動中心旁倉庫	110 袋	含沙	—	—
仁德區公所	10 公斤砂包	仁德區公所後方倉庫	9000	裝滿砂土, 阻水效果佳	二仁溪水系	三爺溪排水、港尾溝溪排水

四、砂包						
保管單位	規格	資源所在鄉鎮	數量	器材描述	水系	河川/海岸
仁德區公所	70cm*50cm 環保纖維袋	仁德區公所後方倉庫	2500	砂包袋,供民眾自行裝砂,或替換舊袋	二仁溪水系	三爺溪排水、港尾溝溪排水
歸仁區公所	15-20kg	歸仁區公所	800	—	—	—
歸仁區公所	—	歸仁區公所	200	砂包袋	—	—
建設課	約 30kg/包	關廟區公所、五甲里辦公處	980	已裝砂	—	—
建設課	—	關廟區公所	700	砂包袋,未裝砂	—	—
龍崎區公所	20KG	龍崎加油站旁空地	350	—	二仁溪及鹽水溪上游	—
龍崎區公所	20KG	龍崎加油站旁空地	1650	砂包袋,未裝砂	二仁溪及鹽水溪上游	—
工務課	20 公斤	永康區公所	2500	—	—	—
工務課	20 公斤	永康區公所	4000	砂包袋	—	—
東區區公所	5 公斤	大學東寧社區活動中心	700	阻水用	無	—
東區區公所	5 公斤	裕聖里活動中心	100	阻水用	無	—
東區區公所	5 公斤	忠孝里活動中心	100	阻水用	無	—
東區區公所	5 公斤	崇明里活動中心	100	阻水用	無	—
南區區公所經建課	—	南區區公所後方停車場	500	備用砂包	無	—
南區區公所經建課	—	喜樹聯合社區活動中心停車場旁	500	備用砂包	二仁溪	—

四、砂包						
保管單位	規格	資源所在鄉鎮	數量	器材描述	水系	河川/海岸
南區區公所經建課	—	灣裡聯合里活動中心	500	備用砂包	二仁溪	—
北區區公所	包	北區大豐里等 8 處	約 1500	—	—	—
北區區公所	袋	北區	400	砂包裝	—	—
中西區公所	包	中西區	2100	含砂	鹽水溪	河川
安南區公所經建課	45X45 公分	消防局安南分隊旁(海佃路二段 63 號)	24500	—	—	安南區所有 水域
安平區公所	只	安平區公所	2600	砂包裝，未裝砂	鹽水溪	鹽水溪
安平區公所	袋	平通里活動中心等 10 處地點(詳附錄 五)	1400	已裝砂	鹽水溪	鹽水溪
七股區公所	—	公所前貨櫃屋及防汛倉庫	5000	砂包裝，未裝砂	—	—
七股區公所	—	公所前貨櫃屋及防汛倉庫	6542	砂包裝，已裝砂	—	—
七股區公所	立方公尺	公所前貨櫃屋旁	50	—	—	—
新化區公所農業及 建設課	58*100	新化區公所暨果菜市場停車場交接處	1,150	砂包裝	虎頭溪	虎頭溪
新化區公所農業及 建設課	58*100	新化區中興路 665 巷口 (新化國中斜 對面)	2,200	砂包裝	虎頭溪	虎頭溪
新化區公所農業及 建設課	58*100	新化區民生路 314 巷 67 之 35 號	1,100	砂包裝	虎頭溪	虎頭溪
新化區公所農業及 建設課	58*100	新化區大新槌球場 (大新國小北面)	1,200	砂包裝	虎頭溪	虎頭溪
臺南市政府水利局			89,000			

五、防汛塊							
保管單位	資源所在鄉鎮	數量	噸數	器材描述	水系	河川/海岸	品名或型式
張慶安 0978105072/ 陳美玲 0912991151	柳營區公所開口契約	-	-	太空包	-	-	-
—	善化區公所開口契約廠商	契約能量調度	—	太空包	曾文溪	河川	—
仁德區公所	台 86 陸橋下	100	0.3	混凝土護欄塊	二仁溪	三爺溪排水	混凝土式
臺南市政府水利局		454					
臺南市政府水利局		193		太空包			

六、發電機									
保管單位	資源所在鄉鎮	數量	器材描述	發電量	電壓	轉速	是否附有車輪及腳架	是否需車輛拖曳	動力來源
新營區公所	新營區	2 台	自有	1.8KW	交 100V/直 12V	—	無	否	92 無鉛汽油
開口契約廠商	鹽水區	2	移動式	—	110V	—	—	—	柴油
白河區公所	白河區公所	1	發電機	6000W	220	3600RPM	有	無	柴油
柳營區公所	柳營區公所	1	排氣量 196CC	SG-3300K AIYU/ 60HZ	110/220v	6.5HP/360 0RPM	—	—	汽油/25L
民政及人文課	東山區	1	三菱(小型)	—	—	—	是	是	柴油
民政及人文課	東山區	1	YAMAHA DY3000	—	—	—	是	否	汽油引擎
民政及人文課	東山區	1	防音型	—	—	—	是	否	汽柴油

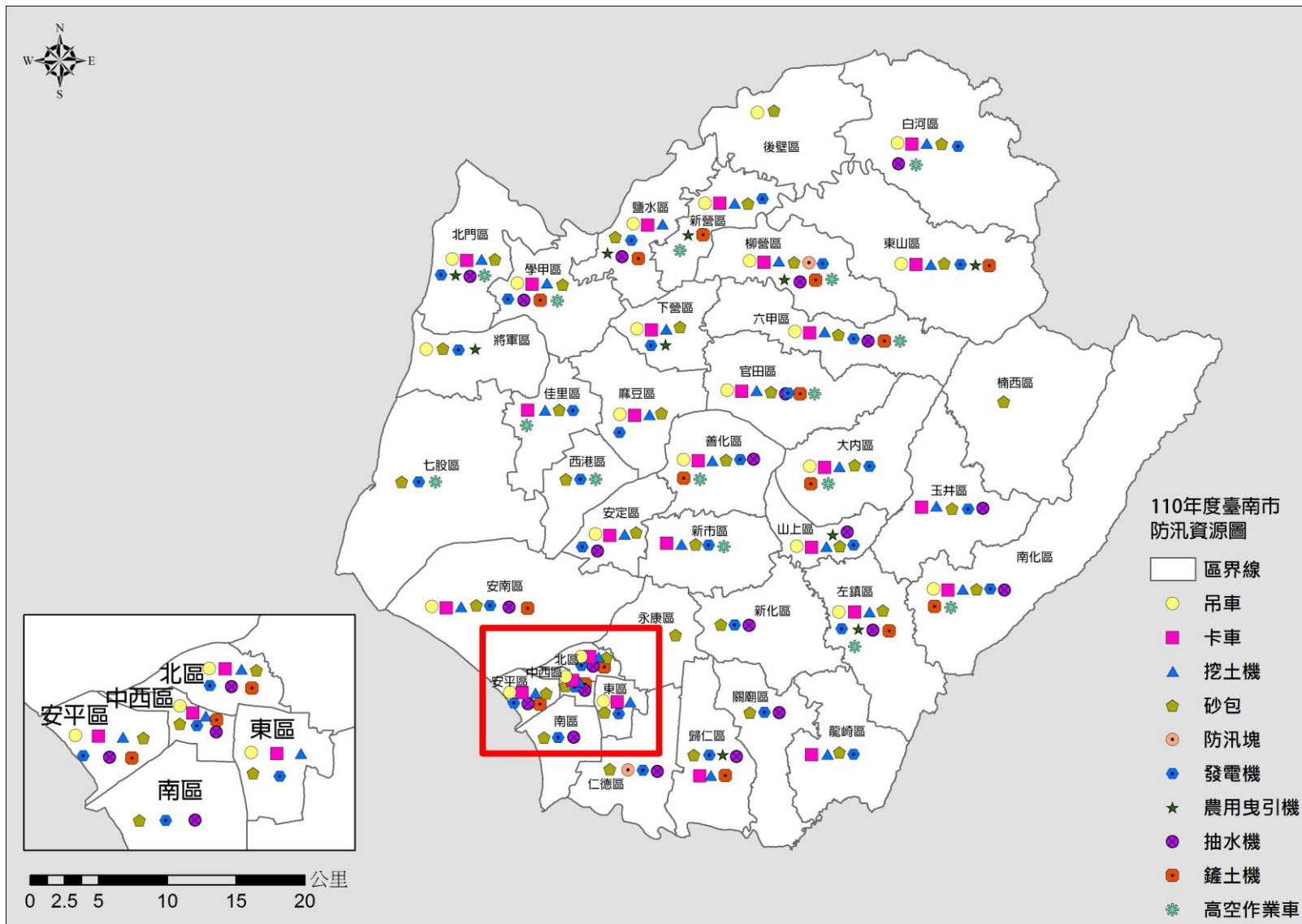
六、發電機									
保管單位	資源所在鄉鎮	數量	器材描述	發電量	電壓	轉速	是否附有車輪及腳架	是否需車輛拖曳	動力來源
農業及建設課	東山區	2	McCULLOCH/ FGG350MK	3.5kVA	120V	3600RPM	是	否	90 以上辛烷值的無鉛汽油
麻豆區公所行政課	固定於本所行政大樓西側機房	2	—	380	—	—	固定	固定式	柴油引擎
麻豆區公所民政課	區公所	1	小型發電機	—	—	—	否	手提式	汽油
下營區公所	下營區公所 2 樓外陽台	1	固定式	—	—	—	—	—	柴油
下營區公所	下營區公所 1 樓儲藏室	1	手提式	交流 1050VA/ 直流 12V	交流 100V/ 直流 12V	50HZ/60HZ	無	否	汽油
民政及人文課	六甲區公所	1	小型	—	—	—	否	否	汽油
民政及人文課	六甲區公所	1	大型	—	—	—	否	否	柴油
官田區公所	官田區公所	1	—	7.5KVA	AC220V/110V	3600rpm	有	否	柴油
大內區公所	大內區	1	—	—	220/110V	1500	固定式	否	柴油引擎
冠金土木包工業	佳里區	1	—	—	110V/220V	—	是	是	汽油
學甲區公所	學甲區	1	日本本田四行程	5000W	—	—	無	是	汽油
學甲區公所	學甲區	1	防音型	—	—	—	無	否	柴油
民政及人文課	西港區	1	KDE12STA，固定式	功率:5KW	113V	3000	—	—	柴油

六、發電機									
保管單位	資源所在鄉鎮	數量	器材描述	發電量	電壓	轉速	是否附有車輪及腳架	是否需車輛拖曳	動力來源
將軍區公所民政及人文課	將軍區	1	自有	7500W	110/220V	—	是	是	柴油
將軍區公所民政及人文課、社會課	將軍區	3	自有	3000W	110/220V	—	是	否	汽油
民政及人文課	北門區公所三樓	1	防音型	7.5KVA	220/110V	3600	否	是	柴油
善化區公所	善化區	2 台	—	—	220/110V	—	—	否	柴油引擎
開口契約廠商	善化區	5(台/時)	—	5KW	220/110V	—	—	否	柴油引擎
緊急災害搶修開口契約	新市區	—	—	—	—	—	—	—	—
民文課	新市區	2	—	1000 瓦以下	—	—	否	否	充電
民文課	新市區	1	—	1000 瓦以下	—	—	否	否	柴油
安定區公所民政及人文課	安定區	2	自有	3000VA	115/230V	600rpm	是	否	汽油
安定區公所民政及人文課	安定區	1	自有	7500VA	110/220V	3600rpm	否	否	柴油
山上區公所	明和里活動中心	1	7.5KA	6000w(瓦)	220V/110V	3600	有	是	柴油
山上區公所	辦公室 3 樓頂	1	100KVA	80KW	380/220v	1800	有	是	柴油
南億營造有限公司	玉井區	1	200HP	—	110/220	—	否	是	柴油

六、發電機									
保管單位	資源所在鄉鎮	數量	器材描述	發電量	電壓	轉速	是否附有車輪及腳架	是否需車輛拖曳	動力來源
南億營造有限公司	玉井區	1	25HP	—	110/220	—	否	是	柴油
民文課	玉井區公所	1	—	—	—	—	—	—	—
社會課	玉井區公所	3	—	—	—	—	—	—	—
南化區公所	南化區	1	—	—	115V/230	3000	有	是	柴油
民政及人文課	左鎮	1	防音型	—	220V	60HZ	是	是	柴油
民政及人文課	左鎮	1	三菱 MGC1101	—	220V	60HZ	否	否	汽油引擎
仁德區公所	仁德區	1	固定式	45lva	12V	1800rpm	有	是	柴油
仁德區公所	仁德區	4	移動式	—	12V	—	無	否	汽油
仁德區公所	仁德區	1	移動式	—	12V	—	無	否	柴油
歸仁區公所	歸仁區	3	—	8.3A	110V/ 220V	—	否	否	汽油
歸仁區公所	歸仁區	1	—	27.27A	110V/ 220V	—	否	否	汽油
關廟區公所	關廟	1	—	—	110	—	—	否	汽油
關廟區公所	關廟	1	—	—	110/220	—	—	是	柴油
龍崎區公所	龍崎	1	HONDA	4.0KVA	120/240V	—	否	否	汽油
東區區公所開口契約 廠商-明禱營造	東區	2	小型搶修使用	5000 瓦	110V	—	有	無	柴油
東區區公所	東區	1	配電箱 1、發電機 1	100 瓦	220v	1800	否	無	柴油

六、發電機

保管單位	資源所在鄉鎮	數量	器材描述	發電量	電壓	轉速	是否附有車輪及腳架	是否需車輛拖曳	動力來源
民政課	南區	1	發電機	7.5KVA	110V	—	否	否	柴油
民政課	南區	1	發電機	7.5KVA	—	—	是	是	汽油
民政課	北區	1	小型防音固定型	—	110V	強	有	否	柴油
中西區公所	中西區	1	SH7600EX 本田引擎發電機組	5.6KWh	220V	3000rpm	腳架	否	汽油
中西區公所	中西區	1	7.5KVA 防音型柴油發電機	7.5KWh	220V/110V	3600rpm	否	是	柴油
民政課	安南區	1	—	7.5KVA	110/220	3600	無	固定於公所四樓	柴油
開口契約廠商	安平區	—	移動式	—	—	—	—	—	—
安平區公所	安平區	1	小型	—	110V	—	否	否	汽油
七股區公所	七股區公所	1	KDE12STA	8.5KW	12V/230V	3000	否	是	柴油
七股區公所	七股區公所	1	HONDA4500W	4500W	115V/230V	—	否	否	汽油
七股區公所農建課	七股區公所	1	HONDA4500W	4500W	115V/230V	—	否	否	汽油
七股區公所社會課	七股區公所	1	HONDA4500W	4500W	115V/230V	—	否	否	汽油
民政及人文課	新化區	1	7.5KVA 防音型	7.5KVA	220/110V	3600rpm	否	是	柴油
民政及人文課	新化區	1	MGC1101	950VA	110V	未提供	否	否	汽油



臺南市防汛器材資源位置圖

附錄 5-1、災害通報單

臺南市淹水災情通報處置單

修正日期：102.9.10

區公所填報人姓名：_____ 職稱：_____ 聯絡電話：(06) _____
 水利局填報人姓名：_____ 職稱：_____ 聯絡電話：(06) _____

傳 受 單 位	<input type="checkbox"/> 中央災害應變中心 上傳至水利局災害緊急應變系統 <input type="checkbox"/> 經濟部(水利局)緊急應變小組 FAX: 02-37073044、02-37073054 TEL: 02-37073119、02-37073110 <input type="checkbox"/> 臺南市民治災害應變中心 FAX: 06-6592822 TEL: 06-6570119 <input type="checkbox"/> 臺南市永華災害應變中心 FAX: 06-2970540 TEL: 06-2989119 <input checked="" type="checkbox"/> 臺南市政府水利局(水情中心) FAX: 06-2999219 TEL: 06-2999218	郵遞區號	□□□	本單 流水號	□□ (請填2碼)															
	<input type="checkbox"/> 行政院災害防救辦公室 FAX: 02-89127163 TEL: 02-89114211 <input type="checkbox"/> 經濟部(水利局) FAX: 02-37073124 TEL: 02-37073119 <input type="checkbox"/> 內政部(消防署) FAX: 02-81966740 TEL: 02-89114119 <input type="checkbox"/> 行政院農業委員會(農田水利處) FAX: 02-23113620 TEL: 02-23124078 <input type="checkbox"/> 臺南市政府水利局(綜合企劃科) FAX: 06-6359592 TEL: 06-6371071	通報時間	年 月 日 午 時 分																	
		通報別	<input type="checkbox"/> 初報 <input type="checkbox"/> 續報 <input type="checkbox"/> 結報																	
		通報單位 電話與傳真	_____區公所 電話：(06) _____ 傳真：(06) _____																	
		災情來源	<input type="checkbox"/> 公所淹水災情人員或防汛隊員 <input type="checkbox"/> 媒體監看 <input type="checkbox"/> 水利單位人員 <input type="checkbox"/> 民眾 <input type="checkbox"/> 其他()																	
		淹水(發生)時間	月 日 午 時 分																	
	淹水(發生)區域	(請詳述位置，如有相關地標亦請加註)																		
	災情類別	<input type="checkbox"/> 查證中 <input type="checkbox"/> 野溪 <input type="checkbox"/> 農田灌溉排水 <input type="checkbox"/> 河川 <input type="checkbox"/> 區域排水 <input type="checkbox"/> 市區排水(雨水下水道)																		
發生原因、目前現場狀況與影響情形	<input type="checkbox"/> 查證通報內容中，查證後回報。 <input type="checkbox"/> 確有災情，發生原因與現場情形如下： 發生原因：_____ 1. 淹水範圍？長度____公尺、寬度____公尺、深度____公分 2. 住宅淹水？ <input type="checkbox"/> 無住宅淹水 <input type="checkbox"/> 有住宅淹水(淹水戶數約____戶) 3. 人車有影響通行？ <input type="checkbox"/> 無影響 <input type="checkbox"/> 有影響(<input type="checkbox"/> 人車尚可通行 <input type="checkbox"/> 人車無法通行) <input type="checkbox"/> 查證通報內容完成，無淹水災情。(不需填寫下列「處理(置)情形」)																			
處理(置)情形	<input type="checkbox"/> 查證通報內容中，查證後回報。 <input type="checkbox"/> 已派遣抽水機(抽水機派遣情形) <table border="1" style="width: 100%; border-collapse: collapse;"> <tr> <td style="width: 30%;">帶隊人員姓名電話</td> <td style="width: 20%;">姓名：_____</td> <td style="width: 20%;">行動電話：_____</td> <td colspan="2"></td> </tr> <tr> <td>出動抽水機規格數量</td> <td>規格：<input type="checkbox"/>大型<input type="checkbox"/>中小型</td> <td>數量：_____</td> <td colspan="2">臺</td> </tr> <tr> <td>出動時間</td> <td>時 分</td> <td>完成淹水抽除時間</td> <td>時 分</td> <td></td> </tr> </table> <input type="checkbox"/> 其它處理方式() <input type="checkbox"/> 已處理完成，現場已無淹水災情，已請_____ (如里長)協助注意後續情況。					帶隊人員姓名電話	姓名：_____	行動電話：_____			出動抽水機規格數量	規格： <input type="checkbox"/> 大型 <input type="checkbox"/> 中小型	數量：_____	臺		出動時間	時 分	完成淹水抽除時間	時 分	
帶隊人員姓名電話	姓名：_____	行動電話：_____																		
出動抽水機規格數量	規格： <input type="checkbox"/> 大型 <input type="checkbox"/> 中小型	數量：_____	臺																	
出動時間	時 分	完成淹水抽除時間	時 分																	
備註	<input type="checkbox"/> 請協助聯絡_____新聞台更正__月__日__午__時__分錯誤災情報導。 <input type="checkbox"/> 其它()																			

備註：本表單下載處：水利局網站(<http://www.tainan.gov.tw/wrb/>)/文件下載/防汛表單

附錄 5-2、災情查報處置表

災情查報表（查報人員用）

壹、類別	<input type="checkbox"/> 人員傷亡 <input type="checkbox"/> 積、淹水情形 <input type="checkbox"/> 維生管線受損 <input type="checkbox"/> 人員受困 <input type="checkbox"/> 道路受損 <input type="checkbox"/> 其他災情 <input type="checkbox"/> 建築物毀損 <input type="checkbox"/> 橋梁受損		
	發生時間	民國 年 月 日	
貳、災情描述	發生地點		
	發生原因		
	人員傷亡	死亡_____人，說明：_____ 受傷_____人，說明：_____ 失蹤_____人，說明：_____	
	受損建物	倒塌_____棟	
	受損道路	<input type="checkbox"/> 交通中斷 <input type="checkbox"/> 單線通車 <input type="checkbox"/> 其他_____	
	受損橋梁	<input type="checkbox"/> 封橋 <input type="checkbox"/> 正常	
	疏散撤離情形		
	維生管線受損		
	其他受損情形		
	填報人	機關（單位）	姓名

附錄 5-3、災情管制表

臺南市淹水災情管制表

版本:100.04.29

案號	上傳時間	區名稱	災情類別	發生時間	發生地點	現場狀況	處理情形	處理狀態
□□□-田溪-□□	月 日 午 時 分		農田灌溉 排水、野溪 淹水災情					
□□□-田溪-□□	月 日 午 時 分							
□□□-田溪-□□	月 日 午 時 分							
□□□-市排-□□	月 日 午 時 分		市區排水 (含下水道) 淹水災情					
□□□-市排-□□	月 日 午 時 分							
□□□-市排-□□	月 日 午 時 分							
□□□-川排-□□	月 日 午 時 分		河川、區域 排水淹水 災情					
□□□-川排-□□	月 日 午 時 分							
□□□-川排-□□	月 日 午 時 分							

本欄由臺南市災害應變中心填寫			
管 制 表 編 號	□□□ (序號) 共 頁, 第 頁	填 報 人 資 料	姓名:
			單位職稱:
			聯絡電話:

附錄 5-4、水利署移動式抽水機支援申請表

移動式抽水機支援申請表

申請機關：
 填報人（職稱/姓名/電話）：
 核定人：

申請日期/時間：

受理機關：經濟部水利署
 抽水機調度組電話：02-37073113
 傳真：02-37073044、02-37073054

為瞭解現場情況及實際調度作業，敬請申請機關務必勾選及填寫，以加速處理作業

是 否 1.申請支援地點是否已淹水，高度約_____公分(勾否者免填)

是 否 2.申請支援地點是否因持續下雨致災

是 否 3.申請支援地點是否因河(溪)道、區域排水之外水侵入致災

有 無 4.申請機關之直轄市、縣(市)政府有無先於轄區內進行調度移動式抽水機

有 無 5.申請機關之直轄市、縣(市)政府有無聯繫與簽署災害防救相互支援協定之地方政府，請求支援移動式抽水機

有 無 6.該地區於情資研判資料中列為高風險淹水地區或為防汛熱點

編號	受災情形或申請數量說明 <small>簡要填寫淹水情形、需要抽水機數</small>	聯絡人	移動式抽水機支援地點及現場人員				備註
			直轄市、 縣(市)	鄉鎮市區	地址或位置 (請詳述)	現場人員	
1.		姓名： 電話： 手機：				姓名： 電話： 手機：	
2.		姓名： 電話： 手機：				姓名： 電話： 手機：	
3.		姓名： 電話： 手機：				姓名： 電話： 手機：	
4.		姓名： 電話： 手機：				姓名： 電話： 手機：	

註：每編號請填寫一處支援地點。

移動式抽水機改派支援地點申請表

申請機關：

申請日期/時間：

受理機關：經濟部

填報人（職稱/姓名/電話）：

水利署抽水機調度小組電話：02-37073111

核定人：

傳真：02-37073044、02-37073054

編號	抽水機目前作業地點					申請改派支援地點					備註
	直轄市 縣(市)	鄉鎮 市區	地址或位置 (請詳述)	此地現有 機組編號	聯絡人	直轄市 縣(市)	鄉鎮 市區	地址或位置 (請詳述)	需求 數量	聯絡人	
1					姓名： 電話： 手機：					姓名： 電話： 手機：	
2					姓名： 電話： 手機：					姓名： 電話： 手機：	
3					姓名： 電話： 手機：					姓名： 電話： 手機：	
4					姓名： 電話： 手機：					姓名： 電話： 手機：	
5					姓名： 電話： 手機：					姓名： 電話： 手機：	

註：1.請以直轄市或縣(市)政府為申請地方政府機關，否則不予受理。

附錄 6-1、臺南市災情人員與防汛搶險隊員編組表

民治防汛巡查編組分區名冊 (一)

110.03.23 修訂

總督導	分區	督導官	巡查區域	組數	組長	組員	主要水利設施或任務
王百峰 副總	溪南山線	黃中信 科長 0988- 192895	安定、 善化、 新市、 山上	1		楊立帆 卓大益 洪家琪 蔡焱凱 林艷虹	1.抽水站：安定 2.滯洪池：公滯 1、公滯 2、公滯 10、三抱竹湖、安定湖 3.分洪箱涵：六分寮 1.抽水站：座駕、三舍、豐華、大洲、社內、新市簡易 2.滯洪池：公滯 4、公滯 5、公滯 11、大社、座駕、迎曦湖、道爺湖、霞客湖、堤塘湖、曼陀林湖、舒湖、安定溪尾
	鹽水溪上游		永康 新化、 關廟、 歸仁	2		劉咸亨 何彥廷 鄭嘉鴻 李永康	1.抽水站：永康、(永康東)、三崁店、永康分洪 2.分洪箱涵：新化外環 3.滯洪池：永康分洪道 4.水庫：虎頭埤、鹽水埤 5.埤池：埤子頭埤、茄苳湖、大潭埤 6.村落圍堤：新和庄
王國安 專委	溪北沿海	楊津豪 科長 0910- 740240	北門、 七股、 將軍	3		吳忠義 陳淑惠	1.重要水門：鯤江溝閘門、六成閘門 2.抽水站：新圍、青鯤鯨、馬沙溝、蚵寮、南鯤鯨、北門、永隆溝 3.滯洪池：廣山 4.村落圍堤：錦湖集水區、玉港、三寮灣、雙春、小蚵寮、廣山、玉山、龍山、頂山、鹽埕
			學甲、 佳里、 西港、	4		蔡雨農 張智威	1.重要水門：頭港九孔箱涵 2.抽水站：華宗橋、下溪洲、法源及工業區應急站 3.滯洪池：羊稠厝 4.村落圍堤：新頭港、舊頭港、德安寮、新芳、紅茄定、豐和里、平和里及宅港里
	溪北山線		柳營、 六甲、 大內	5		顏惠姿 余英信 李雅鳳	1.重要水門：龜子港、八老爺、大腳腿 2.水庫：烏山頭、德元埤、尖山埤 3.埤池：洗布埤、菁埔埤、瓦瑤埤、觀音 2、觀音 3 4.滯洪池：太康有機、柳科(一期、二期、公 1)、櫻花 5.抽水站：大內、石子瀨
			麻豆、 官田、 下營	6		翁豐龍 巫義友	1.抽水站：龍泉里、謝厝寮、東北勢、海浦、官田簡易(1&2)、下營、永安宮應急

總督導	分區	督導官	巡查區域	組數	組長	組員	主要水利設施或任務
							2.重要水門：番子田、渡頭路閘 3.埤池：葫蘆埤 4.村落圍堤：北勢寮、東平寮、客子寮、小埤里

民治防汛巡查編組分區名冊(二)

總督導	分區	督導官	巡查區域	組數	組長	組員	主要水利設施或任務
蔡國銓 主任秘書	急水 溪北	林冠宏 科長 0911- 628252	後壁、 白河	7		尤志文 潘怡妘 郭怜君	1.菁寮排水、下茄苳排水、崩埤排水等 2.菁寮老街、新東聚落、西勢尾聚落 3.菁寮出口應急抽水站、後鎮出口抽水站
			新營、 東山	8		魏健恩 曾彥穎 洪勝韋	1.鹽水排水、鹽水南線排水、新營中排、田寮排水。 2.新營雨水下水道出口。 3.頂窩聚落。
			鹽水	9		邱耀毅 蔡悅樂 陳學弘	1.岸內排水、鹽水排水、田寮排水 2.月津港 3.飯店里(小番茄專區)、孫厝里
			全市破堤 案件、 防汛計畫 管制	10		李彥澂	1.破堤案件防汛計畫資料提報、例行督導 2.三級、海上警報破堤案件防汛計畫查核 3.一、二級開設破堤案件防汛應變
	山區	邱雨文 科長 0933- 628491	白河、 東山、 楠西、 玉井及土 石流監控	11		曾宇蓁 蔡崇仁 李俞 金家輝	1.水庫：曾文 2.白河為關子嶺、枕頭山等土石流潛勢地區
			南化、 六甲、 左鎮、 龍崎及土 石流監控	12		陳信宏 方蓁蓁 林昱璋 蔡佩雅	水庫：南化、鏡面
王國安 專委	監視巡 查與分 析	蔡宗旻 科長 0911- 628531	「監視系 統巡察維 護組」作 業	13		(A)陳俊傑 陳俊銘 (B)曾珮容 陳昱歡	區域排水水位計、CCTV、雨量計巡查及相關系統與設備之運作巡察、檢測、維護與緊急處置作業。
			「幕僚分 析組」作 業	14		(A)柯俊宇 陳學宏 劉淑芬 (B)葉瓊文 黃俊啓 卓靜茹	1.彙整設施巡查組防汛巡查報告。 2.相關重要水情簡訊發送本局主管。 3.協勤單位指揮調度與聯繫。 4.天氣預報資料彙整提供。 5.水情中心、應變中心開設時傳真通報(傳外單位)與簡訊發送(傳外單位與本局人員)。
		局長室值 班組	15			局長室防汛相關協調事宜。	

永華防汛巡查編組分區名冊(三)

總督導	分區	督導官	巡查區域	組數	組長	組員	水系	主要水利設施或任務
葉俊良 副總	市區 (一)	蔡英明 科長 0988- 060049	安南	16		(A)李勁毅 黃境儀 (B)莊麗蓉 ^(日) 呂賜興	鹿耳門溪系統、曾文溪排水系統、鹽水溪排水主流(含六塊寮、安順寮下游)	1.抽水站:(安南 A、B、C、D、E 站)、鹿耳門、安東橋 2.滯洪池:立德 1、立德 2 3.水門:54 座 4.沉水式抽水機:4 處
			南區 東區	17		(A)陳冠中 ^(小) 陳菟婷 (B)郭冠霆 伍安保	日新溪(竹溪)系統、喜樹灣裡排水	1.抽水站:灣裡、喜樹、鯤鯨 2.滯洪池:舉喜 3.分洪箱涵:台 86 線 4.水門:4 座(南區) 5.沉水式抽水機:5 處(南區)、4 處(東區)
王雅禾 總工	市區 (二)	吳書旭 科長 0910- 856528	安平區 中西區 北區	18		(A)陳冠中 ^(大) 陳昱霖 (B)洪靖博 吳虹瑾	柴頭港溪、下水道系統	1.抽水站:安平、北安、文賢 2.水門:19 座(北區)、1 座(中西區)、6 座(安平區) 3.沉水式抽水機:4 處(北區)、3 處(中西區)
	仁德		仁德區	19		(A)黃群堯 林芳如 (B)蘇友德 黃仲強	三爺溪系統、下水道系統	1.抽水站:保安、港尾溝 2.滯洪池:港尾溝、仁德 3.重要水門:港尾溝 4.分洪:港尾溝中游分洪道
	通訊組		全區	20		(A)洪玉珍 吳怡錚 (B)謝玉真 謝宗良		
	地下道組		全區	21		(A)張景皓 吳國禎 (B)宗錫祥 黃瀛海		大同、東寧、府連、長榮、小東等地下道

永華防汛巡查編組分區名冊 (四)

總督導	分區	督導官	巡查區域	組數	組長	組員	水系	主要水利設施或任務
	水門抽水站	林育年 科長 0928-678828	全市水門抽水站	22		(A)水門抽水站： (1) 薛燁(A) (2) 楊明憲(A) 黎瑞光(B) (3) 邱建誌(A) 林品勳(B) (4) 陳明陽(A) 沈勇材(B) (5) 黃耀賢(A) 林雨霆(B) (6) 顏士育(A) 羅朝謀(B) (7) 侯添興(A) 賴珈宏(B) (B)資源調度： 劉君廉(A) 廖英汝(B) 陳愉雅(C)		分各標巡檢輪值、每月例檢及三級(含海警)，重點區域 1.永康、安定、安南區等7座抽水站 2.北區、安平區、南區等6座抽水站及86分洪閘門 3.安南區等7座抽水站 4.後壁、新營、麻豆、下營區等8座抽水站 5.仁德、永康區等6座抽水站 6.北門、學甲區等5座抽水站、及沿海重點閘門 7.大內區2座抽水站及山上、大腳腿、八老爺、龜仔港、番子田、官田陸閘等大型閘門 資源調度： 1.中央支援移動式抽水機辦理窗口 2.各水門抽水站應變機制發布及緊急事件聯繫 3.定時回報抽水站狀態(含營建署)
黃信銓 專委	污水廠管	石國宏 科長 0932-771403	污水處理廠	23		(A)陳東廉 王智弘 (B)王柏璋 王逸翔 (C)王禎誼 黃博明 (D)許東龍 高敬倫 (日)簡伶縈 林頤 許美慧 張壹翔		一、二級污水養護分溪南、溪北兩處輪值
	全區污水下水道系統	蔡英明 科長 0988-060049	污水下水道系統	24		(A)鄭志偉 李祥銘 張惟棟 褚震宇 (B)吳錫翰 黎華漢 林淑君		1. 施工工區交維巡查。 2. 污水下水道阻塞熱點巡查。 3. 上、中、下游主要人孔開孔水位檢查。 4. 污新科所屬截流閘門啟閉確認。 5. 臨時通報案件處理。

附錄 6-2、河川局移動式抽水機聯絡表

數量	存放地點	地址	保管人	連絡電話	馬力 (HP)	口徑 (英吋)	額訂揚程 (M)	抽水量 (CMS)	抽水機種類
11	水利署第五河川局	嘉義市親水路 123 號	許方碩		75	12"	6	0.3	燃油機
21	朴子查扣場		許方碩		75	12"	6	0.3	燃油機
15	台南市安定區大同里牛肉寮 8-11 號	林信宏(承辦人員)			75	12"	10	0.3	燃油機
		邱致瑋(承辦人員)							

附錄 6-3、水災緊急通報資料表

機關或職稱	單位或姓名	電話	傳真
市長	黃偉哲		
副市長	戴謙		
副市長	趙卿惠		
秘書長	方進呈		
副秘書長	王揚智		
副秘書長	邱忠川		
災害防救辦公室執行秘書	顏振標		
消防局局長	李明峯		
警察局局長	方仰寧		
環保局局長	謝世傑		
衛生局局長	許以霖		
水利局局長	韓榮華		
工務局局長	蘇金安		
民政局局長	姜淋煌		
社會局局長	陳榮枝		
內政部消防署	內政部消防署勤務 中心		
內政部空中勤務總隊	勤務指揮中心		
內政部空中勤務總隊	南區第三大隊第一 隊臺南機場		

機關或職稱	單位或姓名	電話	傳真
衛生福利部	南區緊急醫療災難 應變指揮中心		
交通部中央氣象局	南區氣象中心		
臺南市政府災害應變中心	永華災害應變中心 民治災害應變中心		
經濟部水利署南區水資源 局	緊急應變小組		
經濟部水利署第五河川局	緊急應變小組		
經濟部水利署第六河川局	緊急應變小組		
嘉南農田水利會	防汛小組		
公路總局第五區養護工程 處處長	謝哲雄		
第五區養護工程處	新化工務段		
第五區養護工程處	新營工務段		
第五區養護工程處	曾文工務段		
自來水公司	第六區管理處		
台灣電力公司	新營區營業處		
欣南天然氣股份有限公司			
新營區公所災害應變中心 區長	翁振祥		
白河區公所災害應變中心 區長	董麗華		
鹽水區公所災害應變中心 區長	陳文琪		
柳營區公所災害應變中心 區長	汪慶龍		

機關或職稱	單位或姓名	電話	傳真
後壁區公所災害應變中心 區長	黃炳元		
麻豆區公所災害應變中心 區長	柳世雄		
東山區公所災害應變中心 區長	呂煌男		
下營區公所災害應變中心 區長	李宗翰		
六甲區公所災害應變中心 區長	陳啓榮		
大內區公所災害應變中心 區長	李義隆		
官田區公所災害應變中心 區長	陳仁偉		
佳里區公所災害應變中心 區長	朱雅宏		
學甲區公所災害應變中心 區長	張明寶		
七股區公所災害應變中心 區長	顏文穗		
西港區公所災害應變中心 區長	林耿漢		
將軍區公所災害應變中心 區長	洪聰發		
北門區公所災害應變中心 區長	吳朝立		
善化區公所災害應變中心 區長	方澤心		
新化區公所災害應變中心 區長	吳金喜		
新市區公所災害應變中心 區長	譚乃澄		
安定區公所災害應變中心 區長	李耀州		
玉井區公所災害應變中心 區長	陳新澈		

機關或職稱	單位或姓名	電話	傳真
山上區公所災害應變中心 區長	余基吉		
楠西區公所災害應變中心 區長	李鴻裕		
南化區公所災害應變中心 區長	徐全立		
仁德區公所災害應變中心 區長	黃素美		
左鎮區公所災害應變中心 區長	謝松益		
歸仁區公所災害應變中心 區長	魏文貴		
關廟區公所災害應變中心 區長	李賢村		
永康區公所災害應變中心 區長	陳勝楠		
龍崎區公所災害應變中心 區長	顏振羽		
東區公所災害應變中心 區長	顏能通		
南區公所災害應變中心 區長	蕭琇華		
北區公所災害應變中心 區長	李皇興		
中西區公所災害應變中心 區長	蕭泰華		
安南區公所災害應變中心 區長	葉志明		
安平區公所災害應變中心 區長	賴青足		

附錄 6-4、臺南市內抽水站位置及管理聯絡人表

站數	標別/廠商	區別	抽水站	總抽水量 (CMS)	總組數	抽水量 ×組量	起抽水位 (警戒綠燈) EL	承辦人員	抽水站電話	座標	座標	地址
1	第一標 站長-李茂陽 0922-208786	永康區	永康分洪站	32	8	4.0*8	2.2M			120.253819	23.056886	鹽水溪左岸堤防及中山高速公路旁
2		永康區	三崁店抽水站	12	3	4.0*3	1.9M			120.243585	23.054123	永康區三民里仁愛街可成公司對面
3		永康區	永康抽水站	40	5	8.3*5	2.2M			120.228548	23.042955	永康區鹽洲里保寧宮後端(無人站)
4		永康區	永康東抽水站	25.5	3	8.5*3	2.2M			120.229035	23.043787	永康區永康站對面
5		安南區	和順寮抽水站	4	2	2.0*2	1.8M			120.238541	23.059132	歷史博物館後方(無人站)
6		安定區	安定抽水站	10	4	2.5*4	4.7M			120.240845	23.12585	安定大排出口(高速公路、曾文溪堤防)旁
7		安南區	九份子	12	6	4.0*2 1.0*4	1.0M			120.183152	23.015575	安南區府安路六段與樂活路交接口
8	第二標 站長-蔡宏彬 0927-302023	北區	北安抽水站	32	4	8.0*4	1.2M			120.1991	23.019866	臺南市北區海安路三段1011號
9		北區	賢北街抽水平台	0.5	1	0.5*1	無			120.181899	23.010873	臺南市北區賢北街與中華北路一段263巷交接路口
		北區	文賢抽水站	16	4	4.0*4	0.4M			120.185342	23.013276	臺南市北區中華路一段觀海橋旁
10		安平區	安平抽水站	15.2	8	2.6*2 3.0*2 1.0*4	-1.43M			120.161215	22.998051	臺南市安平區運河路43-1號
11		南區	鯤鯨抽水站	8	4	2.0*4	-0.28M			120.173134	22.961481	臺南市南區鯤鯨社區龍

站數	標別/廠商	區別	抽水站	總抽水量 (CMS)	總組數	抽水量 ×組量	起抽水位 (警戒綠燈) EL	承辦人員	抽水站電話	座標	座標	地址
												山寺前
12		南區	喜樹抽水站	25	5	5.0*5	0.6M			120.180167	22.954318	臺南市南區濱南路 208 號
13		南區	灣裡抽水站	19.8	3	6.6*3	0.93M			120.181914	22.918722	臺南市南區灣裡路 670-2 號
14	第三標 站長-戴敬忠 0927-623270	安南區	本淵寮 A 抽水站	7	2	3.5*2	1.5M			120.159742	23.045305	本淵寮排水與曾文溪排水交會處
15		安南區	天馬抽水站	5	2	2.5*2	1.5M			120.168543	23.040266	天馬電台南邊
16		安南區	海西抽水站	6	4	2.5*2 0.5*2	1.2M			120.170882	23.040176	海環街 437 巷
17		安南區	海東抽水站	7	3	2.5*2 2.0*1	1.5M			120.172819	23.047524	本淵一街海東國小旁
		安南區	安中路應急站	1	2	0.5*2	1.3M			120.19175	23.045347	怡安路二段跟安中路一段三叉路口
18		安南區	海尾寮抽水站	3	2	1.5*2	1.0M			120.181426	23.037493	海環街 281 巷(海西橋下游)
				1	2	0.5*2						
19		安南區	海環抽水站	3	3	1.0*3	0.7M			120.168218	23.033447	本淵寮與海尾寮排水匯流口
20		安南區	海東橋應急站	4	4	1.0*4	-1.0M			120.18946	23.029681	安通路六段跟海佃路二段交接處公園旁
21		安南區	鹿耳門抽水站	12	4	3.0*4	0.7M			120.121559	23.036865	臺南市安南區媽祖宮一街 345 巷 1 號
	1.2			4	0.3*4	0.8M						
22	第四標 站長-黃鴻龍	後壁區	菁寮抽水站	8	2	4.0*2	8.0M			120.28888	23.356533	八掌溪與菁寮排水右岸交匯處
23	0929-078220	鹽水區	後鎮抽水站	9	3	3.0*3	7.0M		-	120.27954	23.344872	八掌溪與後鎮大排交匯處

站數	標別/廠商	區別	抽水站	總抽水量 (CMS)	總組數	抽水量 ×組量	起抽水位 (警戒綠燈) EL	承辦人員	抽水站電話	座標	座標	地址
24	第五標站長- 蘇仁祥 0963-463737	新營區	南興抽水站	15	4	3.0*2 4.0*1 5.0*1	10.0M			120.311239	23.29713	新營區延平路 140 巷 62 號(急水溪右岸)
25		新營區	興隆寺抽水站	10	2	5.0*2	12.0M			120.327253	23.30667	新營區興隆寺旁(急水溪右岸)
26		下營區	下營抽水站	10	2	5.0*2	2.1M			120.265911	23.222911	大埤中排與下營排水右岸交匯處
27		麻豆區	東北勢抽水站	6.5	2	2.0*1 4.5*1	2.0M			120.243567	23.207699	東北勢排水與總爺排水左岸交匯處
28		麻豆區	海埔中抽水站	2	1	2.0*1	2.0M			120.211519	23.208517	海埔中排水與麻豆排水左岸交匯處
29		麻豆區	謝厝寮抽水站	10	4	2.5*4	4.5M			120.23809	23.13571	謝厝寮排水及後營排水交匯處 (國 1 高速公路、曾文溪右岸)旁
30		永康區	大灣抽水站	10	3	4.0*22. 0*1	6.5M			120.254762	23.012969	永康區大灣路 942 巷 641 弄 43 號
31		永康區	崑山抽水站	21	3	7.0*3	5.8M			120.250773	22.997104	永康區復興路 201 巷 58 弄 50 號對面
32		仁德區	土庫抽水站	21	6	3.0*4 4.5*2	4.5M			120.249485	22.982792	仁德區太乙路到底
33	仁德區	港尾溝抽水站	2.5	5	0.5*5	1.5M	120.230237	22.918118	仁德區中正路一段 91 號對面 (滯洪池-右轉)			
34	仁德區	田厝抽水站	9	2	4.5*2	2.3M	120.236974	22.93985	86 快速道路旁(離仁德水資源中心)100 公尺			
35	仁德區	二層行抽水站	9	3	3.0*3	1.9M	120.218811	22.926061	仁德區二仁路一段 491 巷 31 號到底左手邊			
36	第六標	北門區	北門抽水站	3.6	6	0.8*4	0.0M			120.118178	23.270969	北門區永隆里運動公園

站數	標別/廠商	區別	抽水站	總抽水量 (CMS)	總組數	抽水量 ×組量	起抽水位 (警戒綠燈) EL	承辦人員	抽水站電話	座標	座標	地址
	元正					0.2*2						地段 655 號
37	站長-陳奕廷 0939-592877	北門區	永隆溝抽水站	3	3	1.0*3	0.2M			120.124334	23.269922	北門區農會旁
38		學甲區	羊稠厝抽水站	3	2	1.5*2	1.3M			120.19099	23.26975	學甲羊稠厝排水出口
39		學甲區	華宗抽水站	18	4	4.5*4	0.3M			120.173861	23.226319	學甲區華宗橋旁
40		學甲區	下溪洲抽水站	3.25	1	3.25*1	-0.1M			120.166222	23.235301	華宗抽水站下游 600 公尺
41		北門區	新圍抽水站	18	3	5.0*2 8.0*1	0.4M			120.146599	23.293645	北門區五王大橋旁(新田寮排水出口)
42	第六標維護 元正 站長-陳奕廷 0939-592877	北門區	南鯤鯓抽水站	4	4	1.0*4	0.0M			120.135476	23.28379	南鯤鯓台 17 道路旁
43		北門區	蚵寮抽水站	4.4	2	2.2*2	0.0M			120.133698	23.285244	北門區蚵寮保安宮對面
44		將軍區	馬沙溝抽水站	1.32	2	0.66*2	0.55M			120.092745	23.216347	將軍漁港北航道堤防旁
45	區公所操作	將軍區	青鯤鯓抽水站	4.8	8	1.0*2 0.2*5	0.5M			120.08943	23.187941	將軍區青鯤鯓國小旁
46	第七標 九品 站長-李建賢 0983-469988	大內區	石子賴抽水站	1	1	1.0*1	13.5M			120.349293	23.143467	大內橋曾文溪右岸堤防道路旁(約 2 公里)
47		大內區	大內抽水站	3.8	4	0.8*1 1.0*3	13.5M			120.347272	23.124659	大內橋曾文溪右岸堤防道路旁(約 500 公尺)
48	泉溢 陳筱薇 06-5715131	麻豆區	龍泉里抽水站	4.5	3	1.5*3	7.5M			120.259867	23.175772	龍泉里溝子墘 55 號對面巷子
49	元正維護 葉美秀 0938511255	仁德區	保安抽水站	48	6	8.0*6	2.4M			120.231259	22.920262	仁德區中正路一段 125 巷 77 號
50		仁德區	正義抽水站	6	3	2.0*3	4.2M			120.250131	22.974647	仁德區忠義路 421 巷 368 號邊

站數	標別/廠商	區別	抽水站	總抽水量 (CMS)	總組數	抽水量 ×組量	起抽水位 (警戒綠燈) EL	承辦人員	抽水站電話	座標	座標	地址
51	站長-江馥伸 0955-988970	新市區	社內抽水站	12	4	3.0*4	2.8M			120.275922	23.077913	新港社大道紅橋下
52		新市區	坐駕抽水站	4.8	2	2.4*2	5.0M			120.2893	23.106015	南科國小北側
53		新市區	三舍抽水站	4.8	2	2.4*2	5.0M			120.291272	23.098134	南科大順六路南下 500 公尺
54		新市區	豐華抽水站	3	3	1.0*3	1.8M			120.25405	23.08655	由新港社大道左轉南 134 鄉道，約 4.3 公里
55		新市區	大洲抽水站	6	3	2.0*3	2.0M			120.259921	23.072538	大洲排水路左岸往下游約 2 公里
56		新市區	新市衛生排	1	2	0.5*2	3.0M			120.282239	23.081391	沿新市排水往上游至民生路 約 1.2 公里
				2	1	2.0*1	4.0M					
				2	1	2.0*1	4.5M					
57		新市區	新和重劃一	1	2	0.5*2				120.285787	23.081059	新市重劃區消防隊對面
				1	2	0.5*2						
	0.6			2	0.3*2							

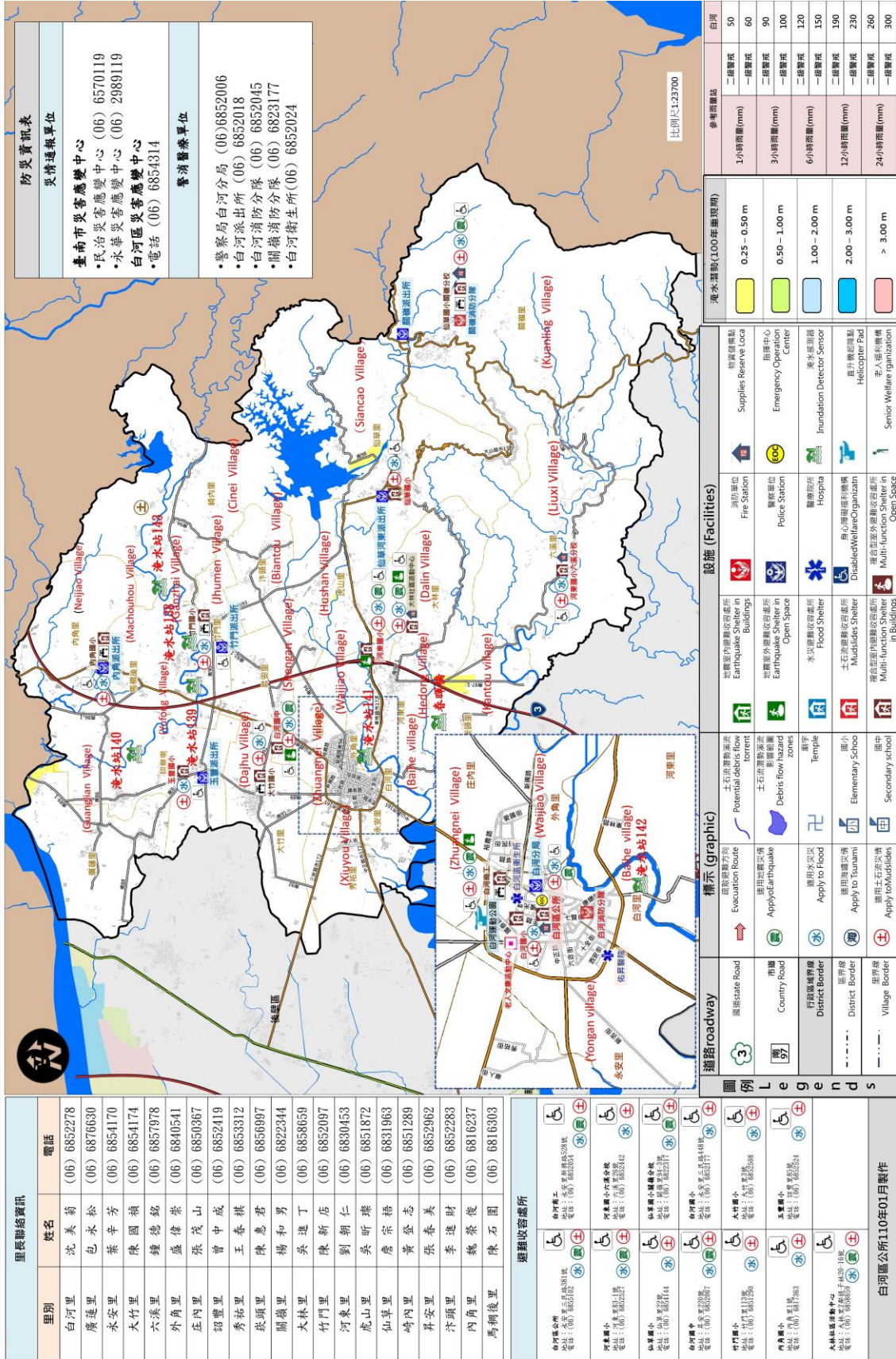


避難收容處所	
鹽水區公所 地址：鹽水區中山路47號 電話：(06)6521038	竹埔國小 地址：鹽水區竹埔里竹仔腳92-139 電話：(06)6551001
鹽水國中 地址：鹽水區三福路63號 電話：(06)6521075	空頭港國小 地址：鹽水區空頭港里202號 電話：(06)6832014
鹽水國小 地址：鹽水區朝琴路137號 電話：(06)6521046	軟雅國小 地址：鹽水區軟雅里31號 電話：(06)6552558
月津國小 地址：鹽水區月津路16號 電話：(06)6521113	老人文康中心 地址：鹽水區治水路254-1號 電話：(06)6521038
岸內國小 地址：鹽水區岸內里新岸內96號 電話：(06)6524651	仁光國小 地址：鹽水區三明里舊寮117號 電話：(06)6523620
太子聖廟香客大樓 地址：新營區太子宮45-2號 電話：(06)6524038	孫厝活動中心 地址：鹽水區文島里孫厝寮76-1 電話：(06)6521038

道路	標示	設施
1 國道	通用海嘯災害	水災室內避難收容處所
20 省道	通用土石流災害	地震室內避難收容處所
65 快速道路	淹水潛勢 (一日雨量450mm)	地震室外避難收容處所
行政區界	0.25 - 0.50 m	複合式室內避難收容處所
里界線	0.50 - 1.00 m	複合式室外避難收容處所
標示	1.00 - 2.00 m	車輛及人員轉運集結點
水 通用水災災害	2.00 - 3.00 m	消防單位
地震 通用地震災害	> 3.00 m	警察單位

- 災情通報單位**
- 臺南市災害應變中心
 - 民治災害應變中心 (06) 6570119
 - 永華災害應變中心 (06) 2989119
 - 鹽水區災害應變中心
電話 (06) 6521038
 - 備援中心【鹽水區圖書館】
電話 (06) 6522354
- 鹽水區警消醫療單位**
- 鹽水分駐所 (06) 6521032
 - 華雅派出所 (06) 6552307
 - 竹埔派出所 (06) 6551960
 - 鹽水消防分隊 (06) 6521009
 - 鹽水區衛生所 (06) 6521041

臺南市白河區防災地圖 (Disaster Prevention Map of Baihe District, Tainan City)



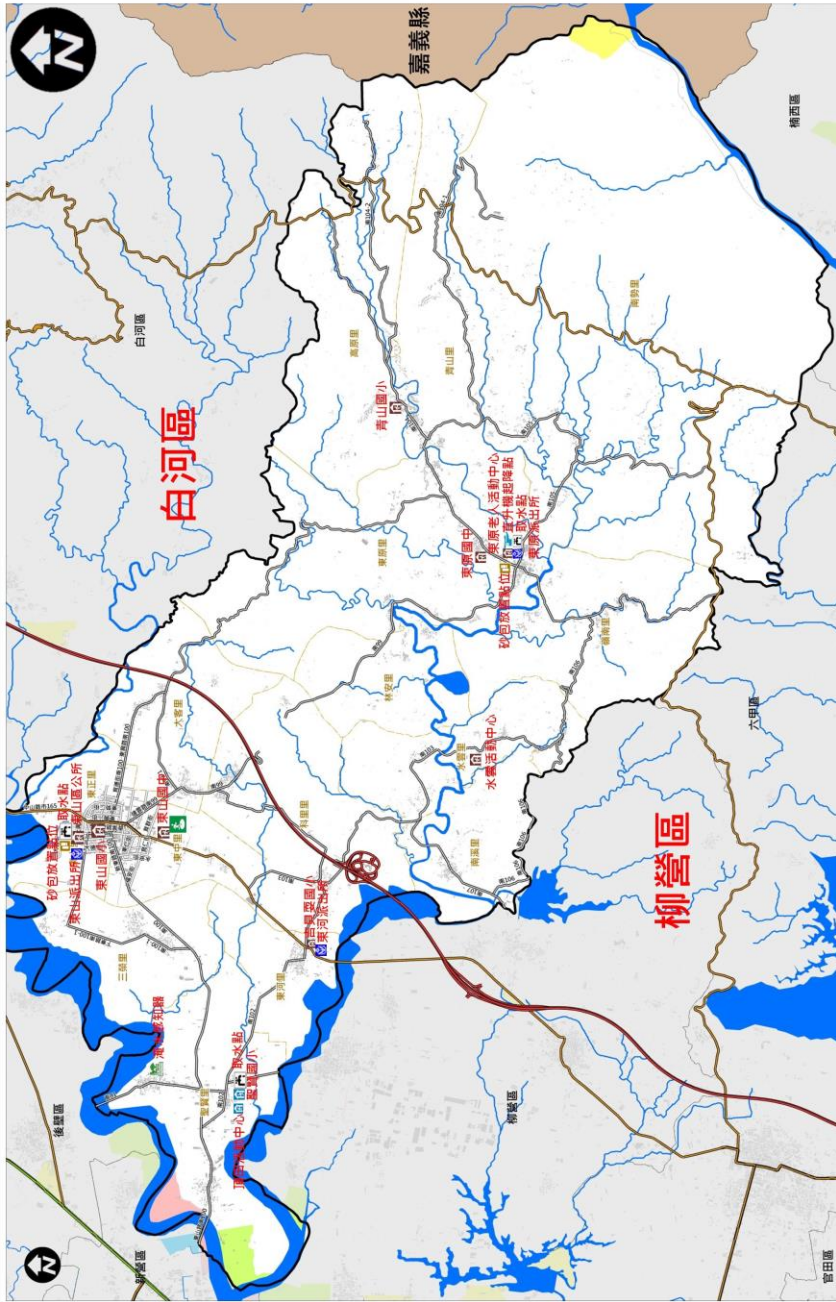
防災資訊表	
災情通報單位	
臺南市災害應變中心	
• 民治災害應變中心 (06) 6570119	
• 永華災害應變中心 (06) 2989119	
白河區災害應變中心	
• 電話 (06) 6854314	
警消醫療單位	
• 警察局白河分局 (06)6852006	
• 白河派出所 (06) 6852018	
• 白河消防分隊 (06) 6852045	
• 關嶺消防分隊 (06) 6823177	
• 白河衛生所 (06) 6852024	

里別	姓名	電話
白河里	沈美菊	(06) 6852278
廣蓮里	包永松	(06) 6876630
永安里	葉辛芳	(06) 6854170
大竹里	陳國楨	(06) 6854174
六溪里	鍾德銘	(06) 6857978
外角里	盛偉榮	(06) 6840541
庄內里	張茂山	(06) 6850367
秀祐里	曾中成	(06) 6852419
莊頂里	王春棋	(06) 6853312
武頭里	陳惠君	(06) 6856997
關嶺里	楊和男	(06) 6822344
大林里	吳進丁	(06) 6858659
竹洞里	陳新店	(06) 6852097
河東里	劉朝仁	(06) 6830453
虎山里	吳昕璣	(06) 6851872
仙草里	詹宗瑞	(06) 6831963
崎內里	曾登志	(06) 6851289
昇安里	張春美	(06) 6852962
芥頭里	李進財	(06) 6852283
內角里	魏榮發	(06) 6816237
馬欄後里	陳石圍	(06) 6816303

避難收容處所	
白河區公所 地址：永安里五福路391號 電話：(06) 6855102	白河警二 地址：永安里五福路533號 電話：(06) 6822054
阿寮國小 地址：阿寮里11號 電話：(06) 6852217	阿寮國小分館 地址：阿寮里11號 電話：(06) 6852242
仙草國小 地址：仙草里144 電話：(06) 6852144	仙草國小分館 地址：仙草里144 電話：(06) 6852217
白河國中 地址：永安里五福路488號 電話：(06) 6822117	白河國小 地址：永安里五福路488號 電話：(06) 6822117
竹打國小 地址：永安里五福路420-16號 電話：(06) 6817383	大竹國小 地址：竹打里12號 電話：(06) 6822388
內寮國小 地址：內寮里1383 電話：(06) 6817383	五寶國小 地址：五寶里164 電話：(06) 6822384
水尾社區活動中心 地址：水尾里新橋子420-16號 電話：(06) 6888871	

道路roadway	標示 (graphic)	設施 (Facilities)	參照圖點
省道state Road	Evacuation route	地震室內避難收容處所 Earthquake Shelter in Buildings	1/4小時雨量(mm)
縣道 County Road	土石流潛伏災害 Potential debris flow torrent	消防站 Fire Station	二級警戒 二級警戒
行政區界線 District Border	土石流潛伏災害 Debris flow hazard zones	警察局 Police Station	3/4小時雨量(mm)
區界線 District Border	土石流潛伏災害 Debris flow hazard zones	醫院 Hospital	6小時雨量(mm)
村里界線 Village Border	土石流潛伏災害 Debris flow hazard zones	身心障礙福利組織 Disability Welfare Organization	12小時雨量(mm)
	土石流潛伏災害 Debris flow hazard zones	老人福利機構 Senior Welfare Organization	24小時雨量(mm)

臺南市東山區防災地圖



防災資訊表
行政區位圖



- 災害通報單位**
- 臺南市災害應變中心
 - 民治專線:06-6569119
 - 永華專線:06-2989119
 - 東山區災害應變中心
 - 電話:06-6801941
 - 消防局報案電話:119
 - 警察局報案:110
 - 市民服務熱線 1999

緊急聯絡人
 里長 林俊樺
 電話(宅):06-6231286
 手機:0939159918

防災資訊網站

- 內政部消防署
<http://www.nfa.gov.tw>
- 臺南市政府消防局
<http://119.tainan.gov.tw/>
- 臺南市政府土保區公所
<http://web2.tainan.gov.tw/Cigu/>
- 臺南市政府災害應變告示網
<http://disaster.tainan.gov.tw>

避難原則

- 【水災】
- 就地避難或垂直避難
- 低窪地區前往避難收容處所

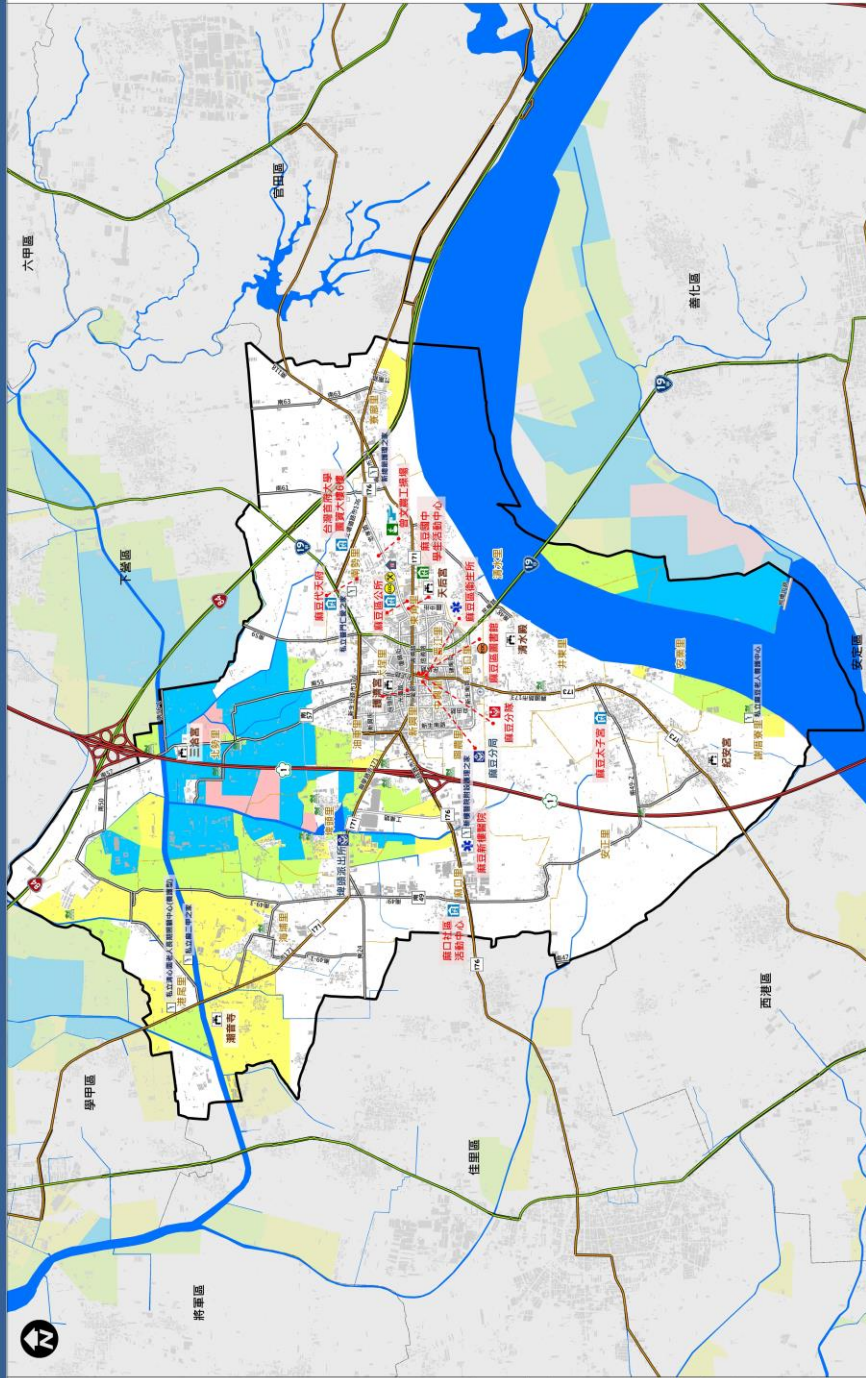
避難收容處所

1. 聖賢里頂田活動中心
 地址：聖賢里頂富50-4號
 電話：(06) 7800068
2. 聖賢國小
 地址：聖賢里田尾29號
 電話：06-6353170

110年02月製作

道路 Roads		標示 Sign		設施 Facilities	
省道	疏散避難方向	無障礙設施	消防單位	物資儲備點	通訊設備放置點
區道	適用地震災害	廟宇	警察單位	取水點	救護器材放置點
行政區域界線	適用水災災害	國小	海水感知器	砂包放置點	身心障礙福利機構
區界線	適用海嘯災害	國中	指揮中心	垃圾集結點	老人福利機構
里界線	適用土石流災害	公務部門	直升機起降點	人車轉運集結點	土石流避難收容處所

臺南市麻豆區水災防災地圖



防災資訊表	
災情通報單位	
臺南市災害應變中心 • 民治災害應變中心 (06) 6570119 • 永華災害應變中心 (06) 2989119	
麻豆區災害應變中心 電話: (06) 5712235 備援中心【麻豆區圖書館(麻豆文化大樓3、4樓)】 電話: (06) 5729007 #13、14	
警消應援單位	
• 麻豆消防分隊 (06) 5722440	
• 警察局 麻豆分局 (06) 5714030	
• 麻豆派出所 (06) 5722104	
• 總巡派出所 (06) 5724310	
• 安業派出所 (06) 5722804	
• 埤頭派出所 (06) 5701654	
• 麻豆區衛生所 (06) 5722215	
• 麻豆新樓醫院 (06) 5702228	

里長聯絡資訊					
里別	姓名	里別	姓名	電話	
南勢里	陳文謙	安正里	李勝忠	5713687	
麥里里	陳啟盛	埤頭里	李明通	5704168	
東角里	林和海	海埔里	張炳煌	5703016	
晉江里	蔡志強	清水里	李勝平	5716748	
巷口里	莊信哲	大埤里	陳威燦	5721030	
中興里	吳振和	港尾里	蔡源熾	5704678	
興農里	陳淑秀	麻口里	鍾慧琴	5702230	
新開里	王新發	井東里	吳建章	5710070	
油車里	游福壽	謝厝寮里	江茂隆	5729436	
北勢里	莊耀富	5706779	安業里	李士博	5728747

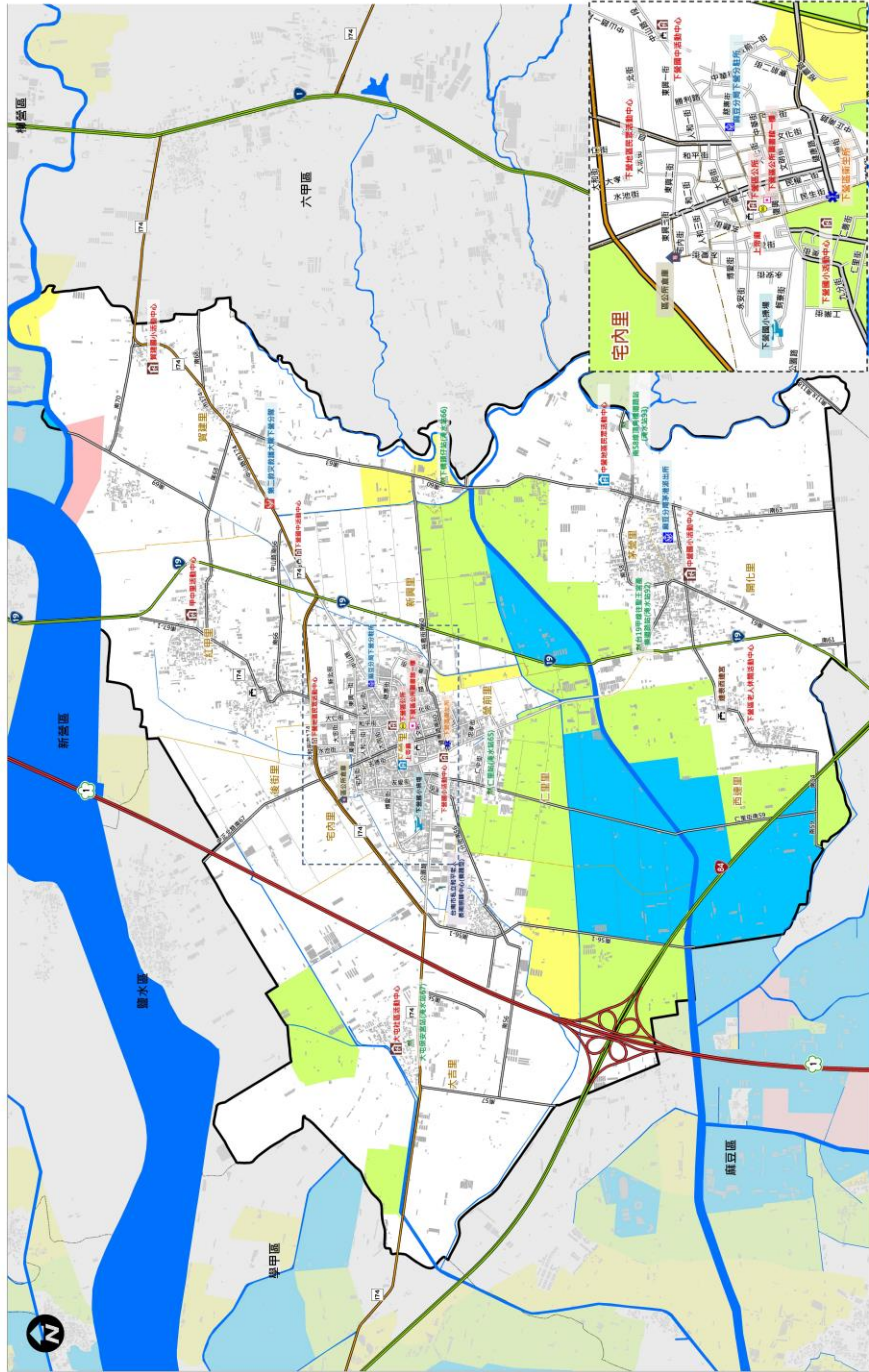
避難收容處所	
麻豆代天宮-香火樓(總站) 地址：南勢里南新街60號 電話：(06) 5722133	麻豆區公所三樓(備用) 地址：南勢里1號 電話：(06) 5721131
麻豆太子宮(份站三) 地址：安業里272-3號 電話：0917-5711181	麻豆區公所三樓(備用) 地址：南勢里1號 電話：(06) 5721137#503
台灣銀行麻豆區大甲分行 地址：南勢里168號 電話：(06) 5718888#452	麻豆區中學生活動中心(室內) 地址：南勢里36號 電話：06-5722128#31

參考雨量站	麻豆
1小時雨量(mm)	二級警戒 一級警戒
3小時雨量(mm)	二級警戒 一級警戒
6小時雨量(mm)	二級警戒 一級警戒
12小時雨量(mm)	二級警戒 一級警戒
24小時雨量(mm)	二級警戒 一級警戒

圖例	道路	標示	設施
國道 省道 快速道路 行政區界 區界線 標示 通用水災災害 通用地區災害	通用海地災害 通用土石災害 淹水潛勢 (一日雨量450mm) 0.25-0.50 m 0.50-1.00 m 1.00-2.00 m 2.00-3.00 m > 3.00 m	水災避難收容處所 地震避難收容處所 土石流避難收容處所 海邊避難收容處所 複合式災害避難處所 車輛及人員轉運基地 消防單位 警察單位	醫療院所 身心障礙福利機構 老人福利機構 物資儲備站 取水點 直升機起降地點 指揮中心 備置中心

臺南市下營區水災防災地圖

編號6700800



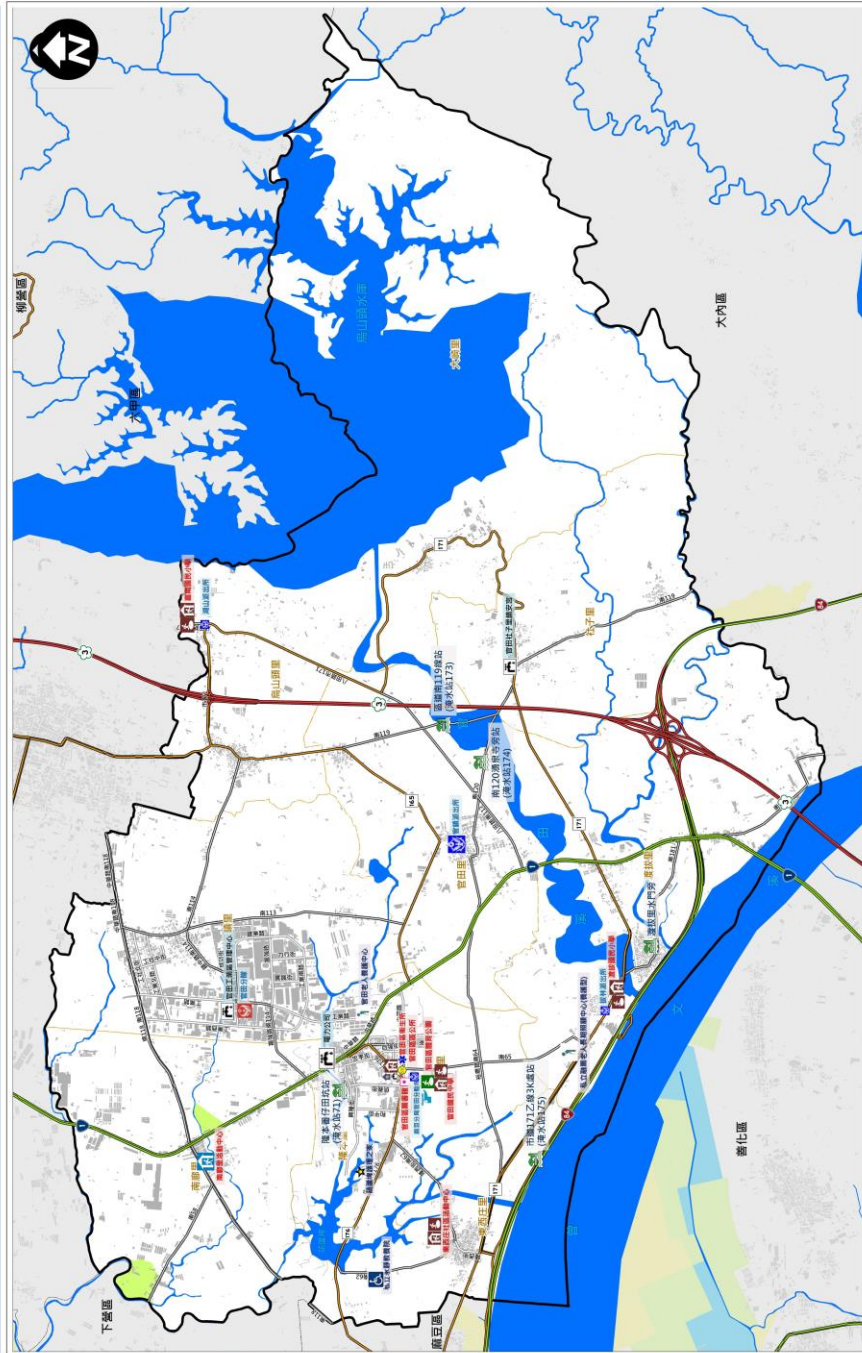
防災資訊表 災情通報單位 臺南市災害應變中心 (06) 6570119 民治災害應變中心 (06) 2989119 永華災害應變中心 (06) 2989119 下營區災害應變中心 電話 (06) 6892104 備援中心【下營區公所圖書館一樓】 電話 (06) 6892104	
警消聯繫單位 麻豆分局下營分駐所 (06) 6892032 麻豆分局茅港派出所 (06) 6892454 下營區衛生所 (06) 6892149 第二救護大隊下營分隊 (06) 6892482	

里長聯絡資訊		
里別	姓名	電話
下營里	蔡昭俊	(06) 6893757
仁里里	蔡昭俊	(06) 6893129
宅內里	郭進發	(06) 6893583
後右里	洪丙丁	(06) 6893909
新福里	林秉毅	(06) 6897418
黨前里	姜志宏	(06) 6892526
茅港里	李宗益	(06) 6892473
大吉里	馮朝慶	(06) 6898696
鹽化里	王瑞德	(06) 6790162
西邊里	林文祥	(06) 6891066
寶源里	何玉堂	(06) 6791890
紅甲里	謝洪泰	(06) 6899363

避難收容處所 中興社區民眾活動中心 地址：下營區中山路一段170號 電話：(06) 6892104 中興國小教習大樓 地址：下營區中山路一段170號 電話：(06) 6899129 中興國小活動中心 地址：中興里中興路270號 電話：(06) 6790162 鹽化里民眾活動中心 地址：鹽化里大甲里1號 電話：(06) 6893859 下營區民眾活動中心 地址：下營區新福里山頂一號 電話：(06) 6897418 甲中民眾活動中心 地址：下營區麻豆路232號 電話：(06) 6899363 大內社區民眾活動中心 地址：大內區大內路232號 電話：(06) 6892473	
---	--

圖例	標誌	設施	參考附屬站
道路 國道 省道 快速道路 行政區界 巡防隊	通用地震收音器 通用海龍收音器 通用水災收音器 通用海龍收音器 通用土石流收音器 備有無線網路設備	避難收容處所 消防單位 警備單位 醫療院所 身心障礙福利機構 老人福利機構 物資儲備站 抽水站 直升機起降地點 指揮中心	1小時降雨量 (mm) 2倍警戒 1倍警戒 3小時降雨量 (mm) 2倍警戒 1倍警戒 6小時降雨量 (mm) 2倍警戒 1倍警戒 12小時降雨量 (mm) 2倍警戒 1倍警戒 24小時降雨量 (mm) 2倍警戒 1倍警戒
臺南市政府110年2月製作			

臺南市官田區水災防災地圖



防災資訊表

災情通報單位

臺南市災害應變中心

- 民治災害應變中心 (06) 6570119
- 永華災害應變中心 (06) 2989119

官田區災害應變中心

- 電話 (06) 5793867
- 備援中心【官田區圖書館】
- 電話 (06) 5793408

警消醫療單位

- 【醫療前】雁亞分團 (06) 5722031 • 官田區衛生所 (06) 5791493
- 【醫療前】官田分駐所 (06) 5791800 • 消防分隊 (06) 5792170
- 【醫療前】吳春源診所 (06) 6901362 • 陳水科診所 (06) 5793888
- 【醫療前】湖山派出所 (06) 6882533 • 環華診所 (06) 5794096
- 【醫療前】官田派出所 (06) 6901160 • 增田新龍診所 (06) 5795289
- 【消防前】官田分隊 (06) 6987282

里長聯絡資訊

里別	姓名	電話
官田里	陳明俊	0937-340-131
二獎里	陳建輝	0932-836-298
海田里	葉德欽	0952-256-728
龜山嶺里	胡宏孟	0932-974-808
東西庄里	呂漢傑	0911-880-847
南庄里	李齊林	0966-813-819
陳本里	陳東生	0910-977-507
大埔里	陳延海	0937-300-209
社子里	胡成任	0927-556-830
潭拔里	胡能全	0916-671-462

避難收容處所

關廟國小
 地址：大甲路七甲里段四段33號
 電話：(06)6982491
 電話：0932-667-518

潭拔國小
 地址：官田區官田里三段第25號
 電話：(06)5790600
 電話：0920-581-915

官田區公所
 地址：官田區中山路一號132號
 電話：(06)5791371
 電話：0932-428-599

東新庄社區活動中心
 地址：官田區官田里段25-28
 電話：(06)5793341
 電話：0931-880-947

臺南市政府110年03月製作

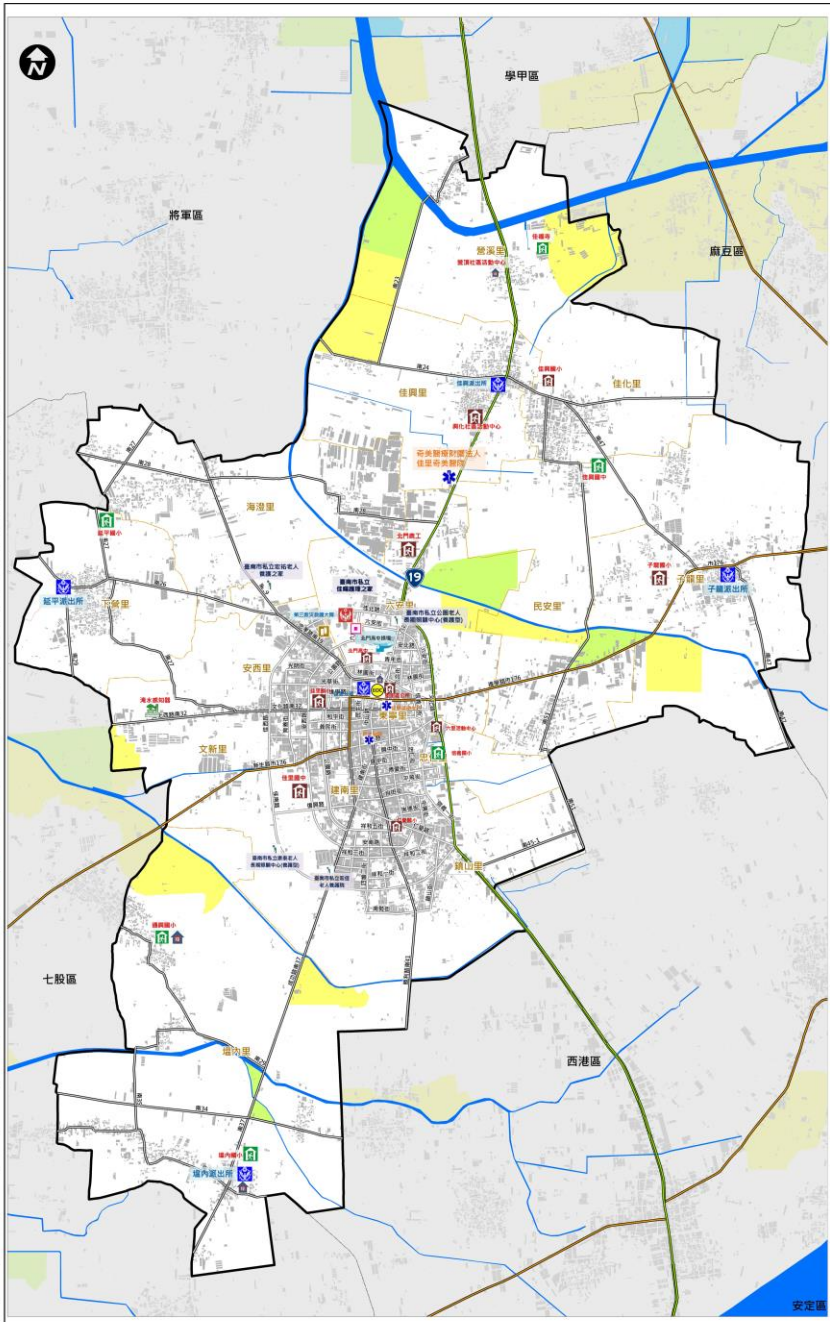
參事所屬車站	王營亞	官田
1小時雨量 (mm)	二級警戒 50	50
3小時雨量 (mm)	二級警戒 60	60
6小時雨量 (mm)	二級警戒 90	90
12小時雨量 (mm)	二級警戒 100	100
24小時雨量 (mm)	二級警戒 130	130
	二級警戒 150	150
	二級警戒 180	180
	二級警戒 220	220
	二級警戒 250	250
	二級警戒 300	300

海水漲勢(一日雨量450mm)	設施	標示	圖例
0.25 - 0.50 m	無線中心 防護路村安置	非輪及人員轉運處所 地震(室內)避難收容處所 地震(戶外)避難收容處所 水災避難收容處所 複合型(室內)避難收容處所 複合型(戶外)避難收容處所	避難中心 老人福利機構 收容所 消防單位 警備單位 醫療院所 身心障礙福利機構
0.50 - 1.00 m	抽水站 海水抽水機	通用地震災害 通用水災災害 通用海嘯災害 通用土石流災害	快速道路 行政邊界 區界線
1.00 - 2.00 m		備有無障礙設施	
2.00 - 3.00 m			
> 3.00 m			

臺南市佳里區水災防災地圖

編號 6701200

防災資訊表		
災情通報單位		
臺南市災害應變中心		
• 民治災害應變中心 (06) 6570119		
• 永華災害應變中心 (06) 2989119		
佳里區災害應變中心		
• 電話 (06) 7222127		
備援中心【佳里區圖書館】		
• 電話 (06) 7222127#225 (06) 7230960		
警消醫療單位		
• 佳里派出所 (06) 7224145		
• 佳興派出所 (06) 7261404		
• 子龍派出所 (06) 7262290		
• 延平派出所 (06) 7223094		
• 塹內派出所 (06) 7891415		
• 消防局第三救災救護大隊佳里分隊 (06) 7224334		
里長聯絡資訊		
里別	姓名	電話
鎮山里	陳信標	(06) 7229012
安西里	林國雲	0908139123
東寧里	陳福全	(06) 7226757
忠仁里	楊林炳輝	(06) 7221236
建南里	陳復銘	(06) 7216786
六安里	林佩玲	(06) 7231761
佳化里	張清水	(06) 7260668
佳興里	楊江進	(06) 7264286
新潭里	莊榮堯	(06) 7261119
海澄里	謝文賓	(06) 7265281
下盤里	林榮達	(06) 7221073
塹內里	黃錦成	(06) 7892978
子龍里	謝清安	(06) 7220853
民安里	高天財	(06) 7227609
文新里	任文才	(06) 7229130
南勢里	黃德福	(06) 7238577
避難收容處所		
佳里國小 住址：安西里公東路445號 電話：(06) 7229331	仁愛國小 住址：鎮山里仁愛路307號 電話：(06) 722227	佳興國小 住址：佳化里214號 電話：(06) 7260311
子龍國小 住址：子龍里南5號 電話：(06) 7262913	塹內國小 住址：塹內里南521號 電話：(06) 7873531	佳興國中 住址：民安里新宅3421號 電話：(06) 7260291
佳興國中 住址：海澄里安東路523號 電話：(06) 722244	佳興國小 住址：下盤里南136號 電話：(06) 7222331	佳興國小 住址：佳興里南102號 電話：(06) 7263011
佳興國小 住址：安西里南5號 電話：(06) 7222127	佳興國小 住址：佳興里南545-11號 電話：(06) 7264286	佳興國小 住址：佳興里南545-11號 電話：(06) 7222127

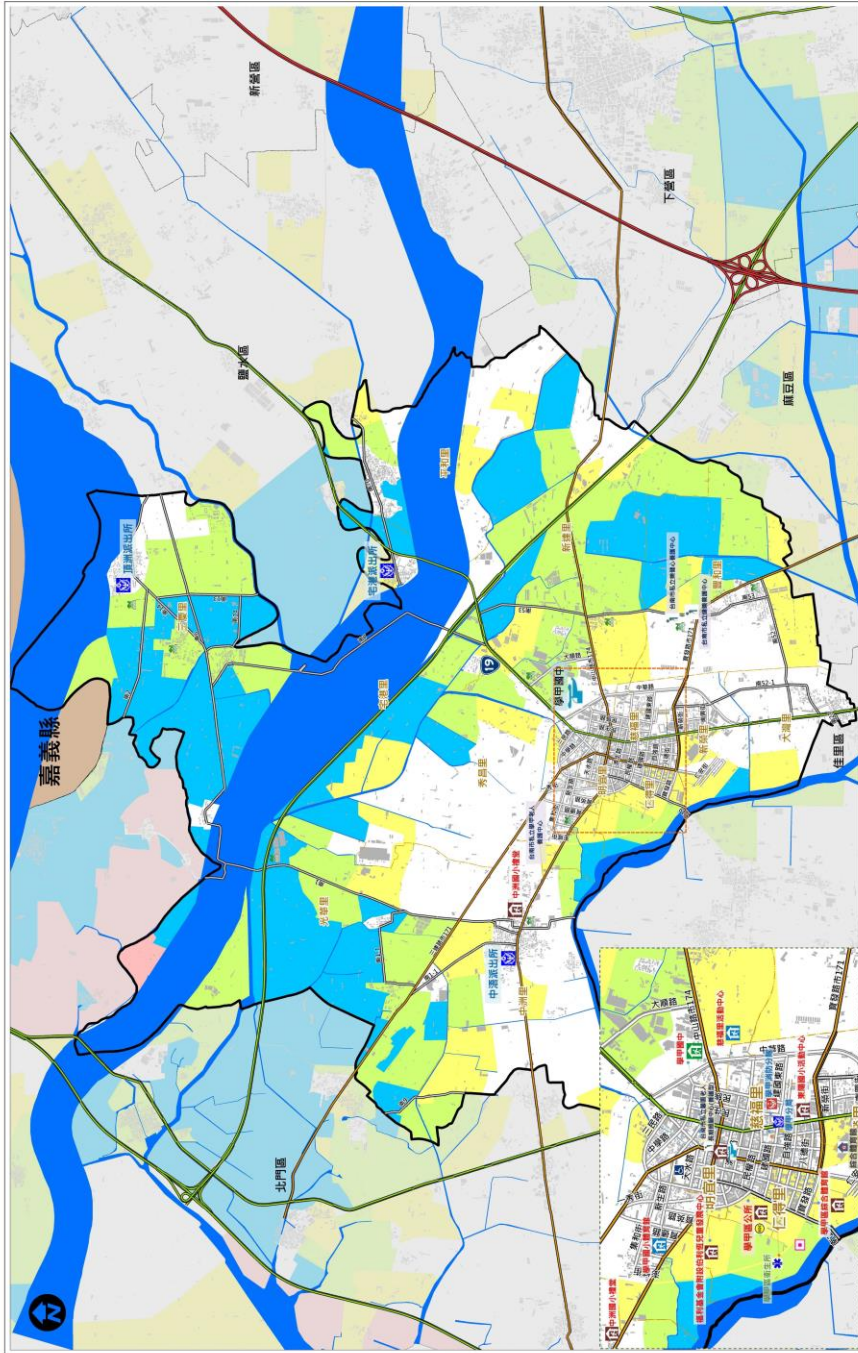


參考雨量站			
雨量	警戒	佳里	七股
1小時雨量 (mm)	二級警戒	50	50
	一級警戒	60	60
3小時雨量 (mm)	二級警戒	90	90
	一級警戒	100	100
6小時雨量 (mm)	二級警戒	120	120
	一級警戒	140	140
12小時雨量 (mm)	二級警戒	160	160
	一級警戒	200	200
24小時雨量 (mm)	二級警戒	250	250
	一級警戒	300	300

圖例	道路	標示	設施
國道	適用海嘯災害	水災避難收容處所	醫療院所
省道	適用土石流災害	地震避難收容處所	身心障礙福利機構
快速道路	淹水潛勢 (一日雨量450mm)	土石流避難收容處所	老人福利機構
行政區界	0.25 - 0.50 m	海嘯避難收容處所	物資儲備點
里界線	0.50 - 1.00 m	複合式災害避難處所	取水點
標示	1.00 - 2.00 m	車輛及人員轉運集結點	直升機起降地點
通用水災災害	2.00 - 3.00 m	消防單位	指揮中心
通用地震災害	> 3.00 m	警察單位	備援中心
			救護器材放置
			通訊設備放置點
			垃圾集結點
			砂包放置與回收點
			地標
			淹水感知器

臺南市學甲區水災防災地圖

編號 6701300



道路	標示	設施	參考雨量	下流
國道	國道	老人福利服務	1小時雨量 (mm)	北門 40
省道	省道	轉運及人員轉運車站	3小時雨量 (mm)	二級警區 50
快速道路	快速道路	水災避難收容處所	6小時雨量 (mm)	二級警區 80
行政區界	行政區界	水災避難收容處所	12小時雨量 (mm)	二級警區 100
區界線	區界線	水災避難收容處所	24小時雨量 (mm)	二級警區 130
		水災避難收容處所		二級警區 180
		水災避難收容處所		二級警區 220
		水災避難收容處所		二級警區 250
		水災避難收容處所		二級警區 300

防災資訊表	
災情通報單位	
臺南市災害應變中心	
• 民治災事應變中心	(06) 6570119
• 永華災事應變中心	(06) 2989119
學甲區災害應變中心	
• 電話	(06) 7832100
備援中心【慈福里活動中心】	
• 電話	(06) 7821803
警消聯繫單位	
• 學甲派出所	(06) 7832208
• 中港派出所	(06) 7833907
• 牛港派出所	(06) 7833904
• 洲洲派出所	(06) 7810404
• 消防局第三救災隊大隊學甲分隊	(06) 7832966

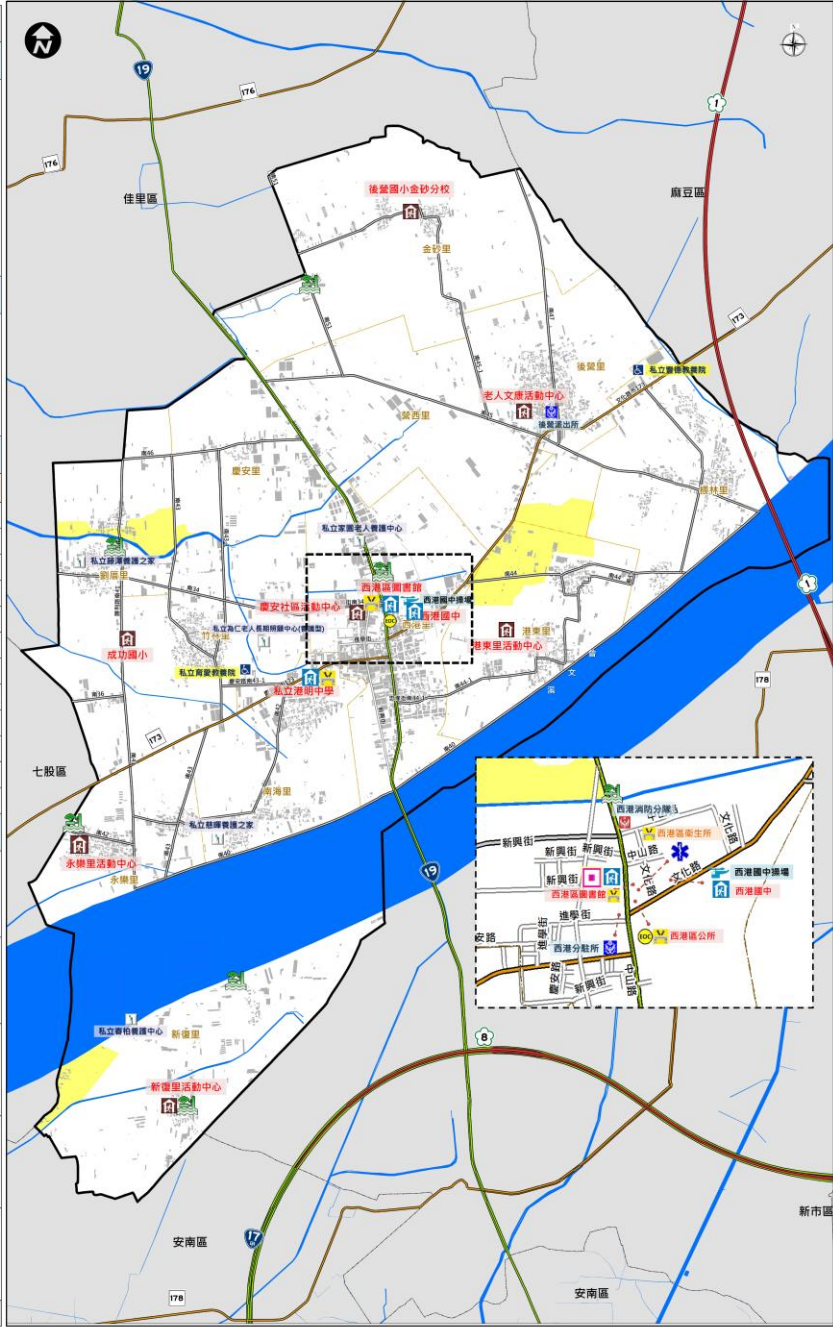
災情聯絡資訊		
里別	姓名	電話
新金里	謝金華	(06) 7832269
新豐里	涂志宏	(06) 7832271
新豐里	李新運	(06) 7832275
仁德里	林嘉琪	(06) 7832276
新榮里	陳啟明	(06) 7830972
新榮里	王東盛	(06) 7832278
大灣里	王登欽	(06) 7832310
豐和里	林清發	(06) 7839798
中洲里	邱益在	(06) 7832279
光華里	莊天明	(06) 7832305
宅港里	范天明	(06) 7832252
平和里	陳勇先	(06) 7832253
三德里	郭炳洪	(06) 7810249

避難收容處所	
學甲區公所	地址：仁德里學甲路313號 電話：(06) 7832100
新豐國小運動中心	地址：新豐里新豐路260號 電話：(06) 7833322
新豐國小體育館	地址：新豐里新豐路30號 電話：(06) 7833220
中洲國小禮堂	地址：光德里中洲路645號 電話：(06) 7833214
學甲區公所附設福利服務中心	地址：新豐里新豐路540號 電話：(06) 7832128

臺南市政府110年01月更新	
-----------------------	--

臺南市西港區水災防災地圖

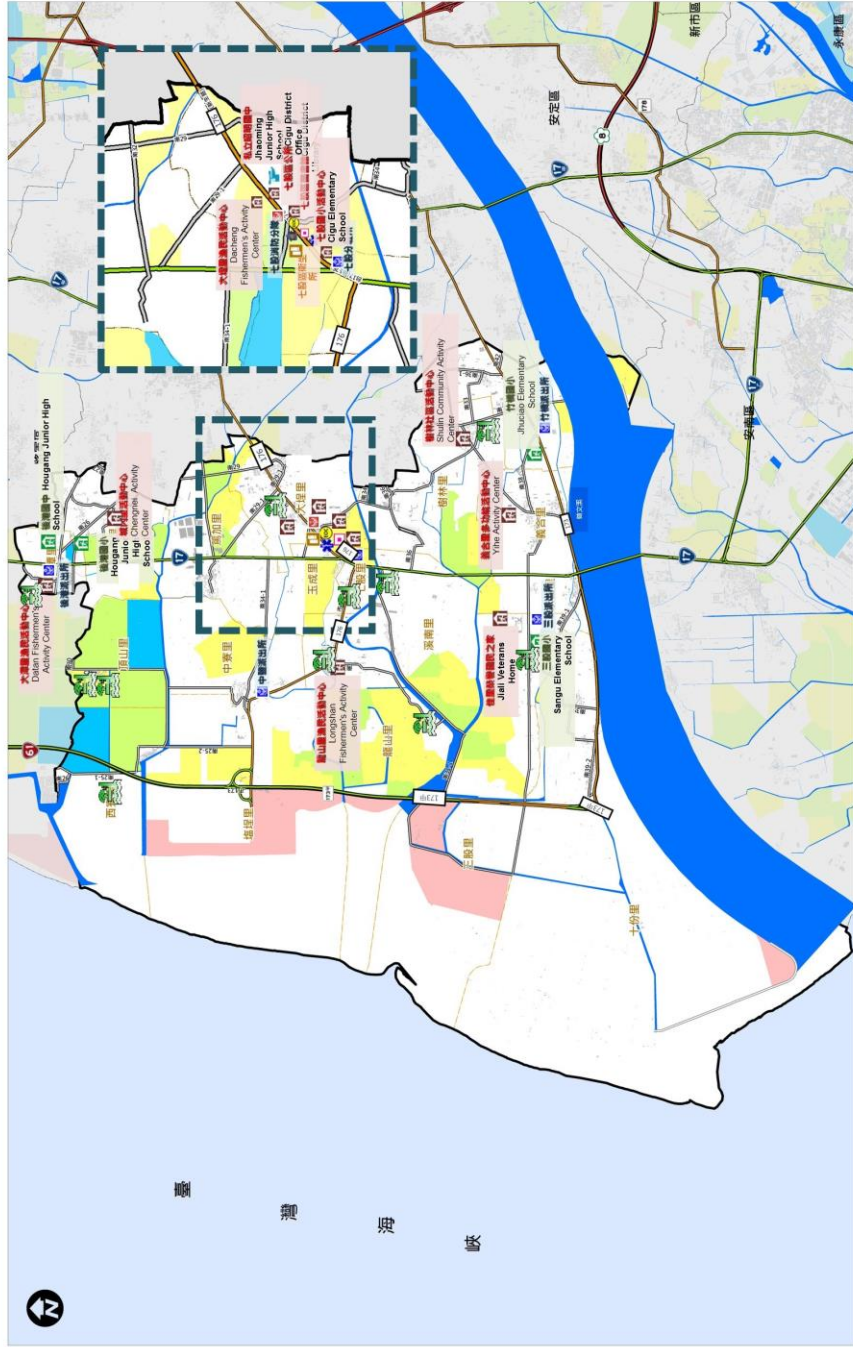
防災資訊表		
災情通報單位		
臺南市災害應變中心 • 民治災害應變中心 (06) 6570119 • 永華災害應變中心 (06) 2989119		
西港區災害應變中心 電話 (06) 7952601		
備援中心【西港區圖書館】 電話 (06) 7951840		
警消醫療單位		
• 佳里分局 西港分駐所 (06) 7952045 • 佳里分局 後營派出所 (06) 7952644 • 西港消防局分隊 (06) 7952074 • 西港區衛生所 (06) 7952338		
里長聯絡資訊		
里別	姓名	電話
慶安里	吳明欽	(06) 7952196
新復里	黃國文	(06) 7957668
南海里	黃光輝	(06) 7951656
竹林里	郭慶郎	(06) 7954323
後營里	方隆民	(06) 7952185
營西里	方世雄	(06) 7954123
港東里	方郭秀雲	(06) 7953001
橋林里	謝文賢	(06) 7950151
金砂里	黃金清	(06) 7231880
劉厝里	劉盈發	(06) 7952481
永樂里	郭吉山	(06) 7950656
西港里	徐國安	(06) 7950638
避難收容處所		
永樂里活動中心 住址：永樂里大塢寮59-35號 電話：(06) 7955735	港東里活動中心 住址：港東里竹林58-5號 電話：(06) 7957462	
慶安社區活動中心 住址：慶安里新興街107巷32號 電話：(06) 7955872	老人文康活動中心 住址：營西里後營1-2號 電話：(06) 7961482	
西港區圖書館 住址：西港里中山路370號 電話：(06) 7951840	後營國小金砂分校 住址：金砂里砂凹子10-1號 電話：(06) 7221655	
私立港中 住址：南海里慶安路229號 電話：(06) 7952025	成功國小 住址：竹林里大竹林11號 電話：(06) 7952204	
西港國中 住址：西港里文化路41號 電話：(06) 7952071	新復里活動中心 住址：新復里溪埔寮19-9號 電話：(06) 7950604	
臺南市政府110年2月更新		



參考雨量站		西港
1小時雨量 (mm)	二級警戒	50
	一級警戒	60
3小時雨量 (mm)	二級警戒	90
	一級警戒	100
6小時雨量 (mm)	二級警戒	130
	一級警戒	150
12小時雨量 (mm)	二級警戒	190
	一級警戒	240
24小時雨量 (mm)	二級警戒	250
	一級警戒	300

圖例	道路	標示	設施
6 國道	適用海嘯災害	水災避難收容處所	醫療院所
19 省道	適用土石流災害	地震避難收容處所	身心障礙福利機構
66 快速道路	淹水潛勢 (一日雨量450mm)	土石流避難收容處所	老人福利機構
行政區界	0.25 - 0.50 m	海嘯避難收容處所	物資儲備點
區界線	0.50 - 1.00 m	複合式災害避難處所	取水點
標示	1.00 - 2.00 m	車輛及人員轉運集結點	直升機起降地點
適用水災災害	2.00 - 3.00 m	消防單位	指揮中心
適用地震災害	> 3.00 m	警察單位	備援中心
			救護器材放置
			通訊設備放置點
			防空避難所
			淹水感測器

臺南市七股區防災避難地圖



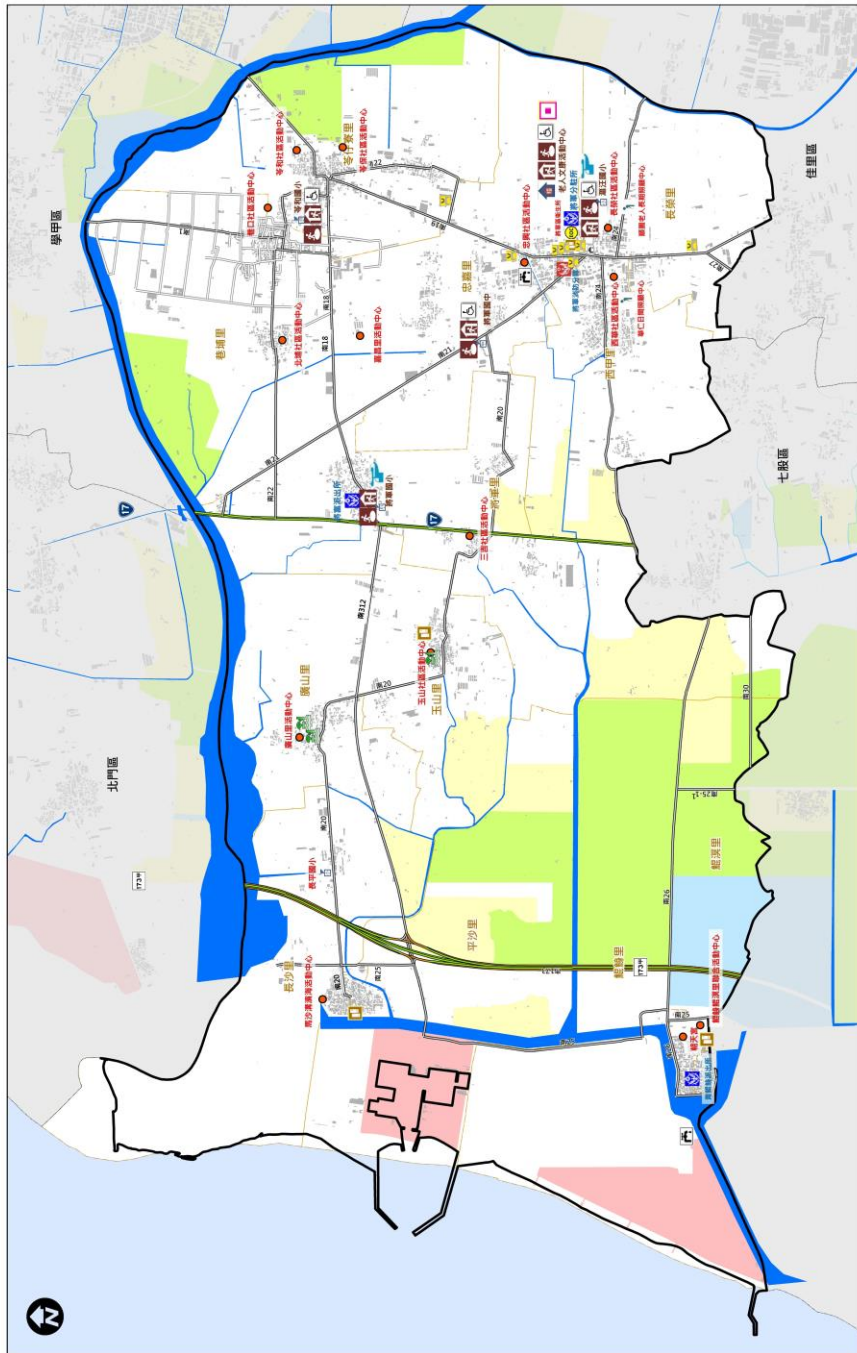
防災資訊表	
災情通報單位 臺南市災害應變中心 (06) 6570119 • 民治災害應變中心 (06) 2989119 • 永建災害應變中心 (06) 2989119 七股區災害應變中心 • 電話: (06) 7872611 傳真: (06) 7873060	
警消醫療單位 七股分駐所 (06) 7872154 • 二股派出所 (06) 7881404 • 中興派出所 (06) 7890213 • 竹橋派出所 (06) 7891002 • 後港派出所 (06) 7941924 • 七股消防分隊 (06) 7873482 • 七股區衛生所 (06) 7872277	
衛生醫療單位 • 台電公司三股服務所 (06) 7881490 • 自來水公司佳里服務所 (06) 7222477 • 中華電信七股服務中心 (06) 7442801	
避難收容處所 大潭里漁民活動中心 地址: 後港里塔內16-3號 電話: (06) 7941118 大潭里漁民活動中心 地址: 大潭里27-1-1號 電話: (06) 7872414 龍山里漁民活動中心 地址: 龍山里72-2號 電話: (06) 7872272 龍林社區活動中心 地址: 龍林里5-8號 電話: (06) 7891009 七股國小 地址: 大潭里395號 電話: (06) 7872076 後港國中(排灣) 地址: 大潭里頂潭93號 電話: (06) 7941357 三股國小(排灣) 地址: 三股里100號 電話: (06) 7880744	
避難收容處所 塔內里活動中心 地址: 後港里塔內16-3號 電話: (06) 7941118 綜合多功能活動中心 地址: 龍山里72-2號 電話: (06) 7891113 佳里鎮圖書館 地址: 三股里147號 電話: (06) 7880664 昭明國中 地址: 大潭里315號 電話: (06) 7872053 後港國小(排灣) 地址: 大潭里頂潭93號 電話: (06) 7941305 竹橋國小(排灣) 地址: 竹橋里130號 電話: (06) 7891041	

圖例	標示	設施	海水漲勢(一日雨量450mm)
	通用地震災害	車庫及人員請速疏散	0.25 - 0.50 m
	通用水災災害	老人福利機構	0.50 - 1.00 m
	通用海嘯災害	物理障礙點	1.00 - 2.00 m
	通用土石流災害	取水點	2.00 - 3.00 m
	備有無障礙設施	指揮中心	> 3.00 m

圖例	標示	設施	參考雨量區
	國道	消防單位	1小時雨量 (mm)
	省道	地層滑動收容處所	二級警戒 40 40 40
	快速道路	地層滑動收容處所	一級警戒 50 50 50
	後港國小(排灣)	土石流避難收容處所	二級警戒 80 80 80
	三股國小(排灣)	土石流避難收容處所	一級警戒 90 90 90
	竹橋國小(排灣)	海嘯避難收容處所	二級警戒 120 120 120
	昭明國中	海嘯避難收容處所	一級警戒 140 140 140
	後港國小(排灣)	海嘯避難收容處所	二級警戒 170 170 170
	三股國小(排灣)	海嘯避難收容處所	一級警戒 200 200 200
	竹橋國小(排灣)	海嘯避難收容處所	二級警戒 220 220 220
	昭明國中	海嘯避難收容處所	一級警戒 250 250 250

臺南市七股區公所 110年2月製作

臺南市將軍區水災防災地圖



圖例		設施		海水漲勢(一日雨量450mm)	
	道路		水災避難收容處所		0.25 - 0.50 m
	國道		水災避難收容處所		0.50 - 1.00 m
	快速道路		水災避難收容處所		1.00 - 2.00 m
	行政區界		水災避難收容處所		2.00 - 3.00 m
	區界線		水災避難收容處所		> 3.00 m
	標示		水災避難收容處所		地機
	通用地震災害		水災避難收容處所		接洽中心
	通用水災災害		水災避難收容處所		救護器材放置
	通用海嘯災害		水災避難收容處所		救護器材放置
	通用土石流災害		水災避難收容處所		通訊設備放置點
	備有無障礙設施		水災避難收容處所		中
	備有無障礙設施		水災避難收容處所		海水感測設備位
	備有無障礙設施		水災避難收容處所		防災避難設施位

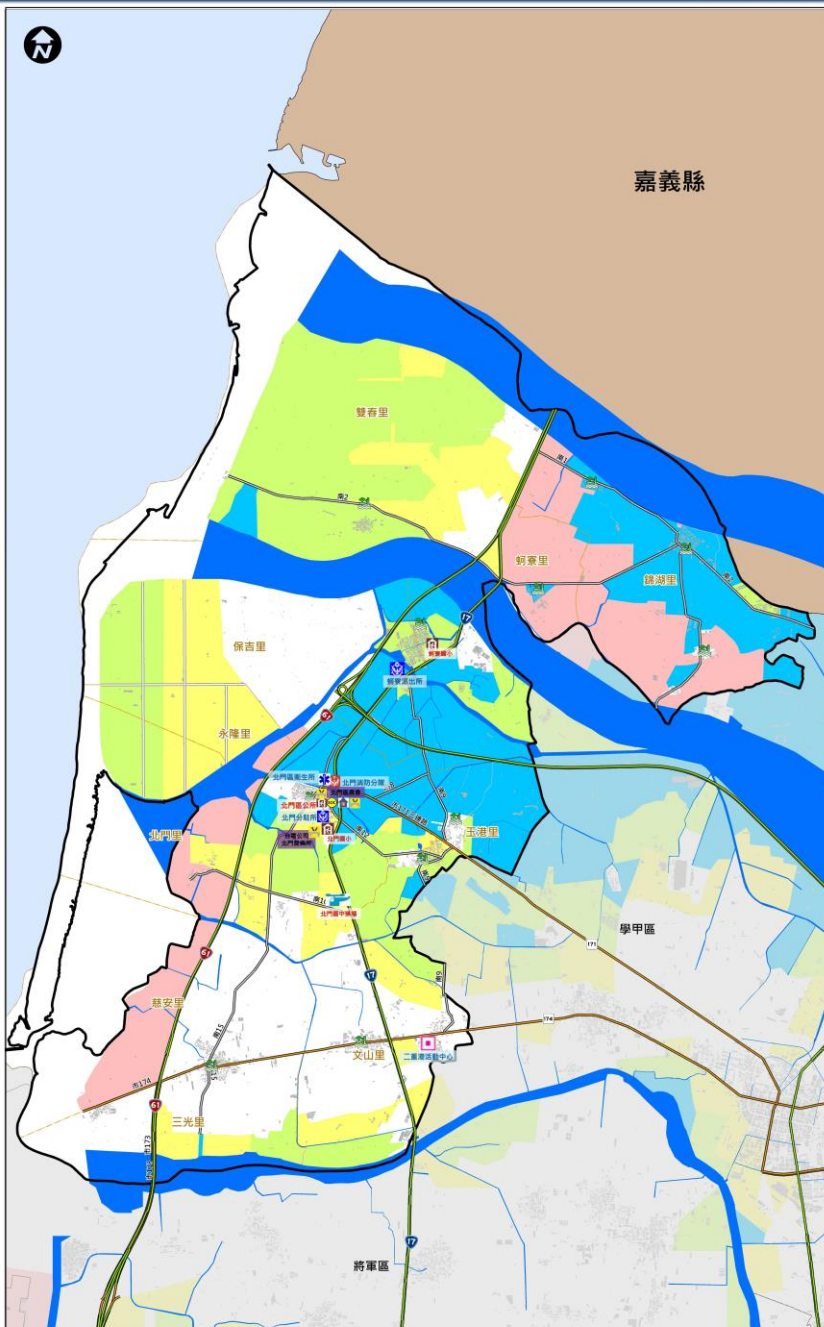
參考雨量	北門	佳里
1小時雨量 (mm)	二級警戒 40	二級警戒 40
3小時雨量 (mm)	二級警戒 50	二級警戒 50
6小時雨量 (mm)	二級警戒 80	二級警戒 80
12小時雨量 (mm)	二級警戒 100	二級警戒 100
24小時雨量 (mm)	二級警戒 130	二級警戒 130
	二級警戒 180	二級警戒 180
	二級警戒 220	二級警戒 220
	二級警戒 250	二級警戒 250
	二級警戒 300	二級警戒 300

防災資訊表		
災情通報單位 臺南市災害應變中心 • 民治災區應變中心 (06) 6570119 • 永華災區應變中心 (06) 2989119 將軍區災害應變中心 • 電話 (06) 7942104 備災中心【將軍區老人文康活動中心】 • 電話 (06) 7944851		
警消醫療單位 • 將軍分駐所 (06) 7942182 • 將軍派出所 (06) 7942664 • 臺南市消防局第三救災救護大隊將軍分隊 (06) 7942404 • 將軍區衛生所 (06) 7942007		
里長聯絡資訊		
里別	姓名	電話
長洲里	謝 彩	(06) 7941823
西甲里	戴大川	(06) 7940110
忠嘉里	黃聰惠	(06) 7942731
奇仔寮里	黃明道	(06) 7945878
老埔里	吳武宗	(06) 7941066
將軍里	吳儒益	(06) 7940105
玉山里	邱家和	(06) 7930593
鹿山里	吳燕源	(06) 7930525
長沙里	陳啟瑜	(06) 7931372
平沙里	吳國樑	(06) 7930490
龍崎里	周益東	(06) 7920604
新洲里	王素娥	(06) 7920011
避難收容處所 老人文康活動中心 地址：臺南市將軍區忠嘉里180-50號 電話：06-7944851 潮汪國小 地址：臺南市將軍區長洲里長發4號 電話：06-7942012 老和國小 地址：臺南市將軍區奇仔寮里等和132號 電話：06-7942031 將軍國中 地址：臺南市將軍區忠嘉里昌平1-1號 電話：06-7942042 將軍國小 地址：臺南市將軍區將軍里奇具58號 電話：06-7942034		
臺南市政府110年02月製作		

臺南市北門區防災地圖

編號 6701700

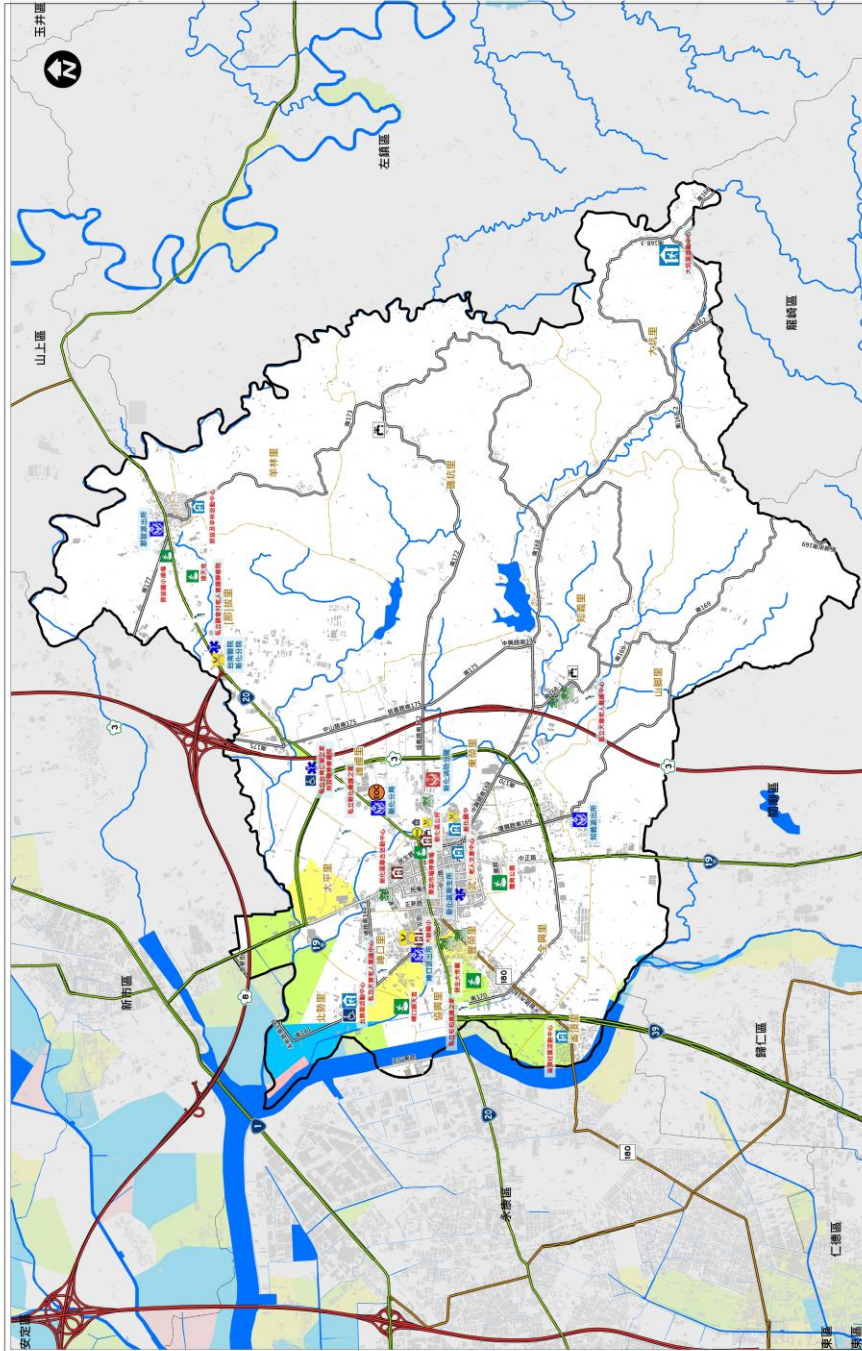
防災資訊表			
災情通報單位			
臺南市災害應變中心			
• 民治災害應變中心 (06) 6570119			
• 永華災害應變中心 (06) 2989119			
北門區災害應變中心			
• 電話 (06) 7862001			
備援中心【北門區二重港活動中心】			
• 電話 (06) 7861595			
警消醫療單位			
• 臺南市政府消防局第三救災救護大隊北門分隊 (06) 7862519			
• 北門分駐所 (06) 7862041			
• 北門區衛生所 (06) 7862043			
• 蚵寮派出所 (06) 7860121			
里長聯絡資訊			
里別	姓名	電話	手機
保吉里	涂耀明	(06) 7862820	0931870438
雙春里	李連興	(06) 7863678	0937305823
蚵寮里	洪松茂	(06) 7863126	0912493288
北門里	侯明順	(06) 7861722	0938523585
錦湖里	陳國庸	(06) 7864990	0932759411
三光里	曾進祥	(06) 7850186	0937578303
文山里	李英信	(06) 7862912	0927500893
玉港里	陳來盛	(06) 7862926	0937399635
慈安里	陳錦文	(06) 7850150	0921023150
永隆里	林訪專	(06) 7860000	0973535678
避難收容處所			
北門區公所(2樓會議室)			
住址：北門里108號			
電話：(06) 7862001			
蚵寮國小(禮堂及操場)			
住址：蚵寮里791號			
電話：(06) 7863250			
北門國小(活動中心及操場)			
住址：北門里3號			
電話：(06) 7863049			



北門區公所		
參考雨量站	二級警戒	北門
1小時雨量(mm)	二級警戒	40
	一級警戒	50
3小時雨量(mm)	二級警戒	80
	一級警戒	90
6小時雨量(mm)	二級警戒	100
	一級警戒	120
12小時雨量(mm)	二級警戒	150
	一級警戒	180
24小時雨量(mm)	二級警戒	200
	一級警戒	250

圖例	道路	標示	設施
國道	適用海嘯災害	水災避難收容處所	醫療院所
省道	適用土石流災害	地震避難收容處所	身心障礙福利機構
快速道路	淹水潛勢 (一日雨量450mm)	土石流避難收容處所	老人福利機構
行政區界	0.25 - 0.50 m	海嘯避難收容處所	物資儲備點
界線	0.50 - 1.00 m	複合式災害避難處所	取水點
標示	1.00 - 2.00 m	車輛及人員轉運集結點	直升機起降地點
通用水災災害	2.00 - 3.00 m	消防單位	指揮中心
通用地震災害	> 3.00 m	警察單位	備援中心
			救護器材放置
			通訊設備放置點
			垃圾集結點
			砂包放置與回收點
			地標
			防空疏散避難設施
			淹水感測器

臺南市新化區水災防災地圖



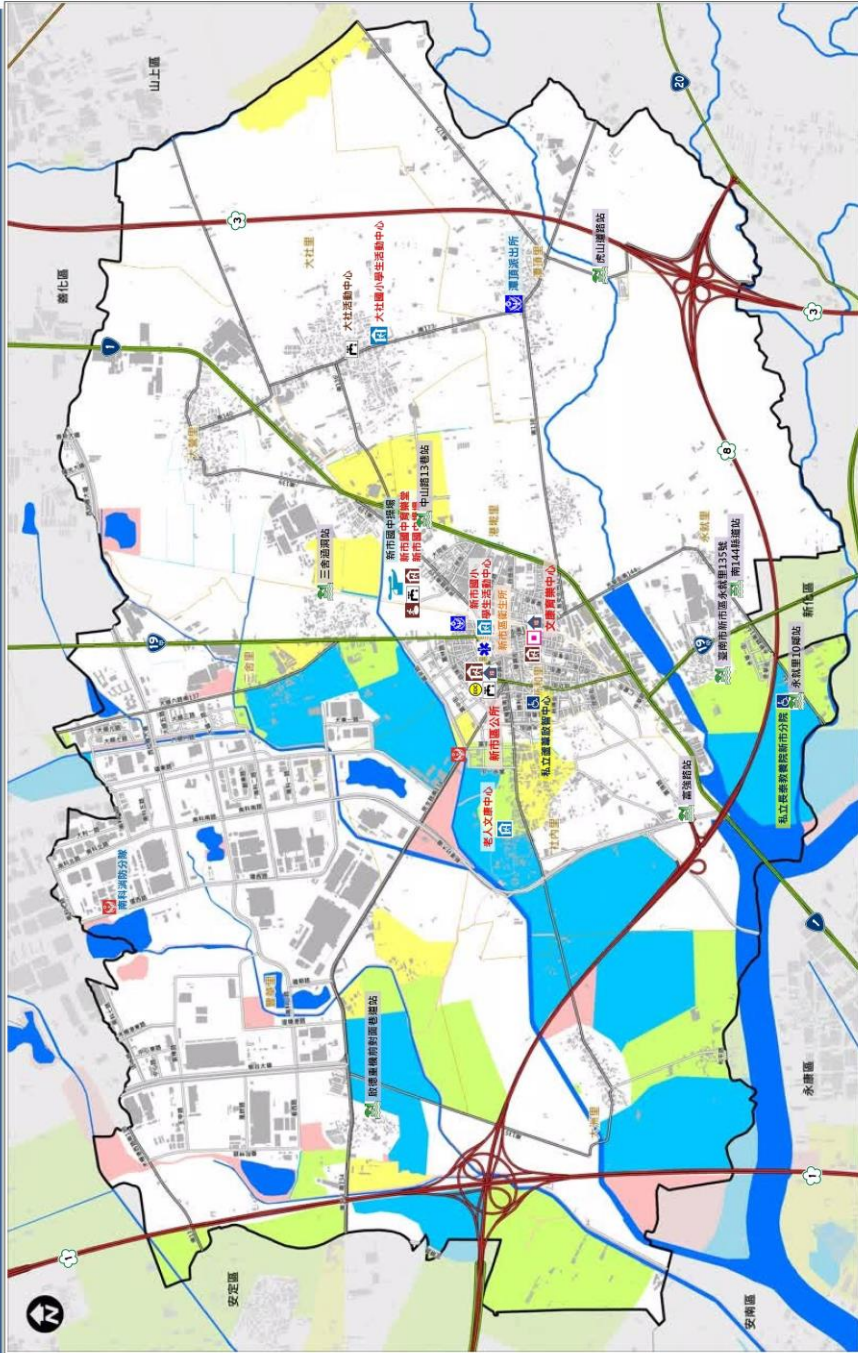
防災資訊表																																																				
災情通報單位 臺南市災害應變中心 (06) 6570119 民治災害應變中心 (06) 2989119 永華災害應變中心 (06) 2989119 新化區災害應變中心 備援中心【警政署新化分局】 電話 (06) 5902694																																																				
警消醫療單位 新化警察局 (06) 5902003 新化派出所 (06) 5901022 知義派出所 (06) 5902949 聯友派出所 (06) 5911051 聯仁派出所 (06) 5982924 新化消防分隊 (06) 5902920 新化區衛生所 (06) 5906025																																																				
里長聯絡資訊 <table border="1"> <thead> <tr> <th>里別</th> <th>姓名</th> <th>電話</th> </tr> </thead> <tbody> <tr><td>永安里</td><td>林裕全</td><td>(06) 5905656</td></tr> <tr><td>全興里</td><td>林慶隆</td><td>(06) 5986158</td></tr> <tr><td>碧綠里</td><td>蔡大木</td><td>(06) 5905194</td></tr> <tr><td>湖頂里</td><td>林水波</td><td>(06) 5986227</td></tr> <tr><td>瑞鳳里</td><td>張福龍</td><td>(06) 5902256</td></tr> <tr><td>和義里</td><td>張麗源</td><td>(06) 5903641</td></tr> <tr><td>太平里</td><td>李瑞龍</td><td>(06) 5982851</td></tr> <tr><td>山脚里</td><td>林和村</td><td>(06) 5902359</td></tr> <tr><td>碧鳳里</td><td>李坤明</td><td>(06) 5984295</td></tr> <tr><td>大坑里</td><td>黃永源</td><td>(06) 5902828</td></tr> <tr><td>聯仁里</td><td>蔡福成</td><td>(06) 5981690</td></tr> <tr><td>郭拔里</td><td>李瑞龍</td><td>(06) 5912010</td></tr> <tr><td>北勢里</td><td>郭正正</td><td>(06) 5988195</td></tr> <tr><td>羊林里</td><td>黃啟展</td><td>(06) 5912515</td></tr> <tr><td>聯發里</td><td>蔡朝明</td><td>(06) 5987981</td></tr> <tr><td>龍鳳里</td><td>羅萬英</td><td>(06) 5904565</td></tr> </tbody> </table>		里別	姓名	電話	永安里	林裕全	(06) 5905656	全興里	林慶隆	(06) 5986158	碧綠里	蔡大木	(06) 5905194	湖頂里	林水波	(06) 5986227	瑞鳳里	張福龍	(06) 5902256	和義里	張麗源	(06) 5903641	太平里	李瑞龍	(06) 5982851	山脚里	林和村	(06) 5902359	碧鳳里	李坤明	(06) 5984295	大坑里	黃永源	(06) 5902828	聯仁里	蔡福成	(06) 5981690	郭拔里	李瑞龍	(06) 5912010	北勢里	郭正正	(06) 5988195	羊林里	黃啟展	(06) 5912515	聯發里	蔡朝明	(06) 5987981	龍鳳里	羅萬英	(06) 5904565
里別	姓名	電話																																																		
永安里	林裕全	(06) 5905656																																																		
全興里	林慶隆	(06) 5986158																																																		
碧綠里	蔡大木	(06) 5905194																																																		
湖頂里	林水波	(06) 5986227																																																		
瑞鳳里	張福龍	(06) 5902256																																																		
和義里	張麗源	(06) 5903641																																																		
太平里	李瑞龍	(06) 5982851																																																		
山脚里	林和村	(06) 5902359																																																		
碧鳳里	李坤明	(06) 5984295																																																		
大坑里	黃永源	(06) 5902828																																																		
聯仁里	蔡福成	(06) 5981690																																																		
郭拔里	李瑞龍	(06) 5912010																																																		
北勢里	郭正正	(06) 5988195																																																		
羊林里	黃啟展	(06) 5912515																																																		
聯發里	蔡朝明	(06) 5987981																																																		
龍鳳里	羅萬英	(06) 5904565																																																		
避難收容處所 新化區公所3樓 地址：中山路130號 電話：(06) 590-5009																																																				
大坑里活動中心 地址：大坑里182號 電話：0930-858-858																																																				
郭拔里林邊活動中心 地址：郭拔里329號 電話：0936-980-611 (06) 5912515																																																				
大新國小 地址：太平里176號 電話：(06) 598-2953																																																				
新化國中 地址：中興路722號 電話：(06) 590-2269																																																				
龍頂社區活動中心 地址：海子岸422號 電話：(06) 598-6227																																																				
老人文康活動中心 地址：民生路269號 電話：(06) 5905697/01																																																				
新化區聯合活動中心 地址：民生路269號 電話：0919-159-238																																																				
北勢里活動中心 地址：北勢里39號 電話：06-5986195																																																				

設施		海水湧動一日雨量(50mm)		參考雨量站		量化	
	道路		0.25 - 0.50 m	二級警戒	40	新市	40
	學校		0.50 - 1.00 m	一級警戒	50	龍崎	50
	轉運		1.00 - 2.00 m	二級警戒	100	新市	100
	轉運		2.00 - 3.00 m	二級警戒	110	龍崎	110
	轉運		> 3.00 m	二級警戒	130	新市	130
	轉運			二級警戒	150	龍崎	150
	轉運			二級警戒	180	新市	180
	轉運			二級警戒	220	龍崎	220
	轉運			二級警戒	260	新市	260
	轉運			二級警戒	300	龍崎	300

臺南市政府110年4月8日更新












臺南市新市區水災防災地圖

編號TNAC67-67020-A001



防災資訊表	
災情通報單位	
臺南市災害應變中心 • 承辦災害應變中心 (06) 6570119 • 承辦災害應變中心 (06) 2989119	
新市區災害應變中心 • 電話 (06) 5994711	
備援中心【新市區文康育樂中心】 • 電話 (06) 5994711	
警消聯繫單位	
• 新市區消防分隊 06-5993119	
• 新市區分駐所 06-5993019	
• 灌漑派出所 06-5994934	
• 社區巡邏隊 (06) 5994711	
• 大社巡邏隊 0929-178-618	
• 大港巡邏隊 0933-341-872	
• 灌漑巡邏隊 0932-802-081	

里長聯絡資訊		
里別	姓名	電話
新市里	鄭明強	0933-594-665
新和里	李萬文	0937-662-807
三合里	林嘉郎	0932-704-217
大港里	廖俊輝	0929-372-909
海城里	范廷文	0913-800-105
社內里	陳國昌	0988-859-709
豐樂里	謝成	0963-468-201
永發里	李紹慶	0932-151-581
大洲里	張程皓	0963-468-201
海加里	李源和	0958-669-388
大社里	李清發	0955-018-366

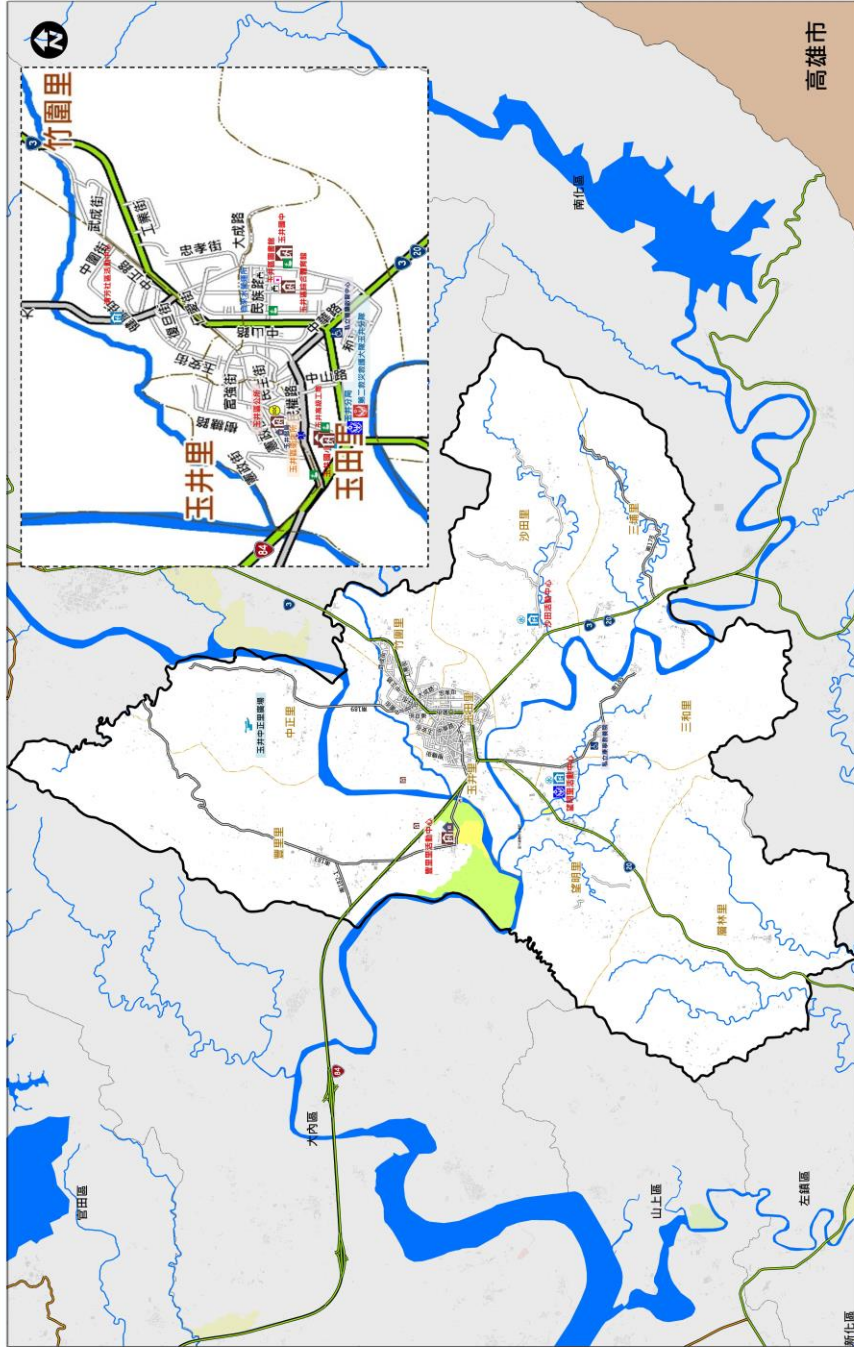
避難收容處所	
新市區文康育樂中心 地址：忠孝路185號 電話：(06) 5898318	  
新市區老人文康活動中心 地址：社內里91-22號 電話：(06) 5895196	
新市國小 地址：中興街1號 電話：(06) 5992895#630	
新市國中賢德樓 地址：民族路76號 電話：(06) 5991420#6001	
新市區公所-林慧婷 地址：中興街12號 電話：(06) 5994711#280	 
大社國小 地址：大社里39號 電話：(06) 5991593#805	
新市國中操場 地址：民族路76號 電話：(06) 5991420#6001	 

臺南市新市區公所110年1月更新	
圖例	 道路  國道  快速道路  行政區界  區界線  標示  海防避難收容處所  水災避難收容處所  地震避難收容處所  土石流避難收容處所  海濱避難收容處所  複合式收容處所  消防單位  老人福利機構  複合社外避難收容處所  避難收容處所  土石流避難收容處所  海濱避難收容處所  身心障礙福利機構  救護器材放置  通訊設備地點  車輪及人員搬運地點  海冰避難收容處所  避震中心  備有無障礙設施  老人福利機構  複合式收容處所 避難收容處所 土石流避難收容處所 海濱避難收容處所 複合式收容處所 消防單位 老人福利機構 複合社外避難收容處所 避難收容處所 土石流避難收容處所 海濱避難收容處所 身心障礙福利機構 救護器材放置 通訊設備地點 車輪及人員搬運地點 海冰避難收容處所 避震中心 備有無障礙設施

參考雨量站		新市	善化
二級雨量		40	40
一級雨量		50	50
二級雨量		100	80
一級雨量		110	100
二級雨量		130	130
一級雨量		150	150
二級雨量		180	180
一級雨量		220	260
二級雨量		300	300

海冰連日(一日雨量450mm)	
0.25 - 0.50 m	
0.50 - 1.00 m	
1.00 - 2.00 m	
2.00 - 3.00 m	
> 3.00 m	

臺南市玉井區防災地圖



防災資訊表

災情通報單位

臺南市災害應變中心 (06) 6570119
 • 民治災害應變中心 (06) 2989119
 • 永華災害應變中心 (06) 2989119

玉井區災害應變中心
 • 電話 (06) 5741125

備援中心【玉井區立圖書館】
 • 電話 (06) 5744190

警消醫療單位

• 臺南市政府警察局玉井分局 (06) 5742007
 • 消防局玉井分隊 (06) 5742517
 • 臺南市玉井區衛生所 (06) 5742275

里長聯絡資訊

里別	姓名	電話
玉井里	黃俊甫	(06) 5742921
玉田里	楊秀慧	(06) 5744763
中正里	王清鳳	(06) 5743327
竹圍里	劉木蘭	(06) 5742336
沙田里	邱文化	(06) 5742362
三和里	陳金敬	(06) 5743122
三和里	李寶雄	(06) 5743530
望明里	黃丁源	(06) 5747729
廣林里	歐福春	(06) 5745675
重里里	羅銘雄	(06) 5742514

避難收容處所

玉井區公所
 地址：玉井區中正路27號
 電話：(06) 5741141

玉井國小
 地址：玉井區中正路1號
 電話：(06) 5742047

聯合體育館
 地址：玉井區中山路46號
 電話：(06) 5741125

望明里活動中心
 地址：望明里76號
 電話：(06) 5741101

玉井工廠
 地址：玉井區中山路1-1號
 電話：(06) 5741101

沙田里活動中心
 地址：沙田里33-33號
 電話：0929147090

廣林里活動中心
 地址：廣林里69-108號
 電話：0920349552

清芬社區活動中心
 地址：中正里海墘路10號
 電話：0937348752

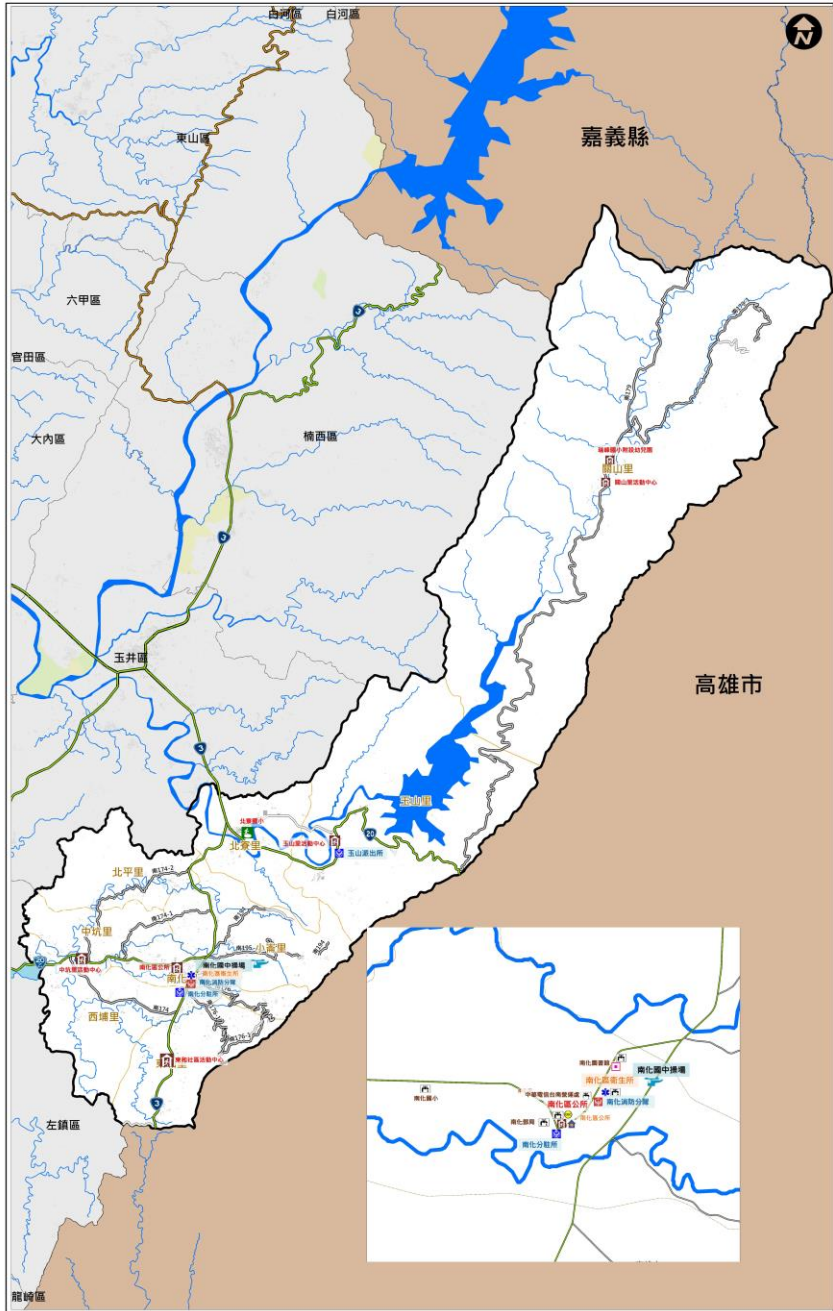
圖例	標示	設施	海水漲潮一日雨量(50mm)	玉井
	區道			70
	省道			二級警戒 一級警戒
	快速道路			80
	行政區界			二級警戒 一級警戒
	界線			140
	備有無障礙設施			150
	備有無障礙設施			190
	備有無障礙設施			220
	備有無障礙設施			250
	備有無障礙設施			300
	備有無障礙設施			350
	備有無障礙設施			400

臺南市政府110年3月製作

臺南市南化區水災防災地圖

編號 6702500

防災資訊表		
災情通報單位		
臺南市災害應變中心		
• 民治災害應變中心 (06) 6570119		
• 永華災害應變中心 (06) 2989119		
南化區災害應變中心		
• 電話 (06) 5771513#205		
備援中心【南化區圖書館】		
• 電話 (06) 5771247		
警消醫療單位		
• 玉井分局南化分駐所 (06) 5771179		
• 南化消防隊 (06) 5773428		
• 南化衛生所 (06) 5771139		
里長聯絡資訊		
里別	姓名	電話
南化里	余俊輝	(06) 5771279
小崙里	張敏仁	(06) 5771124
東和里	林志明	(06) 5775001
西埔里	廖大字	(06) 5771090
中坑里	余玉系	(06) 5775023
北平里	洪明石	(06) 5774302
北寮里	李坤量	(06) 5772042
玉山里	邱永霖	(06) 5772128
關山里	謝國男	(06) 5770095
避難收容處所		
南化區公所 地址：南化里230號 電話：06-5771513	東和社區活動中心 地址：東和里19-1號 電話：06-5775001	
中坑里活動中心 地址：中坑里38-6號 電話：06-5775023	玉山里活動中心 地址：玉山里65號 電話：06-5772005	
北寮國小 地址：北寮里110-27號 電話：06-5772215	瑞峰國小附設幼兒園 地址：關山里96號 電話：06-5770093	
關山里活動中心 地址：關山里84-3號 電話：06-5770095		
臺南市政府110年2月製作		



參考雨量站		南化區
1小時雨量(mm)	二級警戒	60
	一級警戒	70
3小時雨量(mm)	二級警戒	140
	一級警戒	150
6小時雨量(mm)	二級警戒	200
	一級警戒	220
12小時雨量(mm)	二級警戒	320
	一級警戒	350
24小時雨量(mm)	二級警戒	400
	一級警戒	450

圖例	道路	標示	設施
① 國道	通用海嘯災害	水災避難收容處所	醫療院所
20 省道	通用土石流災害	地震避難收容處所	身心障礙福利機構
36 快速道路	淹水潛勢 (一日雨量450mm)	土石流避難收容處所	老人福利機構
行政區界	0.25 - 0.50 m	海嘯避難收容處所	物資儲備點
里界線	0.50 - 1.00 m	複合式災害避難處所	取水點
標示	1.00 - 2.00 m	車輛及人員轉運集結點	直升機起降地點
水 通用水災災害	2.00 - 3.00 m	消防單位	指揮中心
震 通用地震災害	> 3.00 m	警察單位	備援中心
			救護器材放置
			通訊設備放置點
			垃圾集結點
			砂包放置與回收點
			地標
			地震避難收容處所(室外)

臺南市左鎮區區級防災地圖

防災資訊表
行政區位圖



災情通報單位

- 臺南市災害應變中心
民治專線:06-6569119
永華專線:06-2989119
- 左鎮區災害應變中心
電話:06-5731611
- 消防局報案電話:119
- 警察局報案電話:110
- 市民服務熱線:1999

防災資訊網站

- 內政部消防署
<http://www.nfa.gov.tw>
- 臺南市政府消防局
<http://119.tainan.gov.tw/>
- 臺南市政府左鎮區公所
<http://web2.tainan.gov.tw/Zuojhen/>
- 臺南市政府災害應變告示網
<http://disaster.tainan.gov.tw>

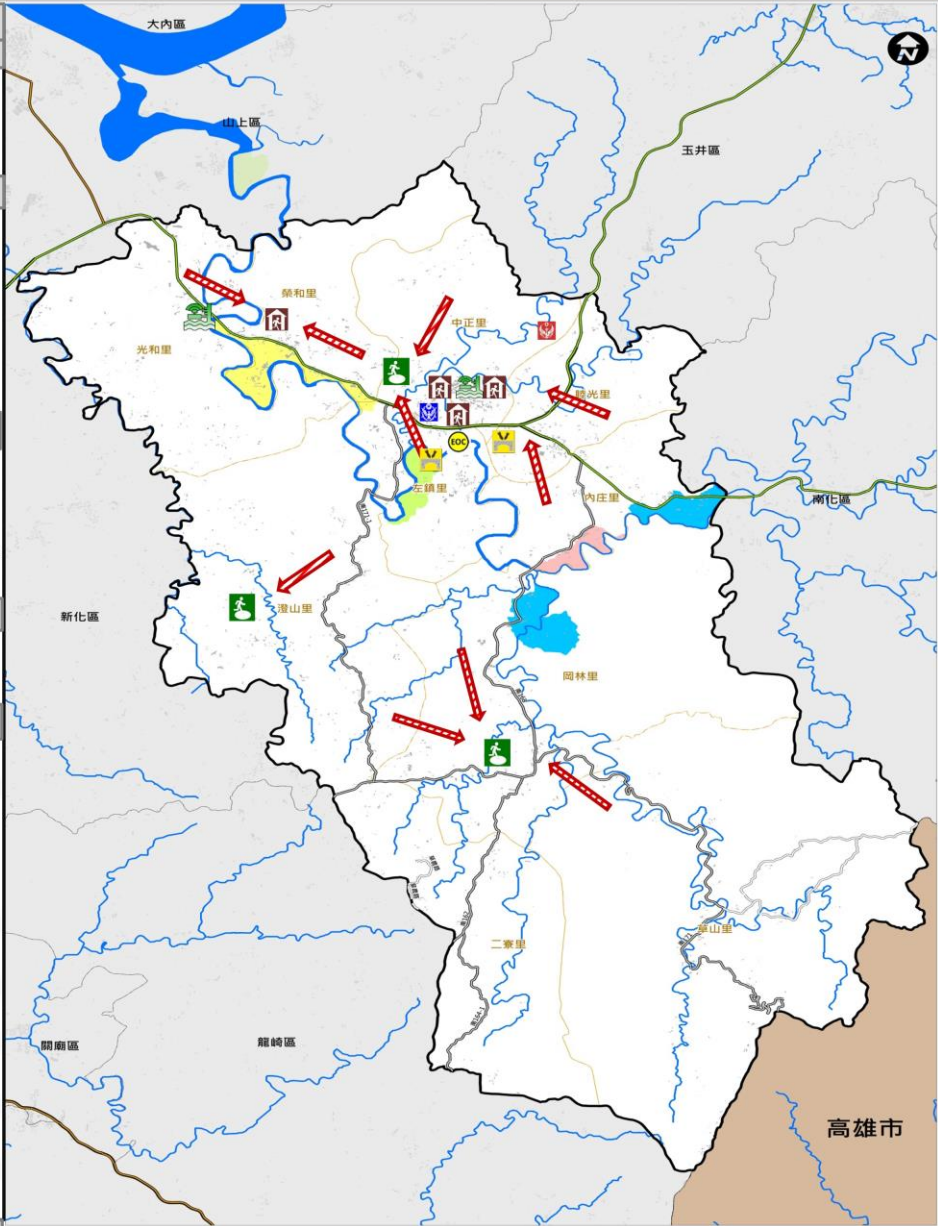
避難原則

- 水災:就地避難或垂直避難；低窪地區前往避難收容處所
- 地震:前往開放空間或公園避難

避難收容處所

- 左鎮區公所**
地址：中正里171-4號
電話：(06) 5731611
- 老人活動中心**
地址：中正里15-2號
電話：(06) 5731611
- 榮和里活動中心**
地址：榮和里60-7號
電話:(06) 5732282
- 左鎮國中**
地址：中正里170號
電話：(06) 5731015
- 左鎮國小**
地址：中正里7號
Tel：(06) 5731019
- 澄山分校(廢校教室)**
地址：澄山里77-3號
電話：(06) 5731848
- 岡林國小(廢校教室)**
地址：岡林里31號
電話：(06) 5730061

臺南市政府110年2月製作



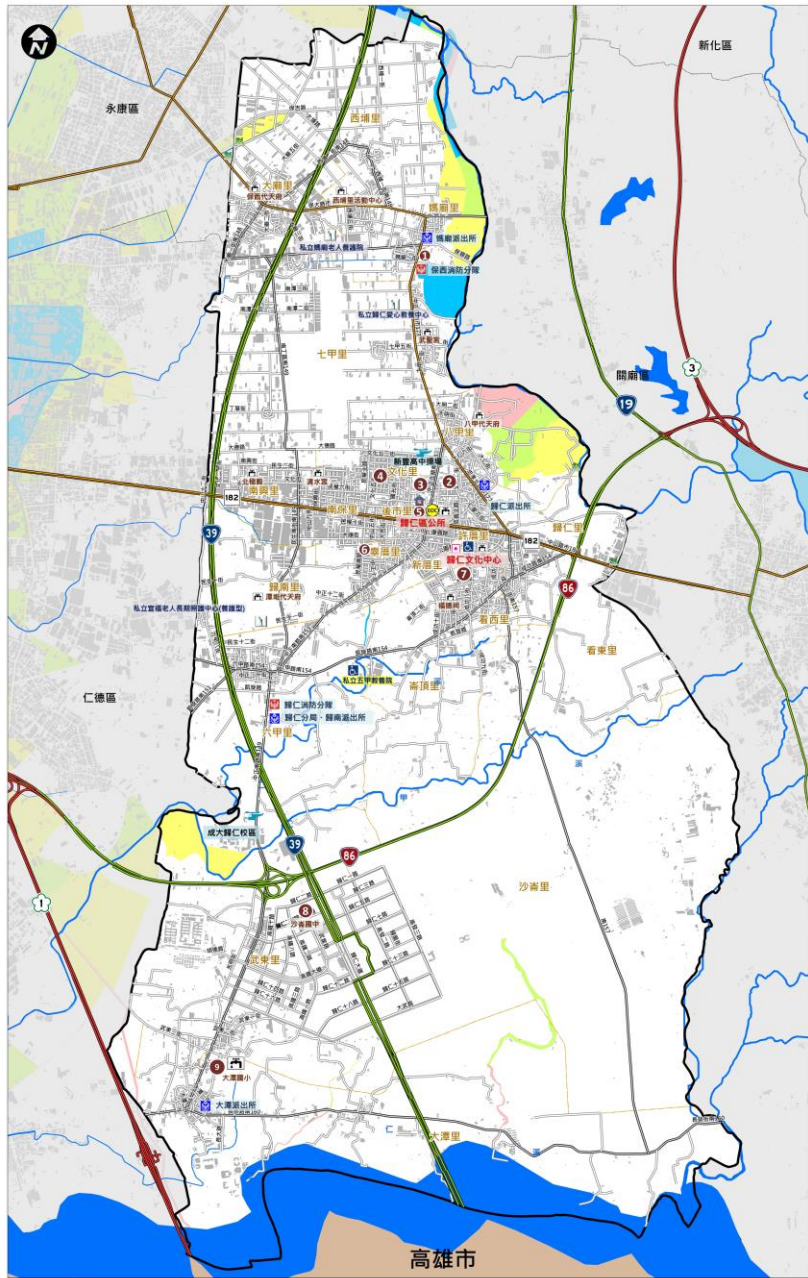
圖例	道路	標示		設施			
	省道	疏散避難方向	備有無障礙設施	地震避難收容處所	消防單位	物資儲備點	通訊設備放置點
鄉道	適用地震災害	廟宇	水災避難收容處所	警察單位	取水點	車輛及人員轉運集結點	
行政界線	適用水災災害	國小	海嘯避難收容處所	醫療單位	直升機起降點	垃圾集結點	
里界線	適用海嘯災害	國中	複合型室外避難收容處所	身心障礙福利機構	救援器材放置點	砂包放置點位	
	指揮中心	地標	複合型避難收容處所	老人福利機構	淹水感測器	防空避難處所	

臺南市歸仁區水災防災地圖

防災資訊表		
災情通報單位		
臺南市災害應變中心		
• 民治災害應變中心 (06) 6570119		
• 永華災害應變中心 (06) 2989119		
歸仁區災害應變中心		
電話 (06) 2301518		
備援中心【歸仁文化中心1樓及地下室】		
電話 (06) 3306505 分機101、102、104		
警消醫療單位		
• 歸仁分局 (06) 2304964		
• 大潭派出所 (06) 2781450		
• 歸南派出所 (06) 2307887		
• 歸仁派出所 (06) 2304028		
• 媽廟派出所 (06) 2307931		
• 歸仁消防分隊 (06) 2304739		
• 保西消防分隊 (06) 3388300		
• 歸仁區公所 (06) 2301518		
里長聯絡資訊		
里別	姓名	電話
南保里	劉源祥	(06) 2308559
六甲里	林石象	(06) 2308998
歸仁里	王振翰	(06) 2304331
後市里	張文義	(06) 2393551
峯厝里	陳朝壽	(06) 2390323
許厝里	陳素鸞	(06) 2302098
看西里	楊專成	(06) 2307445
看東里	王正儀	(06) 2395630
崙頂里	徐進德	(06) 2302582
沙崙里	李明山	(06) 2302895
大潭里	林文鐘	(06) 2780075
武東里	劉延欽	(06) 2781464
八甲里	黃國勳	(06) 2392076
七甲里	郭世文	(06) 2300126
媽廟里	張宏志	(06) 2398905
西埔里	鄭福利	(06) 2723100
大廟里	陳凌澤	(06) 2711794
南興里	朱璟漢	(06) 2393291
新厝里	林文斌	(06) 3301324
歸南里	吳忠霖	(06) 3301294
文化里	黃國棟	(06) 3301285
避難收容處所		
歸仁國中 住址：文化里文化街二段2號 電話：(06) 2301873#113	沙崙國中 住址：武東里歸仁六路2號 電話：(06) 3032062#301	歸仁國小 住址：歸仁里文化街一段100號 電話：(06) 2304740#201
文化國小 住址：文化里文化街二段136號 電話：(06) 3301666#840	歸南國小 住址：峯厝里民權南路171號 電話：(06) 2304930#113	大潭國小 住址：大潭里中正南路三段97號 電話：(06) 2781953#140
保西國小 住址：峯厝里中正北路三段60號 電話：(06) 2309683#818	歸仁區公所 住址：後市里中山路二段2號 電話：(06) 2396092	

臺南市歸仁區公所110年01月製作

參考雨量站	沙崙	媽廟	
1小時雨量(mm)	二級警戒	50	50
	一級警戒	60	60
3小時雨量(mm)	二級警戒	90	90
	一級警戒	100	100
6小時雨量(mm)	二級警戒	130	130
	一級警戒	150	150



圖例	道路	標示	設施			
1	國道	海	通用海嘯災害	水災避難收容處所	消防單位	指揮中心
20	省道	土	通用土石流災害	地震避難收容處所	警察單位	備援中心
86	快速道路	浪	淹水潛勢 (一日雨量450mm)	土石流避難收容處所	醫療院所	救護器材放置
	行政區界	0.25 - 0.50 m	海嘯避難收容處所	複合型(室內)避難收容處所	身心障礙福利機構	淹水感測器
	里界線	0.50 - 1.00 m	複合型(室內)避難收容處所	複合型(戶外)避難收容處所	老人福利機構	物資儲備點
	標示	1.00 - 2.00 m	複合型(戶外)避難收容處所	車輛及人員轉運集結點	取水點	
	水	2.00 - 3.00 m	通用水災災害	直升機起降地點	通訊設備放置點	
	震	> 3.00 m	通用地震災害			

臺南市關廟區水災防災地圖

防災資訊表	
災情通報單位	
臺南市災害應變中心	
• 民治災害應變中心 (06) 6570119	
• 永華災害應變中心 (06) 2989119	
關廟區災害應變中心	
電話 (06)5953195	
備援中心【關廟區圖書館】	
電話 (06) 5960858	

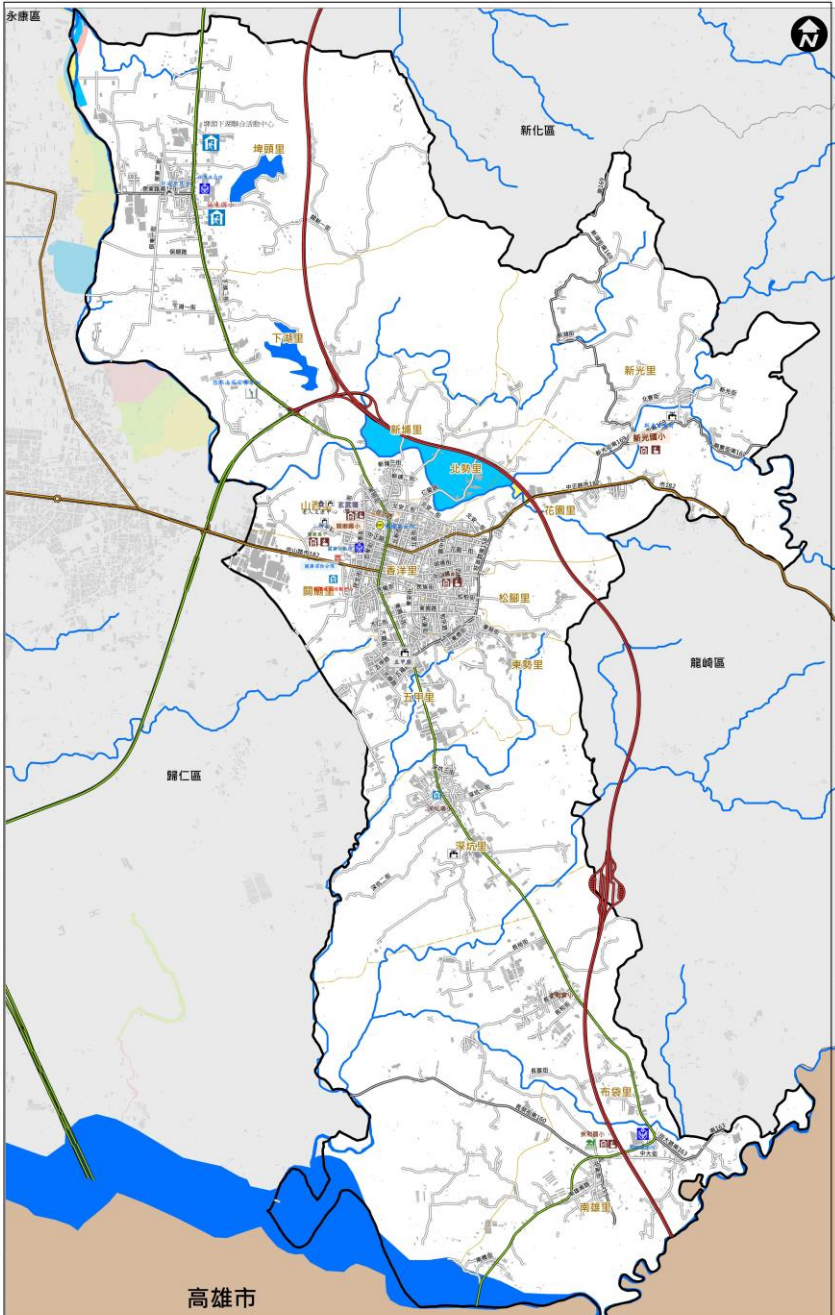
警消醫療單位	
• 關廟分駐所 (06) 5952013	
• 媽廟派出所 (06) 5955799	
• 南雄派出所 (06) 5551907	
• 關廟消防分隊 (06) 5952895	
• 關廟區衛生所 (06) 5952395	

里別	姓名	電話
下湖里	陳照明	(06) 5952223
埤頭里	許文進	(06) 5952164
新光里	黃瑞池	(06) 5952174
新埔里	張敬仁	(06) 5952130
關廟里	楊宗輝	(06) 5952125
山西里	楊啟賢	(06) 5952246
東勢里	方耀南	(06) 5952140
北勢里	郭水道	(06) 5952128
五甲里	蔡明松	(06) 5959137
松腳里	李文良	(06) 5952145
香洋里	盧建平	(06) 5952127
花園里	郭文郁	(06) 5952126
深坑里	吳明哲	(06) 5952146
南雄里	王澤源	(06) 5551480
布袋里	陳龍目	(06) 5551147

避難收容處所	
關廟社區活動中心 地址：文化街85號 電話：(06)5950002#115	新光國小 地址：新光路76號 電話：(06) 5952419#22
深坑國小 地址：南雄路一段487號 電話：(06) 5952409#103	英和國小 地址：南雄南路568號 電話：(06) 5551040#220
關廟國小 地址：文善路121號 電話：(06) 5952209#704	埤頭下游聯合活動中心 地址：關新路2段142號 電話：(06) 5950743
五甲國小 地址：和平路246號 電話：(06)5952155#314	保東國小 地址：關新路1段776號 電話：(06) 5952344#203
關廟國中 地址：中山路2段172號 電話：(06)5951181#217	

臺南市政府110年1月製作

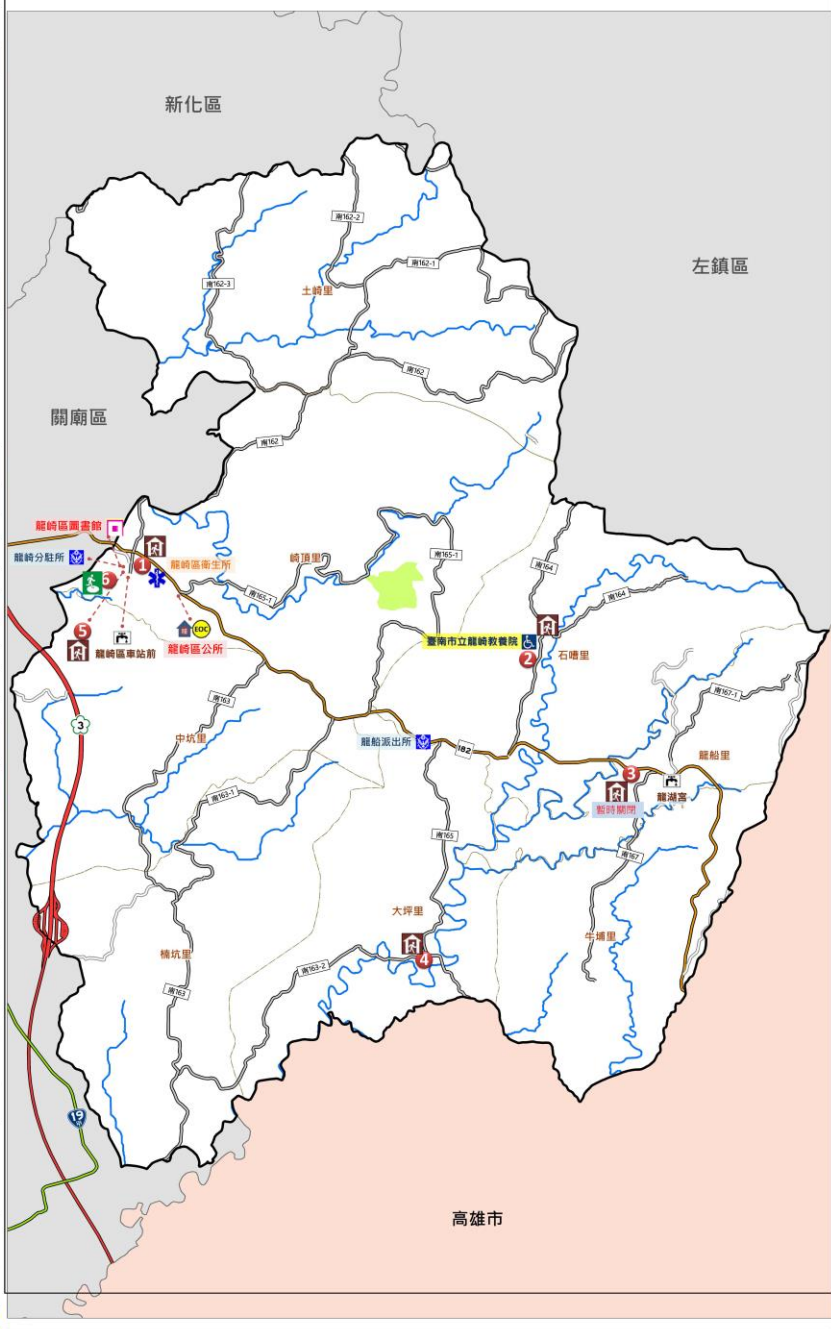
參考雨量站	沙崙
1小時雨量(mm)	二級警戒 50
	一級警戒 60
3小時雨量(mm)	二級警戒 90
	一級警戒 100
6小時雨量(mm)	二級警戒 130
	一級警戒 150
12小時雨量(mm)	二級警戒 190
	一級警戒 230
24小時雨量(mm)	二級警戒 260
	一級警戒 300



圖例	道路	標示	設施
國道	適用海嘯災害	水災避難收容處所	醫療院所
省道	適用土石流災害	地震避難收容處所	身心障礙福利機構
快速道路	淹水潛勢 (一日雨量450mm)	土石流避難收容處所	老人福利機構
行政區界	0.25 - 0.50 m	海嘯避難收容處所	物資儲備點
里界線	0.50 - 1.00 m	複合式災害避難處所	取水點
標示	1.00 - 2.00 m	車輛及人員轉運集結點	直升機起降地點
適用水災災害	2.00 - 3.00 m	消防單位	指揮中心
適用地震災害	> 3.00 m	警察單位	備援中心

臺南市龍崎區水災防災地圖

防災資訊表		
災情通報單位		
臺南市災害應變中心 • 民治災害應變中心 (06) 6570119 • 永華災害應變中心 (06) 2989119		
龍崎區災害應變中心 電話 (06) 5941326		
備援中心【龍崎區圖書館】 電話 (06) 5941653		
警消醫療單位		
• 龍崎分駐所 (06) 5941010		
• 龍船派出所 (06) 5941099		
• 龍崎區衛生所 (06) 5941397		
里長聯絡資訊		
里別	姓名	電話
崎頂里	黃怡婷	(06)5941277 - 0978650758
土崎里	林宏忠	(06) 5940303 - 0936182366
中坑里	陳茂全	(06) 3554294 - 0912764853
橋坑里	洪坤木	(06) 5551833 - 0917627797
大坪里	余文生	(06) 5941576 - 0919113833
石嘴里	余瑞凱	(06) 5947503 - 0968095890
龍船里	余福雄	(06) 5947325 - 0939675930
牛埔里	陳泰祥	(06) 5981828 - 0933667311
避難收容處所		
老人文康活動中心		
住址：崎頂里新市子201號		
電話：(06) 5940327		
石嘴里活動中心		
住址：石嘴里刺子溝13-3號		
電話：(06) 5947207		
龍船里活動中心(暫時關閉)		
住址：龍船里苦苓湖10號		
電話：(06) 5947453		
大坪里活動中心		
住址：大坪里37-2號		
電話：(06) 5940253		
龍崎區區民活動中心		
住址：崎頂里新市子41號		
電話：(06) 5941204		
龍崎國小操場		
住址：崎頂里新市子41號		
電話：(06) 5941204		
臺南市政府110年2月1日更新		



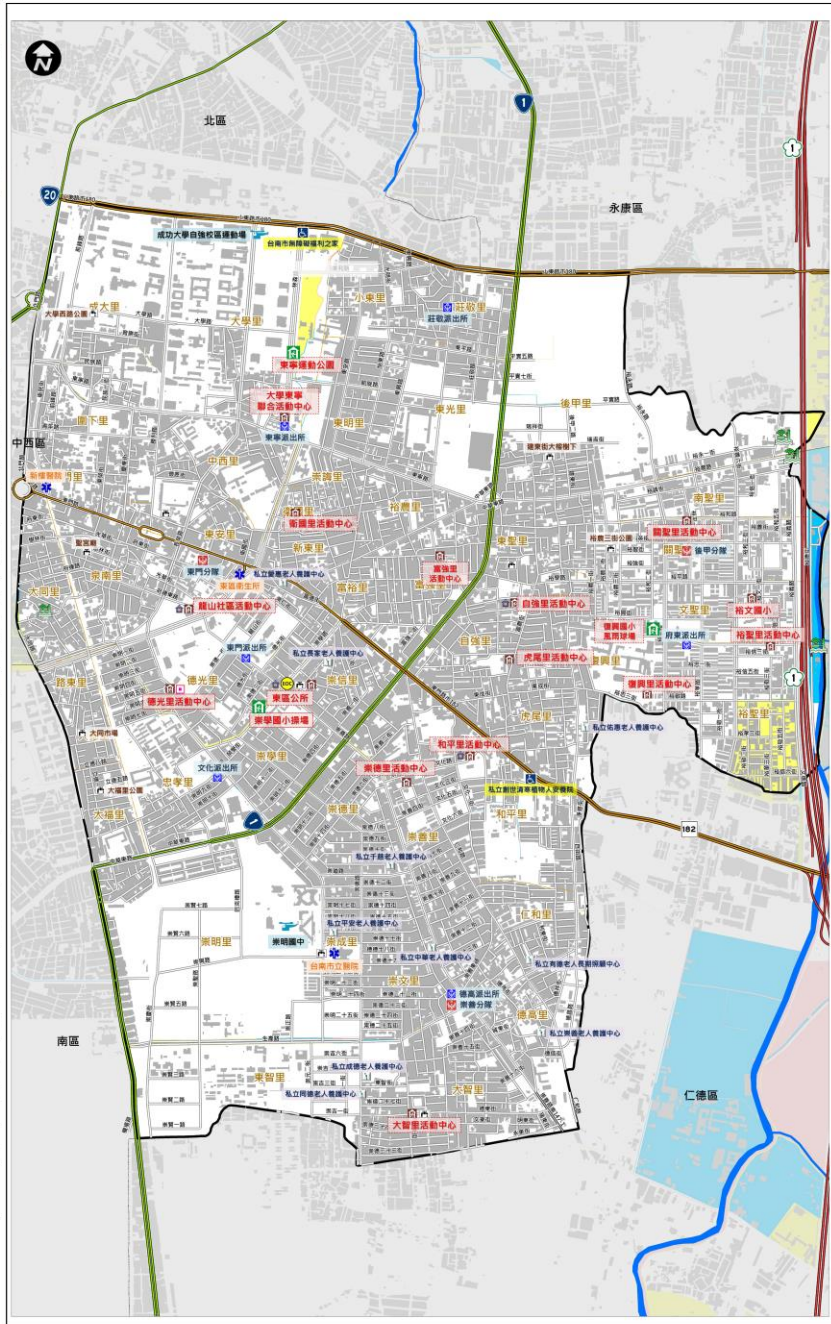
參考雨量站		
參考雨量站	二級警戒	崎頂
1小時雨量 (mm)	二級警戒	70
	一級警戒	80
3小時雨量 (mm)	二級警戒	140
	一級警戒	150
6小時雨量 (mm)	二級警戒	220
	一級警戒	250
12小時雨量 (mm)	二級警戒	320
	一級警戒	350
24小時雨量 (mm)	二級警戒	400
	一級警戒	450

圖例	道路	標示	設施			
圖例	國道	海	適用海嘯災害	水災避難收容處所	醫療院所	救護器材放置
	省道	土	適用土石流災害	室內地震避難收容處所	身心障礙福利機構	通訊設備放置點
	66 快速道路	浪	淹水潛勢 (一日雨量450mm)	土石流避難收容處所	老人福利機構	室外地震避難收容處所
	行政區界	0.25 - 0.50 m	海嘯避難收容處所	複合式災害避難處所	物資儲備點	
	區界線	0.50 - 1.00 m	車輪及人員轉運集結點	取水點		
	標示	1.00 - 2.00 m	消防單位	直升機起降地點		
	水	2.00 - 3.00 m	警察單位	指揮中心		
	震	> 3.00 m	備援中心			

臺南市東區水災防災地圖

編號 6703200

防災資訊表					
災情通報單位					
臺南市災害應變中心 • 民治災害應變中心 (06) 6570119 • 永華災害應變中心 (06) 2989119					
東區災害應變中心 電話 (06) 2680622					
備援中心【德光里活動中心】 電話 (06) 2680622					
警消醫療單位					
• 警察局第一分局 (06) 2676869 • 莊敬派出所 (06) 2385398 • 文化派出所 (06) 2907243 • 東門派出所 (06) 2690098 • 東寧派出所 (06) 2375433 • 後甲派出所 (06) 2676364 • 德高派出所 (06) 2693405 • 府東派出所 (06) 3316119	• 崇善分隊 (06) 2674781 • 東門分隊 (06) 2353860 • 後甲分隊 (06) 3317089 • 成大醫院 (06) 2749950 • 新樓醫院 (06) 2749949 • 台南醫院 (06) 2249893 • 奇美醫院 (06) 2812811 • 郭綜合醫院 (06) 2111111				
里長聯絡資訊					
里別	姓名	電話	里別	姓名	電話
大同里	謝明松	(06) 2311225	崇文里	陳冠雄	(06) 2695263
大觀里	黃日輝	(06) 2690953	崇德里	陳文進	(06) 2695563
大福里	陳錦秀	(06) 2158149	崇明里	張家治	(06) 26904567
大德里	黃玉女	(06) 2152422	崇南里	吳勝忠	(06) 2692588
大學里	許俊忠	(06) 2371467	崇善里	陳建忠	(06) 2670908
小港里	蕭興中	(06) 2083520	崇南里	蕭洪安	(06) 2344330
中西區	賴協文	(06) 5115858	崇善里	陳福安	(06) 2674233
仁德里	陳宗翰	(06) 2605678	崇善里	陳長隆	(06) 2674744
文聖里	蔡林瑞琪	(06) 2604609	莊敬里	林添德	(06) 2355566
成文里	蕭顯明	(06) 2748377	莊敬里	石桂輝	(06) 2744738
自強里	陳聯宏	(06) 2893486	莊敬里	李寶珠	(06) 2381587
安南里	李榮成	(06) 2685393	莊敬里	蕭建忠	(06) 2345463
忠孝里	蔡廷義	(06) 2608556	莊敬里	蕭建忠	(06) 2880215
崇安里	許文廷	(06) 2081585	莊敬里	江勳傑	(06) 2757966
崇安里	吳勝賢	(06) 2087368	莊敬里	吳勝賢	(06) 3313958
崇安里	郭秀琴	(06) 2379597	莊敬里	陳長隆	(06) 2352866
崇安里	蕭顯明	(06) 2329296	莊敬里	蕭建忠	(06) 2156165
崇安里	陳萬芳	(06) 2904123	莊敬里	蕭建忠	(06) 2802080
崇安里	黃美結	(06) 2603351	莊敬里	蘇芳如	(06) 2899662
崇安里	李洪崎	(06) 2688008	莊敬里	陳博豪	0956689938
崇安里	周建財	(06) 3311805	莊敬里	許福基	(06) 2376476
崇安里	王高賢	(06) 2342179	莊敬里	周福基	(06) 3311805
崇安里	洪孟南	(06) 2081516	莊敬里	周福基	(06) 3311805
避難收容處所					
大觀里活動中心	嶺山里活動中心	東區區公所	東區區公所	東區區公所	東區區公所
地址：港東路90號	地址：林森路一段311號	地址：林森路100號	地址：林森路100號	地址：林森路100號	地址：林森路100號
電話：0935459787	電話：0911622918	電話：06-2680622	電話：06-2680622	電話：06-2680622	電話：06-2680622
廣學國小球場	德光里活動中心	復興國小足球球場	復興國小足球球場	復興國小足球球場	復興國小足球球場
地址：廣學路88號	地址：崇善路111號	地址：崇善路111號	地址：崇善路111號	地址：崇善路111號	地址：崇善路111號
電話：0930742621	電話：0913960282	電話：0933670976	電話：0933670976	電話：0933670976	電話：0933670976
廣德里活動中心	復興里活動中心	復興里活動中心	復興里活動中心	復興里活動中心	復興里活動中心
地址：廣德里30號B2	地址：崇善路46號	地址：崇善路一段225號	地址：崇善路一段225號	地址：崇善路一段225號	地址：崇善路一段225號
電話：0911714472	電話：0933278907	電話：0910795312	電話：0910795312	電話：0910795312	電話：0910795312
裕榮里活動中心	東寧里活動中心	東寧里活動中心	東寧里活動中心	東寧里活動中心	東寧里活動中心
地址：裕榮路266號	地址：東寧路114號B201	地址：林森路一段250號	地址：林森路一段250號	地址：林森路一段250號	地址：林森路一段250號
電話：093355225	電話：0932807403	電話：06-2991111	電話：06-2991111	電話：06-2991111	電話：06-2991111
和甲里活動中心	大學里社區聯合活動中心	新樓社區活動中心	新樓社區活動中心	新樓社區活動中心	新樓社區活動中心
地址：文化路100號	地址：文化路二一252號	地址：新樓路118號	地址：新樓路118號	地址：新樓路118號	地址：新樓路118號
電話：0929125895	電話：0910827415	電話：0937557609	電話：0937557609	電話：0937557609	電話：0937557609
嘉慶里活動中心	成慶里活動中心	成慶里活動中心	成慶里活動中心	成慶里活動中心	成慶里活動中心
地址：成慶路448號B2	地址：成慶路一段188號	地址：成慶路一段188號	地址：成慶路一段188號	地址：成慶路一段188號	地址：成慶路一段188號
電話：0910827792	電話：0935110978	電話：06-3317657	電話：06-3317657	電話：06-3317657	電話：06-3317657
臺南市政府105年8月製作 臺南市東區區公所110年3月更新					



參考雨量站		南區
1小時雨量(mm)	二級警戒	40
	一級警戒	50
3小時雨量(mm)	二級警戒	100
	一級警戒	110
6小時雨量(mm)	二級警戒	130
	一級警戒	150
12小時雨量(mm)	二級警戒	160
	一級警戒	200
24小時雨量(mm)	二級警戒	210
	一級警戒	250

圖例	道路	標示	設施		
1	國道	適用海嘯災害	水災避難收容處所	醫療院所	救援器材放置
20	省道	適用土石流災害	地震避難收容處所	身心障礙福利機構	通訊設備放置點
66	快速道路	淹水潛勢 (一日雨量450mm)	土石流避難收容處所	老人福利機構	淹水感測器
	行政區界	0.25 - 0.50 m	海嘯避難收容處所	物資儲備點	
	里界線	0.50 - 1.00 m	複合式災害避難處所	取水點	
	標示	1.00 - 2.00 m	車輛及人員轉運集結點	直升機起降地點	
	通用水災災害	2.00 - 3.00 m	消防單位	指揮中心	
	通用地震災害	> 3.00 m	警察單位	備援中心	

附錄 8、臺南市轄內水災避難據點位置表

鄉鎮市	避難所名稱	地址	聯絡人	聯絡電話	收容人數
新營區	新營區公所	新營區中正路 30 號	廖鳳淑		150
新營區	新營區大宏、王公社區活動中心	新營區民族路 21-61 號	王瑞和		150
新營區	新營區太子爺廟香客大樓	新營區太北里太子宮 45-2 號、45-9 號	黃燕美		110
新營區	南新國民中學	新營區民治路 65 號	沈志衿		850
新營區	太子國民中學	新營區太北里 140 之 21 號	余大中		100
新營區	新營區新泰國民小學	新營區東學路 77 號	林佳惠		100
新營區	新營區新興國民小學	新營區太南里 316 號	林佳慧		100
新營區	新營區新營國民小學	新營區中正路 4 號	李嘉麟		850
新營區	新營區公誠國民小學	新營區公誠街 5 號	蔡安修		350
新營區	新營區新生國民小學	新營區姑爺里 52 號	陳今屏		250
新營區	新營區新民國民小學	新營區公園路一段 136 號	盧怡君		100
新營區	新營區新進國民小學	新營區中正路 41 號	許志偉		500
鹽水區	鹽水區公所	月港里中山路 47 號	廖紫延		180
鹽水區	鹽水國中	月港里三福里 63 號	方崑合		130
鹽水區	鹽水國小	水秀里朝琴路 137 號	王惠足		100
鹽水區	月津國小	橋南里月津路 16 號	楊淑敏		120
鹽水區	岸內國小	岸內里新岸內 96 號	蘇淑娟		50
鹽水區	竹埔國小	竹林里竹子腳里 92-1 號	廖秋宛		60
鹽水區	埕頭港國小	埕頭港里埕頭港 202 號	關向君		70
鹽水區	歡雅國小	歡雅里歡雅 31 號	何滄文		100
鹽水區	老人文康中心	橋南里治水路 254-1 號	潘建伶		170
鹽水區	仁光國小	三明里舊營 117 號	周明毅		80

鄉鎮市	避難所名稱	地址	聯絡人	聯絡電話	收容人數
鹽水區	太子爺廟香客大樓	太北里太子宮 45-2 號	許清標		50
白河區	白河區公所	白河區永安里三民路 381 號	董麗華		50
白河區	白河商工	白河區永安里新興路 528 號	薛東埠		265
白河區	河東國小	白河區河東里 83 之 1 號	賀國綱		45
白河區	河東國小六溪分校	白河區六溪里 26 號	陳彥汝		112
白河區	仙草國小	白河區仙草里 22 號	李志軒		166
白河區	仙草國小關嶺分校	白河區關嶺里 94 之 3 號	曾婉妤		33
白河區	白河國中	白河區昇安里三間厝 220 號	于淑英		250
白河區	白河國小	白河區永安里三民路 448 號	董勝雄		200
白河區	竹門國小	白河區竹門里 113 號	簡辰全		95
白河區	大竹國小	白河區大竹里 3 號	林正忠		30
白河區	內角國小	白河區內角里 1 號	黃明漢		280
白河區	玉豐國小	白河區詔豐里 85 號	紀美娟		50
白河區	大林社區活動中心	白河區大林里樣子林 20 之 16 號	吳明凱		65
柳營區	柳營區公所	柳營區士林里柳營路 2 段 59 號	(1)廖俊一課長；(2)林紹農		50
柳營區	柳營區圖書館	柳營區士林里柳營路 2 段 59 號	(1)葉國綸課長；(2)李欣怡		50
柳營區	果毅後多功能活動中心	柳營區神農里 284-5 號	(1)里長蔡明燈；(2)王美華		100
柳營區	柳營聯合活動中心	柳營區東昇里 7 鄰中山西路二段 19 巷 35 號	(1)里長楊清風；(2)陳玠嶺		150
柳營區	小腳腿多功能活動中心	柳營區篤農里 6 鄰 226-1 號	(1)里長陳獻堂；(2)鄭麗華		200
柳營區	敏惠醫護專科學校	柳營區東昇里中山東路二段 1116 號	(1)里長楊清風；(2)校長葉至誠		300
後壁區	後壁區公所	後壁區後壁里 129 號	嚴珮瑄		60

鄉鎮市	避難所名稱	地址	聯絡人	聯絡電話	收容人數
後壁區	新嘉里活動中心	後壁區新嘉里 172 號	張細雲		60
後壁區	上茄苳里活動中心	後壁區上茄苳里 46-28 號	黃崑茂		100
後壁區	後壁侯伯聯合活動中心	後壁區後壁里 193 號	1.陳志成； 2.廖義順		100
後壁區	菁豐里活動中心	後壁區菁豐里 74 號	楊玉年		60
後壁區	烏樹里活動中心	後壁區福安里烏樹林 28-2 號	林明智		60
後壁區	新嘉國小	後壁區新嘉里 210-2 號	盧彥賓		150
後壁區	菁寮國小	後壁區菁寮里墨林 282 號	戴淑娟		150
後壁區	新東國小	後壁區長短樹里下長 81 號	林秋美		150
後壁區	樹人國小	後壁區福安里烏林 145 號	黃世忠		150
後壁區	安溪國小	後壁區長安里 5 號	蔡志奇		150
後壁區	後壁國小	後壁區後壁里 195 號	吳建邦		150
東山區	頂田活動中心	東山區聖賢里 50 之 4 號	林俊儀		70
東山區	水雲活動中心	東山區水雲里 29 號	陳福松		40
東山區	東原老人活動中心	東山區東原里 8 號	葉孟亮		150
東山區	東山國小	東山區東正里青葉路一段 132 號	曹欽璋		500
東山區	東山國中	東中里青葉路二段 49 號	黃旭陽		360
東山區	聖賢國小	東山區聖賢里田尾 29 號	湯智仁		40
東山區	吉貝耍國小	東山區東河里 15 號	姜秋蘭		20
東山區	東原國中	東山區東原里 70 號	吳家增		160
東山區	東山區公所綜合大樓	東山區東山里 225 號	呂煌男		75
麻豆區	麻豆代天府	麻豆區南勢里關帝廟 60 號	陳中山		1600
麻豆區	麻口社區活動中心(分站二)	麻豆區麻口里麻豆口 54 之 6 號	李美花		100

鄉鎮市	避難所名稱	地址	聯絡人	聯絡電話	收容人數
麻豆區	麻豆太子宮(分站三)	麻豆區安業里272-3號	施富貴		700
麻豆區	麻豆區公所三樓(分站五)	麻豆區東角里忠孝路250號	李瑞		200
麻豆區	台灣首府大學圖資大樓6樓(分站六)	麻豆區南勢里168號	郭耀宏		300
下營區	臺南市下營區公所	下營區中山路一段170號	李宗翰(區長)		30
下營區	下營國小教學大樓	下營區仁里里中山路二段72號	林素慧(總務主任)		150
下營區	下營地區民眾活動中心	下營區後街里大孝街1號	陳義方(社區總幹事)		160
下營區	下營國中活動中心	下營區新興里中山路一段412號	許展綸(事務組長)		370
下營區	大屯社區活動中心	下營區大吉里大屯寮23-2號	李宗益		30
下營區	中營地區民眾活動中心	下營區茅營里茅港尾81之1號	吳昇哲		150
下營區	中營國小活動中心	下營區開化里中營270號	周聖智(總務主任)		200
下營區	賀建國小活動中心	下營區賀建里麻豆寮49號	楊嘉惠(總務主任)		100
下營區	甲中里活動中心	下營區紅甲里十六甲29-1號	顏榮泰		70
六甲區	六甲里活動中心	六甲區六甲里信義街238巷14弄17號	(1)里長李鴻榮；(2)社會課王課長茂坤		100
六甲區	大丘里活動中心	六甲區大丘里大丘園5號(警局旁)	(1)里長何成章；(2)社會課王課長茂坤		50
六甲區	龜港里活動中心	六甲區龜港里龜子港80巷38弄8號	(1)里長許文祥；(2)社會課王課長茂坤		100
六甲區	菁埔里活動中心	六甲區菁埔里菁埔83號	(1)里長蔡清吉；(2)社會課王課長茂坤		150
六甲區	中社里活動中心	六甲區中社里中社351號	(1)里長陳仙藏；(2)書記楊國本		100

鄉鎮市	避難所名稱	地址	聯絡人	聯絡電話	收容人數
六甲區	二甲里活動中心	六甲區二甲里民權街 141 號	(1)里長周朝明；(2)書記楊國本		50
六甲區	七甲龍湖聯合多功能活動中心	六甲區七甲里七甲街 89 巷 2 號	(1)里長蔡淵淥；(2)書記楊國本		100
六甲區	六甲國小	六甲區六甲里中正路 319 號	(1)校長陳志強；(2)總務主任李兆浚		500
六甲區	六甲國中	六甲區六甲里民權街 43 號	(1)校長黃添勇；(2)總務主任鄭光佑		400
六甲區	林鳳國小	六甲區中社里中社 240 號	(1)校長陳榮宗；(2)總務主任陳俊誠		300
六甲區	六甲區公所	六甲區水林里中山路 202 號	(1)劉課長文賢；(2)李課長淑美		100
官田區	官田區公所	官田區隆田里中山路 1 段 132 號	曾昱仁		30
官田區	渡拔國小	官田區渡拔里 77 號之 1	呂建範		210
官田區	官田國中	官田區隆田里三民路 29 號	蕭嘉宏		355
官田區	嘉南國小	六甲區龍湖里珊瑚路 301 號	林聖偉		130
官田區	南廂里活動中心	官田區南廂里 65 號之 2	李清林		50
官田區	東西庄社區活動中心	官田區東西庄里西庄 125 號之 2	劉蕙莉		85
大內區	大內國小	大內區大內里 63 號	李英昭		120
大內區	環湖社區活動中心	大內區環湖里 56 號	潘楊肅銓		50
大內區	頭社社區活動中心	大內區頭社里 10-1 號	羅文宗		20
大內區	曲溪活動中心	大內區曲溪里 51-2 號	王淳（木藝）		15
大內區	二溪社區活動中心	大內區二溪里 198-1 號	葉榮州		30
佳里區	佳里國小	佳里區安西里 15 鄰公園路 445 號	黃明煌主任		200

鄉鎮市	避難所名稱	地址	聯絡人	聯絡電話	收容人數
佳里區	仁愛國小	佳里區鎮山里 13 鄰 仁愛路 307 號	馬培如組長		500
佳里區	子龍國小	佳里區子龍里 14 鄰 潭墘 5 號	邱筱芸主任		480
佳里區	佳興國小	佳里區佳化里 13 鄰 佳里興 214 號	陳美玲主任		240
佳里區	佳里國中	佳里區南勢里 16 鄰 安南路 523 號	陳青青組長		420
佳里區	北門農工	佳里區六安里 9 鄰 六安 117 號	林育平庶務組 長		470
佳里區	北門高中	佳里區六安里 15 鄰 六安 269 號	羅柏甦幹事		460
佳里區	佳里區公所	佳里區六安里 18 鄰 忠孝路 5 號	曾明興		30
佳里區	興化社區活動 中心	佳里區佳興里 7 鄰 佳里興 545-11 號	楊江進里長		200
佳里區	六里活動中心	佳里區東寧里 7 鄰 佳東路 327 巷 20 號	周建文辦事員		200
學甲區	學甲區公所	學甲區仁得里華宗 路 313 號	社會課-陳信 井		100
學甲區	慈福里活動中 心	學甲區慈福里民生 路 1 號	里長-李新進		50
學甲區	福利基金會附 設伯利恆兒童 發展中心	學甲區新達里華宗 路 517 號	董事長-林吉 男		60
學甲區	東陽國小活動 中心	學甲區慈福里華宗 路 260 號	校長-蔡淑芬		300
學甲區	學甲國小體育 館	學甲區秀昌里一秀 30 號	校長-陳敏男		300
學甲區	中洲國小禮堂	學甲區光華里中洲 645 號	校長-黃文信		150
學甲區	學甲區綜合體 育館	學甲區建國路 37-7 號	民政及人文課 -吳桂芬		250
西港區	永樂里活動中 心	西港區永樂里大塢 寮 59-35 號	郭吉山		60
西港區	港東里活動中 心	西港區港東里烏竹 林 58-5 號	方郭秀雲		40
西港區	慶安社區活動 中心	西港區慶安里新興 街 107 巷 32 號	吳明欽		300
西港區	西港區老人文 康活動中心	西港區營西里後營 1-2 號	謝淑麗		280

鄉鎮市	避難所名稱	地址	聯絡人	聯絡電話	收容人數
西港區	西港區圖書館	西港區西港里中山路 370 號 1-3 樓	江雨柔		210
西港區	後營國小金砂分校	西港區金砂里砂凹子 10-1 號	吳鴻俊		30
西港區	私立港明中學	西港區慶安路 229 號	蘇婉玲		150
西港區	成功國小	西港區竹林里竹林 11 號	何耀章		450
西港區	西港國中	西港區西港里文化路 41 號	蘇靖萍		180
西港區	新復里活動中心	西港區新復里溪埔寮 19-9 號	黃國文		40
將軍區	漚汪國小	長榮里長榮 4 號	黃秋萍		560
將軍區	苓和國小	苓仔寮里苓和 132 號	謝維軒		200
將軍區	將軍國中	忠嘉里昌平 1-1 號	郭奇鑫		400
將軍區	將軍國小	將軍里將貴 58 號	林錦杏		200
將軍區	區民老人文康活動中心	忠嘉里 180-50 號	邱婉華		100
北門區	北門區公所(2樓會議室)	北門區北門里 108 號	涂惠雯(管理人員)		50
北門區	北門國小(活動中心及操場)	北門區北門里 3 號	林晉毅(總務主任)		850
北門區	蚵寮國小(禮堂及操場)	北門區蚵寮里 791 號	陳柏宏(總務主任)		100
善化區	善化區文康育樂中心	善化區文正里進學路 150 號	金中誠		360
善化區	善化國小	善化區文正里進學路 63 號	黃莉雯		200
善化區	善化國中	善化區溪美里溪尾 656 號	林銘宏		200
善化區	陽明國小	善化區胡家里 300 號	羅永忠		200
善化區	大同國小	善化區六德里六分寮 200 號	吳明方		300
善化區	小新國小	善化區小新里 97-3 號	謝慶皇		160
善化區	茄拔國小	善化區嘉北里茄拔 280 號	陳俊吉		150
善化區	大成國小	善化區坐駕里大成路 385 號	楊益民		220

鄉鎮市	避難所名稱	地址	聯絡人	聯絡電話	收容人數
善化區	田寮里活動中心	善化區六分寮 168 之 9 號	楊柳塘		200
善化區	牛庄里活動中心	善化區牛庄里 138 號	蘇坤修		100
善化區	六德里活動中心	善化區六德里六分寮 227 之 1 號	楊蘇秋香		100
善化區	小新社區活動中心	善化區小新里 113 號之 24	黃瑞芳		100
善化區	文正社區活動中心	善化區文正里文正路 25 巷 18 號	胡志賢		170
善化區	善化區老人文康活動中心	善化區嘉北里茄拔 271 號	梁楊玉華		400
新市區	新市區文康育樂中心	新市區永就里忠孝街 189 號	謝雪蓮		100
新市區	新市區老人文康中心	新市區社內里 91-22 號	辜文正		410
新市區	新市區公所三樓大禮堂	新市區新市里中興街 12 號	林慧婷(行政課)		100
新市區	新市國小學生活動中心	新市區新市里中興街 1 號	蘇首銘		300
新市區	新市國中育樂堂	新市區港墘里民族路 76 號	王雅締		500
新市區	大社國小學生活動中心	新市區大社里大社 39 號	宋政賢		300
新市區	新市區三里聯合活動中心一樓	新市區新和里民生路 112 號	吳升分		250
安定區	安定區公所	安定區安定里 59 號	林櫻芳		50
安定區	安定區老人文康活動中心	安定區安定里 131 之 1 號	陳瓊花		50
安定區	海寮社區活動中心	安定區海寮里 15 之 3 號	方慶瀛		200
安定區	南安社區活動中心	安定區文科里油車 1 號	黃泳蓁		50
安定區	大同社區活動中心	安定區嘉同里 81 號	葉進丁		50
安定區	安定國中	安定區安加里 262-1 號	高煒傑		350
安定區	南安國小	安定區文科里 62 號	楊合萍		350
安定區	南興國小	安定區六嘉里 30 號	黃海山		300

鄉鎮市	避難所名稱	地址	聯絡人	聯絡電話	收容人數
山上區	臺南市山上區 山上國民小學	山上區南洲里 4 鄰 43 號	田雅芳		200
山上區	臺南市山上區 山上國民中學	山上區山上里 130 號	江宇倫		200
山上區	山上區公所	山上區南洲里 325 號	李秋虹		50
山上區	南洲里農民教 育活動中心	山上區南洲里 8 鄰 197 號	李振家		150
山上區	山上里農民教 育活動中心	山上區山上里 8 鄰 134-1 號	郭文仁		50
山上區	新莊里大庄活 動中心	山上區新莊里 9 鄰 大庄 32 號	陳朝家		50
山上區	豐德里中山堂	山上區豐德里 4 鄰 49-2 號	李明良		50
山上區	平陽里活動中 心	山上區平陽里 4 鄰 48 號	董振錫		50
玉井區	玉井區區公所	玉井區玉井里中正 路 27 號	郭芳滿		30
玉井區	玉井國小(活動 中心及 3F)	玉井區玉井里中正 路 1 號	林彥名		300
玉井區	玉井國中(活動 中心及 3F)	玉井區玉田里大成 路 152 號	陳武成		200
玉井區	綜合體育館	玉井區玉田里民族 路 216 號	林吟臻		200
玉井區	望明里社區活 動中心	玉井區望明里 7 鄰 76 號	黃丁源		50
玉井區	豐里里社區活 動中心	玉井區豐里里 59-10 號	羅銘輝		50
玉井區	清芳社區活動 中心	玉井區中正里健康 街 10 號	王清風		30
玉井區	沙田社區活動 中心	玉井區沙田里 33-3 號	邱文化		30
玉井區	玉井工商(活動 中心及教學大 樓 3 樓、4 樓、 5 樓)	玉井區玉田里中山 路 1-1 號	陳洪晉		200
楠西區	楠西國小學生 活動中心	楠西區楠西里四維 路 69 號	朱玉君 校 長、李勝建 主 任		500
楠西區	楠西國中學生 活動中心	楠西區楠西里中興 路 107 號	黃建凱 校 長、賴正山 主 任		450

鄉鎮市	避難所名稱	地址	聯絡人	聯絡電話	收容人數
楠西區	楠西區公所	楠西區楠西里中正路 230 號	(1)李寶旗代理課長；(2)林怡佑 辦事員		40
楠西區	楠西區老人文康活動中心	楠西區楠西里民族路 128 號	劉富誠 里長		80
楠西區	玄空法寺	楠西區楠西里中華路 270 號	(1)法宣師父； (2)法融師父		50
南化區	南化區公所	南化區南化里 230 號	蔡瓊慧		42
南化區	東和社區活動中心	南化區東和里 19-1 號	林志明		91
南化區	中坑里活動中心	南化區中坑里 38-6 號	余玉糸		59
南化區	玉山里活動中心	南化區玉山里 65 號	邱永霖		130
南化區	關山里活動中心	南化區關山里 84-3 號	謝國男		62
南化區	瑞峰國小附設幼兒園	南化區關山里 96 號	邱琴惠(主任)		26
左鎮區	老人活動中心	左鎮區中正里 15-4 號	黃靖雅		42
左鎮區	左鎮區公所	左鎮區中正里 171-4 號	黃靖雅		40
左鎮區	榮和里活動中心	左鎮區榮和里 60-7 號	邱國輝		19
左鎮區	左鎮國中	中左鎮區正里 170 號	蔡宜興		72
仁德區	仁德區公所	仁德區中正路三段 5 號	羅平衛		220
仁德區	太子裡活動中心	仁德區土庫路 2 號	王崇儒		430
仁德區	仁德運動公園育樂中心	仁德區仁義路 130 號	黃淑慧		1900
仁德區	老人文康活動中心	仁德區德南路 68 號	沈郁潔		760
仁德區	臺南市都會公園	仁德區文華路二段 62 號	李元宏		260
歸仁區	歸仁國中	歸仁區文化街二段 2 號	陳秀敏		430
歸仁區	沙崙國中	歸仁區武東里歸仁六路 2 號	鄭文鵬		135

鄉鎮市	避難所名稱	地址	聯絡人	聯絡電話	收容人數
歸仁區	歸仁國小	歸仁區歸仁里文化街一段 100 號	楊長頌		250
歸仁區	紅瓦厝國小	歸仁區信義南路 100 號	溫誌誠		150
歸仁區	文化國小	歸仁區文化街二段 136 號	江彙玲		360
歸仁區	歸南國小	歸仁區民權南路 171 號	蔡政群		350
歸仁區	大潭國小	歸仁區大潭里中正南路三段 97 號	陳裕加		100
歸仁區	保西國小	歸仁區媽廟里中正北路三段 60 號	張正立		230
歸仁區	歸仁區公所	歸仁區中山路二段 2 號	張育誠		100
關廟區	關廟社區活動中心	關廟區關廟里文化街 85 號	廖彩雲		180
關廟區	關廟區關廟國民中學(教室)	關廟區關廟里中山路二段 172 號	李國賢		50
關廟區	關廟區關廟國民小學(校友館)	關廟區山西里文衡路 121 號	歐明津		150
關廟區	關廟區五甲國民小學(學生活動中心)	關廟區松腳里和平路 246 號	吳雅芳		400
關廟區	關廟區深坑國民小學(南棟教學大樓)	關廟區深坑里南雄路一段 487 號	洪正義		140
關廟區	關廟區新光國民小學(視聽教室)	關廟區新光里新光街 76 號	陳彩屏		45
關廟區	關廟區崇和國民小學(教室)	關廟區南雄里南雄南路 568 號	林盟淦		90
關廟區	關廟區保東國民小學(教室)	關廟區埤頭里關新路一段 776 號	林秀慧		30
關廟區	臺南市關廟區埤頭里下湖里聯合活動中心	關新路二段 142 號	許麗美		90
龍崎區	石里民活動中心	龍崎區石里 4 鄰刺子崙 13 之 3 號	余瑞凱		30
龍崎區	龍船里活動中心	龍崎區龍船里 2 鄰苦苓湖 10 號	余福雄		50

鄉鎮市	避難所名稱	地址	聯絡人	聯絡電話	收容人數
龍崎區	老人文康活動中心	龍崎區崎頂里新市子 201 號	林素慧		65
龍崎區	龍崎區民活動中心	龍崎區崎頂里新市子 41 號	黃素雲		140
龍崎區	大坪里民活動中心	龍崎區大坪里坪 37 之 2 號	余文生		30
永康區	永康國小	永康區中山南路 637 號	周正偉		166
永康區	埔園龍埔里活動中心	永康區永大路三段 618 巷 111 號	沈育濃		132
永康區	東灣里活動中心	永康區民族路 291 號	李明堂		95
永康區	復華里活動中心	永康區國華街 110 號	王嵐		314
永康區	六合里活動中心	永康區中華二路 358 巷 43 號	李信輝		137
永康區	中華里活動中心	永康區忠勇街 51 號	林義泰		219
永康區	東橋里活動中心	永康區東橋十街 158 號	陳振安		187
永康區	永康區公所三樓禮堂	永康區中山南路 655 號	張睿民		66
永康區	永康區社教中心	永康區永大二路 88 號	王怡君		950
永康區	塩行塩興社教文化會館	永康區正南八街 1 號	劉天福		112
永康區	龍潭國小	永康區龍潭街 214 號	莊忠杰		113
永康區	台南應用科技大學	永康區中正路 529 號	何奇益		300
永康區	永仁高中	永康區忠孝路 74 號	李焜良		355
東區	東區區公所	東區崇學路 100 號	陳勝楠		50
東區	德光里活動中心	東區崇德路 111 號	曾國全		300
東區	自強里活動中心	東區富農街一段 225 號	鍾聯家		150
東區	裕聖里活動中心	東區裕文路 286 號	黃姿雅		200
東區	和平里活動中心	東區文化路 100 號	洪榮俊		150

鄉鎮市	避難所名稱	地址	聯絡人	聯絡電話	收容人數
東區	虎尾里活動中心	東區富農街一段 188巷10弄7號	李泓曉		100
東區	復興里活動中心	東區裕忠路456號	陳郭玉指		180
東區	裕文國小(校舍)	東區裕文路301號	陳彥宏		700
東區	關聖社區活動中心	東區裕孝路118號	許武雄		1000
東區	龍山社區活動中心	東區林森路一段 311號	蘇榮輝		700
東區	大智里活動中心	東區德東街90號	黃日新		300
東區	富強里活動中心	東區裕農路446巷 88號	李寶猜		200
東區	衛國里活動中心	東區衛國街114巷 28號	陳積慶		200
東區	大學東寧社區聯合活動中心	東區林森路二段 252號	許俊雄		900
東區	崇德里活動中心	東區崇德七街30巷 2號	陳福來		200
南區	南區區公所	南區明興路2號	吳朝立		120
南區	新興國中	南區新孝路87號	蘇恭弘校長		517
南區	大成國中	南區西門路一段 306號	陳惠文校長		406
南區	臺南高商	南區健康路一段 327號	黃耀寬校長		1276
南區	永華國小	南區中華西路一段 2巷17號	張景添校長		1756
南區	南寧中學	南區萬年路167號	蘇宗立校長		409
南區	灣裡聯合里活動中心	南區灣裡路67號	黃秋華		787
南區	明興社區活動中心	南區德興路88號	謝玉真		439
南區	國宅社區活動中心	南區金華路二段33 巷81號	陳晃民		190
南區	開南里活動中心	南區新建路48號	梁坤財		263
北區	北區區公所	北區成功路238巷7 號	沈姿儀		50
北區	北區開元國民小學	北區開元路71巷32 號	鄭宇盛		250

鄉鎮市	避難所名稱	地址	聯絡人	聯絡電話	收容人數
北區	延平國民中學	北區公園路 750 號	林進德		480
北區	北區文元國民小學	北區海安路三段 815 號	廖玉珍		180
北區	民德國民中學	北區西門路三段 223 號	周如婉		200
北區	北區和順里活動中心	北區公園南路 406 號	曹慶麟		300
北區	北區文元文成元美里聯合活動中心	北區和緯路三段 370 號	王發科		30
北區	北區裕民社區活動中心	北區臨安路二段 93 號	林俊良		80
北區	文賢國民中學	北區文賢一路 2 號	葉琬琪		1500
北區	北區立人國民小學	北區西門路三段 41 號	顏碧玲		130
北區	北區重興社區活動中心	北區東豐路 451 巷 169 號	鄭心瑁		74
北區	北區昇平社區活動中心	北區長榮路五段 452 巷 18 號	王銓		68
北區	北區安民社區活動中心	北區海安路三段 59 號	鄭心瑁		80
北區	北區東興社區活動中心	北區小東路 401 巷 51 號之 1	陳逸恬		45
北區	北區實踐社區活動中心	北區大武街 161 號	王銓		35
北區	北區大仁社區活動中心	北區和緯路一段 1 號	曹漢民		60
北區	北區小北里活動中心	北區公園路 433 巷 15 號 1 樓	陸萍珍		30
北區	北區公園里活動中心	北區公園南路 39 號	潘映珺		45
北區	北區賢北國民小學	北區大興街 599 號	林少白		90
北區	北區賢北里活動中心	北區賢北街 108 號	吳佳紋		60
北區	北區公園國民小學	北區公園路 180 號	張述幃		1000
中西區	忠義國小	中西區忠義路二段 2 號	蔡榮華		743
中西區	中山國中	中西區南寧街 45 號	林卉敏		898

鄉鎮市	避難所名稱	地址	聯絡人	聯絡電話	收容人數
中西區	協進國小	中西區金華路四段 17 號	施博文		409
中西區	臺南大學	中西區樹林街二段 33 號	廖益誠		382
中西區	永華里活動中心	中西區開山路 1 號	鄭雀燕		100
中西區	西湖社區活動中心	中西區湖美街 60 巷 31 號	劉淑惠		260
中西區	南廠里活動中心	中西區郡西路 35 號 2 樓	蔡銘順		320
中西區	中正里活動中心	中西區國華街三段 5 號 2 樓、3 樓	陳建國		200
中西區	藥王里活動中心	中西區民權路三段 135 號	邱彌文		75
中西區	南美里活動中心	中西區府前路一段 258 號	曾朝欽		240
中西區	龍盛社區活動中心	中西區民權路三段 232 號	邱彌文		350
中西區	中頭社區活動中心	中西區保安路 201 之 1 號 1 樓	陳錦源		100
中西區	民生社區活動中心	中西區保安路 201 之 1 號 2 樓	陳麗樺		150
中西區	城隍里活動中心	中西區青年路 226 巷 20 號	曾景亮		200
中西區	光賢里活動中心	中西區和善街 98 巷 7 號	洪金安		120
中西區	赤嵌里活動中心	中西區觀亭街 76 號	陳弘烈		160
安南區	東和里活動中心	安南區長和路一段 805 號	曾靖凱		73
安南區	州北里活動中心	安南區安昌街 22 號	戴廣		325
安南區	安慶里活動中心	安南區長溪路一段 168 巷 133 號	蕭振隆		413
安南區	溪北里活動中心	安南區文安街 66 號	王東從		199
安南區	梅花里活動中心	安南區安中路一段 557 巷 25 號	蔡和豐		164
安南區	理想大安社區活動中心	安南區大安街 135 號	郭學仁		281
安南區	原佃里活動中心	安南區本原街一段 167 巷 36 弄 46 號	莊國隆		284

鄉鎮市	避難所名稱	地址	聯絡人	聯絡電話	收容人數
安南區	布袋里活動中心	安南區長和路四段231巷60弄41號	姜吉成		223
安南區	學東里活動中心	安南區公學路六段661號	黃南忠		246
安南區	佃東佃西社區活動中心	安南區公學路四段325號	高進見		169
安南區	溪墘里活動中心	安南區海佃路一段372巷50號	蕭旭峰		228
安南區	正統鹿耳門土城聖母廟	安南區城安路160號	陳春福		300
安南區	城南里活動中心	安南區城西街一段61巷28弄98號	蔡炳輝		220
安南區	城西里活動中心	安南區城西街三段431號	嚴文正		291
安南區	鹿耳門天后宮-公館	安南區媽祖宮一街136號	尤進家		300
安南區	塩田里活動中心	安南區塩安路28號	朱小蓮		189
安南區	塩南里活動中心	安南區安昌街130號	林同寶		335
安南區	安西里活動中心	安南區安西路101號	劉昆河		310
安南區	安東里活動中心	安南區安和路一段478巷2弄120號	吳金城		385
安南區	青草里活動中心	安南區青砂街二段371巷2號	魏武雄		278
安南區	媽祖宮社區活動中心	安南區媽祖宮五街10號	邱明泰		393
安南區	城東里活動中心	安南區城安路73號	郭峻民		247
安南區	和順國小	安南區安和路五段178巷	何友仁		180
安南區	南興小學	安南區公學路五段627號	陳建榮		90
安南區	砂崙里活動中心	安南區城北路871巷94弄17號	陳泰豐		200
安南區	四草里活動中心	安南區大眾路656號	王佐雄		197
安南區	安富里活動中心	安南區郡安路五段164巷12弄1號	翁健倫		221
安南區	和順國中	安南區安和路五段84巷66號	林滿翰		881

鄉鎮市	避難所名稱	地址	聯絡人	聯絡電話	收容人數
安南區	海佃國中	安南區安富街 166 號	賴慧芬		367
安平區	安平區公所	安平區平通里育平路 316 號	廖懷恩		198
安平區	安平國小	安平區怡平里怡平路 392 號	陳惠娟		510
安平區	西門實驗小學	安平區王城里安北路 180 號	楊易蕙		694
安平區	平安里活動中心	安平區平安里民權路四段 325 號	蔡陳阿麗		237
安平區	建平里活動中心	安平區建平里府前三街 27 號	傅建峰		152
安平區	安平國中-安平館	安平區平通里慶平路 687 號	吳舒靜		308
安平區	漁光里活動中心	安平區漁光里漁光路 89 巷 39 號之 2	林寧峰		217
安平區	億載里活動中心	安平區億載里光州一街 29 號	鄭聰維		262
安平區	華平里活動中心	安平區華平里育平九街 195 號	李文江		235
安平區	平通里活動中心	安平區平通里平通路 580 巷 102 號	李秀珀		92
安平區	育平里活動中心	安平區育平里府平路 376 號	王國信		273
安平區	沙灘忠誠社區聯合活動中心	安平區金城里世平路 69 號	李典安		376
安平區	海頭社區活動中心	安平區王城里古堡街 90 巷 33 號	丁榕萱		99
七股區	七股國小	七股區大埕里 395 號	陳智揚		70
七股區	昭明國中	七股區大埕里 315 號	李嫻		170
七股區	大埕里漁民活動中心	七股區大埕里 395 號	陳清文		60
七股區	義合里多功能活動中心	七股區義合里 72 之 2 號	黃文乾		70
七股區	龍山里漁民活動中心	七股區龍山里 211-33 號	王文財		160
七股區	大潭里漁民活動中心	七股區大潭里台潭 28-6 號	陳中正		100
七股區	城內里活動中心	七股區後港里城內 16-3 號	蘇龍標		50

鄉鎮市	避難所名稱	地址	聯絡人	聯絡電話	收容人數
七股區	樹林社區活動中心	七股區樹林里 5-8 號	黃寶田		70
七股區	佳里榮譽國民之家	七股區三股里 147 號	白永成		21
新化區	新化區公所 3 樓展演廳	新化區中山路 130 號	鄭誼		100
新化區	新化國中大禮堂	新化區中興路 722 號	楊長春		500
新化區	大新國小大禮堂	新化區太平街 176 號	李榮茂		150
新化區	那拔羊林活動中心	新化區那拔林 329 號	(1)李瑞雄；(2)黃啟展		110
新化區	新化區老人文康活動中心	新化區和平街 31 巷 10 號	康爾恆		100
新化區	大坑里活動中心	新化區大坑尾 182 號	黃永源		80
新化區	新化區聯合活動中心	新化區民生路 269 號	李朝勝		290
新化區	新化區崙頂社區活動中心	新化區崙頂里崙子頂 422 號	林水鮫		100
新化區	新化區北勢里活動中心	新化區北勢里北勢 39 號	鄭國正		80

附錄 9、鄉(鎮、市、區)「水災危險潛勢地區保全計畫」參考範本格式

○○鄉(鎮、市、區)「水災危險潛勢地區保全計畫」

一、目的

為充分掌握轄內水災危險潛勢地區，及其保全住戶、保全對象，俾於颱風豪雨期間，及時有效疏散撤離保全對象（居民）至安全避難處所，以保障居民生命財產安全。

二、轄內水災危險潛勢地區及保全對象

(本項所列之表、圖為保全計畫最重要部分，一定要建立)

本鄉(鎮、市、區)參考○○縣(市)淹水潛勢圖、歷年調查容易淹水地點（村里）及有實際執行水災疏散撤離之區域，列為水災危險潛勢地區。

依據水災危險潛勢地區、保全對象、避難處所及疏散撤離緊急通報人(村里長)等資料，製作成「水災危險潛勢地區保全計畫表」(如附表一)，並依保全計畫表所列各水災危險地點製作疏散避難地圖(如附圖一至○)。

同時建立轄內或蒐集鄰近避難收容所資訊(如附表二)及建立保全對象清冊(包括弱勢族群或護理之家)(如附表三)。

三、疏散避難人員編組與分工

【由各鄉鎮市區依現行規定或實務運作，簡要說明編組與分工(如附表○)。如依○○鄉災害應變中心作業要點(如附錄○)】

四、疏散撤離作業程序

【由各鄉鎮市區依現行規定或實務運作，簡要說明疏散撤離作業流程，包括撤離如何決策、命令下達、如何通知撤離民眾、如何執行、收容所開設、回報等。如依○○鄉○○作業規定(如附錄○)】

五、其他事項

【未納入前四項之事項，可分條列說明】

附錄 9 - 附表 1、○鄉(鎮、市、區)水災危險潛勢地區保全計畫表

水災危險潛勢地區(鄉鎮市區-村里)	保全戶	保全人數	避難處所	避難所地址	避難所聯絡人	聯絡電話	村里長 (撤離通報)	聯絡電話
本表內容製作如各欄位說明 *潛勢地區必須填註 <u>鄉鎮市區</u> 及 <u>村里</u> ，如屬局部地點或道路亦應註明所屬 <u>村里</u> 。 *潛勢地區必須配合疏散避難地圖，如水災	填寫戶數	填寫人數 *僅填寫人數，另必須詳細造冊(包含弱勢族群或護理之家等)。 *上述保	填寫避難處所	填寫避難處所地址	填寫避難所管理人姓名	填寫避難所管理人行動電話或急難時可聯繫之電話	村里長姓名 *村里長為通知疏散撤離負責人，係執行職務必要範圍(個資應列)	村里長電話 *辦公室電話或行動電話
××鎮六安里	150	520	○○國小				黃○○	06-××××××
××鎮建南里	100	400	○○國小				莊○○	0933××××××
××鎮忠仁里			○香客大樓				王○○	
××鎮子龍里			○○國小				黃○○	
××鎮頂部里			○活動中心				林○○	

附錄 9 - 附表 2、○鄉(鎮、市、區)轄內或鄰近避難收容所一覽表

(格式可修正或依現行格式)

鄉鎮市	避難所名稱	地址	聯絡人	聯絡電話	收容人數

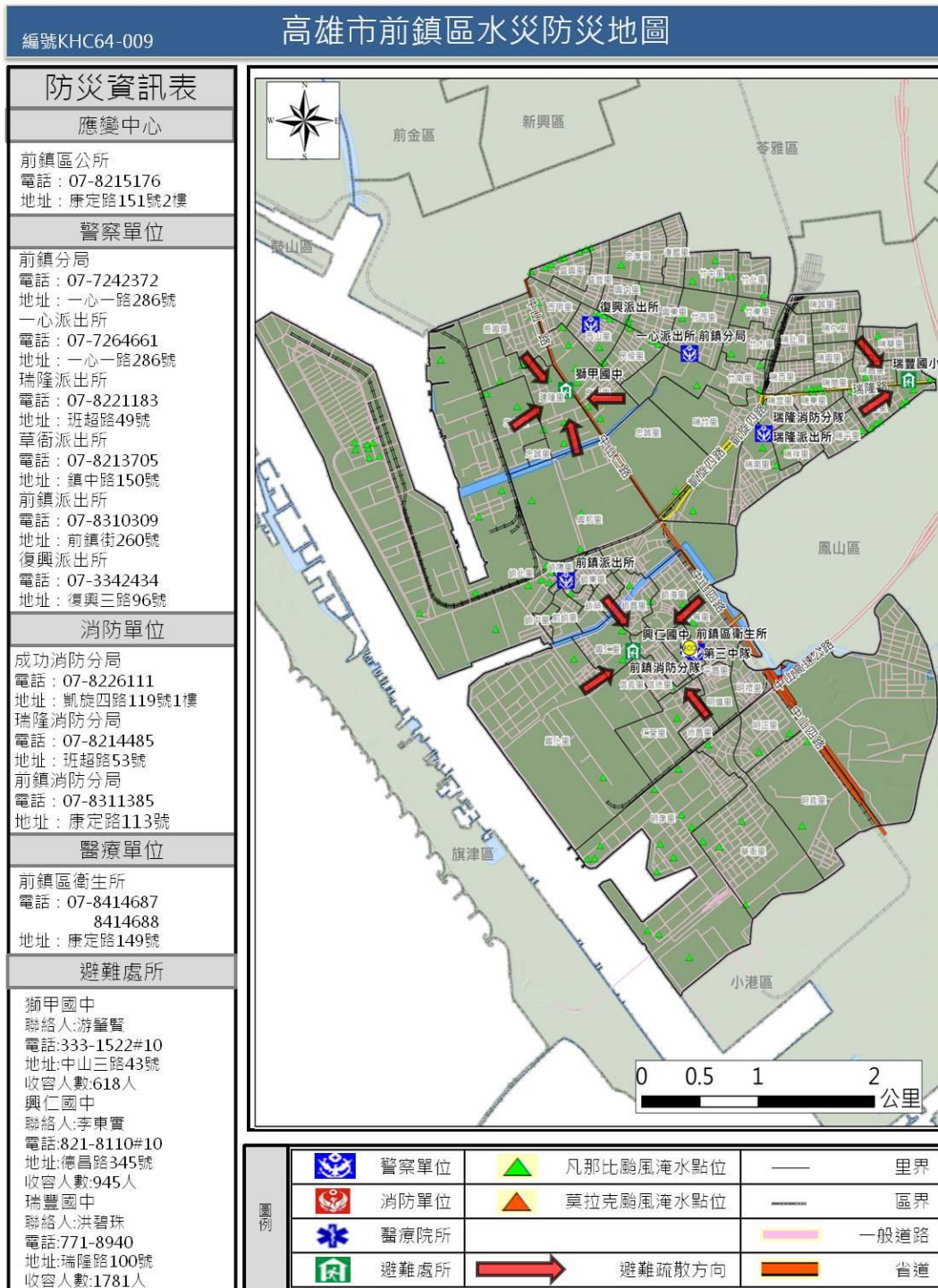
附錄 9 - 附表 3、○鄉(鎮、市、區)水災危險潛勢地區保全對象清冊

(必列，中央災害訪評查核重點，惟須注意個資保護)

(依現行格式製作)

附錄 9 - 附表 ○、○○○○○○

附錄 9 - 附圖 1、○○鄉(鎮、市、區)○○村里水災疏散避難地圖



附錄 9 - 附圖 2、○○鄉(鎮、市、區)※※村里水災疏散避難地圖

附錄 9 - 附圖 3、○○鄉(鎮、市、區)**村里水災疏散避難地圖

附錄 9 – 附錄一、各級政府災時對疏散撤離之作業分工事項表(必列)

(行政院秘書處 99 年 8 月 16 日院臺忠字第 0990102203 號函)

單位 執行內容	中央政府	縣(市) 政府	鄉(鎮、市) 公所	村里	備註
1.提供地方警戒資訊	◎ (給縣市)	○ (給鄉鎮)	○ (給村里)		含公路通阻與封橋封路資訊
2.劃定管制區	△ (協助縣市)	◎ (負責劃定)	○ (協助縣市)		管制區禁止民眾進入活動
3.劃定應撤離村里		○ (協助鄉鎮)	◎ (負責劃定)		
4.建立應撤離名冊		△ (協助並確認)	○ (綜整名冊)	◎ (統籌負責)	鄉(鎮、市)公所應調派必要行政人力，協助村里進行調查作業。
5.收容場所準備	△ (其他支援)	○ (協助並確認)	◎ (統籌負責)		含各類物資之整備
6.提供交通工具	△ (其他支援)	◎ (統籌負責)	○ (協助)		
7.下達疏散撤離命令並通知應撤離村里		○ (協助鄉鎮)	◎ (統籌負責)		
8.通知應撤離民眾			○ (協助並確認)	◎ (統籌負責)	由警政、消防系統共同協助村里辦理通知民眾撤離事宜(含集合時間及地點之通知)。
9.回報中央疏散情形		◎ (統籌負責)	○ (協助)		輸入 EMIC 災情系統
10.通知民眾返家		△ (交通支援)	◎ (統籌負責)	○ (協助並確認)	

備註：◎-主辦、○-協辦、△-支援

附錄 9 – 附錄 00、(其他自行增列)

附錄 10、臺南市水災災害疏散撤離權責分工表

權責單位		工作事項
臺 南 市 政 府	警察局	<ol style="list-style-type: none"> 1. 配合災害應變中心指揮官公告劃設一定區域範圍，執行限制或禁止人民進入或命其離去措施。 2. 由各地警察機關執行受災區域之警戒治安維護與秩序維持等相關事項。 3. 於受災區域實施交通管制，禁止非救災車輛進入災區，並執行警戒區及媒體採訪區管制作業。 4. 於災區發現傷亡屍體應指派鑑識人員支援，就發現地點、死亡狀況逐一編號照相與紀錄，並迅速通報檢察官相驗。 5. 協調所屬地方檢察機關執行罹難者屍體身份確認及相驗工作。
	消防局	<ol style="list-style-type: none"> 1. 啟動消防查報與通報作業機制。 2. 於水災災害發生時執行人命搶救及緊急救護工作。
	衛生局	<ol style="list-style-type: none"> 1. 視災情狀況，配合災害應變中心指揮官指示於適當地點開設急救站，負責緊急醫療救護。 2. 協助醫療機構與醫事人員之指揮調派、醫療器材及藥品之供應調度及提供災區緊急醫療與後續醫療照顧事項。 3. 隨時記錄、彙整傷患人數、傷病情形、傷患緊急醫療救護處置及癒後情形等資料。
	民政局	<ol style="list-style-type: none"> 1. 啟動民政查報與通報作業系統。 2. 依已建置之緊急避難疏散機制及程序，進行避難疏散。 3. 加強村里廣播宣導與告知民眾避難需要注意事項之通知。 4. 動員各鄉鎮市公所民政體系之村里長及村里幹事，進行民眾避難疏散勸導工作，並協調警察、消防單位協助進行避難疏散作業。
	社會局	<ol style="list-style-type: none"> 1. 視災情狀況，由災害應變中心統一開設避難場所。 2. 進行災民收容所分配、布置與管理事項。 3. 執行災民登記、收容、編管、服務、救濟、慰問與遣散等事宜。 4. 進行隔離場所指定、分配布置管理事項。 5. 掌控災時狀況與收容人數，進行救濟物資之緊急發放。
	水利局	<ol style="list-style-type: none"> 1. 負責水災、土石流災害應變中心成立及各項開設作業。 2. 通報轄內防洪防潮水閘門、移動式抽水機與抽水站管理單位辦理檢查，並維持其機組設備運轉正常。 3. 辦理轄管水利建造物災害搶險搶修事宜。 4. 指揮協調搶險、搶修需用防汛器材、機具、材料及支援人力之調度。 5. 通報所屬施工中之工程或外單位申請破堤之工程，若有堤防缺口須立即妥為處置，並啟動相關應變機制。

權責單位		工作事項
		6. 各項淹水、土石流災情掌握彙整與警戒水情通報等作業。 7. 其他必要緊急辦理事項。
	工務局	1. 去除道路上的障礙物，以協助受災民眾疏散及搶救災車輛、機具進入受災區域。 2. 辦理道路、橋樑搶修、災情查報、傳遞與統計事宜。 3. 調用車輛配合災民疏散接運、救災人員、器材、物資之運輸事項。 4. 調用車輛進行病患接送、救災人員、器材、物資之運輸事項。
	環保局 清潔隊	1. 協助現場消毒與清運垃圾作業。 2. 調派流動廁所支援。 3. 路樹倒塌之處理。 4. 協助支援救災物資之處理。
區公所	民政課	1. 應變中心開設。 2. 災區災情查報與通報。 3. 掌握最新災情狀況，即時通報相關防災單位支援處理。 4. 區域聯防支援協定調度。 5. 請求民力資源協調。 6. 請求國軍支援協助。 7. 啟動民政查報與通報作業系統。 8. 依已建置之緊急避難疏散機制及程序，進行避難疏散。 9. 視災情狀況，由災害應變中心統一發佈避難疏散通知。 10. 加強村里廣播宣導與告知民眾避難需要注意事項之通知。 11. 動員各鄉鎮市公所民政體系之村里長及村里幹事，進行民眾避難疏散勸導工作，並協調警察、消防單位協助進行避難疏散作業。 12. 進行隔離場所指定、分配布置管理事項。
	農業課	農漁牧災情查報與災情統計。
	建設課	1. 抽水站及移動式抽水機之運作與管理。 2. 提供沙包。 3. 道路與路燈毀損之處理搶修。 4. 交通號誌之通報搶修。 5. 鷹架及廣告招牌倒塌之處理。 6. 淹水區域警示。 7. 勘查易淹水區域上游河川水位，掌握河川水位動態，即時通報與應變。 8. 通報抽水站管理人員，進入處理狀態。 9. 通告道路搶修之開口合約廠商，進入處理狀態。
	行政課	1. 救災物資之採購。 2. 災情新聞發佈。

權責單位	工作事項
社福課	<ol style="list-style-type: none"> 1. 災民收容所開設與通報。 2. 執行災民收容、登記、編制、服務、慰問與遣散事宜。 3. 民生救濟物資收集與發放。 4. 進行隔離場所指定、分配布置管理事項。

附錄 11、臺南市水災應變參考水位站位置及警戒水位表

站碼	站名	水系	位置	行動值	一級警戒	二級警戒	三級警戒	X	Y
1580H008	常盤橋	八掌溪	市道 165 線，嘉義縣水上鄉忠和村赤蘭溪					120.4499583	23.42884444
1580H013	八掌溪橋	八掌溪	台 1 線，臺南市後壁區與嘉義縣交界處		17.8	16.8		120.3808611	23.40383333
1580H015	頭前溪橋	頭前溪	市道 165 線，臺南市白河區甘宅里與竹門里交界處		27.5	27		120.4388889	23.37777778
1580H021	義竹(厚生橋)(1)	八掌溪	台 19 線，臺南市鹽水區與嘉義縣交界處		8.1	5.9		120.2527778	23.32861111
1580H022	嘉南大橋	八掌溪	台 17 線，臺南市北門區與嘉義縣交界處		4.9	3.3		120.1531667	23.3135
1590H012	新營(舊急水溪橋)	急水溪	新營區興安里延平路連接柳營區人和里柳營路三段交界處		12.5	11	9.5	120.3131111	23.29588889
1590H013	青葉橋	急水溪	市道 165 線，臺南市東山區東山里與白河區永安里、崁頭里交界處		26.5	25.5	24	120.3946111	23.33655556
1590H015	重溪橋	龜重溪	南 81 線，臺南市柳營區重溪里、篤農里及東山區聖賢里交界處		16.9	16.1		120.3661111	23.29805556
1590H016	忠義橋	龜重溪	市道 165 線，臺南市柳營區旭山里、篤農里及東山區東河里交界處		18.1	17.2		120.3831111	23.28877778
1630H005	玉田(玉井橋)	曾文溪	台 20 線，臺南市玉井區玉田里與三和里交界處		45.1	44		120.4584444	23.11783333
1630H013	左鎮(平和橋)	菜寮溪	台 20 線，臺南市左鎮區光里與榮和里交界處		25.8	24.1		120.3809167	23.06683333
1630H018	二溪大橋	曾文溪	南 182 線，臺南市大內區內郭里與曲溪里交界處		20.9	19.4		120.3843056	23.11566667
1630H020	玉豐大橋	曾文溪	84 快速道路，玉井區豐里里、玉田里及玉井里交界處		44.6	42.8		120.4524444	23.12430556
1630H023	麻善大橋	曾文溪	台 19 甲線，臺南市麻豆區龍泉里與善化區六分里交界處		11.6	10.6		120.25775	23.17330556
1630H024	北寮橋	後堀溪	台 3 線，臺南市南化區北寮里		74.7	73.4		120.4878611	23.07775
1630H025	新中(曾文溪橋)	曾文溪	台 1 線，臺南市善化區東昌里與嘉北里交界處		13.2	11.7		120.3359583	23.15591667
1630H036	竹圍橋	曾文溪	台 3 線，臺南市玉井區竹圍里		69.2	68.6		120.4776806	23.13495556
1630H037	官田橋	曾文溪	台 1 線，臺南市官田區渡頭里與官田里交界處		15.2	14		120.3381056	23.17858889
1630H040	新曾文溪渡槽	曾文溪	南 182 線，臺南市善化區嘉北里		15.2	13.1		120.3391667	23.15527778
1650H006	新市(豐化橋)	虎頭溪排水	台 1 線，永康區王行里與新市區永就里交界處		8.3	7.3		120.277	23.05830556
1650H008	永安橋	鹽水溪	永康區三民里與安南區東和里交界處(安南區長和路一段)		7.4	5.5		120.2392806	23.05151667

站碼	站名	水系	位置	行動值	一級警戒	二級警戒	三級警戒	X	Y
1650H009	安順橋	安順寮排水	台 19 線，臺南市安南區					120.2138889	23.02894444
1650H010	第十號橋	曾文溪排水	市道 2-1 線，臺南市安南區安中路五段		2.3			120.1561111	23.0555
1650H011	仁愛橋	鹿耳門溪排水	臺南市安南區長和路一段					120.2250278	23.06397222
1650H012	中正橋	柴頭港溪排水	臺南市中西區公園路					120.21575	23.01908333
1650H013	新灣橋	鹽水溪	市道 180 線，新化區崙頂里與永康區西勢里交界處		11.2	10.5		120.2833611	23.02108333
1660H009	南雄橋	二仁溪	台 19 甲線，臺南市仁德區與高雄市交界處		13.5	11		120.3386944	22.88952778
1660H011	39 號二仁溪橋	二仁溪	台 39 線，臺南市仁德區與高雄市交界處		10.3	8.7		120.2985278	22.90122222
1660H012	二層行橋	二仁溪	台 1 線，臺南市仁德區與高雄市交界處		7.1	6.2		120.2257667	22.91591389
1660H013	華醫大橋	三爺溪排水	臺南市仁德區中華醫專					120.2469972	22.96031944
W1770201	喜樹抽水站	喜樹排水	台 17 線，臺南市南區濱南路	0.6				120.1808056	22.95377778
W1770202	灣裡抽水站水門	二仁溪	臺南市南區灣裡路	1.2				120.1824444	22.91875
W1770401	北辰橋	柴頭港溪排水	臺南市北區小北路	2.4	3.3			120.2135944	23.01976944
W1770801	安平運河	鹽水溪排水系統	台南市中西區府前路二段 258 巷處		1.35			120.1910306	22.99248889
W1770901	顯宮橋	鹿耳門溪排水	台 17 線，臺南市安南區安明路三段		1.59			120.1388611	23.05477778
W1770902	濱海橋	鹽水溪排水	台 17 線，臺南市安南區安明路一段		2.66			120.1736667	23.02366667
W1770903	怡安培安路口	六塊寮排水	臺南市安南區怡安路一段		2			120.2123333	23.04083333
W1770904	鹽水溪橋	鹽水溪	台 17 甲線，臺南市安南區府安路五段		4.5			120.1925278	23.02022222
W1770905	曾文溪排水無名橋	曾文溪	臺南市安南區					120.16175	23.02407222
W1770906	安清城南路口	土城仔排水	臺南市安南區城南路		1.5			120.1245889	23.05120833
W1770907	城西橋	竹筏港之二排水	市道 2 線，臺南市安南區城西路三段		1.6			120.0883861	23.05566667
W1770908	海尾滯洪池	鹽水溪排水系統	臺南市安南區海環街 281 巷	0.5	2.05			120.177505	23.03772333
W1770910	總頭橋	六塊寮排水	臺南市安南區台江大道 2 段		2.1			120.208475	23.05729722
W1770911	海西抽水站旁箱涵橋	鹽水溪排水系統	臺南市安南區					120.1709444	23.04077778

站碼	站名	水系	位置	行動值	一級警戒	二級警戒	三級警戒	X	Y
W1771001	永康排水分洪口	永康排水	臺南市永康區三民里	2.91	4			120.2532167	23.05009444
W1771002	網寮橋	大灣排水	市道 180 線，臺南市永康區崑山里	5.84	6.46			120.2504639	22.99857778
W1771003	永康排水分洪閘門	永康排水	臺南市永康區三民里		6.5			120.2536056	23.05697222
W1771004	文化站	大灣排水	臺南市永康區網寮里		6.5			120.2544444	23.01297222
W1771005	永康排水出水口	永康排水	臺南市永康區鹽洲里		4.5			120.2326306	23.04522778
W1771006	西灣里滯洪池	大灣排水	臺南市永康區					120.2634611	23.01485833
W1771101	五甲教養院旁箱涵橋	沙崙武東窩仔底排水	臺南市歸仁區凱旋路二段		17.57			120.2870278	22.95338889
W1771201	穗芳橋	虎頭溪排水	台 20 線，臺南市新化區護國里		13.2			120.3123917	23.04095833
W1771202	牛稠橋	烏鬼厝溪排水	臺南市新化區太平里		9.88			120.3107972	23.05558333
W1771203	新豐 1 號橋	虎頭溪排水	南 168-1 線，臺南市新化區知義里	16.07	18.5			120.3294167	23.02305556
W1771204	虎頭埤水庫水位(取水口)	虎頭溪排水	臺南市新化區虎頭埤水庫					120.3368972	23.02644167
W1771205	虎頭埤水庫水位(排洪閘門)	虎頭溪排水	臺南市新化區虎頭埤水庫					120.3399889	23.026125
W1771206	帝溪橋	虎頭溪排水	南 172 線，臺南市新化區東榮里		12			120.3143611	23.03727778
W1771301	民生橋	菜寮溪	南 168 線道，臺南市左鎮區光和美					120.4168972	23.03562778
W1771701	五空橋	三爺溪排水	台 1 線，臺南市仁德區二行里二仁路一段	3.5	4.76			120.2214722	22.92733333
W1771702	洋子下橋(橋樑改建中)	三爺溪排水	臺南市仁德區後壁里	5.08	5.38			120.2429111	22.95616667
W1771703	鯽潭橋	三爺溪排水	臺南市永康區太子路	6	6.7			120.2504444	22.99108333
W1771704	大甲橋	大甲排水	南 155-1 線，臺南市仁德區中正西路	2.85	3.36			120.1988611	22.92297222
W1771705	港尾溝溪水門外水位	港尾溝排水	臺南市仁德區港尾港溪滯洪池					120.2318	22.9192
W1771706	港尾溝溪水門內水位	港尾溝排水	臺南市仁德區港尾港溪滯洪池					120.2316111	22.91911111
W1771707	港尾溝台 86 線下橋	港尾溝排水	台 86 線，臺南市仁德區上崙交流道	9	9			120.2617167	22.93381667

站碼	站名	水系	位置	行動值	一級警戒	二級警戒	三級警戒	X	Y
W1771708	港尾溝溪分洪口	港尾溝排水	臺南市仁德區		8.5			120.257125	22.92734167
W1771709	港尾溝溪分洪匯流口	港尾溝排水	臺南市仁德區		8.5			120.2676778	22.90314444
W1771710	仁德滯洪北池	三爺溪排水	臺南市仁德區仁德滯洪池					120.2474139	22.96544444
W1771711	仁德滯洪南池	三爺溪排水	臺南市仁德區					120.2471694	22.9613
W1771712	萬代橋	三爺溪排水	市道 182 線，臺南市仁德區		5			120.2490556	22.97186111
W1771801	北新大橋	許縣溪	臺南市關廟區仁愛路		29.86	29.26		120.3333	22.96744722
W1772101	真理橋	麻豆排水	臺南市麻豆區北勢里	1	3			120.2209444	23.21059167
W1772102	埤頭橋	埤頭排水	171 線道，臺南市麻豆區埤頭里	1.5	3.2			120.2286944	23.19105556
W1772103	永安宮前	將軍溪排水	臺南市麻豆區					120.2281833	23.19588333
W1772104	永安宮前-外水	將軍溪排水	臺南市麻豆區					120.2281833	23.19588333
W1772201	溪州橋	麻豆排水	南 23 線，臺南市佳里區溪州里		3.2			120.1812917	23.20520278
W1772202	北門橋	佳里支線	台 19 線，臺南市佳里區六安里	3.3	4			120.1798889	23.17388889
W1772203	埔尾橋	大寮排水	南 29 線，臺南市七股區	2	2.86			120.1514222	23.15641389
W1772204	後港排水無名橋	後港排水	台 17 線，臺南市七股區		1.65			120.133475	23.17353611
W1772301	劉厝橋	劉厝排水	南 41 線，臺南市西港區		1.85			120.1795972	23.13044167
W1772401	七股溪橋	劉厝排水	台 17 線，臺南市七股區	1.5	2.9			120.1329444	23.13005556
W1772402	十份橋	大塭寮排水	南 39 線，臺南市七股區		1.77			120.1123556	23.09867222
W1772403	龍山漁港	六成中排一	臺南市七股區龍山里	1.19	1.7			120.1107222	23.13738889
W1772404	城內 3 號水門	劉厝排水	臺南市七股區					120.1336806	23.17725278
W1772501	箍寮橋	將軍溪排水	南 1 線，臺南市學甲區	0.6	2.8			120.1610278	23.23822222
W1772502	青鯤鯨漁港	漚汪排水	臺南市將軍區					120.0860083	23.19071667
W1772503	廣山滯洪池	漚汪排水	臺南市將軍區					120.1146028	23.21866667
W1772601	宅港橋	急水溪	台 19 線，臺南市學甲區	3.5	6.8			120.2032778	23.25335833
W1772602	南筏子頭橋	頭港排水	南 1 線，臺南市北門區		3.5			120.1666667	23.2745
W1772603	美豐橋	營後排水	171 線，臺南市學甲區	1.8	2.85			120.2032222	23.215

站碼	站名	水系	位置	行動值	一級警戒	二級警戒	三級警戒	X	Y
W1772604	德安橋	瓦寮排水	台 19 線，臺南市學甲區	2	2.1			120.1943889	23.24805556
W1772605	茄芳橋	羊稠厝排水	南 6 線，臺南市學甲區		2.35			120.1931778	23.27940833
W1772606	華宗橋	將軍溪排水	南 19 線，臺南市學甲區		2.75			120.1731917	23.22519722
W1772607	學甲 15 號水門	羊稠厝排水	臺南市學甲區三慶里		2.8			120.1937889	23.27103611
W1772701	北門 22 號水門	頭港排水	臺南市北門區					120.1351472	23.26672778
W1772702	北門 11 號水門	錦湖排水	臺南市北門區		1.7			120.12635	23.29899444
W1772703	鯤江橋	鯤江溝排水	臺南市北門區蚵寮里	1.26	1.56			120.1319306	23.28885833
W1772704	玉港橋	玉港排水	臺南市北門區					120.1366361	23.26291667
W1773101	菁寮排水出口內水位	菁寮排水	臺南市後壁區新嘉里菁寮抽水站	7.5	11			120.2890611	23.35608333
W1773102	竹圍後橋	後鎮排水	南 80 線，臺南市後壁區	10.6	11			120.2966528	23.34120833
W1773103	頂寮橋	下茄苳排水	台 1 線，臺南市後壁區頂安里		16.1			120.3529528	23.34060833
W1773104	新東橋	下茄苳排水	南 85 線，臺南市後壁區	12.5	13.2			120.3272583	23.33860833
W1773105	菁寮排水出口外水位	菁寮排水	臺南市後壁區新嘉里菁寮抽水站					120.2890611	23.35603333
W1773106	魚寮橋	菁寮排水	南 85-1 線，臺南市後壁區		14.5			120.3405389	23.36912222
W1773107	菁寮橋	菁寮排水	臺南市後壁區		14.3			120.3326611	23.37773056
W1773301	科里一號橋	吉貝耍排水	臺南市東山區					120.4123806	23.30480833
W1773401	新文橋	龜子港排水	台 1 線，臺南市柳營區		9.1			120.3125889	23.25991389
W1773501	橋頭港橋	麻豆排水	南 63 線，臺南市六甲區菁埔里	3	5			120.2836667	23.23005556
W1773601	龜子港排水出口內水位	龜子港排水	臺南市柳營區		7.21			120.2822333	23.26132778
W1773602	八老爺橋	八老爺排水	南 69 線，臺南市柳營區八翁里		9			120.2958889	23.27661111
W1773603	大腳腿水閘門內水位	大腳腿水排水	臺南市柳營區重溪里	14.1	15.1			120.3427083	23.29459722
W1773604	大腳腿水閘門外水位	大腳腿水排水	臺南市柳營區重溪里	16.65	17.8			120.3384	23.2956

站碼	站名	水系	位置	行動值	一級警戒	二級警戒	三級警戒	X	Y
W1773605	八老爺排水出口 內水位	龜子港排水	臺南市柳營區八翁里	6	8.54			120.2904306	23.26220833
W1773606	八老爺排水出口 外水位	龜子港排水	臺南市柳營區八翁里		8.14			120.2903	23.2622
W1773607	龜子港排水出口 外水位	龜子港排水	臺南市柳營區		7.07			120.2794	23.2618
W1773608	櫻花社區滯洪池	八老爺排水	臺南市柳營區					120.3078722	23.27380278
W1773609	櫻花社區滯洪池- 外水	八老爺排水	臺南市柳營區		9.24			120.3078722	23.27380278
W1773701	番寮橋	岸內排水	南 5 線，臺南市鹽水區	3.5	4.5			120.2374444	23.29872222
W1773702	新田寮排水分洪 水門內水位	新田寮排水	臺南市學甲區		5.38			120.1924444	23.26761111
W1773703	新田寮排水分洪 水門外水位	新田寮排水	臺南市學甲區	1.7	3.8			120.1922	23.2672
W1773704	頂洲橋	岸內排水	南 13 線，臺南市學甲區三慶里		3.5			120.1999444	23.27352778
W1773705	舊營橋	鹽水排水	台 19 線，臺南市鹽水區三明里		5			120.2615	23.30683333
W1773706	天保厝橋	田寮排水	南 70 線，臺南市鹽水區		4.6			120.2358167	23.26668611
W1773707	蔦松橋	岸內排水	臺南市鹽水區					120.2722056	23.32391111
W1773708	興農橋	岸內排水	臺南市鹽水區					120.2439139	23.30626944
W1773709	歡門橋	岸內排水	臺南市鹽水區					120.2208778	23.28619722
W1774101	灣裡橋	六分寮中排二	南 122 線道，臺南市善化區		12.07			120.2909167	23.15338889
W1774401	新市橋	虎頭溪排水	台 19 甲線，臺南市新市區永就里		10.51			120.2923889	23.06605278
W1774501	蘇厝橋	安定排水	南 122 線道，臺南市安定區蘇林里	6.4	7.6			120.2507778	23.12593056
W1774502	渡子頭橋	安順寮排水	臺南市官田區渡頭里	2.8	4			120.2406667	23.09883333
W1774503	溪尾安定滯洪池 進水口	溪尾排水	臺南市麻豆區					120.2546917	23.14055
W1774504	溪尾安定滯洪池 進水口-外水	溪尾排水	臺南市麻豆區					120.2546917	23.14055
W1774505	溪尾安定滯洪池 出水口	溪尾排水	臺南市安定區					120.2481667	23.13179167

附錄 12-1、經濟部移動式抽水機運用及維護管理作業要點

中華民國 92 年 11 月 4 日經水防字第 09233002541 號函頒

中華民國 94 年 1 月 24 日經水防字第 09433000080 號函修正

中華民國 95 年 2 月 21 日經水防字第 09533000110 號函修正

- 一、 經濟部(以下簡稱本部)為效率化運用調度、制度化維護管理移動式抽水機(以下簡稱抽水機)，依據水災災害防救業務計畫防救災整備規定，訂定本要點。
- 二、 本要點適用範圍包含本部所屬機關、內政部、直轄市、縣(市)政府及鄉(鎮、市、區)公所等所有之抽水機。
- 三、 抽水機以財產所有機關為管理機關；以實際控制運用之機關(構)、法人、團體為使用單位。
前項管理機關應負責抽水機之維護及更新，使用單位應負責抽水機之操作、保管及運轉油料供應。
- 四、 使用單位應將抽水機編號、型式、管理機關名稱、使用單位名稱、保管地點及專責保管人員姓名暨聯絡電話等基本資料依附表一格式建檔，於每年汛期前送直轄市、縣(市)主管機關彙轉本部水利署。使用單位為本部水利署所屬機關者，應於前項規定期限前，將基本資料逕送本部水利署。
本部水利署應將前二項彙整資料建置成資料庫，提供防救災單位運用。
- 五、 抽水機資料有異動或其他狀況時，管理機關及使用單位應通報本部水利署。
使用單位於颱風豪雨期間，應將抽水機運用狀況依附表二格式定時通報轄管水災災害防救業務業務主管機關之應變中心或小組。
- 六、 直轄市、縣(市)政府於每年汛期前，應參考淹水潛勢分析及歷年淹水事件，完成抽水機預佈規劃，納入水災危險潛勢地區保全計畫，並報本部備查。
- 七、 抽水機運用時機如下：
(一)中央氣象局發布豪、大雨特報或海上或海上陸上颱風警報期間之淹

水或缺水事件。

(二)早災期間缺水事件。

(三)政府機關、行政法人及公法人業務範圍之淹水或缺水事件。

(四)非屬上述第一款至第三款情形，但因事涉多數人公益或影響民眾生活之重大淹水或缺水事件。

抽水機應以運用於重大災害搶救為優先。

八、 抽水機運用之種類如下：

(一)待命：使用單位因應災害潛勢，將抽水機上車，以便隨時出動。

(二)出勤：使用單位依第七點所列事件，派遣抽水機進行抽水作業，且於完成抽水作業後歸建。

(三)調用：管理機關或使用單位依第七點所列抽水事件，派遣抽水機長期協助其他政府機關、行政法人或公法人作業。

(四)調度：管理機關或直轄市、縣（市）政府基於整體災害搶救需要，指派抽水機進行待命、出勤或調用之作業。

使用單位因其他單位申請派遣支援之抽水機出勤時間超過6個月以上時，得將該抽水機之申請支援單位變更為其使用單位。

九、 颱風豪雨應變期間，抽水機待命及出勤之調度原則如下：

(一)警報發布後，警戒區內使用單位得依權責考量、管理機關通報、本部或本部水利署應變小組通報，預佈抽水機，並維持適當抽水機組待命，待命之抽水機一旦接獲淹水災害通報後，應於十分鐘內，出勤抽水作業。

(二)各級水災災害防救業務主管機關接獲災情資訊後，應依權責通報使用單位，視災情狀況出動抽水機救災。

(三)使用單位自有抽水機組不足以因應災情時，得申請轄管水災災害防救業務主管機關調度支援。

(四)各管理機關及使用單位接獲行政院災害防救委員會(中央災害應變

中心)、本部(本部災害應變小組)、本部水利署(本部水利署災害應變小組)通報,調度其所有或使用之抽水機時,非有正當理由不得拒絕,且應儘速將調度所需抽水機運至指定地點,向指定單位、人員報到。

(五)第三款之支援申請,如係重大緊急事件,得跨級申請之。但應副知轄管水災災害防救業務主管機關。

抽水機出勤後,使用單位應立即將出勤、預定抵達抽水地點、啟動抽水作業時間、操作人員姓名及聯絡電話回報轄管水災災害防救業務主管機關,並副知本部或本部水利署應變小組。

十、非屬颱風豪雨期間,抽水機待命、出勤及調用之調度,由各管理機關或使用單位自行為之,惟不得影響防災緊急調度。

為因應災害或緊急事件需求之調度者,其調度原則依第九點規定。

十一、依第九點規定申請支援之抽水機,申請單位應提供出勤地點、災害情形、受災範圍、排放地點、所需機組數量及型號、報到地點、受理報到人員連絡資料(含姓名、電話、職稱),並供應運轉油料及人員餐飲。

抽水機依第九點待命及出勤期間,不得採用任何方式將抽水機組或其附件固定,減損機組機動救災之功能。

十二、使用單位應製作抽水機運作及淹水災情歷程資料備查。

各級水災災害防救業務主管機關應隨時派員查核、督導抽水機作業情形。

十三、依第九點申請支援之申請單位,應於災害減輕或消除後,立即歸還抽水機。但管理機關或使用單位認為無支援必要時,得主動召回抽水機,並告知申請單位。

前項使用單位應確認歸還之抽水機設備完整且功能正常。如有故障或損壞,申請單位應負責修復;無法修復時,應負責賠償。

十四、抽水機出勤時應由公務人員專責監控;一處淹水或缺水地點,至少應由一位專責人員隨同出勤。

前項專責人員，原則由使用單位派遣，惟經協調得由申請單位派遣之。

第一項淹水地點範圍，一處最大以一村(里)為限。但依其範圍專責人員足以掌控抽水機之運作使用者，不在此限。

支援直轄市、縣(市)政府之抽水機，報到後，申請之直轄市、縣(市)政府應變中心指揮官應指派第一項之專責人員；惟同一淹水處跨兩以上直轄市、縣(市)者，由本部水利署指派所屬機關人員擔任第一項之專責人員。

十五、管理機關每年應編列抽水機維護保養經費。

抽水機於防汛期間發生故障時，管理機關得協調使用單位先行墊付修理。

十六、管理機關應指派專人負責機組設備維護保養等工作，定期辦理所有抽水機之維護保養工作，並記錄保養、運轉資料備查。

管理機關及使用單位之維護保養工作得委外辦理。

十七、使用單位應指派專人負責機組設備管理、運轉及保管等工作。

十八、本部得定期督導各管理機關及使用單位就抽水機之運用、維護管理紀錄及維護保養經費編列情形，並納入年度防災績效考評。經本部評選優良者，得建議予相關人員適當之獎勵。

附錄 12-2、經濟部淹水災害通報作業要點

97 年 12 月 10 日經水字第 09704606470 號函

98 年 4 月 10 日經水授字第 09820221580 號函

- 一、 經濟部(以下簡稱本部)為使本部水利署暨所屬機關、內政部、行政院農業委員會以及各直轄市與縣(市)政府辦理水災災害防救業務計畫(以下簡稱水災防救計畫)之災情蒐集及通報作業有所依循，特訂定本要點。
- 二、 各級水災災害防救業務主管機關應蒐集及查證淹水災情，並立即通報相關權責機關，進行救災作業。
- 三、 各級水災災害防救業務主管機關應建立水利單位人員巡察、民眾傳遞、媒體監看及其他通報機制，並得建立防汛隊等多元化災情蒐集、查報管道，以及時掌握淹水災害災情。
- 四、 直轄市、縣(市)政府應於每年防汛期前，完成災害應變中心淹水災情巡察、通報及查證人員編組，並報本部備查。
鄉(鎮、市、區)公所應於每年防汛期前，完成災害應變中心淹水災情巡察、通報及查證人員編組，並報直轄市、縣(市)政府備查。
- 五、 前點編組人員之職掌如下：
 - (一)災情巡察人員：巡察轄管範圍，主動察覺災情。
 - (二)災情通報人員：通報災情予權責機關。
 - (三)災情查證人員：確認由民眾傳遞及媒體傳播災情之正確性。
- 六、 直轄市及縣(市)政府應依水災防救計畫及第三點規定，於轄區內易積淹水鄉(鎮、市、區)組成防汛隊，協助淹水災情巡察、通報及查證作業。
前項防汛隊得併同於依河川管理辦法規定組成之防汛搶險隊，亦得優先由直轄市、縣(市)轄區內之義警民防組織、巡守隊、救難組織編成。
- 七、 防汛隊應協助直轄市、縣(市)政府執行下列任務：

(一)轄區內水情與淹水災情之巡察、查證及通報作業。

(二)轄區內水利設施之巡察。

(三)轄區水利設施防汛搶險工作之執行。

八、直轄市、縣(市)政府應定期辦理淹水災情巡察、查證、通報人員及防汛隊隊員之教育訓練及演練。直轄市、縣(市)政府應於每年汛期後，辦理淹水災情巡察、查證、通報人員及防汛隊與其隊員之成效考核。考核優異者得報經本部覆核後，由本部發給獎金及獎狀之鼓勵。

前項考核要點由直轄市、縣(市)政府依權責訂之；覆核及獎勵要點由本部另訂之。

九、各級政府機關為蒐集災情應設置災情通報專線,提供民眾主動告知或其他單位（機構）通報災情。

十、直轄市、縣(市)政府、鄉(鎮、市、區)水災災害防救業務主管機關蒐集之災情資訊，應依附件一格式彙整後，屬市區排水（含下水道）淹水災患者，應通報內政部；屬農田灌溉排水及野溪淹水災患者，應通報行政院農業委員會；屬河川、區域排水淹水災患者，應通報本部。

前項淹水災害屬通報內政部及行政院農業委員會者，應同時副知本部，俾彙整通報行政院災害防救委員會。

中央管河川及區域排水之淹水災患者，應由本部水利署所屬機關依附件一格式彙整通報本部。

十一、內政部、行政院農業委員會及本部於中央災害應變中心一級及二級開設期間應將彙整之災情，逕送中央災害應變中心及本部應變小組統籌運用。

十二、各級水災災害防救業務主管機關自民眾告知、媒體監看或其他單位（機構）通報知悉災情時，應立即指派或通知權責機關指派災情查證人員或防汛隊隊員，依附件二格式進行查證作業。

查證人員或防汛隊隊員應將查證結果，立即通報指派機關。經查災情有誤時，權責機關應予澄清。

- 十三、各級水災災害防救業務主管機關除應持續追蹤災情處置情形，及依附件三格式填報災情處置情形外，並應依第十點規定程序通報行政院災害防救委員會或依十一點陳報中央災害應變中心。

前項災情追蹤，俟災情排除或不影響交通與重要生活機能後，解除列管。

- 十四、本要點所訂災情通報程序詳如附圖。

- 十五、本部應訂定業務督導計畫，於每年汛期前，督導及檢查直轄市、縣(市)政府及本部水利署所屬機關，辦理淹水災情蒐集、通報及查證業務之整備狀況與執行成效。

附錄 12-3、各級政府災時對疏散撤離之作業分工事項表

(行政院秘書處 99 年 8 月 16 日院臺忠字第 0990102203 號函)

單位 執行內容	中央政府	縣(市) 政府	鄉(鎮、市) 公所	村里	備註
1.提供地方警戒資訊	◎ (給縣市)	○ (給鄉鎮)	○ (給村里)		含公路通阻與封橋封路資訊
2.劃定管制區	△ (協助縣市)	◎ (負責劃定)	○ (協助縣市)		管制區禁止民眾進入活動
3.劃定應撤離村里		○ (協助鄉鎮)	◎ (負責劃定)		
4.建立應撤離名冊		△ (協助並確認)	○ (綜整名冊)	◎ (統籌負責)	鄉(鎮、市)公所應調派必要行政人力，協助村里進行調查作業。
5.收容場所準備	△ (其他支援)	○ (協助並確認)	◎ (統籌負責)		含各類物資之整備
6.提供交通工具	△ (其他支援)	◎ (統籌負責)	○ (協助)		
7.下達疏散撤離命令並通知應撤離村里		○ (協助鄉鎮)	◎ (統籌負責)		
8.通知應撤離民眾			○ (協助並確認)	◎ (統籌負責)	由警政、消防系統共同協助村里辦理通知民眾撤離事宜(含集合時間及地點之通知)。
9.回報中央疏散情形		◎ (統籌負責)	○ (協助)		輸入 EMIC 災情系統
10.通知民眾返家		△ (交通支援)	◎ (統籌負責)	○ (協助並確認)	

備註：◎-主辦、○-協辦、△-支援