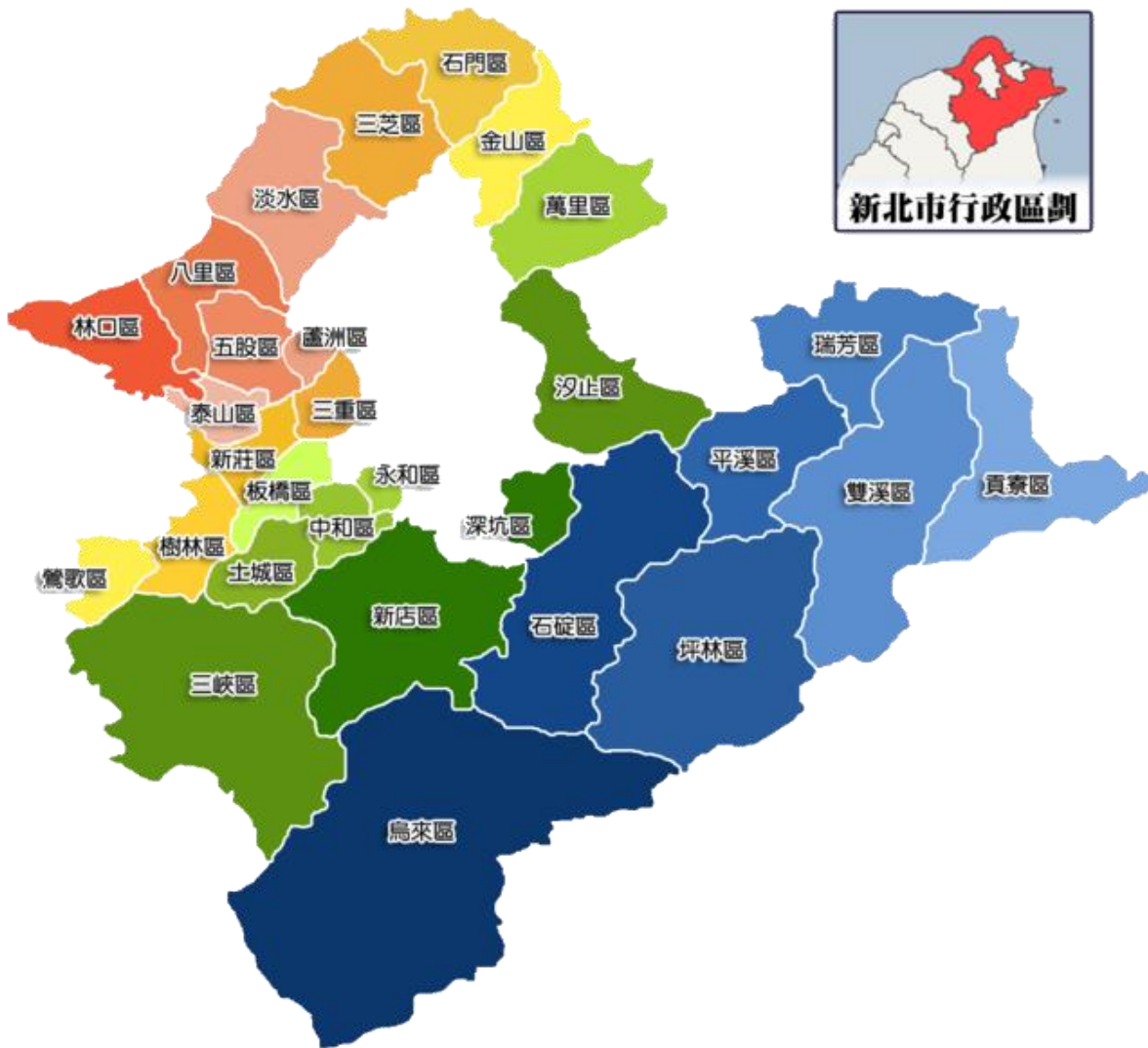


新北市水災危險潛勢地區保全計畫



新北市政府
中華民國 109 年 4 月

目錄

第一章、目的.....	2
第二章、水災危險潛勢地區劃定.....	2
第三章、水災危險潛勢地區應變暨疏散撤離措施.....	22
第四章、附則.....	33
附錄一、新北市淹水潛勢圖.....	錯誤! 尚未定義書籤。
附錄二、新北市轄內易積淹水潛勢區域.....	錯誤! 尚未定義書籤。
附錄三、高積(淹)水潛勢區防汛熱點位置表.....	錯誤! 尚未定義書籤。
附錄四、新北市防汛器材資源表.....	錯誤! 尚未定義書籤。
附錄五、新北市抽水站位置及管理聯絡人表.....	錯誤! 尚未定義書籤。
附錄六、新北市各區水災疏散避難地圖.....	錯誤! 尚未定義書籤。
附錄七、新北市轄內收容所一覽表.....	錯誤! 尚未定義書籤。
附錄八、鄉(鎮、市、區)水災危險潛勢地區保全計畫參考範本格式....	錯誤! 尚未定義書籤。
附錄九、新北市水災災害疏散撤離權責分工表.....	錯誤! 尚未定義書籤。
附錄十、新北市水災應變參考水位站位置及警戒水位表.....	錯誤! 尚未定義書籤。
附錄十一、各類作業要點.....	錯誤! 尚未定義書籤。
附錄十二、災害通報單.....	錯誤! 尚未定義書籤。
附錄十三、災情查報處置表.....	錯誤! 尚未定義書籤。
附錄十四、新北市淹水災情人員與防汛搶修隊員編組表.....	錯誤! 尚未定義書籤。
附錄十五、新北市轄管水力建造物維護管理計畫書.....	錯誤! 尚未定義書籤。
附錄十六、身心障礙者在自然災害中的保護與安全保障.....	錯誤! 尚未定義書籤。

圖目錄

圖 3-1 新北市災害通報流程圖.....	20
圖 3-2 防汛器材運用流程圖.....	21
圖 3-3 移動式抽水機運用流程圖.....	26
圖 3-4 水災疏散撤離作業流程圖.....	28
圖 3-5 水災疏散撤離資訊傳遞流程圖.....	29
圖 4-1 水災疏散避難圖相關資訊配置圖.....	32
圖 4-2 指示牌製作樣式範例.....	32

表目錄

表 2-1 新北市水災危險潛勢地區保全計畫表.....	3
表 3-1 移動式抽水機預佈表.....	22

新北市水災危險潛勢地區保全計畫

第一章、目的

依據中華民國 103 年 1 月 29 日總統華總一義字第 10300013721 號令制定公布「流域綜合治理特別條例」第 11 條第 1 項規定，各該地方目的事業主管為防範氣候變遷導致之災害，應訂定防災應變計畫。各直轄市、縣(市)政府依「災害防救法」第 20 條第 1 項規定，原已訂有地區災害防救業務計畫，包括減災、整備、應變及復建等防救災等各階段計畫重點工作。

為進行水患防治工作，除加速推動流域整體治理外，並加強推動流域綜合治理計畫之避洪減災非工程措施，落實全民自主防災行動，持續推動及輔導水患自主防災社區、健全水情及災情資訊網絡，以及擴增移動式抽水機能量，提升防救災能量，並掌握本市轄管區域易受水害及水災危險潛勢地區，就其保全對象及警戒範圍擬訂各項應變暨疏散撤離措施，俾於颱風豪雨應變期間及時啟動相關應變及疏散撤離作業，以有效減少災損及保障保全對象生命財產安全。

第二章、水災危險潛勢地區劃定

依據新北市一日暴雨 450 毫米淹水潛勢圖，繪製轄區淹水深度 50 公分（含）以上淹水潛勢圖（附錄一），同時參考近 3 年轄區重大淹水地區調查表（附錄二）等資料，就轄區淹水嚴重地區、村落人口聚集處、重要保護標的或歷（近）年颱風豪雨有實際執行水災疏散撤離之區域等原則，據以劃定水災危險潛勢地區。

依據劃定之水災危險潛勢地區，並就該地區內之保全對象及其相對應之避難處所及疏散撤離緊急通報人(村里長)等資料，製作成「水災危險潛勢地區保全計畫表」(表 2-1)，俾快速應用於疏散撤離作業。

表 2-1 新北市水災危險潛勢地區保全計畫表

新北市板橋區水災危險潛勢地區保全計畫表

水災危險潛勢地區 (鄉鎮市區-村里)	保全 戶數	保全人數	避難處所	避難所地址	村里長 (撤離通 報)	聯絡電話
海山里	10	29	海山高中	板橋區漢生東 路 215 號	洪正明	
嵐翠里	7	16	文聖國小	板橋區龍翠里 15 鄰文聖 86 號	林彥綱	
文聖里	5	28	文聖國小	板橋區龍翠里 15 鄰文聖 86 號	楊仁瑰	
懷翠里	5	15	文聖國小	板橋區龍翠里 15 鄰文聖 86 號	胡朝賢	
青翠里	5	14	江翠國小	板橋區文化路 二段 413 號	王永源	
西安里	5	13	中山國中	板橋區文化路 1 段 188 巷 56 號	黃水盛	
松柏里	4	14	文聖國小	板橋區龍翠里 15 鄰文聖 86 號	王宏志	
香雅里	4	4	國光國小	板橋區中正路 325 巷 30 號	謝淑姿	
文翠里	2	7	江翠國小	板橋區文化路 二段 413 號	王永源	
松翠里	2	4	文聖國小	板橋區龍翠里 15 鄰文聖 86 號	林阿萬	

水災危險潛勢地區 (鄉鎮市區-村里)	保全 戶數	保全人數	避難處所	避難所地址	村里長 (<u>撤離通 報</u>)	聯絡電話
港德里	1	5	國光國小	板橋區中正路 325 巷 30 號	江堡寬	
幸福里	1	3	文德國小	板橋區英士路 179 號	吳朝琦	
忠翠里	1	2	莒光國小	板橋區莒光路 163 號	張慎芝	
金華里	1	1	文德國小	板橋區英士路 179 號	洪宗信	
仁愛里	1	1	重慶國中	板橋區國慶路 221 號	葉中正	
大安里	1	1	中山國小	板橋區大觀路 二段 59 巷 31 號	林惠英	

新北市中和區水災危險潛勢地區保全計畫表

水災危險 潛勢地區	保全 戶數	保全 人數	避難 處所	避難處所地址	里長	聯 電	絡 話
--------------	----------	----------	----------	--------	----	--------	--------

<u>民有里</u>	2	2	積穗國中	中和區民安街 66 號	呂來	
<u>民享里</u>	1	1	積穗國中	中和區民安街 66 號	簡美蓮	
<u>冠穗里</u>	3	3	自強國中	中和區莒光路 191 號	鄭經美	
<u>瑞穗里</u>	0	0	積穗國中	中和區民安街 66 號	陳美華	
<u>景南里</u>	4	4	景新國小	中和區景新街 467 巷 37 號	胡宇辰	
<u>興南里</u>	0	0	景新國小	中和區景新街 467 巷 37 號	呂明志	
<u>忠孝里</u>	5	5	中和國中	中和區興南路 2 段 3 巷 17 號	呂秋東	
<u>東南里</u>	7	7	興南國小	中和區興南路 1 段 135 巷 24 號	李武雄	
<u>華南里</u>	3	3	中和國中	中和區興南路 2 段 3 巷 17 號	林平發	
<u>中興里</u>	9	9	復興國小	中和區復興路 301 巷 6 號	游志鴻	
<u>復興里</u>	4	4	復興國小	中和區復興路 301 巷 6 號	尤敏玉	
<u>吉興里</u>	6	6	復興國小	中和區復興路 301 巷 6 號	陳成功	
<u>外南里</u>	6	6	復興國小	中和區復興路 301 巷 6 號	連顯達	
<u>崇南里</u>	3	3	景新國小	中和區景新街 467 巷 37 號	鄭茂盛	
<u>福南里</u>	0	0	中和國中	中和區興南路 2 段 3 巷 17 號	吳國強	

新北市永和區水災危險潛勢地區保全計畫表

水災危險潛勢地區 (鄉鎮市區-村里)	保全戶數	保全人數	避難處所	避難所地址	村里長 (撤離通報)	聯絡電話
--------------------	------	------	------	-------	------------	------

水災危險潛勢地區(鄉鎮市區-村里)	保全戶數	保全人數	避難處所	避難所地址	村里長 (撤離通報)	聯絡電話
永和區光明里	5	6	育才小學	永和區福和路125巷20號	呂嘉慧	
永和區福和里	12	13	復興商工	永和區秀朗路一段201號	呂昶祺	
永和區智光里	76	274	智光商工	永和區中正路100號	趙振丞	
永和區新廊里	96	296	及人小學	永和區文化路172號	陳王綉緞	
永和區河堤里	16	47	忠孝市民活動中心	永和區忠孝街26巷8號	陳功明	
永和區秀林里	2	5	福和國中	永和區永利路71號	宏達	
永和區上林里	41	97	網溪國小	永和區竹林路79號	林維楠	

新北市新店區水災危險潛勢地區保全計畫表

水災危險潛勢地區(鄉鎮市區-村里)	保全戶數	保全人數	避難處所	避難所地址	村里長 (撤離通報)	聯絡電話
-------------------	------	------	------	-------	---------------	------

水災危險潛勢地區(鄉鎮市區-村里)	保全戶數	保全人數	避難處所	避難所地址	村里長	聯絡電話
					(撤離通報)	
新店區忠孝里	9 戶	38 人	大豐社福館	新店區民族路 110 號 5 樓	李約祥	
新店區下城里	1 戶	2 人	大豐社福館	新店區民族路 110 號 5 樓	廖瓊瑤	
新店區員潭里	40 戶	123 人	青潭國小	新店區北宜路 2 段 80 號	鄭朝棟	
新店區龜山里	56 戶	175 人	龜山市民活動中心	新店區新烏路 3 段 136 號	高義良	
新店區廣興里	62 戶	209 人	龜山市民活動中心	新店區新烏路 3 段 136 號	吳進興	
新店區屈尺里	3 戶	4 人	屈尺國小	新店區屈尺路 55 號	唐萬居	
新店區直潭里	3 戶	7 人	頂城市民活動中心	新店區安康路一段 9-1 號	王金財	
新店區頂城里	53 戶	195 人	頂城市民活動中心	新店區安康路一段 9-1 號	王明籐	
新店區福民里	38 戶	83 人	大豐社福館	新店區民族路 110 號 5 樓	盧浩賢	

新北市土城區水災危險潛勢地區保全計畫表

水災危險 潛勢地區	保全 戶數	避難處所	避難所地址	村里長	聯絡電話
				(<u>撤離通報</u>)	
和平路 (彈藥庫內)	220	土城國小	土城區興城路 17 號	埤塘里 邱顯俊	
金城路 2 段 46 巷	52	中正國中	土城區金城路 2 段 247 號	柑林里 張育誠	
承天路 4、8 巷	89	土城國中	土城區永寧路 18 號	大安里 張俊隆	

新北市樹林區水災危險潛勢地區保全計畫表

水災危險 潛勢地區	保全 戶數	保全 人數	避難處所	避難所地址	村里長	聯絡電話
					(<u>撤離通 報</u>)	
東山里	8	34	山佳國小	樹林區中山路三段 5 號	高健市	
柑園里	9	22	柑園國小	樹林區柑園街 1 段 353 號	詹志昌	
			柑園國中	樹林區柑園街 2 段 125 號		
南園里	7	19	桃子腳國 民中小學	樹林區學勤路 555 號	李培鈺	
三龍里	31	54	三多國小	樹林區三福街 52 號	周淑甘	

新北市三重區水災危險潛勢地區保全計畫表

水災危險 潛勢地區	保全 戶數	保全 人數	避難處所	避難所地址	里長	聯絡電話
三民里	2	3	修德國民小學	重陽路3段3號	顏耀宗	
大園里	5	7	正義國民小學	信義西街31號	李宗霖	
中央里	1	1	正義市民活動中心	雙園街1號	馮珮煊	
仁華里	10	10	三和國民中學	三和路4段216號	洪國林	
永清里	4	4	永福國民小學	永福街66號	吳瑞發	
光明里	7	7	新北市立三重高中	集美街212號	李政達	
承德里	9	9	光榮國民小學	介壽路32號	吳政權	
國隆里	5	6	明志國民中學	中正北路107號	傅孫昇	
順德里	1	1	光榮國民小學	介壽路32號	李鴻志	
慈生里	5	5	三和國民中學	三和路4段216號	吳瓊茹	
慈愛里	6	7	三和國民中學	三和路4段216號	李漢琦	
慈福里	3	4	三和國民中學	三和路4段216號	邱茂泉	
過田里	2	2	過圳市民活動中心	過圳街19號	林雲漢	
福祉里	2	2	集美國民小學	集美街10號	林吉定	
福德里	6	6	新北市立三重高中	集美街212號	吳參寶	
錦田里	12	12	修德國民小學	重陽路3段3號	陳民哲	
龍濱里	5	5	光榮國民小學	三重區介壽路32號	曾添發	

雙園里	6	6	正義市民活動中心	雙園街 1 號	藍裕舜	
三安里	1	1	和平市民活動中心	三重區自強路 2 段 90 號	蔡政宗	
大有里	1	1	私立穀保家商	三重區中正北路 560 巷 38 號	鐘林美珠	
文化里	1	1	正義國民小學	三重區信義西街 31 號	王錫榮	
永豐里	1	1	永福國民小學	三重區永福街 66 號	黃冬茂	
重陽里	1	1	修德國民小學	三重區重陽路三段 3 號	陳興農	
清和里	1	1	光興國民小學	三重區正義南路 62 號	楊乾坤	
福隆里	1	1	三和國民中學	三重區三和路四段 216 號	曾嘉斌	

新北市蘆洲區水災危險潛勢地區保全計畫表

水災危險潛勢地區 (鄉鎮市區-村里)	保全戶數	保全人數	避難處所	避難所地址	村里長 (撤離通報)	聯絡電話
水湳里	6	33	水湳市民活動中心	民族路 426 巷 17 號	吳松標	
保新里	3	8	鷺江國中	長樂路 235 號	黃素秋	
合計	9	41				

新北市汐止區水災危險潛勢地區保全計畫表

水災危險 潛勢地區	保全 戶數	保全 人數	避難 處所	避難處所地址	里長	聯 電 絡 話
拱北里	8	1	北港國小	汐萬路二段 279 號	高世國	
江北里	5	8	汐止國小	大同路二段 313 號	謝祚敏	
八連里	3	0	北港國小	汐萬路二段 279 號	廖敏汝	
智慧里	10	28	汐止國小	大同路二段 313 號	黃智明	
大同里	36	65	汐止國小	大同路二段 313 號	黃翠華	
禮門里	21	17	汐止國小	大同路二段 313 號	李朝發	
橫科里	27	39	橫科市民活動中 心	橫科路 119 號	詹清山	
宜興里	52	82	橫科市民活動中 心	橫科路 119 號	陳清溪	
福山里	13	18	橫科市民活動中 心	橫科路 119 號	謝志忠	
茄苳里	8	23	茄苳市民活動中 心	茄苳路 225 巷 35 號	葉雅惠	
崇德里	9	19	崇德橋東市民活 動中心	茄苳路 82 號	蘇宏杰	
橋東里	1	0	崇德橋東市民活 動中心	茄苳路 82 號	陶威中	
湖光里	8	2	金龍國小	明峰街 201 號	夏潔書	
北山里	1	0	金龍國小	明峰街 201 號	林徵熊	
城中里	3	13	長安市民活動中 心	長興街一段 50 號	廖福賢	
保長里	4	6	保長坑訓練中心	大同路三段 469 號	賴宗福	
保安里	23	0	保長坑訓練中心	大同路三段 469 號	蘇忠吉	
水災危險 潛勢地區	保全 戶數	保全 人數	避難 處所	避難處所地址	里長	

忠孝里	10	17	樟樹國小	樟樹一路 141 巷 2 號	丁彥伶	
樟樹里	1	0	樟樹國小	樟樹一路 141 巷 2 號	林有財	
厚德里	2	3	樟樹國小	樟樹一路 141 巷 2 號	陳有諒	
中興里	1	0	北峰國小	環河街 1 號	蔡振國	
鄉長里	8	13	保長坑訓練中心	大同路三段 469 號	曾俊華	
忠山里	9	16	金龍國小	明峰街 201 號	吳國全	

新北市鶯歌區水災危險潛勢地區保全計畫表

水災危險 潛勢地區	保全 戶數	保全 人數	避難處所	避難處所地址	里長	聯絡電話
南靖里	30	80	西鶯市民活動中心	新北市鶯歌區中正一 路 203 號	吳金定	
北鶯里	50	120	西鶯市民活動中心	新北市鶯歌區中正一 路 203 號	李松進	

新北市淡水區水災危險潛勢地區保全計畫表

水災危險 潛勢地區	保全 戶數	保全 人數	避難處所	避難所地址	村里長 (撤離通報)	聯絡電話
民生里	9	24	民生市民 活動中心	新北市淡水區民生路 27 號	陳李明緣	0932-179570

新北市林口區水災危險潛勢地區保全計畫表

水災危險潛勢地區(鄉鎮市區-村里)	保全戶數	保全人數	避難處所	避難所地址	村里長 (<u>撤離通報</u>)	聯絡電話
東林里	8	8	醒吾技術學院	東林里粉寮路一段10號	陳洪賓	
湖北里	4	4	林口區公所	仁愛路一段378號	張文清	
林口里	15	15	林口國小	林口區菁湖里林口路76號	蘇夏宗	
太平里	1	1	瑞平國小視聽教室	林口區太平里後坑34之1號	謝玉祥	

新北市五股區水災危險潛勢地區保全計畫表

水災危險潛勢地區	保全戶數	保全人數	避難處所	避難所地址	村里長 (<u>撤離通報</u>)	聯絡電話
五股區興珍里	30	33	更寮國小	五股區四維路2號	鄭國榮	
五股區更寮里	11	42	更新活動中心	五股區更州路47號	陳朝枝	
五股區五福里	9	27	五股立體停車場	五股區工商路3號	張仲文	
五股區六福里	22	39	五股立體停車場	五股區工商路3號	謝從慧	
五股區福德里	26	75	德音國小	五股區明德路2號	吳永村	
五股區五股里	29	107	五股立體停車場	五股區工商路3號	陳義銓	
五股區水碓里	1	2	貿商活動中心	五股區貿商里456號	邱江永	

新北市泰山區水災危險潛勢地區保全計畫表

水災危險潛勢地區	避難處所	避難處所地址	里長	聯絡電話
義仁里	義仁市民活動中心	明志路二段 177 號	許火炎	
泰友里	明志國小	泰山區新生路 2 號	莊永任	
貴和里	貴和活動中心	新北市泰山區明志路三段 365 號	盧東和	
黎明里	黎明活動中心	黎明路 23 號	張楊銘	

新北市八里區水災危險潛勢地區保全計畫表

水災危險潛勢地區	保全戶數	保全人數	避難處所	避難所地址	村里長 (<u>撤離通報</u>)	聯絡電話
埤頭里 挖子尾地區	49	311	大埤頂 活動中心	八里區大崁里中山路 1 段 95 號	鄭月雲	
訊塘里 成昌社區	1	2	文化 活動中心	八里區舊城里中山路 2 段 251 號 1 樓	張金貴	

新北市深坑區水災危險潛勢地區保全計畫表

水災危險潛勢地區 (鄉鎮市區-村里)	保全戶數	保全人數 (影響人數以每門牌 平均 3.3 人概估)	避難處所	避難所地址	村里長 (<u>撤離通報</u>)	聯絡電話
深坑區-萬順里	5	16	萬順活動中心	萬順里北深路 3 段 107 巷 26 號	楊文得	

水災危險潛勢地區 (鄉鎮市區-村里)	保全 戶數	保全人數 (影響人數以每門牌 平均3.3人概估)	避難處所	避難所地址	村里長 (撤離通報)	聯絡電話
深坑區-萬順里	10	33	萬順活動中心	萬順里北深路3 段107巷26號	楊文得	

新北市石碇區水災危險潛勢地區保全計畫表

水災危險潛勢地區 (鄉鎮市區-村里)	保全 戶數	保全人數	避難處所	避難所地址	村里長 (撤離通報)	聯絡電話
新北市石碇區永定 里	7	20	永定國小	新北市石碇區 永定里蚯蚓坑 20號	王金洞	
新北市石碇區隆盛 里	3	10	新北市石碇 區公所	新北市石碇區 潭邊里石炭25 號	謝根林	
			石碇綜合活 動中心	豐林里楓子林 32-1號	謝根林	

新北市三芝區水災危險潛勢地區保全計畫表

水災危險潛勢 地區(鄉鎮市 區-村里)	保全戶數	保全人 數	避難處所	避難所地址	村里長 (撤離通報)	聯絡電話
三芝區錫板里	41	157	三芝國小	新北市三芝區育 英街22號	陳燕國	
			公有市場3樓	新北市三芝區民 生街31號		
三芝區新庄里	18	58	三芝國小	新北市三芝區育 英街22號	林文章	

水災危險潛勢地區（鄉鎮市區-村里）	保全戶數	保全人數	避難處所	避難所地址	村里長（撤離通報）	聯絡電話
			公有市場3樓	新北市三芝區民生街31號		
三芝區古庄里	92	277	三芝國中	新北市三芝區淡金路一段38號	葉秋蓮	
			公有市場3樓	新北市三芝區民生街31號		

新北市金山區水災危險潛勢地區保全計畫表

水災危險潛勢地區（鄉鎮市區-村里）	保全戶數	保全人數	避難處所	避難處所地址	村里長（撤離通報）	聯絡電話
金山區美田里			金山高中 金山國小	美田里文化路2號 美田里中山路234號	黃賜福	
金山區金美里			金山高中 金美國小	美田里文化路2號 金美里忠孝一路111號	蔡龍豪	
金山區大同里			金山高中 中山堂	美田里文化路2號 大同里溫泉路2巷10號	許振煌	
金山區和平里			金山高中 中山堂	美田里文化路2號 大同里溫泉路2巷10號	張文輝	
金山區磺港里			金山青年活動中心 金山國小	磺港里1鄰青年路1號 美田里中山路234號	許明熙	
金山區豐漁里			金山青年活動中心 中山堂	磺港里1鄰青年路1號 大同里溫泉路2巷10號	許吉興	
金山區五湖里	45	49	運動休閒廣場 中山堂	五湖里南勢53號 大同里溫泉路2巷10號	李進發	

金山區重和里	35	42	三和國小 金山朝天宮	重和里六股林口 38 號 重和里六股林口 38-3 號	賴蔡標	
金山區清泉里	5	6	金山聖德宮 六三活動中心	三界里三界壇路 72 號 三界里三界壇路 101-1 號	陳麗蘭	
金山區萬壽里	1	1	萬壽市民活動中心 中角國小	萬壽里海興路 116 號 萬壽里海興路 49 號	朱陳旺	
金山區兩湖里	11	12	金山聖德宮 六三活動中心	三界里三界壇路 72 號 三界里三界壇路 101-1 號	張金火	
金山區西湖里			萬壽市民活動中心 中角國小	萬壽里海興路 116 號 萬壽里海興路 49 號	賴聰明	
金山區六股里	5	5	金山聖德宮 六三活動中心	三界里三界壇路 72 號 三界里三界壇路 101-1 號	鐘鼎平	
金山區三界里			金山聖德宮 六三活動中心	三界里三界壇路 72 號 三界里三界壇路 101-1 號	許添坤	
金山區永興里			萬壽市民活動中心 中角國小	萬壽里海興路 116 號 萬壽里海興路 49 號	許瑞林	

新北市萬里區水災危險潛勢地區保全計畫表

水災危險潛勢地區 (萬里區-里)	保全戶數	保全人數	避難處所	避難所地址	里長 (撤離通報)	聯絡電話
大鵬里	7	33	大鵬國小	萬里區大鵬里萬里加投 14 號	李建才	

新北市貢寮區水災危險潛勢地區保全計畫表

水災危險潛勢地區	保全戶數	保全人數	避難處所	避難所地址	里長 (撤離通報)	聯絡電話
貢寮區-雙玉里	13	48	(1)貢寮市民活動中心 (2)貢寮國小 (3)貢寮國中	(1)長泰路 18-2 號 (2)學苑街 7 號 (3)嵩陽街 42 號	吳永彬	

新北市烏來區水災危險潛勢地區保全計畫表

水災危險潛勢地區	保全戶數	保全人數	避難處所	避難所地址	村里長 (撤離通報)	聯絡電話
烏來區 烏來里	40	133	綜合活動中心	新北市烏來區烏來里烏來街 34 號	周至剛	
忠治里	1	2	忠治活動中心	新北市烏來區忠治里 14 號	黃忠信	

新北市坪林區水災危險潛勢地區保全計畫表

(以地勢較低之露營區為模擬假設對象)

水災危險潛勢地區	保全戶數	保全人數	避難處所	避難所地址	村里長 (撤離通報)	聯絡電話
上德里	3	13	新昇倉庫	坪林區上德里大粗坑 11 之 1 號	張名富	
漁光里	3	8	坪林國小漁光分校	坪林區漁光里大舌湖 35 號	白明堂	
粗窟里	2	4	坪林區公所	坪林區坪林里坪林 101 號	李志忠	
大林里	3	9	坪林區公所	坪林區坪林里坪林 101 號	李秋勝	

石里	1	2	石里倉庫	坪林區石里石 27 之 1 號	張秀霞	
水德里	3	7	坪林國中	坪林區坪林里國中路 4 號	張文進	
坪林里	1	4	坪林國小	坪林區坪林里坪林 114 號	陳進來	

新北市石門區水災危險潛勢地區保全計畫表

水災危險潛勢地區	保全戶數	保全人數	避難處所	避難處所地址	里長 (<u>撤離通報</u>)	聯絡電話
石門區德茂里	42	70	老梅國小教室	老梅里老梅路 10 號	花文發	
石門區富基里	38	63	富基里活動中心	富基里 37-6 號	林茂森	
石門區老梅里	4	12	老梅里活動中心	老梅里老梅路 43 號	許寶祿	
石門區山溪里	3	10	山溪里活動中心	山溪里老崩山 6-5 號	許阿煌	
石門區石門里	4	6	石門區公所 3 樓禮堂	尖鹿里中山路 66 號	施宗南	
石門區尖鹿里	25	33	石門區公所 3 樓禮堂	尖鹿里中山路 66 號	邱朝欉	
石門區草里里	19	53	草里里活動中心	草里里阿里荖 33-1 號	李金寶	

新北市新莊區水災危險潛勢地區保全計畫表

水災危險潛勢地區	保全戶數	保全人數	避難處所	避難所地址	村里長 (<u>撤離通報</u>)	聯絡電話

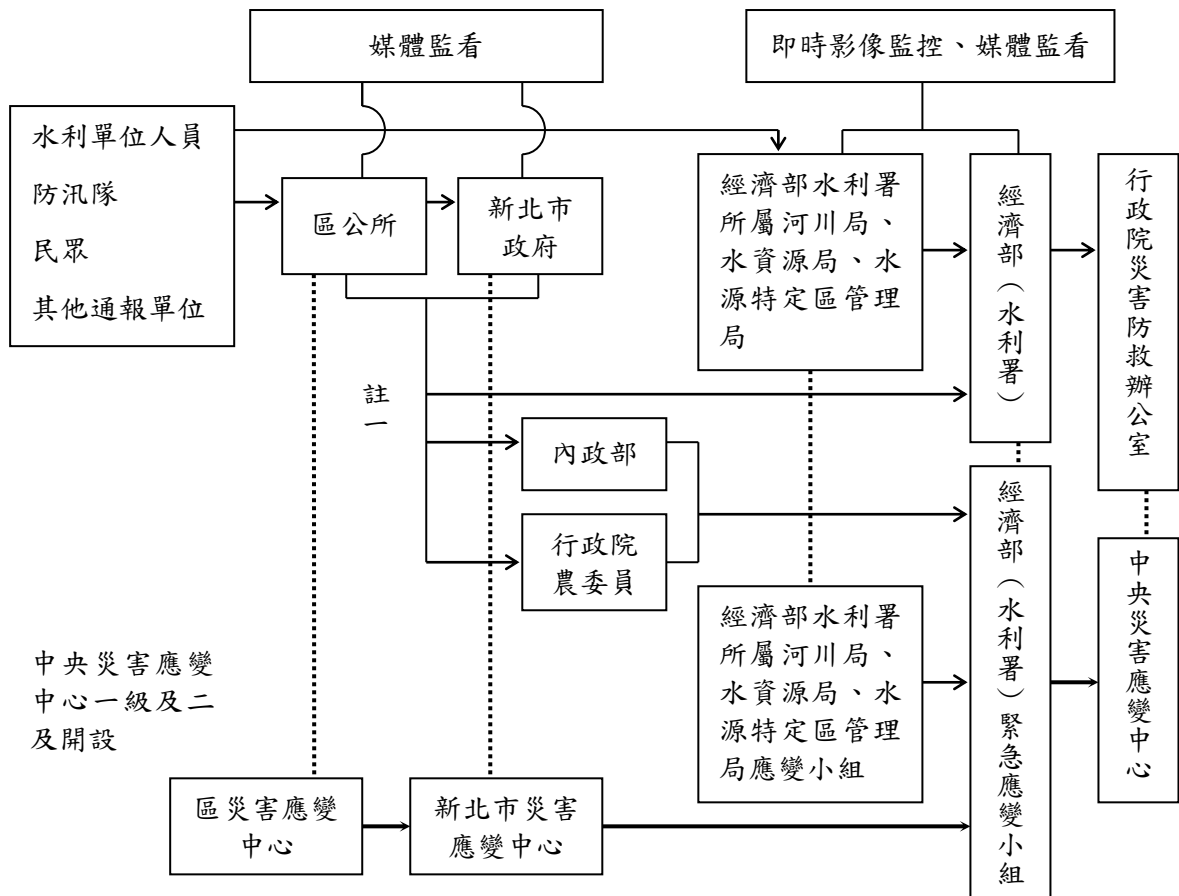
頭前里	69	228	頭前國小	化成路 231 號	葉建宏	
福基里	74	245	興化國小	五工二路 50 巷 2 號	王曜輝	
福興里	21	70	興化國小	五工二路 50 巷 2 號	楊明教	
昌平里	6	20	昌平國小	昌平街 200 號	林玉華	
昌隆里	17	57	昌隆國小	昌隆街 63 號	吳建和	
自信里	162	535	思賢國小	自立街 229 號	林秋雲	
仁愛里	5	17	頭前國中	中原路 2 號	吳俊聲	
自強里	640	2112	思賢國小	自立街 229 號	柯蔡阿菜	
自立里	502	1657	思賢國小	自立街 229 號	吳東杉	
中信里	26	86	中信國小	中信街 168 號	林阿元	
中原里	36	119	中信國小	中信街 168 號	趙勇成	
中隆里	20	66	榮富國小	新莊區中和街 193 號	吳清標	
瓊林里	240	792	瓊泰活動中心	瓊泰路 85 號	吳佳擇	
泰豐里	13	43	豐年活動中心	豐年街 57 號之 5	林玉娟	
建福里	8	27	福營國中	富國路 105 號	劉金祥	
成德里	16	53	民安國小	民安路 261 號	王義寬	
水災危險 潛勢地區	保全 戶數	保全 人數	避難處所	避難所地址	村里長 (撤離通報)	
豐年里	4	14	豐年國小	瓊泰路 116 號	林麗華	
八德里	19	63	福營國中	富國路 105 號	丁銀寶	
中華里	5	17	新泰國中	新泰路 359 號	陳敬波	
民全里	46	152	福營國中	富國路 105 號	張文興	

民安里	132	436	福營國中	富國路 105 號	許桎逢	
西盛里	19	63	福營國中	富國路 105 號	陳金田	
建安里	71	235	福營國中	富國路 105 號	王永華	
後德里	20	66	福營國中	富國路 105 號	劉臺鳳	

第三章、水災危險潛勢地區應變暨疏散撤離措施

一、災情通報流程

依內政部「執行災情查報通報複式佈建措施」及經濟部「經濟部淹水災情通報作業要點」，擬訂定災情通報流程圖（圖 3-1），以進行災情蒐集、通報、查證與追蹤災情處置（附錄五、(1)(2)(3)）。另於汛期前完成災情巡察、通報、查證人員及防汛搶險隊編組（附錄六、(1)）。



- 註一：屬市區排水（含下水道）淹水災害者，通報內政部；屬農田灌溉排水及野溪淹水災害者，通報行政院農業委員會；屬河川、區域排水淹水災害者，通報經濟部；前述災情應同時副知經濟部。
- 註二：縣市政府（災害應變中心）知悉災情，應立即指派或通知權責機關指派災情查證人員查證。查證人員或防汛隊隊員查證結果，應立即通報指派機關。經查災情有誤時，權責機關應予澄清。
- 註三：縣市政府（災害應變中心）應持續追蹤災情處置情形，通報行政院災害防救委員會或陳報中央災害應變中心。俟災情排除或不影響交通與重要生活機能後，解除列管。

圖 3-1 新北市災情通報流程圖

二、防汛器材運用流程

(一) 掌握防汛器材資訊：

掌握轄區本市各局處及區公所、第十河川局及相關單位之防汛器材資源，製作新北市防汛器材資源表（附錄四），俾利有效調度或申請支援；並依防汛器材運用流程圖（圖 3-2）或視水情現況辦理防汛器材整備及防汛搶險事宜。

(二) 防汛器材運用流程：

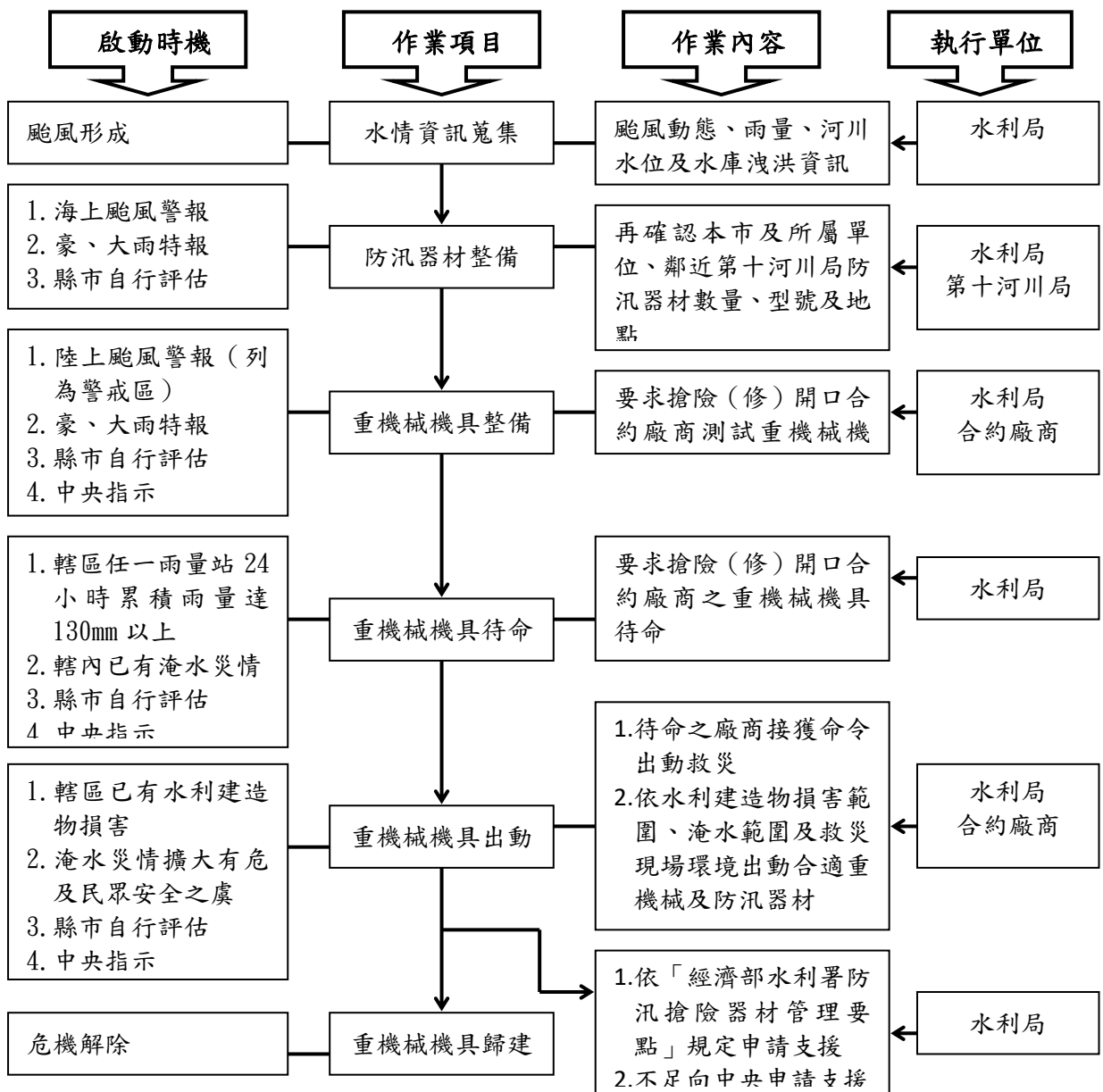


圖 3-2 防汛器材運用流程圖

三、移動式抽水機運用流程

(一) 移動式抽水機預佈及調度

依「水災危險潛勢地區保全計畫表」所列水災危險潛勢地區，將新北市與區公所實際控管運用之大、中、小型移動式抽水機進行預佈（表 3-1）及依實際水情作彈性調度，並擬定移動式抽水機運用流程圖（圖 3-3），俾於災時有效執行抽排除淹（積）水。

掌握臨近第十河川局實際控管運用之大型移動式抽水機資訊，以製作河川局移動式抽水機聯絡表（附錄六、(2)），有支援需求時並依移動式抽水機運用流程圖申請支援（附錄五、(4)）。

表 3-1 移動式抽水機預佈表

項次	區	支援地點	抽水機規格	數量	佈設時現場聯絡人	抽管科聯絡人	佈設方案	備註
1	新莊	西盛溝抽水站	12 英吋	2			已安裝完成	
2	新莊	頭前抽水站	12 英吋	1			已安裝完成	
3	新莊	古公三王廟(塔寮坑抽水站前池旁)	12 英吋	1			已安裝完成	
4	新莊	瓊泰活動中心	12 英吋	1			颱風警報發佈後，由抽管科運送至指定地點佈設及派員操作	

5	五股	五股坑溪與御史坑溪交界口	12 英吋	1			颱風警報發佈後，公所借用及自行佈設操作	
6	五股	觀音坑溪獅子橋	12 英吋	1			颱風警報發佈後，由抽管科運送至指定地點佈設及派員操作	
7	五股	疏洪道左側 3 號水門	12 英吋	2			颱風警報發佈後，公所借用及自行佈設操作	固定外借 1、6 號抽水機
8	土城	金城路與和平路口(易積淹水公告區域)	12 英吋	1			汛期間完成安裝	
9	土城	柑林 3 號橋(清水路 66 巷)	12 英吋	2			汛期間完成安裝	
10	深坑	北深路三段 107 巷底土地公廟旁(白鷺山莊)	12 英吋	2			颱風警報發佈後，由抽管科運送至指定地點佈設及派員操作	含機動支援 1 台
11	新店	環河路 A 處(大鵬橫移門, 公車客運停車場外)	12 英吋	1			颱風警報發佈後，由抽管科運送至指定地點佈設及派員操作	
12	新店	環河路 B 處(大鵬 2 號橫移門)	12 英吋	1			颱風警報發佈後，由抽管科運送至指定地點佈設及派員操作	
13	新店	復興路 80 巷底(武基段水門前)(易積淹水公告區域)	12 英吋	2			颱風警報發佈後，由抽管科運送至指定地點佈設及派員操作	含機動支援 1 台

14	新店	寶元路2段1巷 2號(寶元路水 門前)	12英吋	1			颱風警報發佈 後,由抽管科運送 至指定地點佈設 及派員操作	
----	----	---------------------------	------	---	--	--	--	--

項次	區	支援地點	抽水機 規格	數量	佈設時 現場聯絡人	抽管科聯絡人	佈設方案	備註
1	中和	大勇抽水站	6英吋	1			安裝完成	
2	新莊	頭前抽水站	6英吋	1			安裝完成	
3	新莊	塔寮坑抽水站	6英吋	2			安裝完成	
4	新莊	豐年街124巷 底	6英吋	1			颱風警報發佈 後,由抽管科依現 況需求機動佈設 及派員操作	
5	汐止	吉林街(吉林汽 車旅館前)	6英吋	1			颱風警報發佈 後,由抽管科運送 至指定地點佈設 及派員操作	
6	汐止	鄉長路2段18 巷(水門0+218 右岸-2)	6英吋	1			颱風警報發佈 後,由抽管科運送 至指定地點佈設 及派員操作	

7	八里	中山路二段588巷	6英吋	1				
8	泰山	磚雅厝路28-3B	6英吋	1				

項次	區	支援地點	抽水機規格	數量	佈設時現場聯絡人	抽管科聯絡人	佈設方案	備註
1	新莊	新樹路85巷24號	3英吋	1			颱風警報發佈後，由抽管科依現況需求機動佈設	
2	新莊	新樹路85巷3弄16號	3英吋	1			颱風警報發佈後，由抽管科依現況需求機動佈設	
3	新莊	新泰中正路口 (中正路281號寶島眼鏡前)	3英吋	1			颱風警報發佈後，由抽管科依現況需求機動佈設	

移動式抽水機運用作業流程：

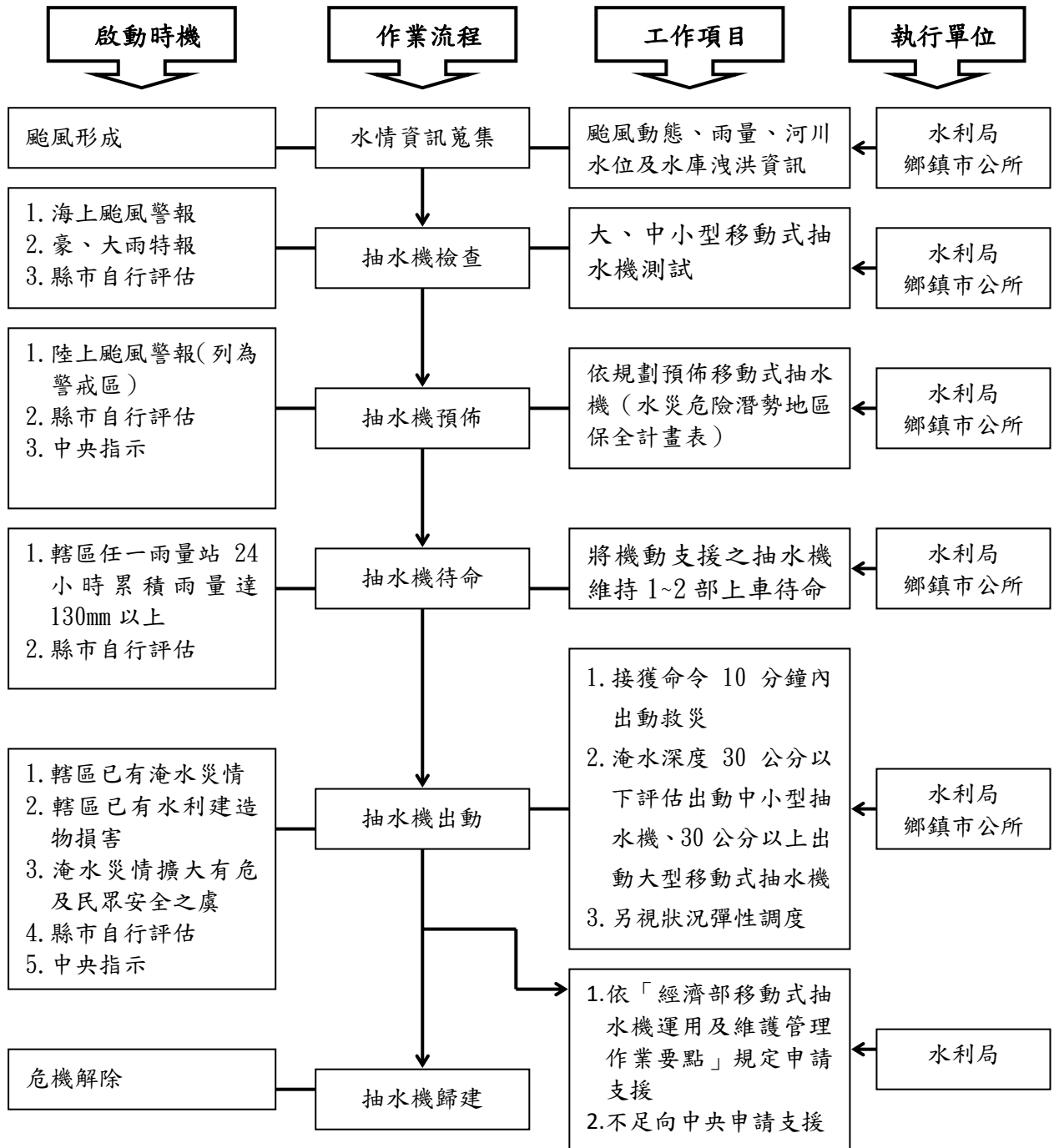


圖 3-3 移動式抽水機運用流程圖

(二) 移動式抽水機能量檢討：

新北市評估目前自有及水利署調用至縣市之大型移動式抽水機，經檢討是足以因應近年縣市淹水災區救災抽排水之所需，並具防災應變機動及擬定完整維護保養計畫。

四、疏散撤離作業流程

(一) 疏散撤離作業流程

依「水災危險潛勢地區保全計畫表」之水災危險潛勢地區、保全戶（人）數及疏散避難場所條件，繪製新北市各區水災危險潛勢地區疏散避難圖（附錄七），並依經濟部函頒之「水災危險潛勢地區疏散撤離標準作業程序」擬訂疏散撤離作業流程（圖 3-4）及資訊傳遞流程（圖 3-5），俾於水災時有效執行疏散撤離危險地區民眾，減少傷亡。

(二) 保全對象及疏散撤離定義

保全對象係單指水災危險潛勢地區內居民，特別是需支援護送之弱勢族群（如長期病患、獨居老人、行動不便、身心障礙等）或居住地下室者均應確實掌握，必要時應優先協助疏散撤離。

疏散撤離係指居民自住處平面疏散撤離至指定安全避難所、親友家，或垂直疏散至自家或同樓層 2 樓以上之安全處所。

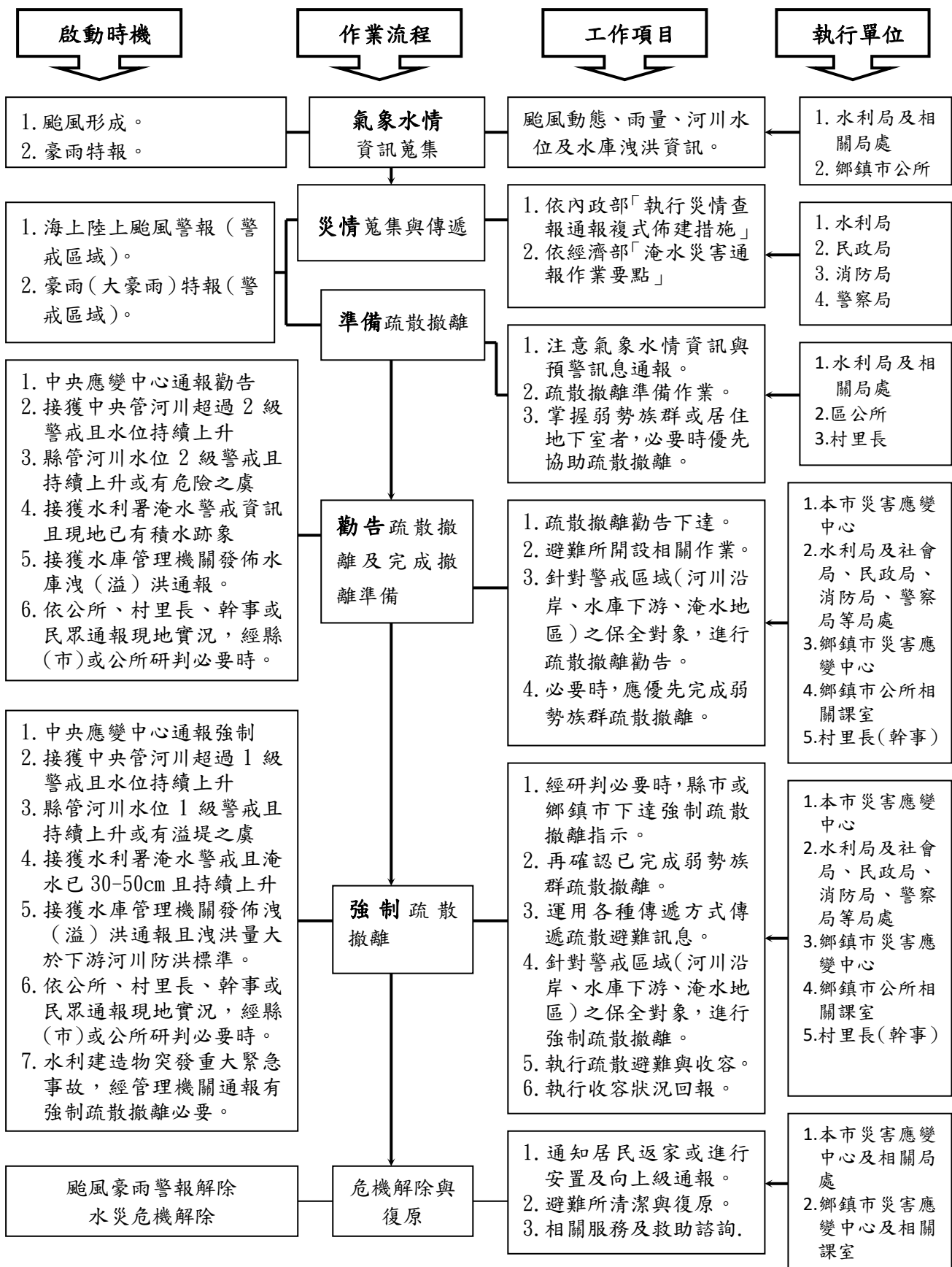


圖 3-4 水災疏散撤離作業流程圖

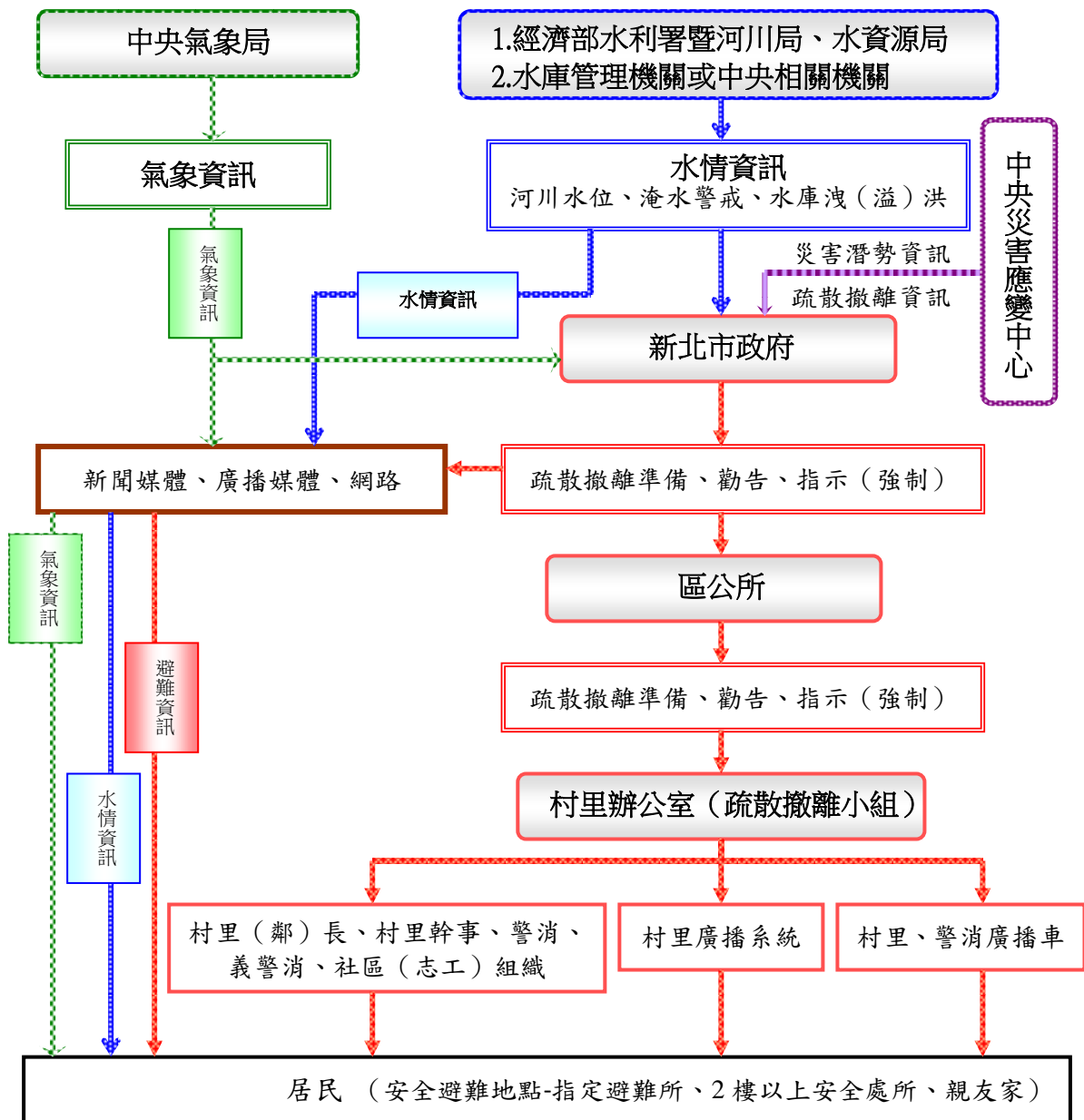


圖 3-5 水災疏散撤離資訊傳遞流程圖

(三) 疏散撤離權責分工：

本府災害應變中心下達疏散撤離指示後，由水利局、警察局、消防局、衛生局、民政局、社會局及工務局等相關局處依權責分工（附錄十）協助各區災害應變中心辦理疏散撤離相關工作，儘速完成水災危險地區內民眾之撤離與後續工作。

五、疏散撤離作業流程

本府為落實全民自主防災行動，持續編列經費辦理既有水患自主防災社區防災教育訓練及演練，協助社區持續維運並於汛期間發揮自主防災功能，進而達到「先自助後公助」之目標。

本府為結合及增進民力運用，後續擬新成立水患自主防災社區，輔導社區推動自主防災相關工作。

六、疏散撤離作業流程

本府建置水情災情監測與監控設施，強化水災應變功能及健全洪水與淹水預警系統(水位雨量站、水位站及 CCTV 站)功能，掌握水情災情最新資訊，並提供縣(市)內防救災單位、社區及民眾作為防救災之用。

第四章、附則

一、教育宣導

本府及區公所適時印製相關宣導資料及圖說，利用各種機會藉由防災教育宣導，教導民眾認識災害、建立正確風險及防災觀念，以提升全民防災意識及緊急應變能力。

二、疏散避難圖看板及疏散路線指示牌製作

本府及區公所推動將水災疏散避難圖製作成大型看板(如圖 4-1，範例為附錄七)設置於村里內明顯處，另於村落人口聚集處或重要保護標的等沿疏散撤離路線設置指示牌(如圖 4-2)，以達平時宣導、災時引導功能。

三、演練與計畫更新備查

本府及區公所針對本計畫平時加以演練(每年汛期前至少 1 次)，並於災時落實執行。

本市每年定期或不定期(重大水災後)更新水災危險潛勢地區保全計畫內容，以維持資料之正確性及有效性，並於每年汛期前提報經濟部備查。

四、督導區公所擬訂計畫或更新及提報備查

本府每年督導區公所擬訂或更新該轄「水災危險潛勢地區保全計畫」，計畫內容以簡明及實用為原則，並應隨時維持計畫資料之正確性及有效性，同時於每年汛期前提報本府備查，俾使區公所落實水災疏散撤離之命令下達及通報應撤離之村里民眾等相關作業。區級「水災危險潛勢地區保全計畫」參考範本格式，如附錄九。

範例 臺南市南化區北寮里水災防災地圖

●災害通報單位	
單位名稱	電話
南化鄉公所	
台南新法表演館中心	

●村長聯絡電話			
職稱	姓名	電話	行動電話

●村辦公室聯絡資訊	
電話	地址

●派出所聯絡電話	
單位別	電話

●避難收容所聯絡電話	
避難收容所	地址
聯絡人	電話

●避難處所一覽表				
避難所	避難處所	地址	電話	聯絡人
北寮	南化鄉水庫			

圖例

- 避難方向及距離
- 避難疏散路線
- 避難處所
- 高昇機起降場
- 淹水潛動區

圖 4-1 水災疏散避難圖相關資訊配置圖

600公尺

避難收容場所

中洲國小

臺南市政府

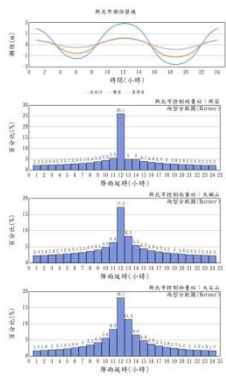
圖 4-2 指示牌製作樣式範例

附錄一、新北市淹水潛勢圖

新北市24小時延時定量降水500毫米淹水潛勢圖

經濟部水利署105年12月製作

0 5 10 20 公里
比例尺: 1: 90,000



製作條件說明

淹水潛勢圖係基於設計降雨條件及特定年旬地形資料下，應用數值水理模式經數值模擬演算所得。因風象及水文條件尚不確定性，故本圖僅供估測淹水第一階段事件之實際淹水狀況，參看使用時應特別留意此項。

用語簡則：依據「水災潛勢資料公開辦法」辦理，依其規定，淹水潛勢圖僅供防救災相關業務使用。

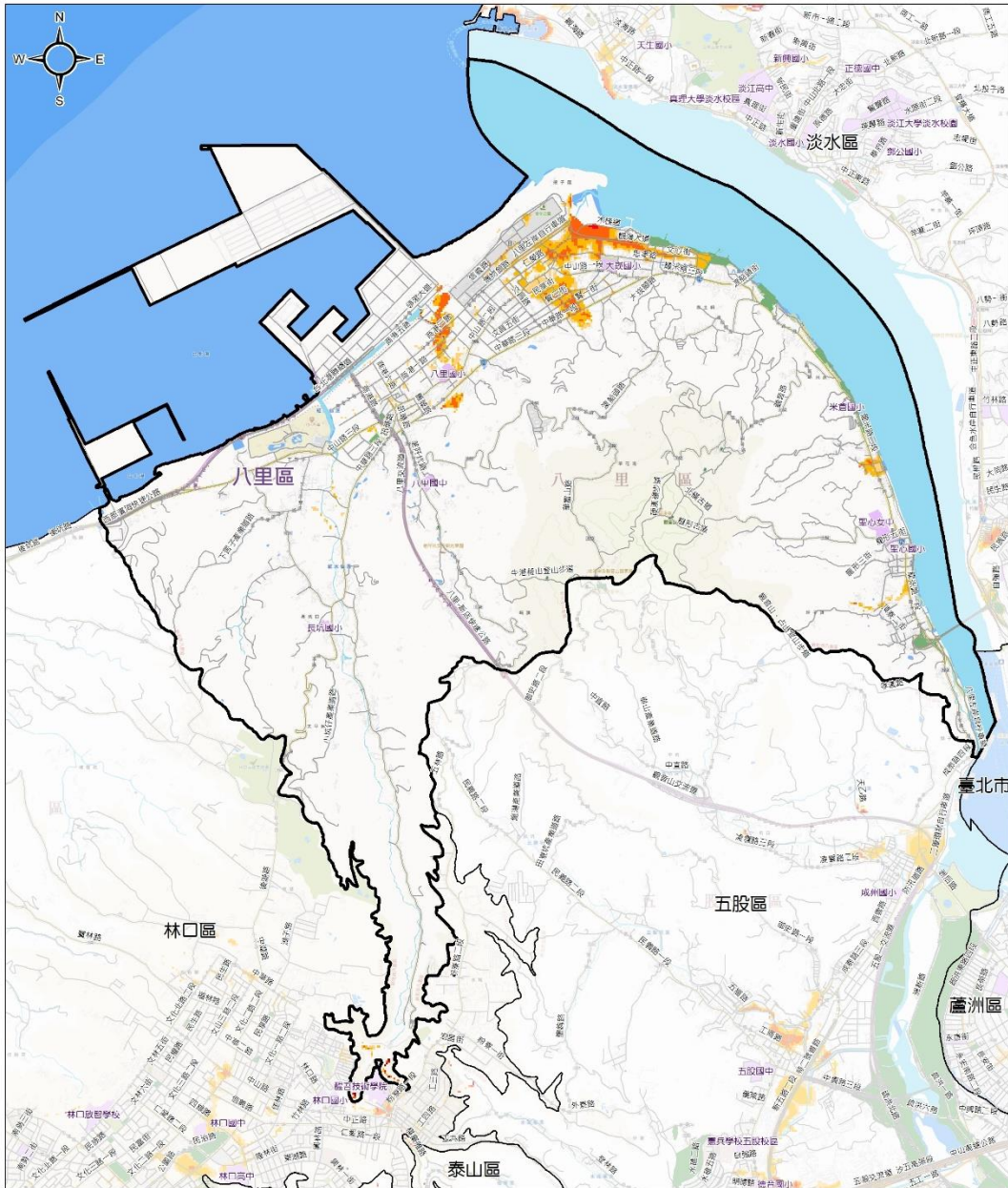
淹水模式：SOBEK淹水模式
水文條件：1. 使用Hornner設計降雨雨型
2. 使用歷年7-10月大潮平均高水位歷線
3. 使用民國99至101年之數值地形
4. 設置實際圍堤距離之中央管河川、縣市管河川及區域排水系統，對於無圍堤資料之市區電業排水系統，則依據衛星影像及DEM辨識處理水閘斷面。
4. 重要水工建築物係採民國105年6月以前完工之資料

假設條件：1. 所有防汛排水設施及下水管系統均無破壞或阻礙。
2. 所有防汛排水設施均無操作規程進行運作，無操作規程應先於水災發生後進行。
3. 未考慮都市建築物阻礙水壩情形。

圖例
縣市區界 鄉鎮市區界 河川 鐵路 省道 高鐵路 捷運 國道 雨量站

執行單位：國立臺灣大學

新北市八里區24小時累積雨量500毫米淹水潛勢圖



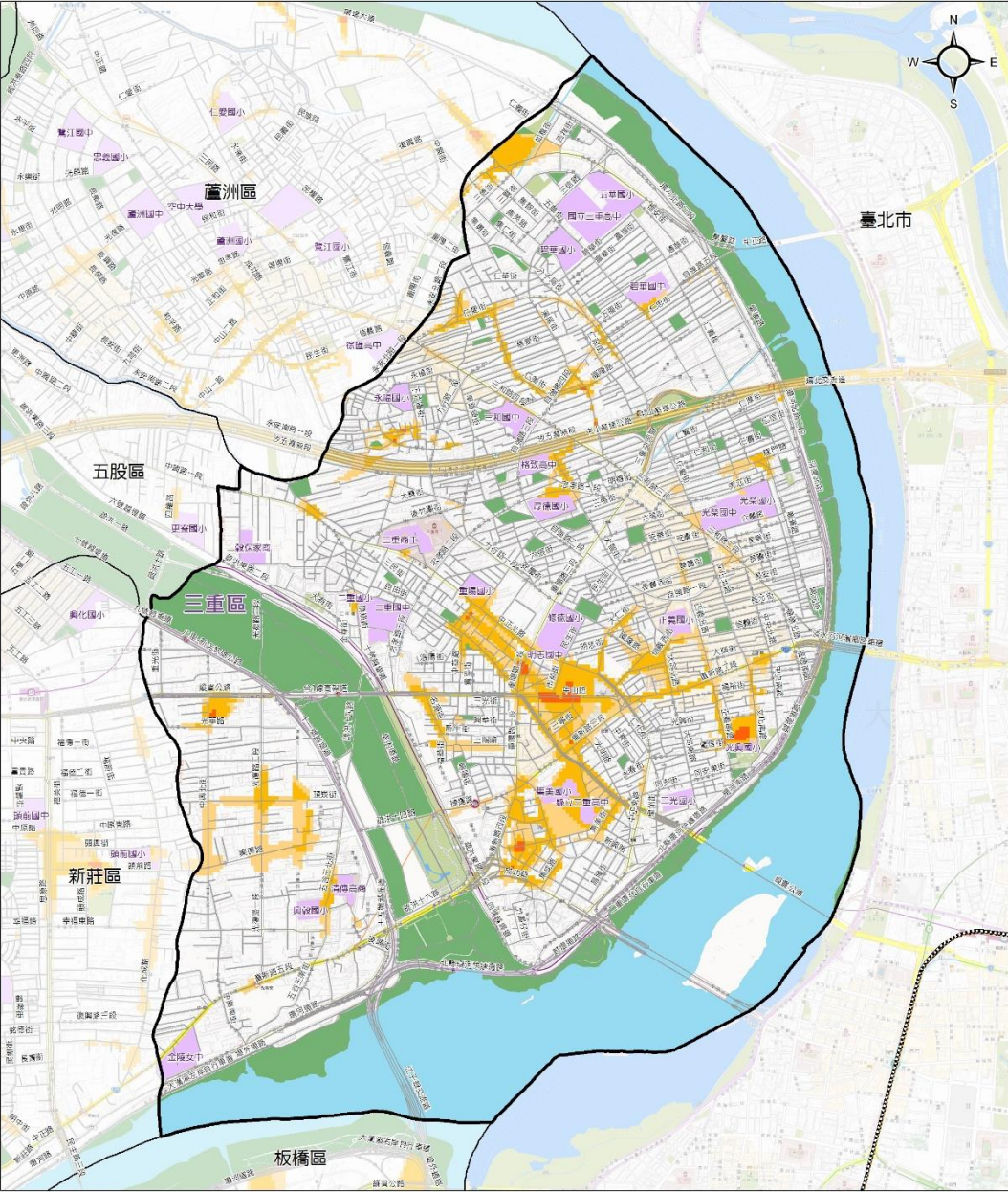
圖例	淹水深度(公尺)	交通道路	設施	行政區域界	比例尺
	0.3 - 0.5	道路	公園	區界線	0 0.5 1 公里
	0.5 - 1		學校		
	1 - 2	自然資源			製作時間及製作單位 中華民國 108 年 3 月 新北市政府 國立臺灣大學氣候天氣災害研究中心 地圖圖資來源：新北市政府(資訊中心)
	2 - 3	河川			
	> 3				

新北市三芝區24小時累積雨量500毫米淹水潛勢圖



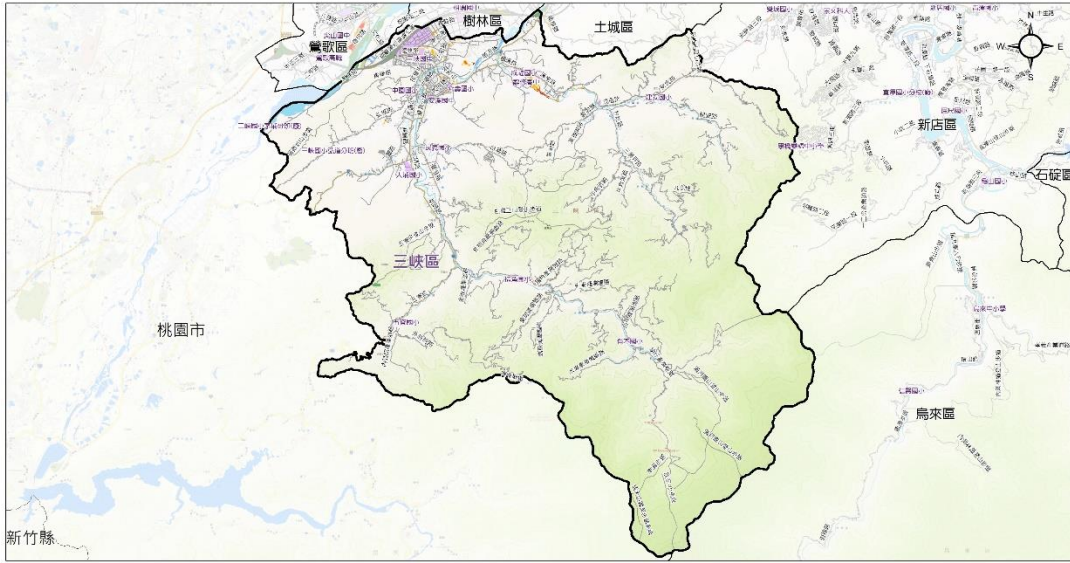
圖例	淹水深度(公尺)	交通道路	設施	行政區域界	比例尺
	0.3 - 0.5	道路	公園	區界線	0 1 2 公里
	0.5 - 1		學校		
	1 - 2	自然資源			製作時間及製作單位 中華民國 108 年 3 月 新北市政府 國立臺灣大學氣候天氣災害研究中心 地圖圖資來源：新北市政府(資訊中心)
	2 - 3	河川			
	> 3				

新北市三重區24小時累積雨量500毫米淹水潛勢圖



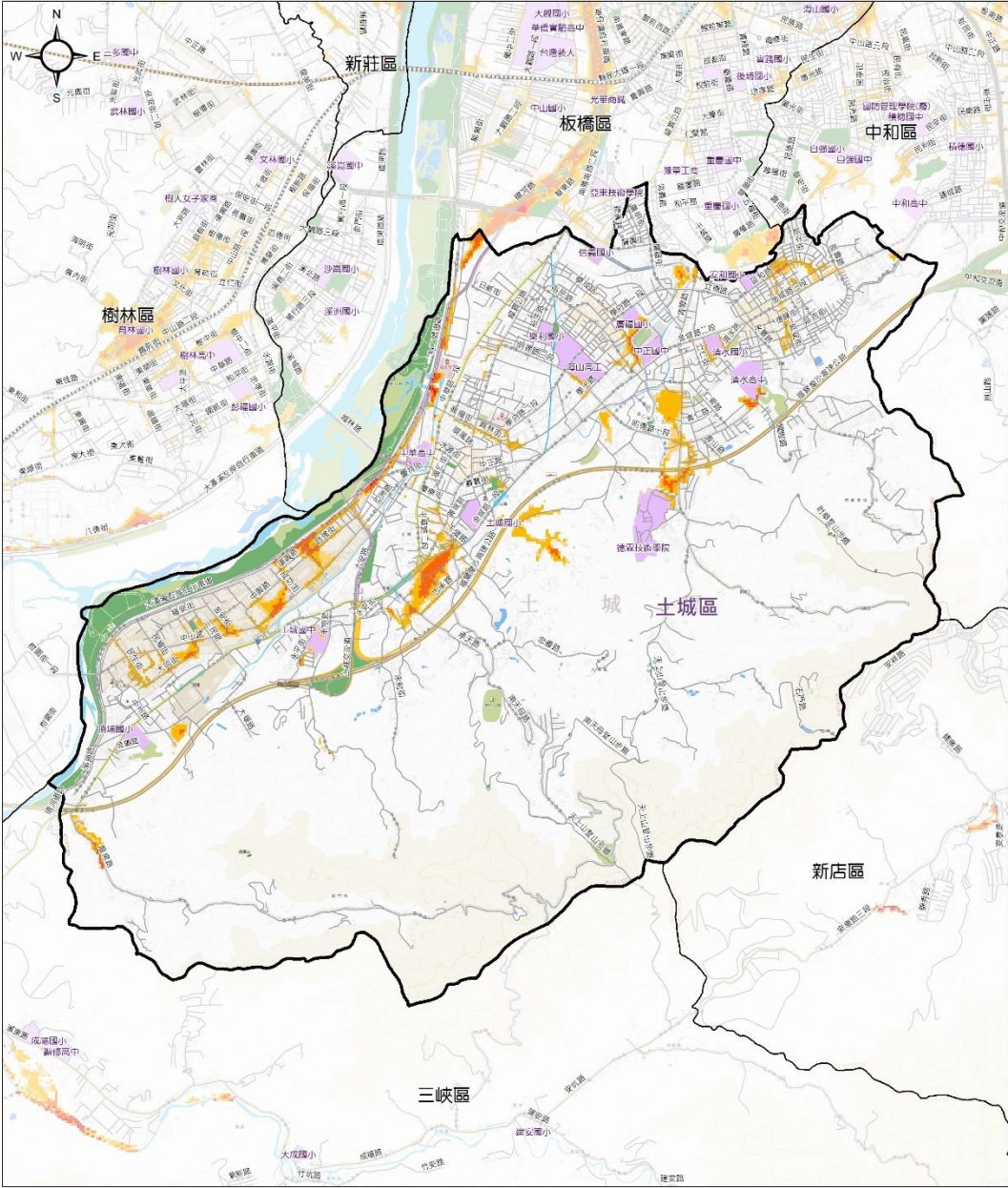
	淹水深度(公尺)	交通道路	設施	行政區域界	比例尺
圖例	0.3 - 0.5	—— 道路	公園	區界線	0 0.5 1 公里
	0.5 - 1		學校		
	1 - 2	—— 自然資源			製作時間及製作單位 中華民國 108 年 3 月 新北市政府 國立臺灣大學氣候天氣災害研究中心 地圖圖資來源：新北市政府(資訊中心)
	2 - 3	河川			
	> 3				

新北市三峽區24小時累積雨量500毫米淹水潛勢圖



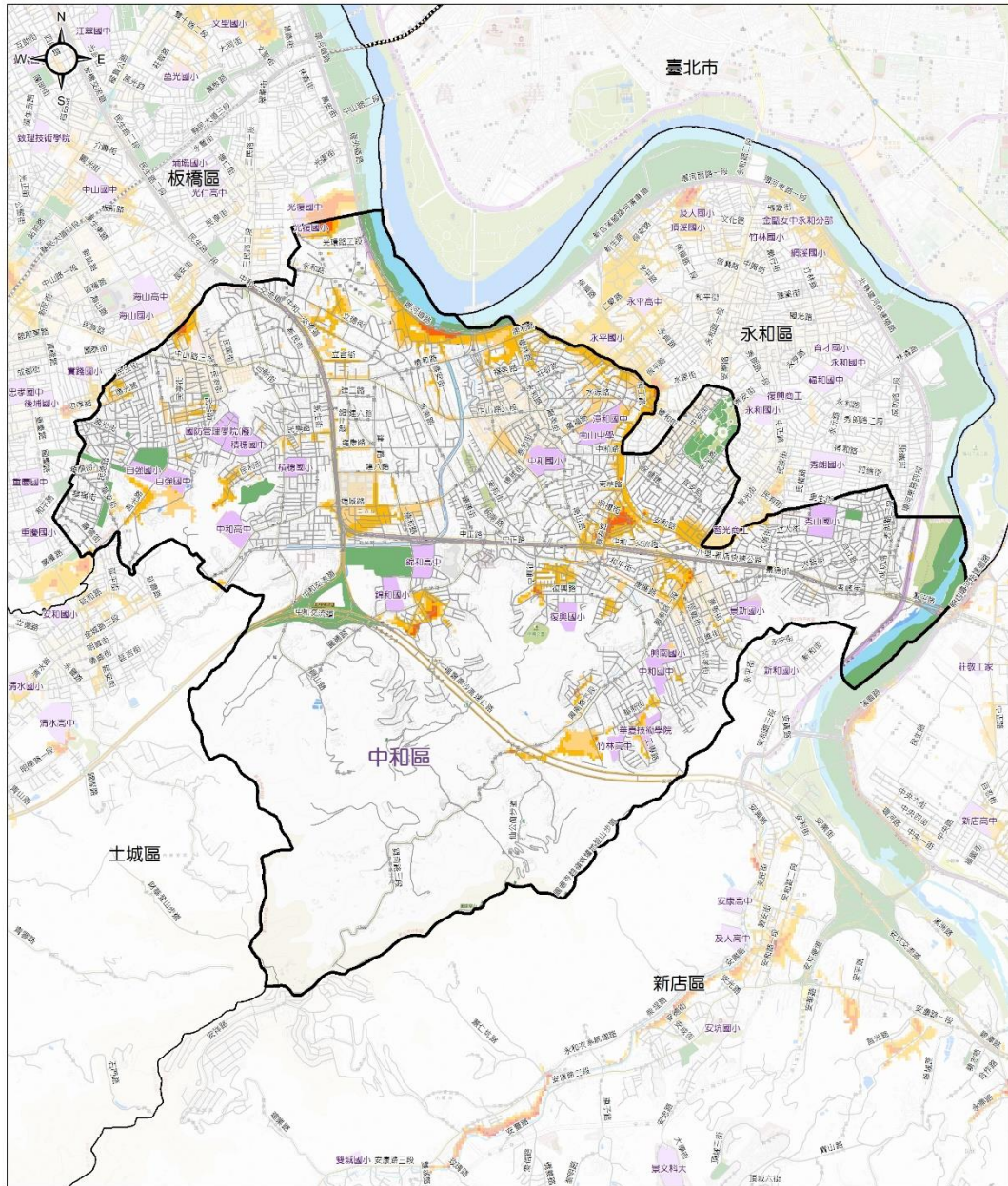
淹水深度(公尺)		交通道路	設施	行政區域界	比例尺
圖例	0.3 - 0.5	道路	學校	區界線	0 2 4 公里
	0.5 - 1		公園	自然資源	製作時間及製作單位
	1 - 2			河川	中華民國 108 年 3 月 新北市政府 國立臺灣大學環境工程與研究中心 地圖圖資來源：新北市政府(資料中心)

新北市土城區24小時累積雨量500毫米淹水潛勢圖



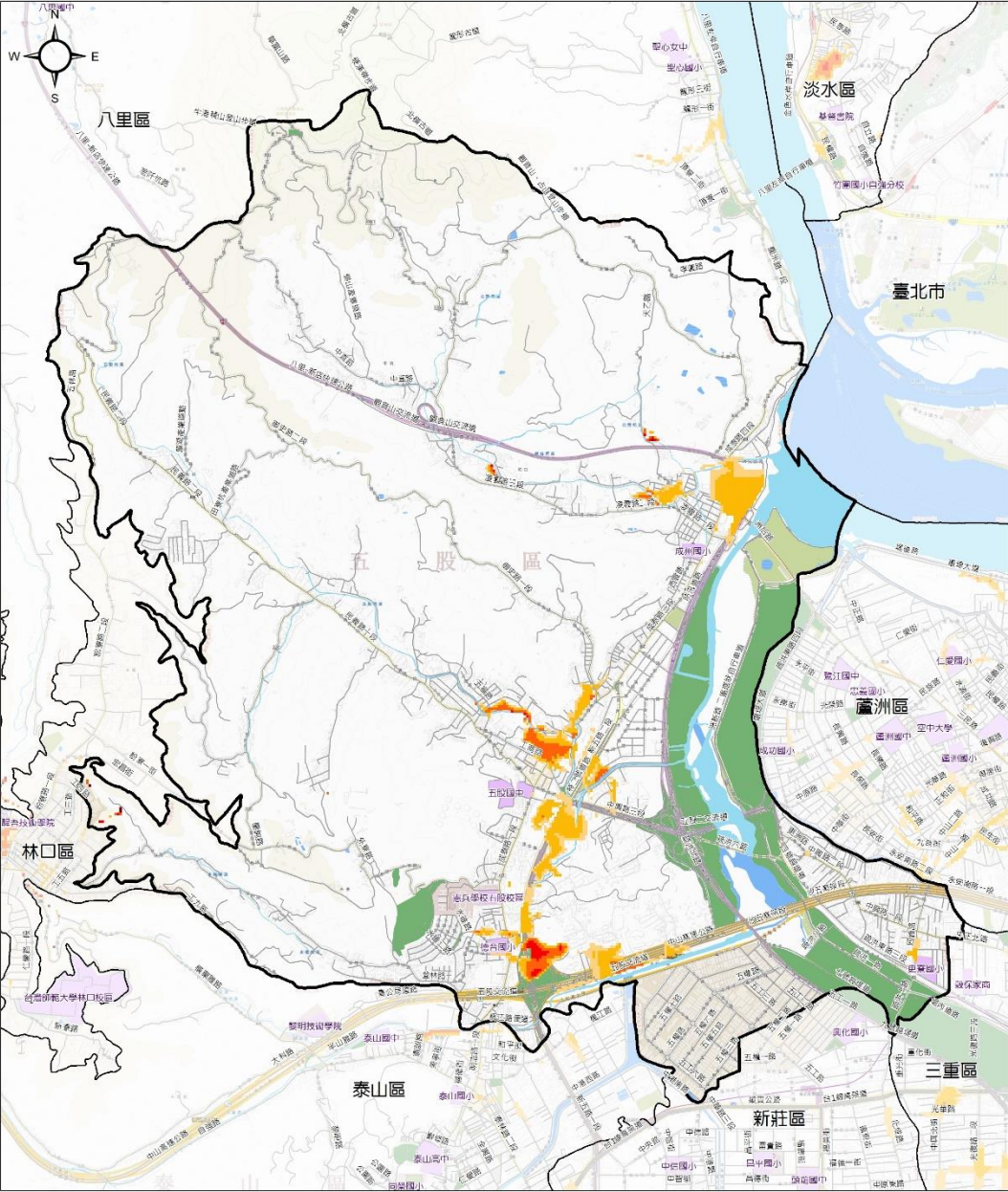
	淹水深度(公尺)	交通道路	設施	行政區域界	比例尺
圖例		—— 道路			0 0.5 1 公里
		—— 自然資源			製作時間及製作單位 中華民國 108 年 3 月 新北市政府 國立臺灣大學氣候天氣災害研究中心 地圖圖資來源：新北市政府(資訊中心)
		—— 河川			

新北市中和區24小時累積雨量500毫米淹水潛勢圖



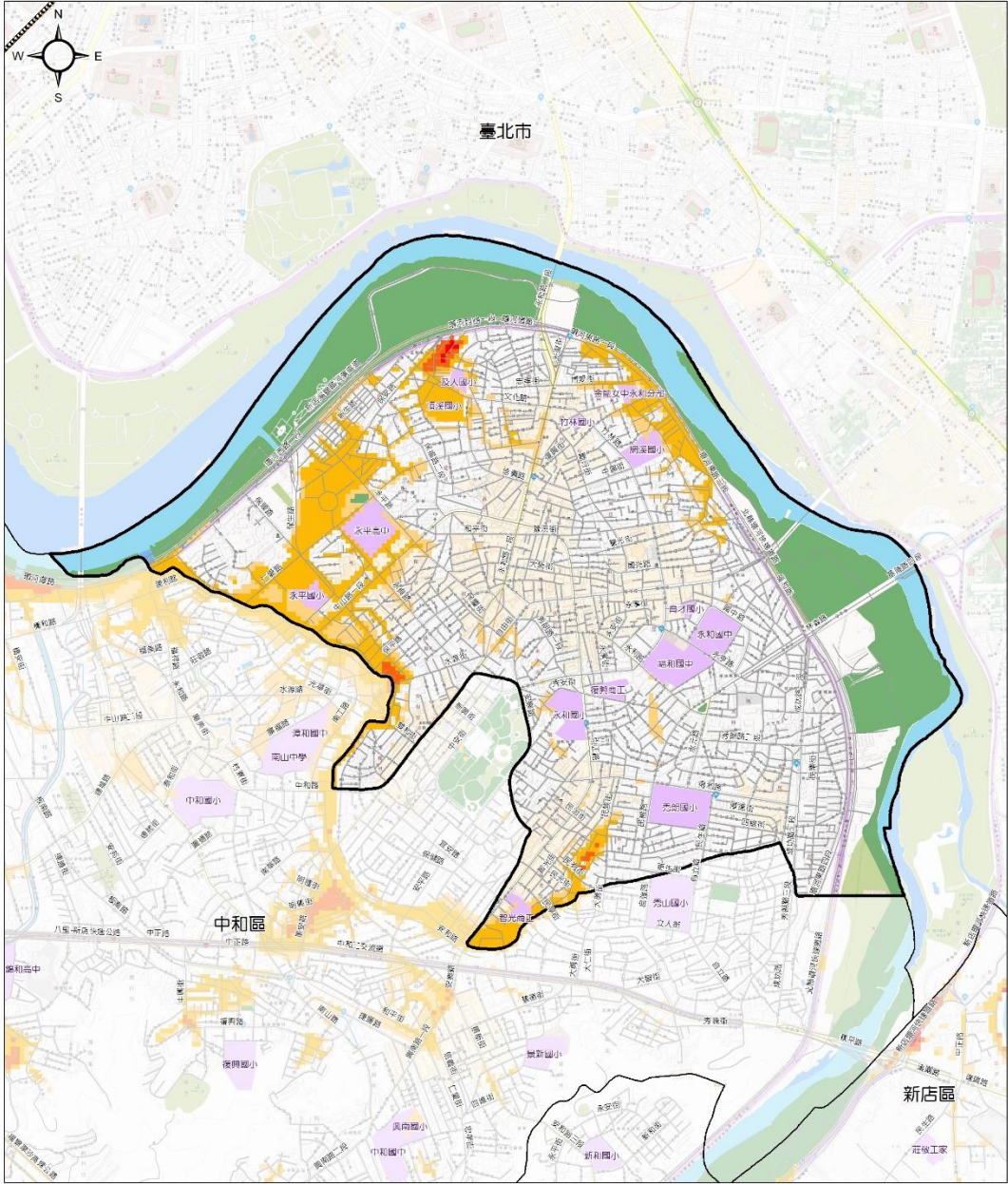
圖例	淹水深度(公尺)	交通道路	設施	行政區域界	比例尺
	<ul style="list-style-type: none"> 0.3 - 0.5 0.5 - 1 1 - 2 2 - 3 > 3 	<ul style="list-style-type: none"> 道路 臺鐵 高鐵 	<ul style="list-style-type: none"> 公園 學校 	<ul style="list-style-type: none"> 區界線 自然資源 河川 	<p>0 0.5 1 公里</p> <p>製作時間及製作單位 中華民國 108 年 3 月 新北市政府 國立臺灣大學氣候天氣災害研究中心 地圖圖資來源：新北市政府(資訊中心)</p>

新北市五股區24小時累積雨量500毫米淹水潛勢圖



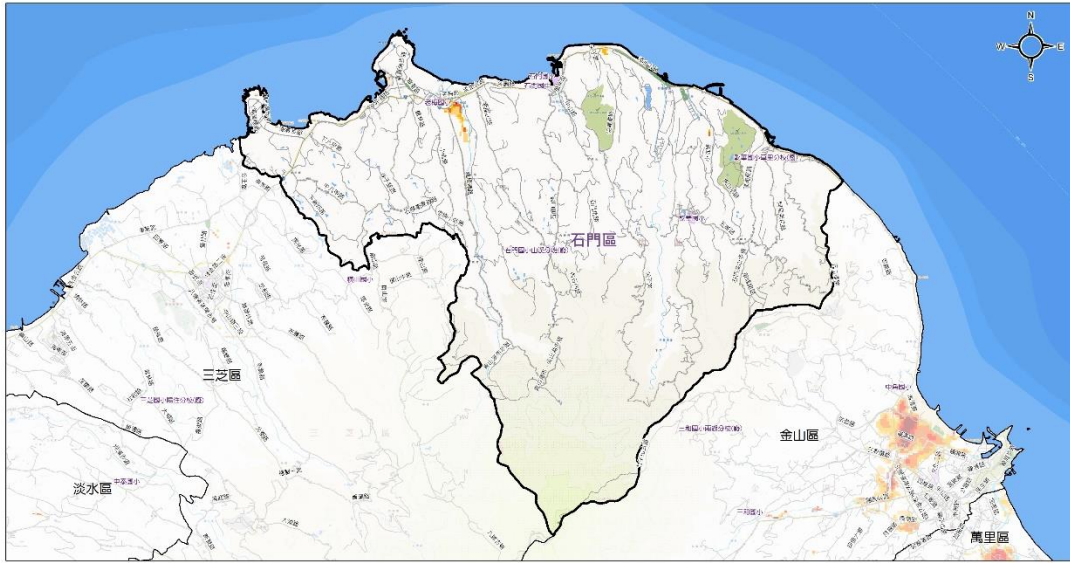
	淹水深度(公尺)	交通道路	設施	行政區域界	比例尺
圖例	 0.3 - 0.5	 道路	 公園	 區界線	0 0.5 1 公里
	 0.5 - 1	 臺鐵	 學校	自然資源	
	 1 - 2	 高鐵		 河川	
	 2 - 3				
	 > 3				
					製作時間及製作單位 中華民國 108 年 3 月 新北市政府 國立臺灣大學氣候天氣災害研究中心 地圖圖資來源：新北市政府(資訊中心)

新北市永和區24小時累積雨量500毫米淹水潛勢圖



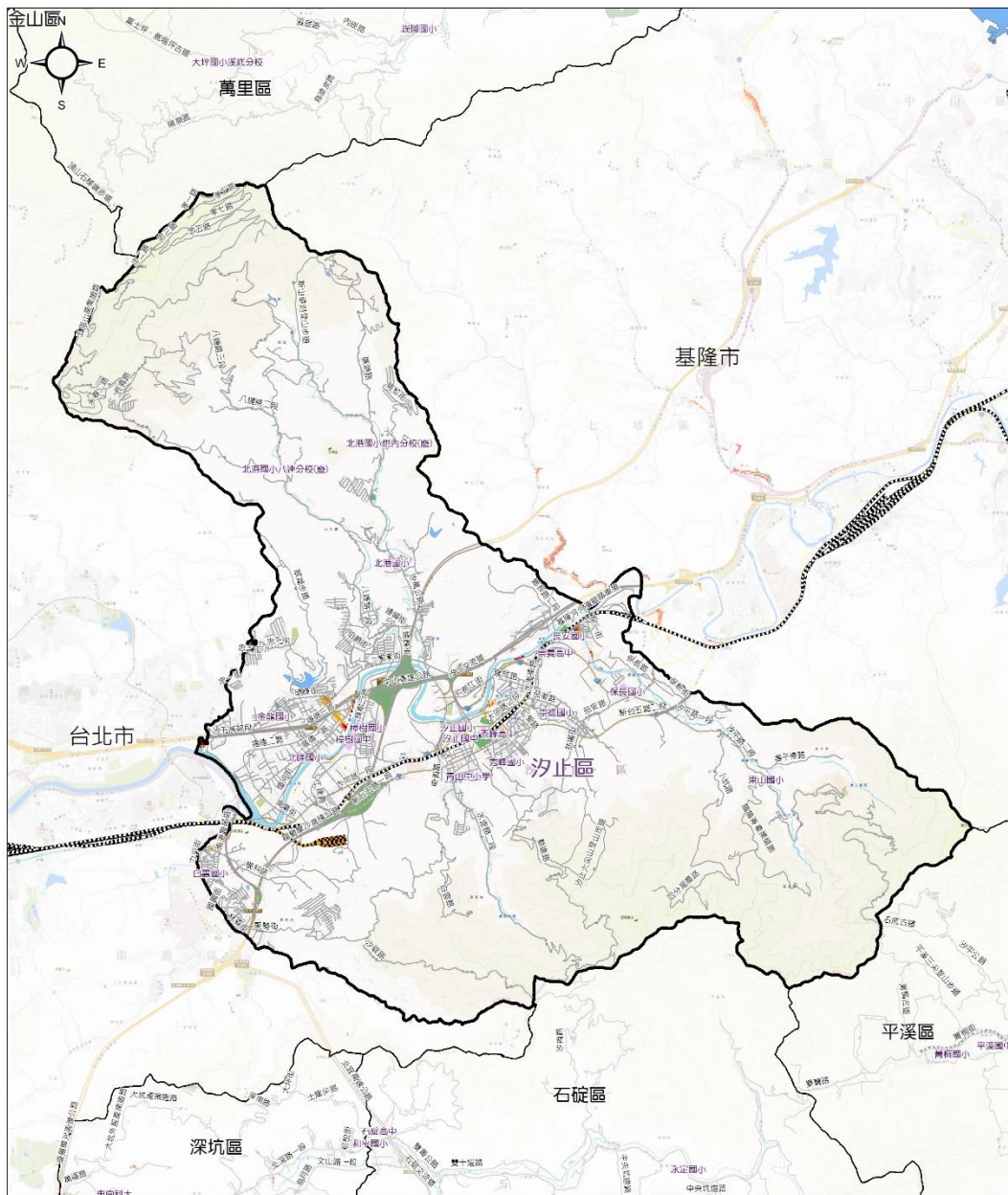
	淹水深度(公尺)	交通道路	設施	行政區域界	比例尺
圖 例	 0.3 - 0.5	 道路	 公園	 區界線	0 250 500 公尺
	 0.5 - 1	 臺鐵	 學校	自然資源	
	 1 - 2	 高鐵		河川	
	 2 - 3				
	 > 3				
					製作時間及製作單位 中華民國 108 年 3 月 新北市政府 國立臺灣大學氣候天氣災害研究中心 地圖圖資來源：新北市政府(資訊中心)

新北市石門區24小時累積雨量500毫米淹水潛勢圖



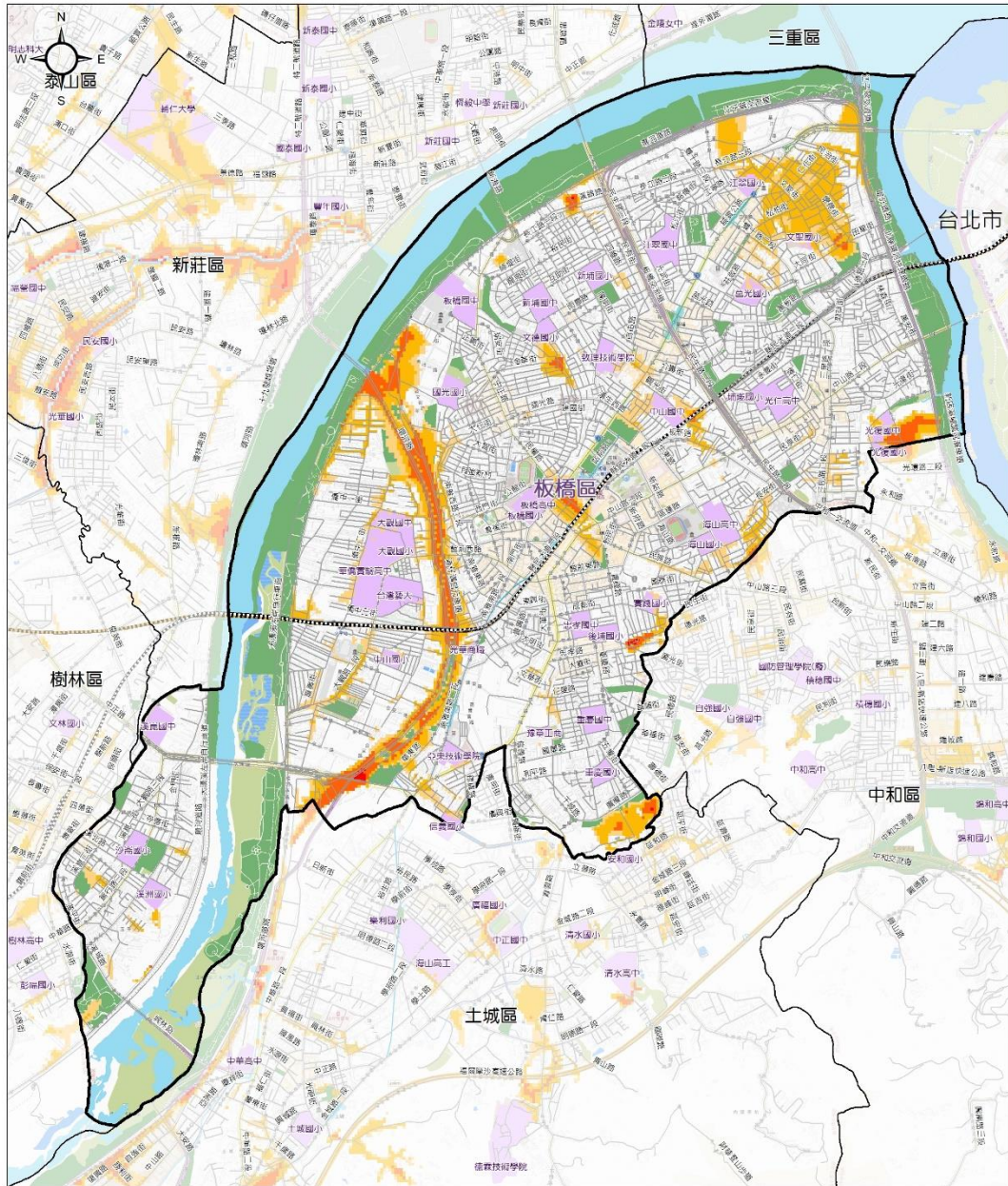
淹水深度(公尺)		交通道路	設施	行政區域界	比例尺
圖例	0.3 - 0.5	道路	學校	區界線	0 1 2 公里
	0.5 - 1		公園	自然資源	
	1 - 2			河川	製作時間及製作單位
	2 - 3				中華民國 108 年 3 月 新北市政府 國立臺灣大學環境工程與研究中心 地圖圖資來源：新北市政府(資料中心)
	> 3				

新北市汐止區24小時累積雨量500毫米淹水潛勢圖



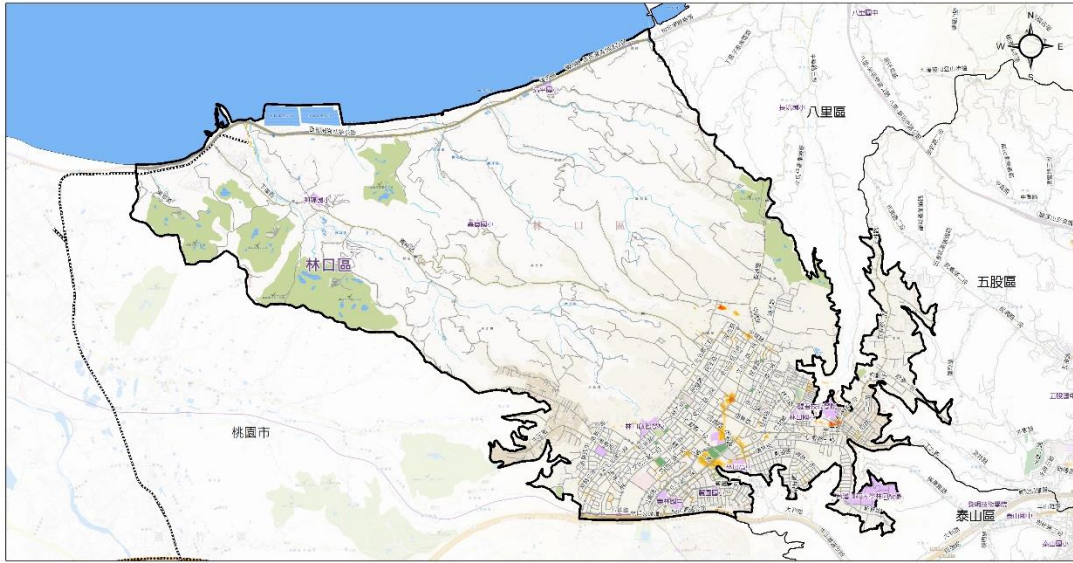
圖例	淹水深度(公尺)	交通道路	設施	行政區域界	比例尺
	<ul style="list-style-type: none"> 0.3 - 0.5 0.5 - 1 1 - 2 2 - 3 > 3 	<ul style="list-style-type: none"> 道路 臺鐵 高鐵 	<ul style="list-style-type: none"> 公園 學校 	<ul style="list-style-type: none"> 區界線 自然資源 河川 	<p>0 1 2 公里</p> <p>製作時間及製作單位</p> <p>中華民國 108 年 3 月 新北市政府 國立臺灣大學氣候天氣災害研究中心 地圖圖資來源：新北市政府(資訊中心)</p>

新北市板橋區24小時累積雨量500毫米淹水潛勢圖



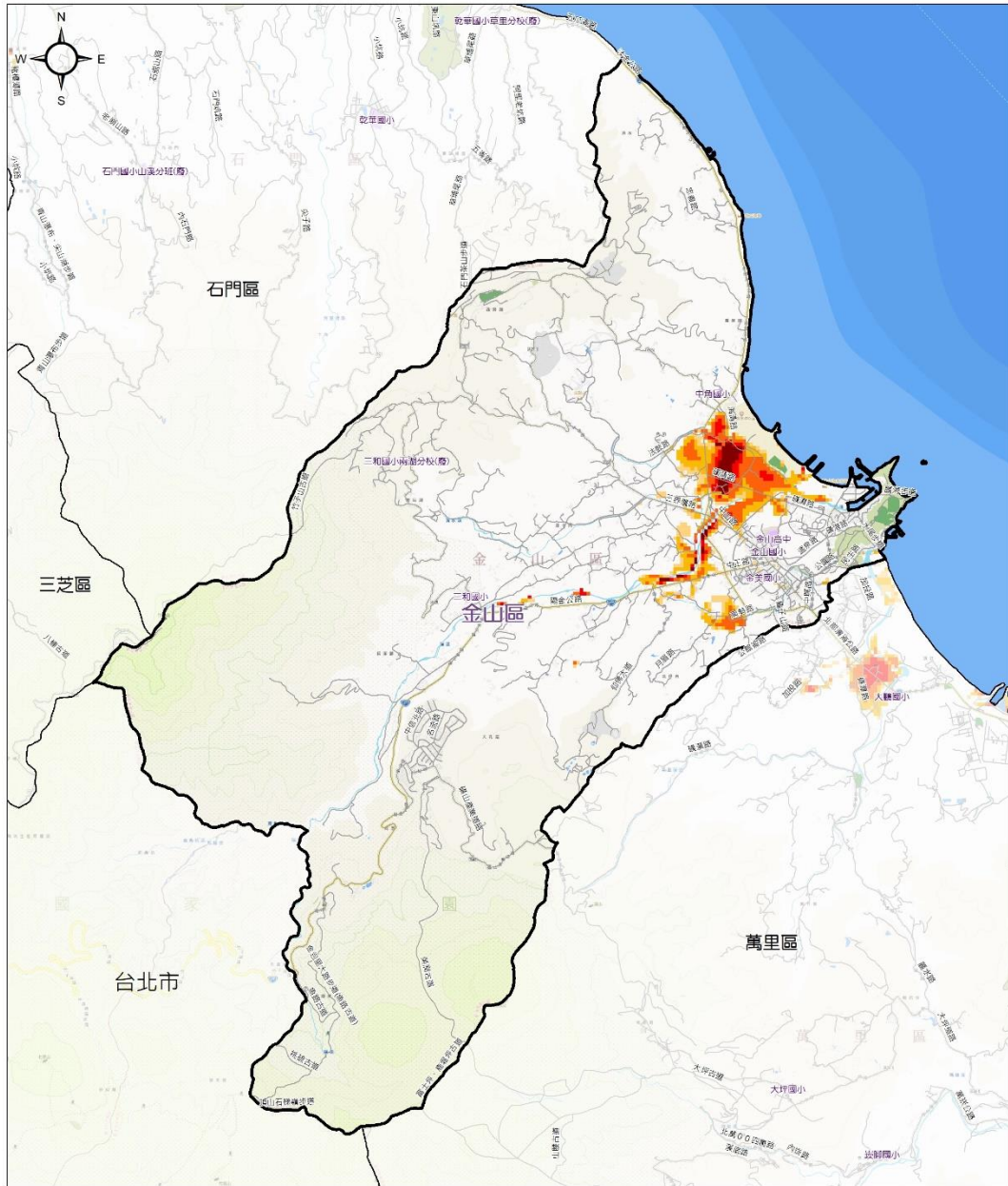
圖例	淹水深度(公尺)	交通道路	設施	行政區域界	比例尺
	0.3 - 0.5	道路	公園	區界線	0 0.5 1 公里
	0.5 - 1	臺鐵	學校	自然資源	
	1 - 2	高鐵		河川	製作時間及製作單位 中華民國 108 年 3 月 新北市政府 國立臺灣大學氣候天氣災害研究中心 地圖圖資來源：新北市政府(資訊中心)
	2 - 3				
	> 3				

新北市林口區24小時累積雨量500毫米淹水潛勢圖



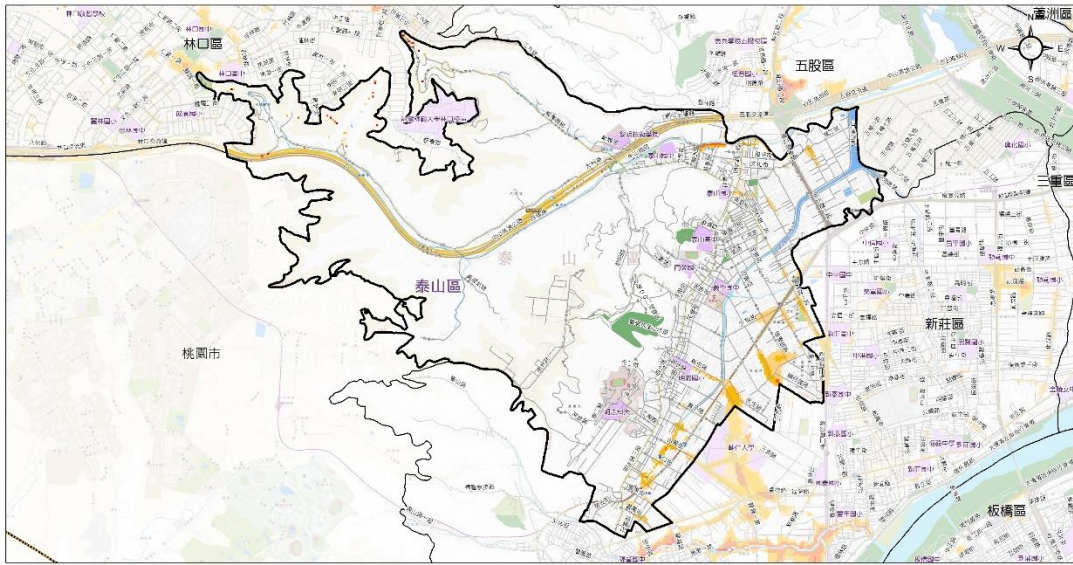
淹水深度(公尺)		交通道路	設施	行政區域界	比例尺																	
圖例	<table border="1"> <tr> <td>0.3 - 0.5</td> <td>2 - 3</td> </tr> <tr> <td>0.5 - 1</td> <td>> 3</td> </tr> <tr> <td>1 - 2</td> <td></td> </tr> </table>	0.3 - 0.5	2 - 3	0.5 - 1	> 3	1 - 2		道路	<table border="1"> <tr> <td>學校</td> </tr> <tr> <td>公園</td> </tr> </table>	學校	公園	<table border="1"> <tr> <td>區界線</td> </tr> <tr> <td>自然資源</td> </tr> <tr> <td>河川</td> </tr> </table>	區界線	自然資源	河川	<table border="1"> <tr> <td>0</td> <td>1</td> <td>2</td> </tr> <tr> <td colspan="3">公里</td> </tr> </table>	0	1	2	公里		
0.3 - 0.5	2 - 3																					
0.5 - 1	> 3																					
1 - 2																						
學校																						
公園																						
區界線																						
自然資源																						
河川																						
0	1	2																				
公里																						
					製作時間及製作單位 中華民國 108 年 3 月 新北市政府 國立臺灣大學環境工程與研究中心 地圖圖資來源：新北市政府(資料中心)																	

新北市金山區24小時累積雨量500毫米淹水潛勢圖



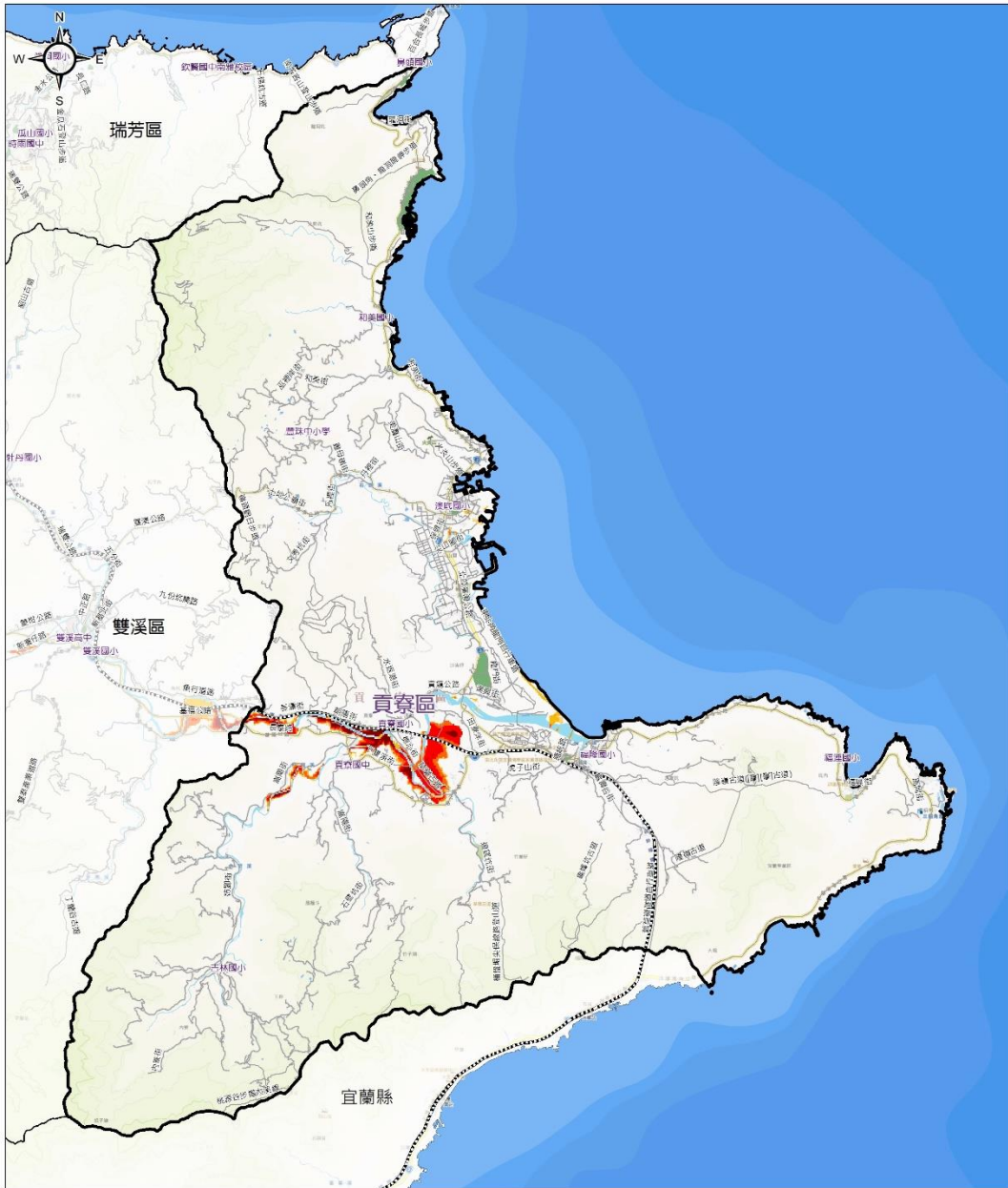
圖例	淹水深度(公尺)	交通道路	設施	行政區域界	比例尺
	<ul style="list-style-type: none"> 0.3 - 0.5 0.5 - 1 1 - 2 2 - 3 > 3 	<ul style="list-style-type: none"> 道路 臺鐵 高鐵 	<ul style="list-style-type: none"> 公園 學校 	<ul style="list-style-type: none"> 區界線 自然資源 河川 	<p>0 1 2 公里</p> <p>製作時間及製作單位</p> <p>中華民國 108 年 3 月 新北市政府 國立臺灣大學氣候天氣災害研究中心 地圖圖資來源：新北市政府(資訊中心)</p>

新北市泰山區24小時累積雨量500毫米淹水潛勢圖



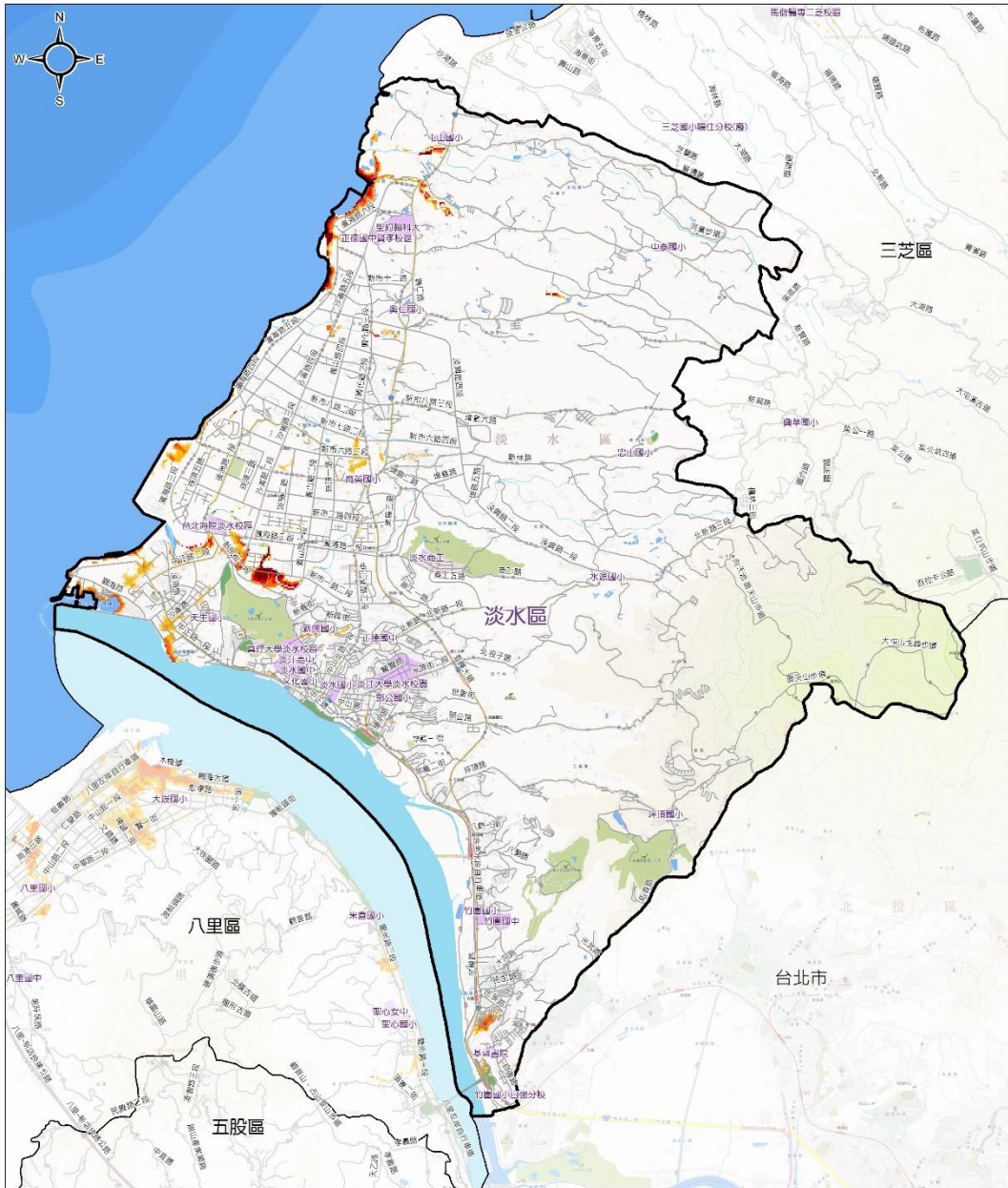
淹水深度(公尺)		交通道路		設施		行政區域界		比例尺	
0.3 - 0.5	2 - 3	道路	學校	區界線	0 0.5 1 公里		製作時間及製作單位 中華民國 108 年 3 月 新北市政府 國立臺灣大學環境工程與研究中心 地圖圖資來源：新北市政府(資訊中心)		
0.5 - 1	> 3	臺鐵	公園	自然資源					
1 - 2		高鐵		河川					

新北市貢寮區24小時累積雨量500毫米淹水潛勢圖



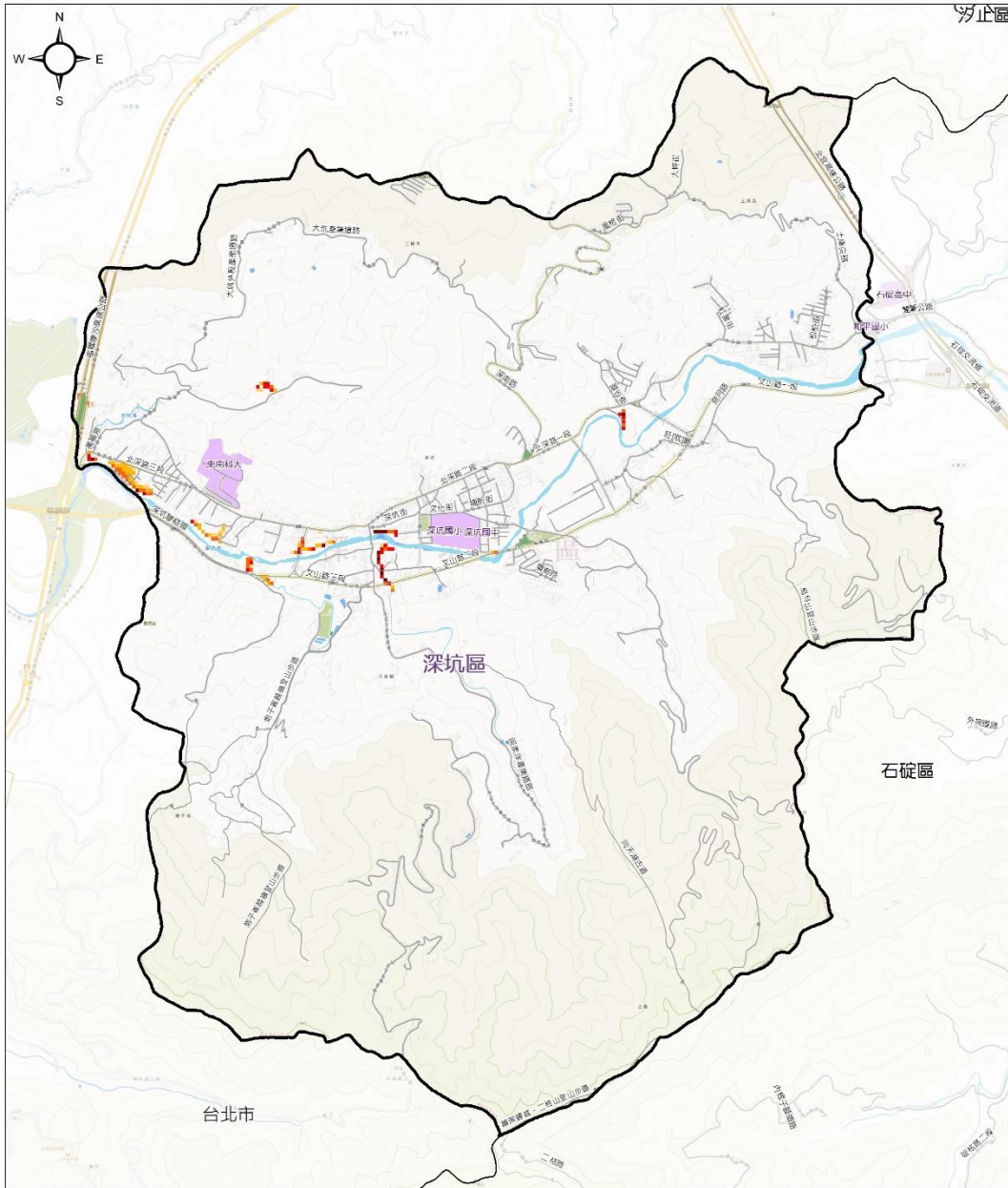
圖例	淹水深度(公尺)	交通道路	設施	行政區域界	比例尺
	0.3 - 0.5	道路	公園	區界線	0 1.5 3 公里
	0.5 - 1	臺鐵	學校	自然資源	
	1 - 2	高鐵		河川	製作時間及製作單位 中華民國 108 年 3 月 新北市政府 國立臺灣大學氣候天氣災害研究中心 地圖圖資來源：新北市政府(資訊中心)
	2 - 3				
	> 3				

新北市淡水區24小時累積雨量500毫米淹水潛勢圖



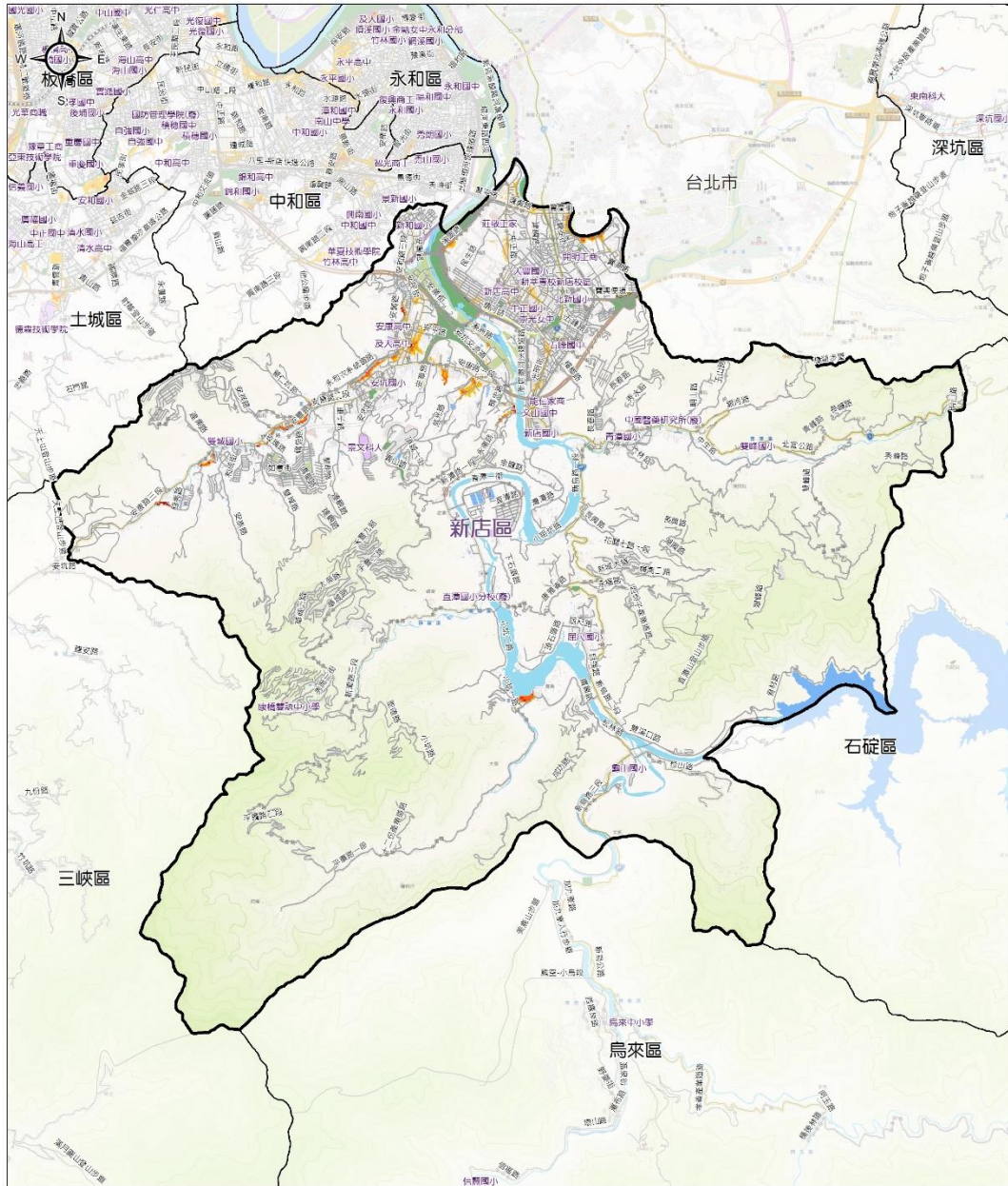
圖例	淹水深度(公尺)	交通道路	設施	行政區域界	比例尺
	0.3 - 0.5	道路	公園	區界線	0 1 2 公里
	0.5 - 1	臺鐵	學校	自然資源	
	1 - 2	高鐵		河川	製作時間及製作單位 中華民國 108 年 3 月 新北市政府 國立臺灣大學氣候天氣災害研究中心 地圖圖資來源：新北市政府(資訊中心)
	2 - 3				
	> 3				

新北市深坑區24小時累積雨量500毫米淹水潛勢圖



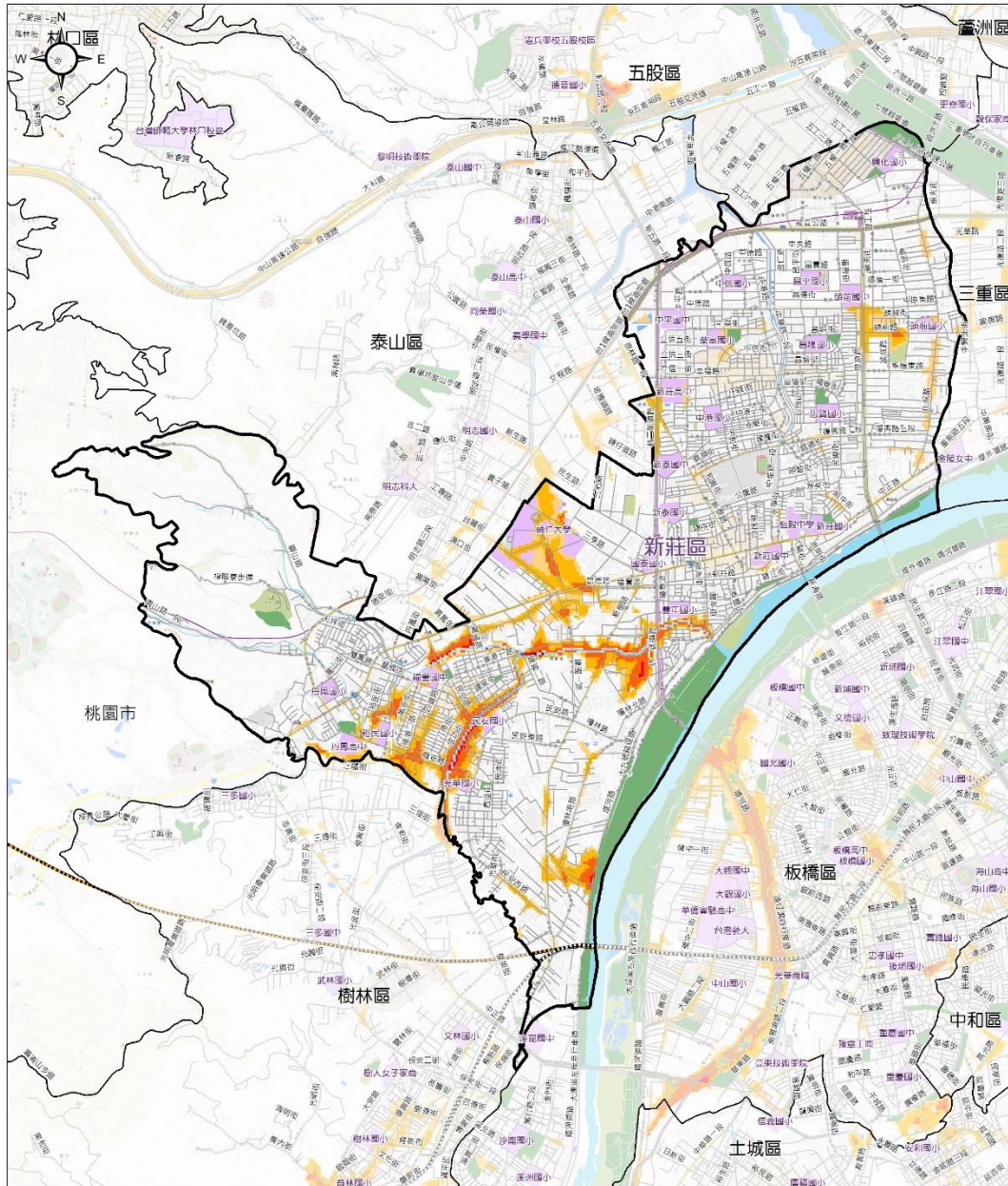
圖例	淹水深度(公尺)	交通道路	設施	行政區域界	比例尺
	0.3 - 0.5	道路	公園	區界線	0 0.5 1 公里
	0.5 - 1	臺鐵	學校	自然資源	
	1 - 2	高鐵		河川	製作時間及製作單位 中華民國 108 年 3 月 新北市政府 國立臺灣大學氣候天氣災害研究中心 地圖圖資來源：新北市政府(資訊中心)
	2 - 3				
	> 3				

新北市新店區24小時累積雨量500毫米淹水潛勢圖



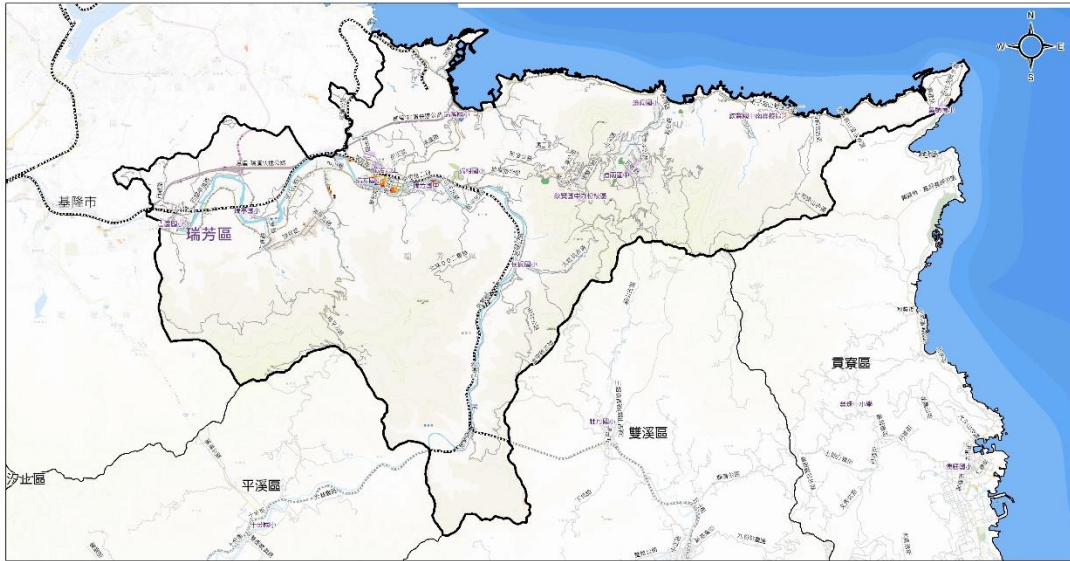
圖例	淹水深度(公尺)	交通道路	設施	行政區域界	比例尺
	0.3 - 0.5	道路	公園	區界線	0 1 2 公里
	0.5 - 1	臺鐵	學校	自然資源	
	1 - 2	高鐵		河川	製作時間及製作單位 中華民國 108 年 3 月 新北市政府 國立臺灣大學氣候天氣災害研究中心 地圖圖資來源：新北市政府(資訊中心)
	2 - 3				
	> 3				

新北市新莊區24小時累積雨量500毫米淹水潛勢圖



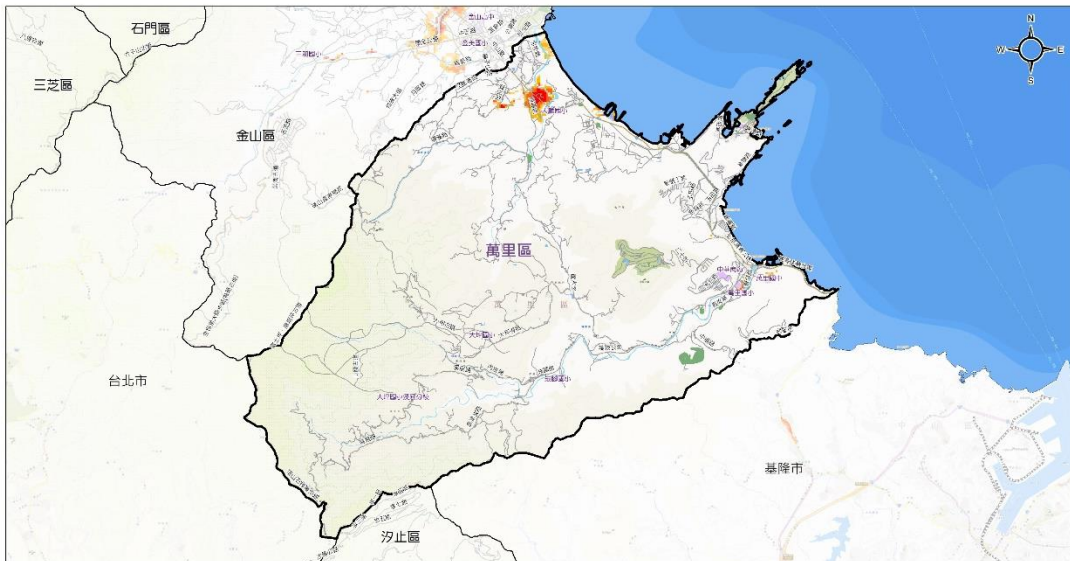
圖例	淹水深度(公尺)	交通道路	設施	行政區域界	比例尺
	0.3 - 0.5	道路	公園	區界線	0 0.5 1 公里
	0.5 - 1	臺鐵	學校	自然資源	
	1 - 2	高鐵		河川	
	2 - 3				製作時間及製作單位
	> 3				中華民國 108 年 3 月 新北市政府 國立臺灣大學氣候天氣災害研究中心 地圖圖資來源：新北市政府(資訊中心)

新北市瑞芳區24小時累積雨量500毫米淹水潛勢圖



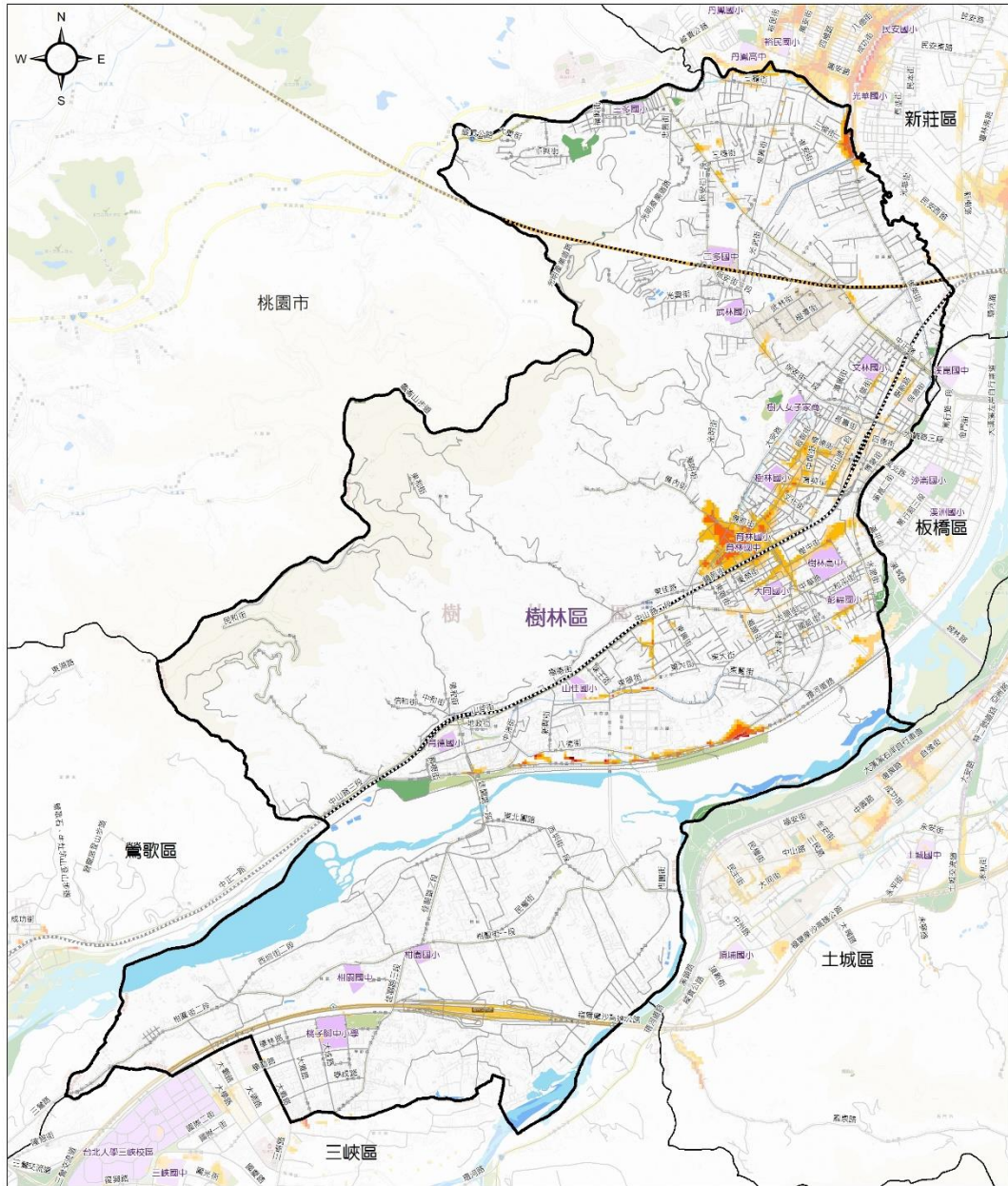
淹水深度(公尺)		交通道路		設施		行政區域界		比例尺	
圖	0.3 - 0.5	道路	學校	區界線	0	1	2	公里	製作時間及製作單位 中華民國 108 年 3 月 新北市政府 國立臺灣大學海洋天氣災害研究中心 地圖圖資來源：新北市政府(資料中心)
例	0.5 - 1	臺鐵	公園	自然資源	河川				
	1 - 2	高鐵							

新北市萬里區24小時累積雨量500毫米淹水潛勢圖



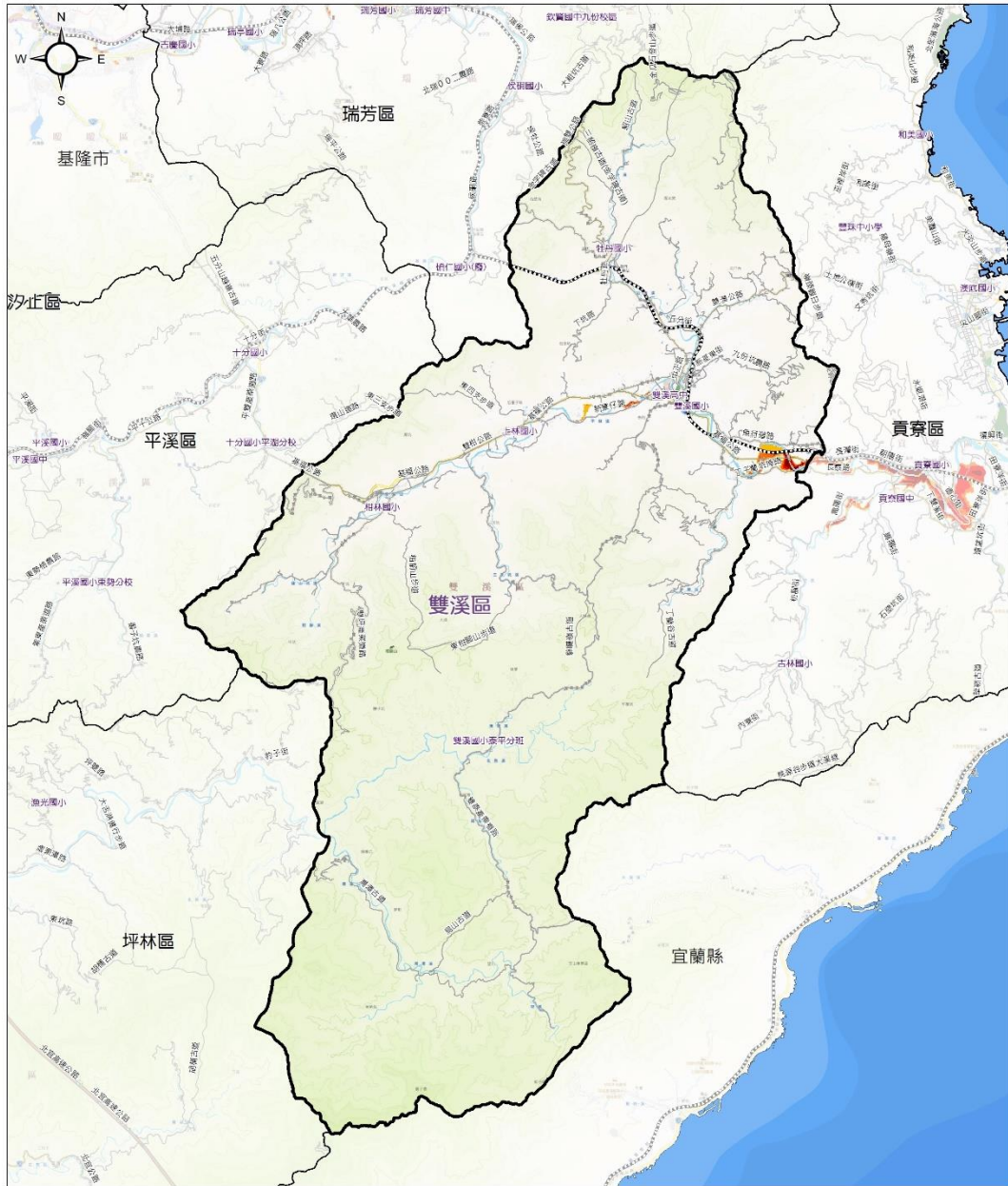
淹水深度(公尺)		交通道路		設施		行政區域界		比例尺	
圖	0.3 - 0.5	道路	學校	區界線	0	1	2	公里	製作時間及製作單位 中華民國 108 年 3 月 新北市政府 國立臺灣大學海洋天氣災害研究中心 地圖圖資來源：新北市政府(資料中心)
例	0.5 - 1	臺鐵	公園	自然資源	河川				
	1 - 2	高鐵							

新北市樹林區24小時累積雨量500毫米淹水潛勢圖



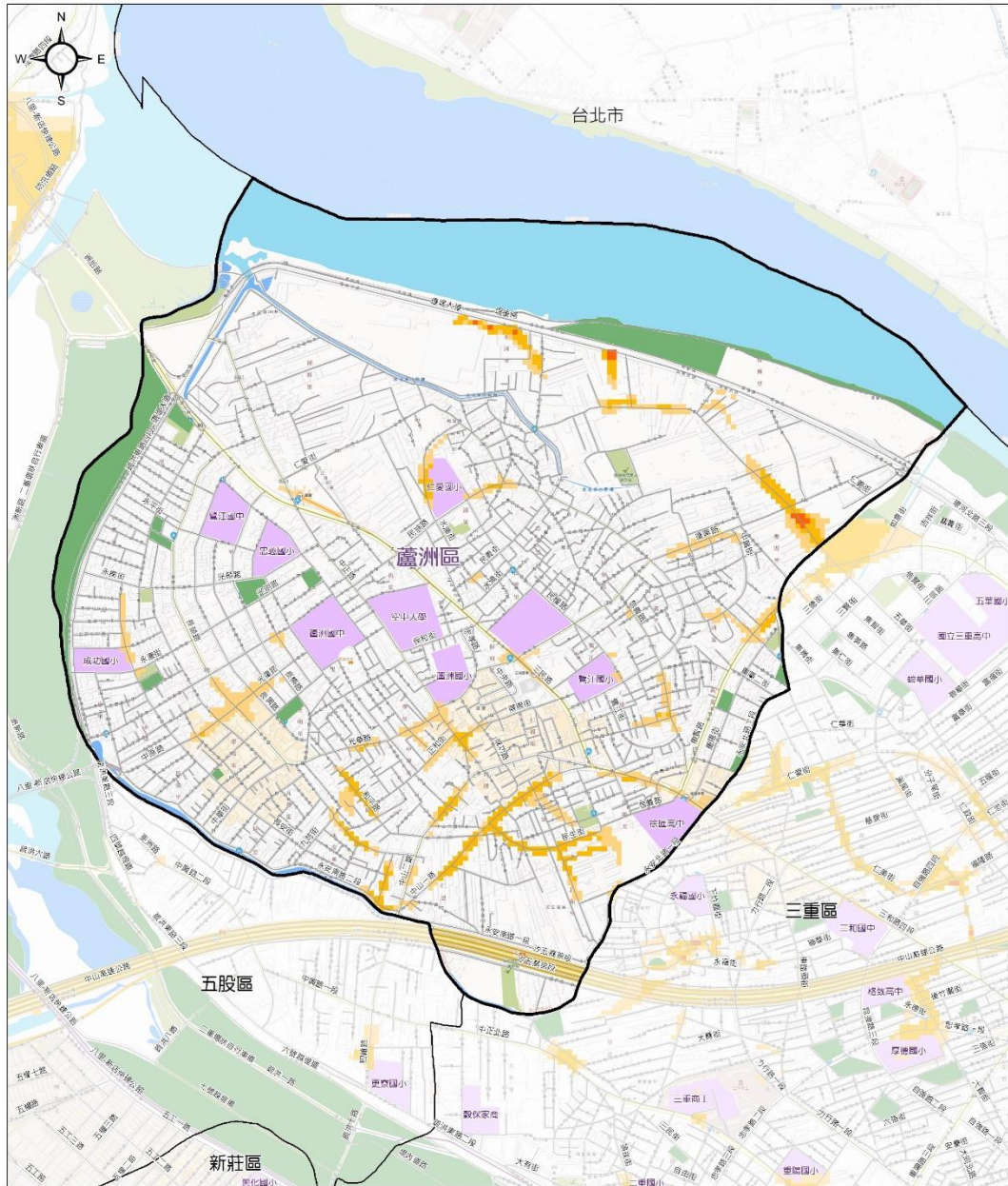
圖例	淹水深度(公尺)	交通道路	設施	行政區域界	比例尺
	<ul style="list-style-type: none"> 0.3 - 0.5 0.5 - 1 1 - 2 2 - 3 > 3 	<ul style="list-style-type: none"> 道路 臺鐵 高鐵 	<ul style="list-style-type: none"> 公園 學校 	<ul style="list-style-type: none"> 區界線 自然資源 河川 	<p>0 0.5 1 公里</p> <p>製作時間及製作單位 中華民國 108 年 3 月 新北市政府 國立臺灣大學氣候天氣災害研究中心 地圖圖資來源：新北市政府(資訊中心)</p>

新北市雙溪區24小時累積雨量500毫米淹水潛勢圖



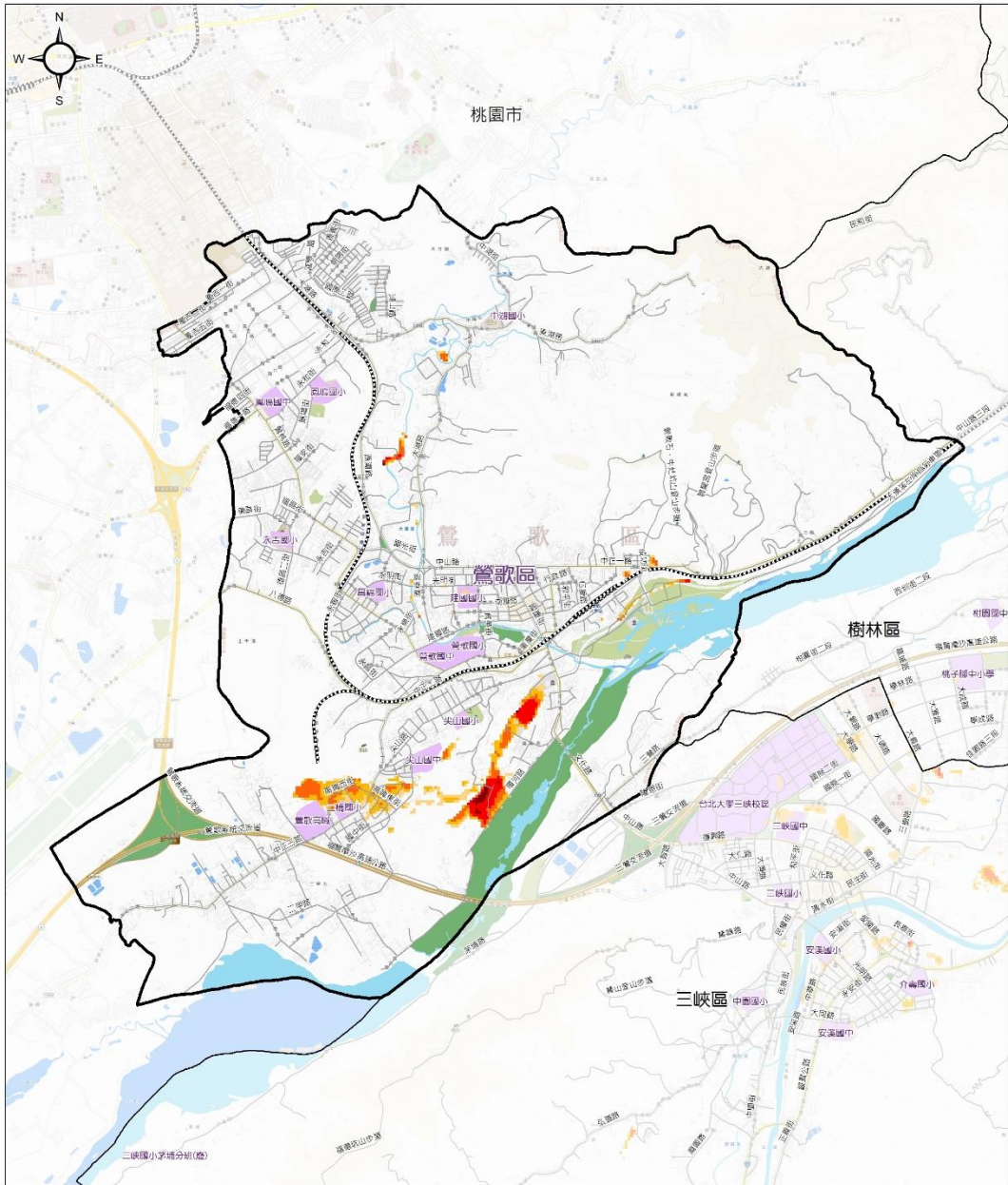
圖例	淹水深度(公尺)	交通道路	設施	行政區域界	比例尺
	<ul style="list-style-type: none"> 0.3 - 0.5 0.5 - 1 1 - 2 2 - 3 > 3 	<ul style="list-style-type: none"> 道路 臺鐵 高鐵 	<ul style="list-style-type: none"> 公園 學校 	<ul style="list-style-type: none"> 區界線 自然資源 河川 	<p>0 1.5 3 公里</p> <p>製作時間及製作單位 中華民國 108 年 3 月 新北市政府 國立臺灣大學氣候天氣災害研究中心 地圖圖資來源：新北市政府(資訊中心)</p>

新北市蘆洲區24小時累積雨量500毫米淹水潛勢圖



圖例	淹水深度(公尺)	交通道路	設施	行政區域界	比例尺
	<ul style="list-style-type: none"> 0.3 - 0.5 0.5 - 1 1 - 2 2 - 3 > 3 	<ul style="list-style-type: none"> 道路 臺鐵 高鐵 	<ul style="list-style-type: none"> 公園 學校 	<ul style="list-style-type: none"> 區界線 自然資源 河川 	<p>0 300 600 公尺</p> <p>製作時間及製作單位 中華民國 108 年 3 月 新北市政府 國立臺灣大學氣候天氣災害研究中心 地圖圖資來源：新北市政府(資訊中心)</p>

新北市鶯歌區24小時累積雨量500毫米淹水潛勢圖



圖例	淹水深度(公尺)	交通道路	設施	行政區域界	比例尺
	<div style="display: flex; flex-direction: column; gap: 5px;"> <div style="background-color: #fff9c4; width: 20px; height: 10px; margin-bottom: 2px;"></div> 0.3 - 0.5 <div style="background-color: #ffc107; width: 20px; height: 10px; margin-bottom: 2px;"></div> 0.5 - 1 <div style="background-color: #ff9800; width: 20px; height: 10px; margin-bottom: 2px;"></div> 1 - 2 <div style="background-color: #ff4500; width: 20px; height: 10px; margin-bottom: 2px;"></div> 2 - 3 <div style="background-color: #ff0000; width: 20px; height: 10px;"></div> > 3 </div>	<div style="display: flex; flex-direction: column; gap: 5px;"> <div style="border-bottom: 1px solid black; width: 20px;"></div> 道路 <div style="border-bottom: 1px dashed black; width: 20px;"></div> 臺鐵 <div style="border-bottom: 2px solid black; width: 20px;"></div> 高鐵 </div>	<div style="display: flex; flex-direction: column; gap: 5px;"> <div style="background-color: #90ee90; width: 20px; height: 10px;"></div> 公園 <div style="background-color: #e6e6fa; width: 20px; height: 10px;"></div> 學校 </div>	<div style="display: flex; flex-direction: column; gap: 5px;"> <div style="border: 1px solid black; width: 20px; height: 10px;"></div> 區界線 <div style="background-color: #add8e6; width: 20px; height: 10px;"></div> 自然資源 河川 </div>	<div style="display: flex; justify-content: space-around; align-items: center;"> 0 0.5 1 </div> 公里 製作時間及製作單位 中華民國 108 年 3 月 新北市政府 國立臺灣大學氣候天氣災害研究中心 地圖圖資來源：新北市政府(資訊中心)

109 新北市易淹水及近 3 年重大淹水地區表

編號	淹水位置		淹水原因	降雨事件別	緊急對策
	鄉(鎮、市、區)	村(里)/道路(路段)			
1	永和區	國光路 49 巷口	地勢低窪	1060602 大雨. 1060802 大雨 1070412 大雨 1070908 大雨 1080722 大雨	大雨後巡查淤積情況並針對淤積部分辦理清淤，增設抽水機以加速排水。
2	永和區	林森路單號側	雨勢過大 宣洩不及	1060802 大雨 1070412 大雨 1070908 大雨 1080722 大雨	大雨後巡查淤積情況並針對淤積部分辦理清淤，長期計畫為 FG 幹線改建以增加雨水下水道容量。
3	永和區	永利路與永貞路口	雨勢過大 宣洩不及	1060802 大雨 1070908 大雨 1080722 大雨	大雨後巡查淤積情況並針對淤積部分辦理清淤，長期計畫為 FG 幹線改建以增加雨水下水道容量。
3	永和區	永利路與永貞路口	雨勢過大 宣洩不及	1060802 大雨 1070908 大雨 1080722 大雨	大雨後巡查淤積情況並針對淤積部分辦理清淤，長期計畫為 FG 幹線改建以增加雨水下水道容量。
3	永和區	永利路與永貞路口	雨勢過大 宣洩不及	1060802 大雨 1070908 大雨 1080722	大雨後巡查淤積情況並針對淤積部分辦理清淤，長期計畫為 FG 幹線改建以增加雨水下水道

				大雨	容量。
3	永和區	永利路與永貞路口	雨勢過大 宣洩不及	1060802 大雨 1070908 大雨 1080722 大雨	大雨後巡查淤積情況並針對淤積部分辦理清淤，長期計畫為FG幹線改建以增加雨水下水道容量。
3	永和區	永利路與永貞路口	雨勢過大 宣洩不及	1060802 大雨 1070908 大雨 1080722 大雨	大雨後巡查淤積情況並針對淤積部分辦理清淤，長期計畫為FG幹線改建以增加雨水下水道容量。
3	貢寮區	雙玉里德心街	德心街地勢低窪，鄰接雙溪河，當日因豪大雨水位暴漲、宣洩不及，導致德心街積淹水	108年9月30日 豪大雨	疏散當地居民
1	三芝區公所	錫板里台二線 17.4K	排水不及	106年 0602豪 雨	已進行清疏
2	三芝區公所	錫板里台二線 15.2K	時雨量 大排水 不及	108年 0520豪 大雨	已進行清疏
3	三芝區公所	錫板里台二線 15.6K	時雨量 大排水 不及	108年 0520豪 大雨	已進行清疏
1	石門區	老梅里老梅路 周邊	豪雨排水不及	0602豪 大雨	通知撤離進駐收容所或自行往2樓避難
2	石門區	草里里草里社區	豪雨排水不及	0602豪 大雨	通知撤離進駐收容所或自行往2樓避難
3	石門區	德茂里1鄰	豪雨排水不及	0602豪 大雨	通知撤離進駐收容所或自行往2樓避難
4	石門區	石門里石門新村	豪雨排水不及	0602豪 大雨	通知撤離進駐收容所或自行往2樓避難

1	汐止區	大同路一段	瞬間降雨量過大	豪大雨	改善排水系統
2	汐止區	中興路涵洞	瞬間降雨量過大	豪大雨/ 颱風	啟動抽水機加強排水
3	汐止區	芳園街	瞬間降雨量過大	豪大雨	清理側溝淤積
4	汐止區	水源路一段	瞬間降雨量過大	豪大雨	改善排水系統
5	汐止區	南陽街涵洞	瞬間降雨量過大	豪大雨/ 颱風	加強積淹水警示號誌
6	汐止區	中華街	瞬間降雨量過大	豪大雨	改善排水系統
7	汐止區	康寧街	瞬間降雨量過大	豪大雨/ 颱風	改善排水系統
8	汐止區	大同路三段	瞬間降雨量過大	豪大雨/ 颱風	改善排水系統
1	瑞芳區	瑞芳區傑魚坑路 319-7 號前五聖宮 台 2 丁線路口	樹葉砂石蓋住 格柵	0602 豪 雨	派員清除樹葉砂石
2	瑞芳區	台 62 四腳亭交流 道口	排水系統容量 不足	梅姬颱風	派員用抽水機緊急 抽水及護欄打洞以 利排水
3	瑞芳區	瑞芳車站後站	排水系統容量 不足	0602 豪 雨	封路
1	萬里區	大鵬里加投 18 號	短延時強降雨	0602 豪 雨	加強其排水系統清 疏及抽水機佈設
2	萬里區	大鵬里大鵬派出所 至大鵬國小		0602 豪 雨	加強其排水系統清 疏及抽水機佈設
1	蘆洲區	中正路 185 巷 3 弄	瞬時大雨超過 設計排水容量	豪雨	業已設置 3 臺固定 式抽水機及新設排 水溝。
2	蘆洲區	仁愛街 212 巷 24 號	瞬時大雨超過 設計排水容量	豪雨	請抽水站加速抽排 及移動式抽水機支 援。
3	蘆洲區	復興路 227 號	瞬時大雨超過 設計排水容量	豪雨	業已新設兩條連接 管至雨水箱涵，工 程已於 107 年 10

					底完工
4	蘆洲區	民族路 336 巷 56 號	瞬時大雨超過設計排水容量	豪雨	業已新設陰井並放置抽水機，疏通插管。
5	蘆洲區	三民路 128 巷	時雨量大、集水面積廣及側溝阻塞	豪雨	疏通阻塞之側溝及移動式抽水機協助抽排。
6	蘆洲區	中山一路 120 巷口	垃圾堵塞	大雨	清除堵塞垃圾
7	蘆洲區	永安北路一段 68、70、72 巷	瞬時大雨超過設計排水容量	豪雨	請抽水站加速抽排及移動式抽水機支援。
8	蘆洲區	復興路 323 巷 大台北農產	時雨量大、集水面積廣	豪雨	業已新設數支連接管，將積水快速導入雨水箱涵。
9	蘆洲區	蘆洲區民族路 236 巷 85 號	瞬時大雨超過設計排水容量	豪雨	積淹水自然消退，將隨時調派移動式抽水機支援
10	蘆洲區	蘆洲李宅	瞬時大雨超過排水容量及地勢低窪排水不易	豪雨	調派移動式抽水機支援。
11	蘆洲區	民族路 28 巷	瞬時大雨超過設計排水容量	豪雨	業已新設排水側溝加速排水。
12	蘆洲區	仁愛街 35 巷底	瞬時大雨超過排水容量及地勢低窪排水不易	豪雨	業已翻新排水溝及新設陰井並放置數臺抽水機。
13	蘆洲區	中正路 450 號民宅	瞬時大雨超過排水容量及地勢低窪排水不易	豪雨	業已預佈抽水機及隨時調派移動式抽水機協助抽排。
14	蘆洲區	信義路 292 巷 4 號	瞬時大雨超過設計排水容量	豪雨	積淹水自然消退，將隨時調派移動式抽水機支援
15	蘆洲區	三民路 26 巷 53 弄	瞬時大雨超過設計排水容量	豪雨	積淹水自然消退，將隨時調派移動式抽水機支援

16	蘆洲區	仁愛街希望城市旁	瞬時大雨超過設計排水容量	豪雨	積淹水自然消退，將隨時調派移動式抽水機支援
1	五股區	成州里/成泰路三段與凌雲路口周遭。	1. 降雨強度過高。 2. 3 號水門關閉。 3. 抽排不及。 4. 降雨強度過高。	104 年 8 月 8 日蘇迪勒颱風	1. 短期設置抽水井(已完成)。 2. 中長期設置抽水站。
2	五股區	1. 五福路 52 巷底。 2. 新五路二段國道涵洞下往新莊方向。	瞬間降雨強度過高。	105 年 5 月 16 日強降雨	1. 五福路 52 巷已完成排水改善工程。 2. 加強清疏。
3	五股區	1. 中興路二段沿線，國道 1 號下方到疏洪道之間。 2. 中興路二段與更州路交叉口。 3. 成泰路一段 98 巷。 4. 國道 1 號下五股交流道(五股往台北方向)涵洞淹水。 5. 成泰路四段與孝義路口。	瞬間降雨強度過高	106 年 6 月 2 日強降雨	加強清疏。
4	五股區	1. 更州路 37 號。 2. 成泰路四段 2 號。 3. 中興路二段。	瞬間降雨強度過高	108 年 5 月 20 日強降雨	加強清疏
1	淡水區	水源里天元宮往小坪頂	當日雨量過大(達 194.5mm)，超出排水系統負	108 年 5 月 20 日豪雨	雨勢減緩，積水即退，另請養工增設新過路管，後續狀

			荷。		況良好。
2	淡水區	新春街 85 巷 19 弄 26 號	當日雨量過大(達 194.5mm)，超出排水系統負荷。	108 年 5 月 20 日 豪雨	已於 108 年 11 月 20 日進場改善，後續排水狀況改良。
3	淡水區	淡海路 284 號	當日雨量過大(達 194.5mm)，超出排水系統負荷。	108 年 5 月 20 日 豪雨	雨勢減緩，積水即退，另請清潔隊清淤，後續側溝系統狀況良好。
4	淡水區	竹林路沿線	當日雨量過大(達 194.5mm)，超出排水系統負荷。"	108 年 5 月 20 日 豪雨	雨勢減緩，積水即退，另請清潔隊清淤，後續側溝系統狀況良好。
5	淡水區	小坑子頭	當日雨量過大(達 194.5mm)，超出排水系統負荷。	108 年 5 月 20 日 豪雨	雨勢減緩，積水即退，另請清潔隊清淤，後續側溝系統狀況良好。
6	淡水區	竹圍捷運站旁地下道	當日雨量過大(達 194.5mm)，超出排水系統負荷。。	108 年 5 月 20 日 豪雨	該地段為低窪地區，凡有豪雨或淹水，將拉警示帶並用攝影機監控現況。
7	淡水區	新春街 65 巷	當日雨量過大(達 194.5mm)，超出排水系統負荷。	108 年 5 月 20 日 豪雨	已於 108 年 11 月 20 日進場改善，後續排水狀況良好。
8	淡水區	中正東路二段與淡金路口	當日雨量過大(達 194.5mm)，超出排水系統負荷。	108 年 5 月 20 日 豪雨	水利局已改善排水斷面，後續排水狀況良好。
9	淡水區	淡金公路 6 號	當日雨量過大(達	108 年 5 月 20 日	水利局已改善排水斷面，後續排水狀況

			194.5mm)，超出排水系統負荷。	豪雨	況良好。
10	淡水區	民權路與民富街口	當日 10 分鐘降雨量過大，排水不及。	106 年 6 月 25 日 驟雨	於 108 年 8 月 7 日清除淤泥並使用 TV 檢視車探勘內部管溝狀況，後續排水狀況良好。
11	淡水區	紅樹林捷運站往三芝方向	當日降雨量為 379.5 毫米，排水不及。	108 年 7 月 21 日 大雨	水利局已改善排水斷面，後續排水狀況良好。
12	淡水區	中正東路與淡金路口	當日降雨量為 379.5 毫米，排水不及。	108 年 7 月 21 日 大雨	水利局已改善排水斷面，後續排水狀況良好。
13	淡水區	民權路 5 號	當日降雨量為 379.5 毫米，排水不及。	108 年 7 月 21 日 大雨	排水斷面不足，已由淡水區公所及水利局完成改善。
1	樹林區	柑園地區(柑園街一段、佳園路二段、西圳街一段及民權街周邊)	雨勢過大 大排水不良	1080721 豪大雨事件	排水善工程已於 109 年 1 月 18 日完工
2	樹林區	三多里三德街 56 號	雨勢過大 大排水不良 (僅有單號側零星既有側溝)	1080520 豪大雨事件	排水善工程已於 109 年 1 月 6 日完工
3	樹林區	三龍里三俊街 65 巷	雨勢過大 大排水不良	1080520 豪大雨事件	排水善工程已於 109 年 1 月 6 日完工
4	樹林區	保安地下道	雨勢過大 排水不良	1060602 豪大雨事件	排水善工程已於 107 年完工
5	樹林區	中山地下道	雨勢過大 大排水不良	1050628 大雨水災事件	中山地下道排水改善已於 106 年完工

6	樹林區	東和街及東佳路口(水閘門)	雨勢過大，閘門易卡樹枝及垃圾導致排水不良	1040808 蘇迪勒颱風事件	每逢颱風及大雨前皆請廠商及機具現場駐點
7	樹林區	樹林區柑園街一段335巷	雨勢過大排水不良	1040808 蘇迪勒颱風事件	已設置抽水設備，並定期巡查保持抽水機功能正常使用。
1	鶯歌區	鶯桃路 668 巷	排水斷面過小		清淤、改善東門溪排水斷面
2	鶯歌區	鶯桃路 365 巷	排水斷面過小		新設道路側溝
3	鶯歌區	正義平交道	排水能量不足		提報水利局新設雨水下水道
1	泰山區	新北大道五段及民生路口	側溝遭垃圾堵塞致排水不良滿溢至道路	民國 107 年 9 月 8 日鋒面豪雨	派工處理清疏作業，已改善完成。
1	三重區	三信路與五華街口	係為新北高中校區排水至外的排水孔，因宣洩不及，導致大量冒水至路面。	107 年 9 月 8 日豪大雨	已完成五華街排水案，施作內外側溝連通及銜接至雨水箱涵系統，加速積水消散。 水利局與學校辦理會勘，學校同意辦理透保水工程減緩瞬時大雨校地逕流水進入排水系統。
2	三重區	車路頭街涵洞周邊	高速公路逕流水，瞬間大量沿洩水槽排放，至側溝宣洩不及。高速公路土堤邊坡沖刷造成泥流，影響排水功能。	107 年 9 月 8 日豪大雨	清潔隊於 9 月 11 日隨即派工清淤。 107 年 9 月 20 日已辦理會勘，高工局已承諾改善。 公所派工改善溝體。

3	三重區	正義北路(信義西街、自強路一段至重新路三段)	雨勢過大,時累積雨量達85mm,已超過該路段下游排水系統負荷容量。	106年6月2日豪大雨	於106年6~8月調查正義北路雨水下水道及連接管,並辦理正義北路(重新路1段口~重陽路1段口)雨水下水道及連接管專案清疏工程改善。
4	三重區	溪美地區(五華街、仁愛街425巷、溪尾街230巷一帶)	雨勢過大,時累積雨量達85mm,地勢低窪。	106年6月2日豪大雨	已於106年10~11月調查五華街雨水下水道及連接管,並辦理五華街雨水下水道(碧華國小前~三信路口)專案清疏工程改善完成。
5	三重區	成功路雙號側(重新橋下橋處至集成路)	雨勢過大,時累積雨量達85mm,該處集水面積大,已超過該路段下游排水系統負荷容量。	106年6月2日豪大雨	於106年7月調查成功路側溝與雨水箱涵及連接管,並辦理成功路側溝清疏及附掛纜線清整改善。
6	三重區	重新路四段88號至重安街	雨勢過大,時累積雨量達85mm,該處集水面積大,已超過該路段下游排水系統負荷容量。	106年6月2日豪大雨	於106年6月調查重安街側溝與雨水下水道連接管,並辦理重安街集美街口側溝與雨水人孔連接管清疏改善。
7	三重區	重陽路一段(重新路一段44巷至新北大道一段)			
8	三重區	重陽路二段(新北大道一段至中正北路)			

9	三重區	重陽路三段(中正北路至安慶街)			
10	三重區	自強路一段(三和路二段至正義北路)			
11	三重區	永安北路二段(三和路4段390巷至仁華街28巷)			
12	三重區	光復路一段68巷	雨勢過大,時累積雨量達85mm,已超過該路段下游排水系統負荷容量。	106年6月2日豪大雨	已於106年6月調查光復路1段68巷 口雨水人孔、連接管及道路側溝,並辦理巷口連接管清疏與光復路1段68巷側溝清疏及附掛纜線清整改善。
13	三重區	中正北路508巷(後段)	雨勢過大,時累積雨量達58mm,已超過該路段下游排水系統負荷容量,地勢低窪。	105年7月驟雨	該巷側溝及巷口側溝與下水道之連接管已於105年7~9月辦理調查及清淤改善,未獲明顯改善。106年2月初步調查發現該段雨水下水道之排水斷面約1m x 1m,並於106年4月提升中正北路508巷口至380巷口路段已調查出之埋沒人孔3處,以利後續辦理清淤。
1	三峽區	中園街86巷	地勢低窪	豪大	搭配移動式抽水機組

雨

108.07.02豪大雨積淹水案件一覽表(42mm)

項次	地點	積水原因	現場處置	後續處理
1	新樹地下道	排水不及導致積淹水。	雨勢趨緩，經現場勘查積水已消退。	已結案
2	新泰路公園路口			
3	新北大道新五路口	1.該處側溝銜接新北大道路面、新北大道高架橋及捷運高架橋三處雨水，遇大雨水量過大側溝排水量無法負荷。 2.過路箱涵淤塞、舊草埤圳(新莊泰山界溝)遭埋沒。	1.佈設6"抽水機2台、3"抽水機5台，加速排水。 2.雨勢趨緩，經現場勘查積水已消退。	1.颱風豪大雨前佈設6"抽水機2台、3"抽水機5台，加速排水。 2.108.07.06完成新北大道新五路口側溝清疏 3.側溝排水方向改向，將新北新五路口側溝導入A4站旁雨水箱涵，增加排水效能(7/31~9/3完成)，已無積淹水情事。 4.水利局已於108年9月19日進行過路箱涵探挖清淤作業。
4	三和路(泰山新莊界溝)	垃圾淤積、溝渠洩水不順，屬埤仔圳重劃區。	於現場佈設6"抽水機一台，加速排水。	1.定期垃圾淤積處理。 2.遇大雨即佈設6"抽水機一台。 3.整體改善埤仔圳重劃設置排水設施。
5	中正路新泰路口	洩水孔不足。	雨勢趨緩，經現場勘查積水已消退。	增設洩水孔，加速排水，已無積淹水。
6	新樹路中正路口	無清掃孔，過路箱涵管管徑過小。	1.現場清理垃圾淤積。 2.雨勢趨緩，經現場勘查積水已消退。	增設清掃孔及加大排水管徑，已無積淹水。

108.05.20豪大雨積淹水案件一覽表(63.5mm)

項次	地點	積水原因	現場處置	後續處理
1	新北大道441號前	排水不及，造成積淹水。	雨勢趨緩，積水即排除。	已結案
2	中正路614巷			
3	福壽街49巷			
4	新莊區新莊區中正路514巷33弄			
5	力行巷			
6	新莊區 大漢橋往新莊方向 機車道			
7	新莊區新莊區泰安街74號			
8	新莊區新莊區建國二路70號			
9	新莊區新莊區新樹路234巷			
10	銘德街83~104號			
11	福前街至新北大道左右兩側			
12	新莊區建國一路288巷31號至53號			
13	西盛街311巷23號前			
14	西盛街245巷30號			
15	中正路514巷			
16	丹鳳街			
17	新樹路206巷			
18	新莊區中正路708號	該處箱涵淤積有橫越管線阻礙排水。	1.現場清理排水溝(孔)垃圾、雜物，加速排水。 2.雨勢趨緩，積水即排除。	於108年7月11日清淤完成及108年9月11日拆除橫越管後，已無積淹水情事。
19	新莊區三和路17之18號(泰山新莊界溝)	排水不及，造成積淹水。	雨勢趨緩，積水即排除。	1.定期垃圾淤積處理 2.颱風豪大雨前佈設6"抽水機。 3.整體改善俟溫仔圳重劃設置排水設施。
20	新莊區中正路78巷	一、該處地勢低窪 二、新莊區農會靠中正路78巷側，遇大雨景觀區的泥水漫流至中正路78巷，導致側溝淤積以及增加排水負擔。	1.現場佈設抽水機，加速排水。 2.雨勢趨緩，積水即排除。	1.颱風豪大雨前佈設1台3"抽水機 2.預計109年設置固定式抽水井，協助排水。

108.05.28豪大雨積淹水案件一覽表(52mm)

項次	地點	積水原因	現場處置	後續處理
1	化成路211巷	排水不及導致積淹水。	雨勢趨緩，經現場勘查積水已消退。	已結案
2	思源路32號			
3	環漢路(新月橋旁)			
4	三和路(泰山新莊界溝)	垃圾淤積、溝渠洩水不順，屬溫仔圳重劃區。	1.現場佈設抽水機，加速排水。 2.雨勢趨緩，經現場勘查積水已消退。	1.定期垃圾淤積處理 2.颱風豪大雨前佈設6"抽水機。 3.整體改善俟溫仔圳重劃設置排水設施。
5	中正路78巷	1.該處地勢低窪 2.新莊區農會靠中正路78巷側，遇大雨景觀區的泥水漫流至中正路78巷，導致側溝淤積以及增加排水負擔。	1.現場佈設抽水機，加速排水。 2.雨勢趨緩，積水即排除。	1.颱風豪大雨前佈設1台3"抽水機。 2.預計109年設置固定式抽水井，協助排水。
6	新五路新北大道	1.該處側溝銜接新北大道路面新北大道高架橋及捷運高架橋三處雨水，遇大雨水量過大側溝排水量無法負荷。 2.過路箱涵淤塞、舊草埤圳(新莊泰山界溝)遭埋沒。	1.佈設6"抽水機2台、3"抽水機5台，加速排水。 2.雨勢趨緩，經現場勘查積水已消退。	1.颱風豪大雨前佈設6"抽水機2台、3"抽水機5台，加速排水。 2.108.07.06完成新北大道新五路口側溝清疏 3.側溝排水方向改向，將新北新五路口側溝導入A4站旁雨水箱涵，增加排水效能(7/31~9/3完成)，已無積淹水情事。 4.水利局已於108年9月19日進行過路箱涵深挖清淤作業。
7	龍安路292巷	油污阻塞	1.通知廠商前往協助清淤。 2.雨勢趨緩，經現場勘查積水已消退。	環保局已稽查並已請商家加設油污分離器，已無積淹水情事。

108.05.20豪大雨積淹水案件一覽表(63.5mm)

項次	地點	積水原因	現場處置	後續處理
1	新北大道441號前	排水不及，造成積淹水。	雨勢趨緩，積水即排除。	已結案
2	中正路614巷			
3	福壽街49巷			
4	新莊區新莊區中正路514巷33弄			
5	力行巷			
6	新莊區 大漢橋往新莊方向 機車道			
7	新莊區新莊區泰安街74號			
8	新莊區新莊區建國二路70號			
9	新莊區新莊區新樹路234巷			
10	銘德街83~104號			
11	福前街至新北大道左右兩側			
12	新莊區建國一路288巷31號至53號			
13	西盛街311巷23號前			
14	西盛街245巷30號			
15	中正路514巷			
16	丹鳳街			
17	新樹路206巷			
18	新莊區中正路708號	該處箱涵淤積有橫越管線阻礙排水。	1.現場清理排水溝(孔)垃圾、雜物，加速排水。 2.雨勢趨緩，積水即排除。	於108年7月11日清淤完成及108年9月11日拆除橫越管後，已無積淹水情事。
19	新莊區三和路17之18號(泰山新莊界溝)	排水不及，造成積淹水。	雨勢趨緩，積水即排除。	1.定期垃圾淤積處理 2.颱風豪大雨前佈設6"抽水機。 3.整體改善俟溫仔圳重劃設置排水設施。

附錄三、高積(淹水潛勢區防汛熱點位置表

編號	致災地點		座標(TWD97)		致災原因	預定對策
	鄉(鎮、市、區)	村(里)/道路(路段)	X座標	Y座標		
1.	貢寮區	雙玉里德心街	342712.363	2767847.113	德心街地勢低窪，鄰接雙溪河，當日因豪大雨水位暴漲、宣洩不及，導致德心街積淹水	疏散當地居民
1	永和區	國光路49巷口	25.008286	121.519037	地勢低窪	增設抽水機以加速排水。
2	永和區	林森路單號側	25.003532	121.523285	雨勢過大、宣洩不及且排水斷面不足	FG 幹線改建以增加雨水下水道容量。

3	永和區	永利路與永貞路口	25.004653	121.519799	雨勢過大、宣洩不及且排水斷面不足	FG 幹線改建以增加雨水下水道容量。
1	蘆洲區	中正路 185 巷 3 弄	25.084486	121.468647	1	業已於 108 年度 12 月份施工改善完成，新設側溝銜接中正路，且設置 3 臺固定式抽水機協助抽排。
2	蘆洲區	仁愛街 212 巷	25.093654	121.464551	1	銜接中正路上新設外溝，於 106 年 9 月底施作完成 (382m)，增加豪大雨側溝容水量，減少積水時間高程。 設置 2 臺固定式抽水機協助抽排。
1	瑞芳區	瑞芳區傑魚坑路 319-7 號前五聖宮台 2 丁線路口	25.1010301	121.7848968	4. 樹葉砂石蓋住格柵	隨時注意清潔口通暢

2	瑞芳區	台 62 四腳亭交流道口	25.1094435	121.7757038	2	埋設涵管以擴大排水容量
3	瑞芳區	瑞芳車站後站	25.109718	121.806407	2	水利局研議改善排水斷面瓶頸中
1	新莊區	大觀路 64 號	295797.547797963	2769878.10698869	地勢低窪	定期清淤大觀街與中正路口過路排水溝。
2	新莊區	化成路在 373 號到 443 號	296919.489905968	2772378.58378368	地勢低窪	本所易淹水地區巡查表亦將該區段列為巡查項目，持續關注中
3	新莊區	中正路與新泰路交叉口(由福海街到新泰路)	295285.533217229	2769750.23801303	地勢低窪	新北市新莊區中正路(福海街至新泰路)排水改善工程於 106/6/30 竣工。
4	新莊區	三和路 56 號	294145.147869939	2770110.59227033	強度不足	於三和路 17 號加設抽水機
5	新莊區	新北大道五工路口	296414.162793106	2772569.58923864	捷運施工中案件	北工處 106 年 9 月 2 日於新北大道南下車道轉五工路口轉角

						排水溝加設直落式格柵板加速排水
1	汐止區	大同路一段	313557.88	2771984.52	2	增加排水斷面及連接管
2	汐止區	中興路涵洞	313580.67	2773366.38	1	改善排水系統
3	汐止區	芳園街	313138.09	2770293.02	4	清理側溝淤積
4	汐止區	南陽街涵洞	312998.10	2773295.32	1	加強積淹水警示號誌
5	汐止區	中華街	317536.71	2773702.41	3	改善排水系統
6	汐止區	康寧街	314176.50	2773781.46	4	改善側溝系統
7	汐止區	大同路三段	317702.24	2774483.66	1	改善排水系統
1	三芝區	錫板里台二線 17.4K	298283.617246635	2794891.17841573	2	已增設排水設施

2	雙溪區	魚行里	25.022356	121.897029	地勢低窪	中央氣象局發佈陸上颱風警報或豪雨特報中、大豪雨以上之警戒區域後，優先協助疏散撤離
1	三峽區	中園街 86 巷	287096	2757535	地勢低窪	搭配移動式抽水機組
1	五股區	成州里 / 成泰路三段與凌雲路口周遭。	25.100811	121.451556	地勢低窪 強度不足	1.短期設置抽水井(已完成)。 2.中長期設置抽水站。
2	五股區	五福里 / 五福路 52 巷底。	25.090689	121.434840	地勢低窪	五福路 52 巷已完成排水改善工程。
3	五股區	更寮里 / 中興路二段沿線，國道 1 號下方到疏洪道之間。	25.078276	121.458811	地勢低窪	加強清疏。

1	金山區	清泉里 4 鄰清水路 60 巷 6、7、8、9、11、12、12-1、13、15、16、17、18、19、20、21 號	121.630735	25.230256	1 (地勢低窪)	定期辦理鄰近河道及側溝等排水設施清淤或維護等工程
2	金山區	清泉里 7 鄰西勢 2、2-5、2-6 號	121.628059	25.235684	1 (地勢低窪)	定期辦理鄰近河道及側溝等排水設施清淤或維護等工程
	金山	磺港里社寮地區(全)			1 (地勢低窪)	定期辦理鄰近河道及側溝等排水設施清淤或維護等工程

3	區		121.639372	25.228916		
1	淡水區	民權一街 (B2橋涵)	25.137905	121.459547	1	低地排水設施
2	淡水區	中正東路二段沿 線	25.143335	121.459712	2	低地排水設施
3	淡水區	民權路187巷	25.133495	121.460452	2	低地排水設施
4	淡水區	中正路 (華南銀行)	25.169450	121.444408	2	低地排水設施及側溝改善
5	淡水區	水源街一段	25.172461	121.442416	1	移動式抽水機
1	新店區	復興路 (至 98巷)	24.987369	121.538509	1.地勢低窪	設置固定抽水機組及增加移動 式抽水設備
						設置固定抽水機組及增加移動

2	新店區	中正路 663 巷	24.990230	121.533970	1. 地勢低窪	式抽水設備
3	新店區	安康路 1 段 321 巷	24.963169	121.521740	2. 強度不足 (排水斷面不足)	增加移動式抽水設備
4	新店區	安華路 30 巷	24.960795	121.520072	2. 強度不足 (排水斷面不足)	增加移動式抽水設備
5	新店區	新烏路 3 段 165 巷	24.901237	121.552743	4. 其他 (溪水暴漲)	辦理預防性疏散撤離
					4. 其他(溪水暴	辦理預防性疏散撤離

6	新店區	寶島巷	24.899426	121.551487	漲)	
4	新店區	桂山路	24.903588	121.554581	4. 其他 (溪水暴漲)	辦理預防性疏散撤離
5	新店區	廣興路	24.910918	121.535221	4. 其他 (溪水暴漲)	辦理預防性疏散撤離
6	新店區	平廣路 1 段	24.889521	121.519652	4. 其他(溪水 暴漲)	辦理預防性疏散撤離
7	新店區	溪洲路	24.968265	121.528785	4. 其他(溪水 暴 漲)	辦理預防性疏散撤離
		環 河 路			4. 其他 (溪水暴漲)	辦理預防性疏散撤離

8	新店區	103~121 號	24.967358	121.534897		
1	樹林區	柑園地區(柑園街一段、佳園路二段、西圳街一段及民權街周邊)	121.391274	24.956069	2	排水善工程已於 109 年 1 月 18 日完工
2	樹林區	三多里三德街 56 號	121.416271	25.014524	2	排水善工程已於 109 年 1 月 6 日完工
3	樹林區	三龍里三俊街 65 巷	121.415135	25.017810	1、2	排水善工程已於 109 年 1 月 6 日完工
4	樹林區	保安地下道	121.425801	24.993991	2	排水善工程已於 107 年完工
5	樹林區	中山地下道	121.410865	24.981620	2	中山地下道排水改善已於 106.1.31 完工。
6	樹林區	樹林區柑園街一段 335 巷	121.391274	24.956069	1	已設置抽水設備，並定期巡查保持抽水機功能正常使用。
7	樹林區	佳園路三段(高速公路下方涵洞)	121.387449	24.951837	1	該地點由新北市政府新建工程處規劃新闢道路範圍，108 年 5 月一併納入改善完成。

8	樹林區	佳園路三段 195號前(JK車 體美容前)	121.385306	24.947571	4	該地點由新北市養護工程處 施工造成，本所已通知改善 完成，已無接獲淹水通知。
9	樹林區	佳園路三段 145巷	121.389993	24.950301	2	僅一側有排水，本所已改善 道路線型改善。
10	樹林區	忠義街2巷中 正路口(軍人公 墓)	121.410380	25.015146	1	該地點為低窪處，本所將加 強清淤，保持水路暢通
1	鶯歌區	鶯桃路 668 巷	283292.444	2762431.070	排水斷面 過小	清淤、改善東門 溪排水斷面
2	鶯歌區	鶯桃路 365 巷	283701.667	2761710.937	排水斷面 過小	新設道路側溝
3	鶯歌區	正義平交道	284502.5	2760091.1	排水能量不足	提報水利局新設 雨水下水道
1	新北市泰 山區	新北大道五段及 民生路口	3662674.244,	9494387.263	2	過路箱涵斷面不足處尚須等待 重劃區辦理重劃後改變排水型 式。
1	三重區	正義北路信義	121.497188	25.064525	雨勢過大，	清淤排水改善。

		西街口			排水不及。	
2	三重區	重新路五段 317 巷 3 弄	121.477562	25.049702	雨勢過大， 地勢低窪	道路排水改善。
3	三重區	五華街三信路 口、五華街 260 號前、五華街 35 巷口、五華街 7 巷口、五華街 71 巷口、五華街 136 號(溪美排 水系統)	121.491787	25.083548	雨勢過大， 地勢低窪	清淤排水改善。
4	三重區	成功路集成路 口	121.487261	25.051681	雨勢過大，集水 面積大，排水不 及。	清淤排水改善。

1	土城區	和 叮 路區域 (都市計畫 外)	295273.726	2762447.446	2	<ol style="list-style-type: none"> 1. 已增設區域側溝排水。 2. 於金城路 1 段 66 號前大排溝設置大型抽水機抽水至金城路上之側溝內，以減輕大排溝排水負擔。 3. 汛期前完成和叮路內及下游段溝渠清淤及垃圾清除，維持正常排水功能。
2	土城區	承天路 4巷及 8巷	294101.718	2761915.067	1	<ol style="list-style-type: none"> 1. 增加辦理區域設施清淤 2. 已完成區域相關設施新設，增加排水效益。 3. 汛期前完成區域溝渠清淤及垃圾清除，維持正

						常排水功能。
3	土城區	金城路 2段 46 巷	295676.357	2763321.731	2	<ol style="list-style-type: none">1. 於清水路與明德路口旁增設抽水站，藉以舒緩金城路 2段 46 巷內淹水情況。2. 汛期前完成區域溝渠清淤及垃圾清除，維持正常排水功能。

附錄四、新北市防汛器材資源表

一、砂包						
保管單位	規格	資源所在鄉鎮	器材描述	水系	河川/海岸	數量
水利局河川工程科	25kg	新北市抽水站				21,000
各公所	25kg	新北市轄區				44,182

二、防汛塊							
保管單位	資源所在鄉鎮	器材描述	品名或型式	噸數	水系	河川/海岸	數量
水利局河川工程科	五股抽水站 洲子洋抽水站 中港抽水站	1m 正方形鼎塊		2t 正方形鼎塊			711
水利局河川工程科	洲子洋抽水站	5t 異型元鼎塊		5t 異型元鼎塊			50

附錄五、新北市抽水站位置及管理聯絡人表

抽水站名稱	鄉鎮	村里	97TM2-X	97TM2-Y	啟動水位	抽水機型式	抽水機數量	抽水量	管理單位	緊急聯絡人	連絡電話	傳真
寶高抽水站	新店區	寶福里	305931	2763277	13.4	沉水式	2	5	新北市政府	林偉平		2916-2160
寶橋抽水站	新店區	寶福里	305827	2763532	15.4	豎軸式	2	8	新北市政府	吳泰菁		2918-5173
寶元抽水站	新店區	寶福里	305154	2764004	13.2	螺旋式	2	5	新北市政府	林偉平		2911-9812
秀山抽水站	中和區	秀景里	303162	2765041	3.1	豎軸式	4	20	新北市政府	王璿緻		8668-6986
秀朗抽水站	永和區	秀成里	303258	2766488	7.8	豎軸式	3	4.5	新北市政府	王璿緻		2232-8136
瓦 抽水站	中和區	福美里	300375	2766732	2.7	豎軸式	8	48	新北市政府	江琮琳		8245-6175
永和臨時1站	永和區	智光里	302180	2765416	4.4	改建中			新北市政府	馬振平		8941-8252
永和臨時2站	永和區	智光里	302048	2765322	4.7	改建中			新北市政府	馬振平		
永和臨時3站	永和區	智光里	301788	2765156	4.7	移動式	1	2	新北市政府	周祥平		
安樂臨時抽水站	中和區	安順里	301649	2765224	4.6	豎軸式及	3	4	新北市政府	周祥平		2949-7071

抽水站名稱	鄉鎮	村里	97TM2-X	97TM2-Y	啟動水位	抽水機型式	抽水機數量	抽水量	管理單位	緊急聯絡人	連絡電話	傳真
						沉水式						
泰安臨時抽水站	中和區	泰安里	301138	2765815	4.5	沉水式	2	2	新北市政府	游景翔		2244-2902
板南臨時抽水站	中和區	中興里	300459	2765098	6.4	豎軸式	2	8	新北市政府	游景翔		2245-1819
大勇臨時抽水站	中和區	秀明里	302000	2765273	4.8	沉水式	2	2	新北市政府	馬振平		86689576
永和抽水站	永和區	保順里	300894	2767264	2.7	豎軸式	5	16.4	新北市政府	張建發		2925-2012
中和抽水站	中和區	中原里	299734	2766736	3.8	豎軸式	6	51	新北市政府	李智斌		2248-9234
中和二抽水站	中和區	中原里	299693	2766685	3.8	豎軸式	6	51	新北市政府	梁棟宇		2242-0317
中原抽水站	中和區	中原里	299400	2766930	3.3	豎軸式	6	24	新北市政府	呂春瀧		2223-1022
光復抽水站	板橋區	光復里	299032	2767863	2.9	豎軸式	3	12	新北市政府	郭軒誠		2225-8750
江子翠抽水站	板橋區	振義里	298887	2768539	2.4	豎軸式	6	30	新北市政府	翁名沁		8952-2824
十二埤抽水站	板橋區	溪頭里	298531	2769909	1.5	豎軸式	3	7.5	新北市政府	徐尚明		2252-1056
華江抽水站	板橋區	溪頭里	297479	2769827	2.9	豎軸式	3	12	新北市政府	紀毅君		8252-8594
新海抽水站	板橋區	中正里	295954	2768990	2.4	豎軸式	5	20	新北市政府	林俊賢		2272-4892

抽水站名稱	鄉鎮	村里	97TM2-X	97TM2-Y	啟動水位	抽水機型式	抽水機數量	抽水量	管理單位	緊急聯絡人	連絡電話	傳真
滴仔溝抽水站	板橋區	中正里	295166	2768165	2	豎軸式	8	80	新北市政府	郭光智		2272-7382
滴仔溝二抽水站	板橋區	中正里	295168	2768198	2	豎軸式	4	40	新北市政府	郭光智		2967-2387
土城抽水站含臨時站	土城區	日和里	294486	2763693	5.5	豎軸式及沉水式	16	52	新北市政府	王國青		2269-0294
沙崙抽水站	板橋區	溪福里	293244	2763649	6.5	豎軸式	6	42	新北市政府	林裕穠		8687-1275
西盛抽水站	新莊區	西盛里	293890	2765999	4.7	豎軸式	7	56	新北市政府	陳碩文		2206-9711
塔寮坑抽水站	新莊區	瓊林里	294726	2768660	4	豎軸式	12	120	新北市政府	陳志明		2206-9633
塔寮坑二抽水站	新莊區	瓊林里	294989	2768930	6.2	豎軸式	5	69	新北市政府	陳志明		2202-3891
西盛溝抽水站	新莊區	國泰里	294519	2768946	4.4	豎軸式	3	5	新北市政府	黃水欽		2205-8767
建國抽水站	新莊區	建安里	293916	2768899	5.2	豎軸式	4	12	新北市政府	廖文華		2205-3704
潭底溝抽水站	新莊區	建安里	293463	2768602	4.9	豎軸式	10	40	新北市政府	蕭世昌		2202-0334
公館溝抽水站	新莊區	興漢里	295476	2769471	3.2	豎軸式	3	12	新北市政府	蕭世昌		2279-8134
新莊抽水站	新莊區	文明里	296431	2770060	2.1	豎軸式	2	8	新北市政府	黃水欽		8991-9874

抽水站名稱	鄉鎮	村里	97TM2-X	97TM2-Y	啟動水位	抽水機型式	抽水機數量	抽水量	管理單位	緊急聯絡人	連絡電話	傳真
後港抽水站	新莊區	建福里	293384	2768881	3.8	豎軸式	4	8	新北市政府	廖文華		22081301
中港抽水站	泰山區	楓樹里	294770	2773516	0.25	豎軸式	10	82	新北市政府	李東鵬		2909-3284
中港西抽水站	泰山區	楓樹里	294711	2773475	-0.5	豎軸式	5	60	新北市政府	李東鵬		2909-3284
中港東抽水站	五股區	興珍里	294996	2773498	-0.9	豎軸式及沉水式	6	60	新北市政府	徐銘鴻		2298-3493
昌平抽水站	新莊區	昌平里	296227	2772335	0.9	豎軸式	2	2	新北市政府	張沁豫		8521-1931
中隆抽水站	新莊區	中隆里	295448	2772437	0.9	豎軸式	3	4.5	新北市政府	張沁豫		8521-1962
頭前抽水站	新莊區	頭前里	296493	2771737	0.2	沉水式	5	1.6	新北市政府	張沁豫		2992-8174
頂崁抽水站	三重區	二重里	297155	2773014	1.2	豎軸式	3	13.5	新北市政府	李東霖		8512-4183
化成抽水站	新莊區	福基里	296072	2773089	0.5	豎軸式	6	42	新北市政府	謝品添		8521-6381
鴨母港抽水站	蘆洲區	永德里	295998	2774990	-0.6	豎軸式	12	77	新北市政府	洪銘鴻		2848-9136
鴨母港二抽水站	五股區	更寮里	295998	2774990	-0.6	豎軸式	2	16	新北市政府	洪銘鴻		
蘆洲抽水站	蘆洲區	保新里	296755	2776904	-0.6	豎軸式	9	68	新北市政府	李蔚銘		8286-2438

抽水站名稱	鄉鎮	村里	97TM2-X	97TM2-Y	啟動水位	抽水機型式	抽水機數量	抽水量	管理單位	緊急聯絡人	連絡電話	傳真
成蘆抽水站	蘆洲區	正義里	296345	2776453	-0.7	豎軸式	3	18	新北市政府	王昇達		8286-9410
二重抽水站	三重區	二重里	297975	2773121	-1.6	豎軸式	4	20	新北市政府	林育正		2987-6776
工商路抽水站	五股區	五股里	294378	2775031	2.2	豎軸式	2	8	新北市政府	宋萬景		2293-2565
五股抽水站	五股區	更寮里	295202	2775020	2.3	沉水式	6	30	新北市政府	宋萬景		8295-6972
洲子洋抽水站	五股區	成泰里	295129	2775367	2.1	沉水式	4	16	新北市政府	黃旻程		8295-6981
重新抽水站	三重區	中興里	297502	2770602	1.4	豎軸式	2	5.8	新北市政府	李錫鏘		8511-2865
長元抽水站含長元二站	三重區	長江里	300925	2773350	0.4	豎軸式	4	11	新北市政府	王啟賢		8976-3720
同安抽水站	三重區	福德里	300470	2772185	0.8	豎軸式	3	12	新北市政府	洪培熏		2976-8770
重陽抽水站	三重區	五常里	300544	2774657	0.7	豎軸式	5	20	新北市政府	李政哲		2971-7105
溪美抽水站含溪美二站	三重區	富貴里	299365	2776062	0.7	豎軸式	5	20	新北市政府	林世彬		2857-0641
爪峰一號抽水站	瑞芳區	爪峰里	332388	2777943	50	豎軸式	3	4.2	新北市政府	胥鴻禮		2497-9323
爪峰二號抽水站	瑞芳區	爪峰里	331687	2777873	47.5	豎軸式	3	2.7	新北市政府	胥鴻禮		2497-8592
東和抽水站	瑞芳區	東和里	331033	2777842	45.8	豎軸式	3	4.2	新北市政府	胥鴻禮		2406-2056

抽水站名稱	鄉鎮	村里	97TM2-X	97TM2-Y	啟動水位	抽水機型式	抽水機數量	抽水量	管理單位	緊急聯絡人	連絡電話	傳真
保長抽水站	汐止區	保長里	317697	2774903	8.4	豎軸式	3	12	新北市政府	林世凱		8648-5923
保長左抽水站	汐止區	長安里	317610	2774841	6	豎軸式	4	13	新北市政府	林世凱		8642-3147
城中抽水站	汐止區	建成里	316671	2774082	8.6	豎軸式	3	12	新北市政府	陳彥伯		8642-3813
五堵抽水站	汐止區	長安里	317384	2774640	7.4	沉水式	2	4	新北市政府	陳彥伯		2647-1340
江長抽水站	汐止區	鄉長里	316876	2774516	8.5	豎軸式	3	9	新北市政府	李枝榮		8642-3869
長江抽水站	汐止區	江北里	316180	2773637	8.5	豎軸式	2	6	新北市政府	李枝榮		8642-3812
水尾灣抽水站	汐止區	江北里	315370	2773437	8.4	沉水式	2	6	新北市政府	張玉堂		8691-5515
禮門抽水站	汐止區	禮門里	316332	2773560	6.3	沉水式	4	16	新北市政府	張玉堂		8691-5343
拱北抽水站	汐止區	拱北里	315332	2775463	8.8	沉水式	2	4	新北市政府	陳怡誠		2646-3869
汐萬抽水站	汐止區	拱北里	315455	2775076	7.7	沉水式	3	6	新北市政府	陳怡誠		2646-4799
北港抽水站	汐止區	江北里	315549	2774346	7.4	沉水式	2	6	新北市政府	洪啟忠		2646-1653
金龍抽水站	汐止區	福德里	314545	2773741	6.7	沉水式	4	12	新北市政府	洪啟忠		2693-3077
八連一抽水站	汐止區	八連里	314662	2774887	8.8	豎軸式	2	9	新北市政府	張春茂		2646-2900

抽水站名稱	鄉鎮	村里	97TM2-X	97TM2-Y	啟動水位	抽水機型式	抽水機數量	抽水量	管理單位	緊急聯絡人	連絡電話	傳真
八連二抽水站	汐止區	八連里	314663	2774855	9.1	沉水式	2	1.5	新北市政府	張春茂		2646-2574
草濫溪抽水站	汐止區	環河里	312551	2772885	6.6	沉水式	4	24	新北市政府	邱炳崑		2693-1937
中興抽水站	汐止區	中興里	313942	2772954	7.2	沉水式	2	6	新北市政府	邱炳崑		2693-6179
江北抽水站	汐止區	智慧里	316134	2773417	7.3	沉水式	3	18	新北市政府	王佰煙		2642-4096
水尾灣左抽水站	汐止區	智慧里	315622	2773576	7.6	豎軸式	4	12	新北市政府	王佰煙		2643-2022
下寮抽水站	汐止區	厚德里	314607	2773348	8.2	沉水式	2	10	新北市政府	鄭宇盛		8642-3916
社后抽水站	汐止區	樟樹里	313990	2772896	7.8	沉水式	2	10	新北市政府	鄭宇盛		2643-0709
武英殿抽水站	汐止區	樟樹里	313630	2772373	5.7	豎軸式	3	12	新北市政府	潘友德		2647-4926
民權抽水站	汐止區	橫科里	312643	2771916	5.2	豎軸式	5	20	新北市政府	陳賜諒		2640-7433
順安抽水站	汐止區	橫科里	312406	2771675	6.3	豎軸式	1	4	新北市政府	陳賜諒		2660-7651

附錄七、新北市轄內收容所一覽表

新北市雙溪區轄內或鄰近避難收容所一覽表

編號	所別	收容人數	服務區域	設置地點	聯絡人	電話/手機	收容所類型	備註(危險區域)
1	雙溪高中	1376人	平林里 雙溪里	新北市雙溪區平林里梅竹蹊3號	彭盛佐 校長		水災 火災 地震	平林里
2	雙溪國小	1013人	魚行里 共和里	新北市雙溪區共和里東榮街54號	渠思晉 校長		火災 地震	魚行里
3	共和市民活動中心	100人	共和里	新北市雙溪區共和里中山路41巷6號	魏雙傳 里長		水災 火災 地震	共和里
4	新基市民活動中心	55人	新基里	新北市雙溪區新基里新基北街64號	李添貴 里長		水災 火災 地震	新基里
5	中正市民活動中心	76人	牡丹里	新北市雙溪區牡丹里中正路64號	理事長		水災 火災 地震	牡丹里
6	長源市民活動中心	172人	長源里 外柑里	雙溪區長源里柑腳19號	石雅淪 理事長		水災 火災 地震	長源里
7	三港集會所	63人	三港里	雙溪區三港里三港7號	葉俊郎 里長		水災 火災 地震	三港里
8	泰平市民活動中心	100人	泰平里	雙溪區泰平里溪尾寮46號	吳南洋 里長		水災 火災 地震	泰平里
9	上林國小	1309人	上林里	雙溪區上林里內平林60號	乃瑞春 校長		水災 火災 地震	上林里
10	牡丹國小	292人	三貂里 牡丹里	雙溪區三貂里政光路3號	范瑞瑩 校長		水災 火災 地震	三貂里 牡丹里

11	平林市民活動中心	79	平林里	新北市雙溪區平林里外平林 52 號	黃添松里長		水災 火災 地震	平林里
編號	所別	收容人數	服務區域	設置地點	聯絡人	電話/手機	收容所類型	備註(危險區域)
12	外柑市民活動中心	72 人	外柑里	新北市雙溪區外柑里外柑腳 49 號	吳文定里長		水災 火災 地震	外柑里
13	柑林國小	133 人	長源里	新北市雙溪區長源里柑腳 3 號	吳瑞文校長		水災 火災 地震	長源里

新北市萬里區轄內或鄰近避難收容所一覽表

鄉鎮市	避難所名稱	地址	聯絡人	聯絡電話	收容人數
萬里區	野柳國小	萬里區野柳里港東路 167 號	林石筍		658
	野柳市民活動中心	萬里區野柳里港東新邨 1-5 號	林天賜理事長 陳進財里長		216
	頂寮社區活動中心	萬里區大鵬里頂社路 18-6 號	何志強理事長		69
	磺潭社區親水公園	萬里區磺潭里員潭路	張慶傳理事長		225
	萬里區行政大樓	萬里區萬里里瑪鍊路 123 號	王光榮主任		214

新北市瑞芳區轄內或鄰近避難收容所一覽表

鄉鎮市	避難所名稱	地址	聯絡人	聯絡電話	收容人數
瑞芳區	瑞芳區公所	逢甲路 82 號	黃于瑛		115
瑞芳區	瑞芳國小	中山路 2 號	梁志中		223
瑞芳區	瑞龍市民活動中心	明燈路三段 2 號	鄭智謙		580
瑞芳區	瑞芳高工	瑞芳街 60 號	陳政典		1361
瑞芳區	瑞芳國中	三爪子坑路 1 號	陳瑞雄		1788
瑞芳區	濂洞國小	洞頂路 101 巷 80 號	王恕懿		230
瑞芳區	鼻頭國小	鼻頭路 99 號	吳紀輝		252
瑞芳區	吉慶國小	大埔路 95 號	張賢順		500
瑞芳區	猴硐國小	九芎橋路 69-1 號	李志豪		94
瑞芳區	九份國小	崙頂路 145 號	郭嘉慶		339
瑞芳區	瑞濱市民活動中心	建基路一段 4-2 號	胡長安		116
瑞芳區	勸濟堂	祈堂路 53 號	陳嶽生		51
瑞芳區	瓜山國小	五號路 306 巷	魏俊陽		232
瑞芳區	深澳市民活動中心	深澳路 67-1 號	鄭智謙		113
瑞芳區	威遠廟	明里路 7-1 號	黃瑞聰		83
瑞芳區	傑魚市民活動中心	魚傑魚坑路 245 巷 2-1 號 2 樓	周清標		232
瑞芳區	東和市民活動中心	中山路 20 號	周樹木		95
瑞芳區	爪峰市民活動中心	三爪子坑路 279-2 號	簡明慧		162
瑞芳區	碩仁里文康中心	魚寮路 103 號	林富萬		18
瑞芳區	福住社區活動中心	佛堂巷 7 號	蘇進益		54
瑞芳區	新山社區活動中心	金光路 241 號之 1	吳苓芳		41
瑞芳區	瑞濱國小	瑞濱路 34 號	王喬木		252

新北市淡水區轄內或鄰近避難收容所一覽表

里別	避難收容所名稱	地址	聯絡人	聯絡電話	室內最大收容人數
長庚里	長庚市民活動中心	淡水區中山路72巷1弄10號	吳書嫻		74
民生里	民生市民活動中心	淡水區民生路27號	吳書嫻		72
中興里	中興市民活動中心	淡水區水源街1段29號	吳書嫻		57
大庄里	淡海市民活動中心	淡水區淡海路111號	吳書嫻		149
竿蓁里	竿蓁市民活動中心	淡水區中正東路1段3巷6號	吳書嫻		193
新義里	新興市民活動中心	淡水區大義街18號	吳書嫻		446
協元里	淡水國小	淡水區中山路160號	胡德和		256
學府里	鄧公國小	淡水區學府路99號	陳信安		662
八勢里	竹圍國小	淡水區中正東路2段145號	林增榮		45
埤島里	育英國小	淡水區埤島里14號	楊惠芸		121
興仁里	興仁國小	淡水區興仁路101巷10號	林淑惠		297
坪頂里	坪頂國小	淡水區坪頂路757號	洪英淑		38
忠山里	忠山國小	淡水區行忠路899號	蔡誌晴		25
水源里	水源國小	淡水區北新路2段15號	蔡奇宏		216
屯山里	屯山國小	淡水區淡金路五段111號	李孟夙		85
埤島里	淡水商工	淡水區商工路307號	石明金		1515
油車里	天生國小	淡水區淡海路72巷26號	邱昆瑩		137
新興里	新興國小	淡水區新興街123號	曾昭輝		412
文化里	文化國小	淡水區真理街6號	陳淑女		132
中和里	中泰國小	淡水區北勢子5號	林文安		154
福德里	竹圍國小自強分校	淡水區福德里自強路33號	高上倫		82
八勢里	竹圍高中	淡水區竹林路35號	林義舜		600
正德里	正德國中	淡水區北新路109號	吳家云		1051
文化里	淡水國中	淡水區真理街10號	林永青		703
北投里	新市國小	淡水區中山北路2段200號	黃世民		220

里別	避難收容所名稱	地址	聯絡人	聯絡電話	室內最大收容人數
水源里	水源里活動中心	淡水區北新路2段15號	陳健宏		72
樹興里	樹興里活動中心	淡水區樹林口14之2號	陳健宏		59
樹興里	興音寺	淡水區興福寮1之6號	陳健宏		50
樹興里	真聖宮	淡水區興福寮6之1號	陳健宏		50
崁頂里	公八防災公園	淡水區中山北路二段381巷2號	吳書嫻		1087
福德里	前山營區	淡水區自立路17號	吳書嫻		60
福德里	后山營區	淡水區自強路419號	吳書嫻		60
文化里	真理大學	淡水區真理街32號	周真子		118
中興里	淡江大學	淡水區英專路151號	陳玥合		211
福德里	臺北基督學院	淡水區自強路51號	蘇曼		156
賢孝里	聖約翰科技大學	淡水區淡金路四段499號	蔡函希		1000
樹興里	樹興里辦公處	淡水區樹林口42之3號	陳健宏		44

新北市石門區轄內或鄰近避難收容所一覽表

鄉鎮市	避難所名稱	地址	聯絡人	聯絡電話	收容人數
石門	石門區公所	石門區尖鹿里中山路 66 號	王傳鑑		169
石門	乾華國小禮堂	石門區茂林社區 74 號	吳宛珩		147
石門	石門區體育館	石門區石門里中央路 1-9 號	許富怡		260
石門	石門國民中學	石門區尖鹿里中央路 1-9 號	許富怡		48
石門	老梅國小教室	石門區老梅老梅路 10 號	江凱繽		88

新北市中和區轄內或鄰近避難收容所一覽表

編號	收容所 所名	收容所地址	聯絡人	電話	服務範圍	收容量	收容類型																																																																																																								
1	中和區公所	中和區景平路 634之2號	高魁宏		漳和區	65	■收容：水災、 火災、土石流。																																																																																																								
			王忠榮					2	中和國小	中和區中和路 100號	陳志偉		漳和區	1510	■收容：水災、 火災、土石流。	曾美月		3	南山高中	中和區廣福路 41號	吳國松		漳和區、秀 安區	2393	■收容：水災、 火災、土石流。	郭錦松		4	漳和國中	中和區廣福路 39號	陳政雄		秀安區	1068	■收容：水災、 火災、土石流。	李協政		5	秀山國小	中和區立人街2 號	朱怡盈		秀安區	3997	■收容：水災、 火災、土石流。	楊景元		6	景新國小	中和區景新街 467巷37號	陳文蓮		秀安區、南 勢區	866	■收容：水災、 火災。	洪龍昌		7	中和國中	中和區興南路2 段3巷17號	陳芝仙		南勢區	1490	■收容：水災、 火災、土石流。	番承菊		8	復興國小	中和區復興路 301巷6號	陳舒怡		南勢區	932	■收容：水災、 火災。	陳春芳		9	華夏技術 學院	中和區工專路 111號	蔡少宏		南勢區	440	■收容：水災、 火災、土石流。	李隆盛		10	錦和高中 (附設國中)	中和區錦和路 163號	許博洋		漳和區、員 山區	1681	■收容：水災、 火災、土石流。	袁熒助		11	積穗國中	中和區民安街 66號	郭淑錦		漳和區、員 山區	505	■收容：水災、 火災、土石流。	郭淑錦		12	積穗國小	中和區員山路 154號	邱美艷
2	中和國小	中和區中和路 100號	陳志偉		漳和區	1510	■收容：水災、 火災、土石流。																																																																																																								
			曾美月					3	南山高中	中和區廣福路 41號	吳國松		漳和區、秀 安區	2393	■收容：水災、 火災、土石流。	郭錦松		4	漳和國中	中和區廣福路 39號	陳政雄		秀安區	1068	■收容：水災、 火災、土石流。	李協政		5	秀山國小	中和區立人街2 號	朱怡盈		秀安區	3997	■收容：水災、 火災、土石流。	楊景元		6	景新國小	中和區景新街 467巷37號	陳文蓮		秀安區、南 勢區	866	■收容：水災、 火災。	洪龍昌		7	中和國中	中和區興南路2 段3巷17號	陳芝仙		南勢區	1490	■收容：水災、 火災、土石流。	番承菊		8	復興國小	中和區復興路 301巷6號	陳舒怡		南勢區	932	■收容：水災、 火災。	陳春芳		9	華夏技術 學院	中和區工專路 111號	蔡少宏		南勢區	440	■收容：水災、 火災、土石流。	李隆盛		10	錦和高中 (附設國中)	中和區錦和路 163號	許博洋		漳和區、員 山區	1681	■收容：水災、 火災、土石流。	袁熒助		11	積穗國中	中和區民安街 66號	郭淑錦		漳和區、員 山區	505	■收容：水災、 火災、土石流。	郭淑錦		12	積穗國小	中和區員山路 154號	邱美艷		員山區	578	■收容：水災、 火災、土石流。	塗世暉					
3	南山高中	中和區廣福路 41號	吳國松		漳和區、秀 安區	2393	■收容：水災、 火災、土石流。																																																																																																								
			郭錦松					4	漳和國中	中和區廣福路 39號	陳政雄		秀安區	1068	■收容：水災、 火災、土石流。	李協政		5	秀山國小	中和區立人街2 號	朱怡盈		秀安區	3997	■收容：水災、 火災、土石流。	楊景元		6	景新國小	中和區景新街 467巷37號	陳文蓮		秀安區、南 勢區	866	■收容：水災、 火災。	洪龍昌		7	中和國中	中和區興南路2 段3巷17號	陳芝仙		南勢區	1490	■收容：水災、 火災、土石流。	番承菊		8	復興國小	中和區復興路 301巷6號	陳舒怡		南勢區	932	■收容：水災、 火災。	陳春芳		9	華夏技術 學院	中和區工專路 111號	蔡少宏		南勢區	440	■收容：水災、 火災、土石流。	李隆盛		10	錦和高中 (附設國中)	中和區錦和路 163號	許博洋		漳和區、員 山區	1681	■收容：水災、 火災、土石流。	袁熒助		11	積穗國中	中和區民安街 66號	郭淑錦		漳和區、員 山區	505	■收容：水災、 火災、土石流。	郭淑錦		12	積穗國小	中和區員山路 154號	邱美艷		員山區	578	■收容：水災、 火災、土石流。	塗世暉															
4	漳和國中	中和區廣福路 39號	陳政雄		秀安區	1068	■收容：水災、 火災、土石流。																																																																																																								
			李協政					5	秀山國小	中和區立人街2 號	朱怡盈		秀安區	3997	■收容：水災、 火災、土石流。	楊景元		6	景新國小	中和區景新街 467巷37號	陳文蓮		秀安區、南 勢區	866	■收容：水災、 火災。	洪龍昌		7	中和國中	中和區興南路2 段3巷17號	陳芝仙		南勢區	1490	■收容：水災、 火災、土石流。	番承菊		8	復興國小	中和區復興路 301巷6號	陳舒怡		南勢區	932	■收容：水災、 火災。	陳春芳		9	華夏技術 學院	中和區工專路 111號	蔡少宏		南勢區	440	■收容：水災、 火災、土石流。	李隆盛		10	錦和高中 (附設國中)	中和區錦和路 163號	許博洋		漳和區、員 山區	1681	■收容：水災、 火災、土石流。	袁熒助		11	積穗國中	中和區民安街 66號	郭淑錦		漳和區、員 山區	505	■收容：水災、 火災、土石流。	郭淑錦		12	積穗國小	中和區員山路 154號	邱美艷		員山區	578	■收容：水災、 火災、土石流。	塗世暉																									
5	秀山國小	中和區立人街2 號	朱怡盈		秀安區	3997	■收容：水災、 火災、土石流。																																																																																																								
			楊景元					6	景新國小	中和區景新街 467巷37號	陳文蓮		秀安區、南 勢區	866	■收容：水災、 火災。	洪龍昌		7	中和國中	中和區興南路2 段3巷17號	陳芝仙		南勢區	1490	■收容：水災、 火災、土石流。	番承菊		8	復興國小	中和區復興路 301巷6號	陳舒怡		南勢區	932	■收容：水災、 火災。	陳春芳		9	華夏技術 學院	中和區工專路 111號	蔡少宏		南勢區	440	■收容：水災、 火災、土石流。	李隆盛		10	錦和高中 (附設國中)	中和區錦和路 163號	許博洋		漳和區、員 山區	1681	■收容：水災、 火災、土石流。	袁熒助		11	積穗國中	中和區民安街 66號	郭淑錦		漳和區、員 山區	505	■收容：水災、 火災、土石流。	郭淑錦		12	積穗國小	中和區員山路 154號	邱美艷		員山區	578	■收容：水災、 火災、土石流。	塗世暉																																			
6	景新國小	中和區景新街 467巷37號	陳文蓮		秀安區、南 勢區	866	■收容：水災、 火災。																																																																																																								
			洪龍昌					7	中和國中	中和區興南路2 段3巷17號	陳芝仙		南勢區	1490	■收容：水災、 火災、土石流。	番承菊		8	復興國小	中和區復興路 301巷6號	陳舒怡		南勢區	932	■收容：水災、 火災。	陳春芳		9	華夏技術 學院	中和區工專路 111號	蔡少宏		南勢區	440	■收容：水災、 火災、土石流。	李隆盛		10	錦和高中 (附設國中)	中和區錦和路 163號	許博洋		漳和區、員 山區	1681	■收容：水災、 火災、土石流。	袁熒助		11	積穗國中	中和區民安街 66號	郭淑錦		漳和區、員 山區	505	■收容：水災、 火災、土石流。	郭淑錦		12	積穗國小	中和區員山路 154號	邱美艷		員山區	578	■收容：水災、 火災、土石流。	塗世暉																																													
7	中和國中	中和區興南路2 段3巷17號	陳芝仙		南勢區	1490	■收容：水災、 火災、土石流。																																																																																																								
			番承菊					8	復興國小	中和區復興路 301巷6號	陳舒怡		南勢區	932	■收容：水災、 火災。	陳春芳		9	華夏技術 學院	中和區工專路 111號	蔡少宏		南勢區	440	■收容：水災、 火災、土石流。	李隆盛		10	錦和高中 (附設國中)	中和區錦和路 163號	許博洋		漳和區、員 山區	1681	■收容：水災、 火災、土石流。	袁熒助		11	積穗國中	中和區民安街 66號	郭淑錦		漳和區、員 山區	505	■收容：水災、 火災、土石流。	郭淑錦		12	積穗國小	中和區員山路 154號	邱美艷		員山區	578	■收容：水災、 火災、土石流。	塗世暉																																																							
8	復興國小	中和區復興路 301巷6號	陳舒怡		南勢區	932	■收容：水災、 火災。																																																																																																								
			陳春芳					9	華夏技術 學院	中和區工專路 111號	蔡少宏		南勢區	440	■收容：水災、 火災、土石流。	李隆盛		10	錦和高中 (附設國中)	中和區錦和路 163號	許博洋		漳和區、員 山區	1681	■收容：水災、 火災、土石流。	袁熒助		11	積穗國中	中和區民安街 66號	郭淑錦		漳和區、員 山區	505	■收容：水災、 火災、土石流。	郭淑錦		12	積穗國小	中和區員山路 154號	邱美艷		員山區	578	■收容：水災、 火災、土石流。	塗世暉																																																																	
9	華夏技術 學院	中和區工專路 111號	蔡少宏		南勢區	440	■收容：水災、 火災、土石流。																																																																																																								
			李隆盛					10	錦和高中 (附設國中)	中和區錦和路 163號	許博洋		漳和區、員 山區	1681	■收容：水災、 火災、土石流。	袁熒助		11	積穗國中	中和區民安街 66號	郭淑錦		漳和區、員 山區	505	■收容：水災、 火災、土石流。	郭淑錦		12	積穗國小	中和區員山路 154號	邱美艷		員山區	578	■收容：水災、 火災、土石流。	塗世暉																																																																											
10	錦和高中 (附設國中)	中和區錦和路 163號	許博洋		漳和區、員 山區	1681	■收容：水災、 火災、土石流。																																																																																																								
			袁熒助					11	積穗國中	中和區民安街 66號	郭淑錦		漳和區、員 山區	505	■收容：水災、 火災、土石流。	郭淑錦		12	積穗國小	中和區員山路 154號	邱美艷		員山區	578	■收容：水災、 火災、土石流。	塗世暉																																																																																					
11	積穗國中	中和區民安街 66號	郭淑錦		漳和區、員 山區	505	■收容：水災、 火災、土石流。																																																																																																								
			郭淑錦					12	積穗國小	中和區員山路 154號	邱美艷		員山區	578	■收容：水災、 火災、土石流。	塗世暉																																																																																															
12	積穗國小	中和區員山路 154號	邱美艷		員山區	578	■收容：水災、 火災、土石流。																																																																																																								
			塗世暉																																																																																																												

編號	收容所 所名	收容所地址	聯絡人		服務範圍	收容量	收容類型																																																																																																				
13	自強國小	中和區莒光路 200 號	師碧麗		員山區	5163	■收容：水災、 火災、土石流。																																																																																																				
			韓智滢					14	自強國中	中和區莒光路 191 號	王振民		員山區	809	■收容：水災、 火災、土石流。	李俊緯		15	興南國小	中和區興南路1 段135巷24號	林坤賢		備用	1017	■收容：水災、 火災、土石流。	邱喚文		16	光復國小	中和區光環路2 段1號	吳麥生		備用	542	■收容：火災。	游智雄		17	錦和國小	中和區圓通路 292 號	潘止婷		備用	223	■收容：水災、 火災、土石流。	李靜瑀		18	中和高中	中和區連城路 460 號	鄭文婷		備用	2029	■收容：水災、 火災、土石流。	劉添喜		19	竹林中學	中和區華新街 143巷12號	王立辰		備用	425	■收容：水災、 火災。	王柏堯		20	山北市民 活動中心	中和區莊敬路 49巷2號1樓	范志荊		備用	93	■收容：水災、 火災、土石流。	范雅渝		21	復興大樓 (圖書館)	中和區南山路 236號7樓	江燕鳳		備用(因應丙 級開設)	25	■收容：水災、 火災、土石流。	賴婷		22	鶴齡交誼 中心	中和區廟美街6 巷3號	呂理民		備用(因應丙 級開設)	83	■收容：水災、 火災、土石流。	23	中和 823 公園	中和區中安街6 號	黎韋辰		備用	1660	■收容：水災、 火災、土石流。	李肇鵬		24	錦和運動 公園
14	自強國中	中和區莒光路 191 號	王振民		員山區	809	■收容：水災、 火災、土石流。																																																																																																				
			李俊緯					15	興南國小	中和區興南路1 段135巷24號	林坤賢		備用	1017	■收容：水災、 火災、土石流。	邱喚文		16	光復國小	中和區光環路2 段1號	吳麥生		備用	542	■收容：火災。	游智雄		17	錦和國小	中和區圓通路 292 號	潘止婷		備用	223	■收容：水災、 火災、土石流。	李靜瑀		18	中和高中	中和區連城路 460 號	鄭文婷		備用	2029	■收容：水災、 火災、土石流。	劉添喜		19	竹林中學	中和區華新街 143巷12號	王立辰		備用	425	■收容：水災、 火災。	王柏堯		20	山北市民 活動中心	中和區莊敬路 49巷2號1樓	范志荊		備用	93	■收容：水災、 火災、土石流。	范雅渝		21	復興大樓 (圖書館)	中和區南山路 236號7樓	江燕鳳		備用(因應丙 級開設)	25	■收容：水災、 火災、土石流。	賴婷		22	鶴齡交誼 中心	中和區廟美街6 巷3號	呂理民		備用(因應丙 級開設)	83	■收容：水災、 火災、土石流。	23	中和 823 公園	中和區中安街6 號	黎韋辰		備用	1660	■收容：水災、 火災、土石流。	李肇鵬		24	錦和運動 公園	中和區錦和路 350-1 號	鄭金鳳		備用	2732	■收容：水災、 火災、土石流。				
15	興南國小	中和區興南路1 段135巷24號	林坤賢		備用	1017	■收容：水災、 火災、土石流。																																																																																																				
			邱喚文					16	光復國小	中和區光環路2 段1號	吳麥生		備用	542	■收容：火災。	游智雄		17	錦和國小	中和區圓通路 292 號	潘止婷		備用	223	■收容：水災、 火災、土石流。	李靜瑀		18	中和高中	中和區連城路 460 號	鄭文婷		備用	2029	■收容：水災、 火災、土石流。	劉添喜		19	竹林中學	中和區華新街 143巷12號	王立辰		備用	425	■收容：水災、 火災。	王柏堯		20	山北市民 活動中心	中和區莊敬路 49巷2號1樓	范志荊		備用	93	■收容：水災、 火災、土石流。	范雅渝		21	復興大樓 (圖書館)	中和區南山路 236號7樓	江燕鳳		備用(因應丙 級開設)	25	■收容：水災、 火災、土石流。	賴婷		22	鶴齡交誼 中心	中和區廟美街6 巷3號	呂理民		備用(因應丙 級開設)	83	■收容：水災、 火災、土石流。	23	中和 823 公園	中和區中安街6 號	黎韋辰		備用	1660	■收容：水災、 火災、土石流。	李肇鵬		24	錦和運動 公園	中和區錦和路 350-1 號	鄭金鳳		備用	2732	■收容：水災、 火災、土石流。														
16	光復國小	中和區光環路2 段1號	吳麥生		備用	542	■收容：火災。																																																																																																				
			游智雄					17	錦和國小	中和區圓通路 292 號	潘止婷		備用	223	■收容：水災、 火災、土石流。	李靜瑀		18	中和高中	中和區連城路 460 號	鄭文婷		備用	2029	■收容：水災、 火災、土石流。	劉添喜		19	竹林中學	中和區華新街 143巷12號	王立辰		備用	425	■收容：水災、 火災。	王柏堯		20	山北市民 活動中心	中和區莊敬路 49巷2號1樓	范志荊		備用	93	■收容：水災、 火災、土石流。	范雅渝		21	復興大樓 (圖書館)	中和區南山路 236號7樓	江燕鳳		備用(因應丙 級開設)	25	■收容：水災、 火災、土石流。	賴婷		22	鶴齡交誼 中心	中和區廟美街6 巷3號	呂理民		備用(因應丙 級開設)	83	■收容：水災、 火災、土石流。	23	中和 823 公園	中和區中安街6 號	黎韋辰		備用	1660	■收容：水災、 火災、土石流。	李肇鵬		24	錦和運動 公園	中和區錦和路 350-1 號	鄭金鳳		備用	2732	■收容：水災、 火災、土石流。																								
17	錦和國小	中和區圓通路 292 號	潘止婷		備用	223	■收容：水災、 火災、土石流。																																																																																																				
			李靜瑀					18	中和高中	中和區連城路 460 號	鄭文婷		備用	2029	■收容：水災、 火災、土石流。	劉添喜		19	竹林中學	中和區華新街 143巷12號	王立辰		備用	425	■收容：水災、 火災。	王柏堯		20	山北市民 活動中心	中和區莊敬路 49巷2號1樓	范志荊		備用	93	■收容：水災、 火災、土石流。	范雅渝		21	復興大樓 (圖書館)	中和區南山路 236號7樓	江燕鳳		備用(因應丙 級開設)	25	■收容：水災、 火災、土石流。	賴婷		22	鶴齡交誼 中心	中和區廟美街6 巷3號	呂理民		備用(因應丙 級開設)	83	■收容：水災、 火災、土石流。	23	中和 823 公園	中和區中安街6 號	黎韋辰		備用	1660	■收容：水災、 火災、土石流。	李肇鵬		24	錦和運動 公園	中和區錦和路 350-1 號	鄭金鳳		備用	2732	■收容：水災、 火災、土石流。																																		
18	中和高中	中和區連城路 460 號	鄭文婷		備用	2029	■收容：水災、 火災、土石流。																																																																																																				
			劉添喜					19	竹林中學	中和區華新街 143巷12號	王立辰		備用	425	■收容：水災、 火災。	王柏堯		20	山北市民 活動中心	中和區莊敬路 49巷2號1樓	范志荊		備用	93	■收容：水災、 火災、土石流。	范雅渝		21	復興大樓 (圖書館)	中和區南山路 236號7樓	江燕鳳		備用(因應丙 級開設)	25	■收容：水災、 火災、土石流。	賴婷		22	鶴齡交誼 中心	中和區廟美街6 巷3號	呂理民		備用(因應丙 級開設)	83	■收容：水災、 火災、土石流。	23	中和 823 公園	中和區中安街6 號	黎韋辰		備用	1660	■收容：水災、 火災、土石流。	李肇鵬		24	錦和運動 公園	中和區錦和路 350-1 號	鄭金鳳		備用	2732	■收容：水災、 火災、土石流。																																												
19	竹林中學	中和區華新街 143巷12號	王立辰		備用	425	■收容：水災、 火災。																																																																																																				
			王柏堯					20	山北市民 活動中心	中和區莊敬路 49巷2號1樓	范志荊		備用	93	■收容：水災、 火災、土石流。	范雅渝		21	復興大樓 (圖書館)	中和區南山路 236號7樓	江燕鳳		備用(因應丙 級開設)	25	■收容：水災、 火災、土石流。	賴婷		22	鶴齡交誼 中心	中和區廟美街6 巷3號	呂理民		備用(因應丙 級開設)	83	■收容：水災、 火災、土石流。	23	中和 823 公園	中和區中安街6 號	黎韋辰		備用	1660	■收容：水災、 火災、土石流。	李肇鵬		24	錦和運動 公園	中和區錦和路 350-1 號	鄭金鳳		備用	2732	■收容：水災、 火災、土石流。																																																						
20	山北市民 活動中心	中和區莊敬路 49巷2號1樓	范志荊		備用	93	■收容：水災、 火災、土石流。																																																																																																				
			范雅渝					21	復興大樓 (圖書館)	中和區南山路 236號7樓	江燕鳳		備用(因應丙 級開設)	25	■收容：水災、 火災、土石流。	賴婷		22	鶴齡交誼 中心	中和區廟美街6 巷3號	呂理民		備用(因應丙 級開設)	83	■收容：水災、 火災、土石流。	23	中和 823 公園	中和區中安街6 號	黎韋辰		備用	1660	■收容：水災、 火災、土石流。	李肇鵬		24	錦和運動 公園	中和區錦和路 350-1 號	鄭金鳳		備用	2732	■收容：水災、 火災、土石流。																																																																
21	復興大樓 (圖書館)	中和區南山路 236號7樓	江燕鳳		備用(因應丙 級開設)	25	■收容：水災、 火災、土石流。																																																																																																				
			賴婷					22	鶴齡交誼 中心	中和區廟美街6 巷3號	呂理民		備用(因應丙 級開設)	83	■收容：水災、 火災、土石流。	23	中和 823 公園	中和區中安街6 號	黎韋辰		備用	1660	■收容：水災、 火災、土石流。	李肇鵬		24	錦和運動 公園	中和區錦和路 350-1 號	鄭金鳳		備用	2732	■收容：水災、 火災、土石流。																																																																										
22	鶴齡交誼 中心	中和區廟美街6 巷3號	呂理民		備用(因應丙 級開設)	83	■收容：水災、 火災、土石流。																																																																																																				
23	中和 823 公園	中和區中安街6 號	黎韋辰		備用	1660	■收容：水災、 火災、土石流。																																																																																																				
			李肇鵬					24	錦和運動 公園	中和區錦和路 350-1 號	鄭金鳳		備用	2732	■收容：水災、 火災、土石流。																																																																																												
24	錦和運動 公園	中和區錦和路 350-1 號	鄭金鳳		備用	2732	■收容：水災、 火災、土石流。																																																																																																				

新北市林口區轄內或鄰近避難收容所一覽表

所別	設置地點	地址	最大可收容人數	聯絡人	聯絡電話	計畫收容里別	備註
臨時災民收容所總所	林口區公所	林口區西林里 仁愛路一段 378號	最大：200 基本：120	李圳杰		全區	
				蔡玉敏			
第一分所	林口國小	林口區菁湖里 林口路76號	最大：200 基本：200	張慶豐		菁湖 中湖里	
				魏瑞良			
第二分所	嘉寶國小 地下室	林口區嘉寶里 22號	最大：197 基本：67	林麗霞		嘉寶里 瑞平里 太平里	
				蔡金鳳			
第三分所	興福國小 活動中心	林口區下福里 下福10之1號	最大：500 基本：125	莊玉林		頂福 下福里	
				陳讚洪			
第四分所	瑞平國小 視聽教室	林口區太平里 後坑34之1號	最大：150 基本：50	張賢順		太平 瑞平里	
				張阿菜			
第五分所	醒吾技術學 院生活大樓 地下室	林口區東林里 粉寮路一段10 號	最大：200 基本：200	王金城		東林 西林 林口里	
				倪立中			
第六分所	林口國中 活動中心	林口區湖南里 民治路25號	最大：1135 基本：235	王曾信		湖南里	
				張崇智			
第七分所	麗園國小 活動中心	林口區東勢里 忠孝路591號	最大：2925 基本：255	吳嘉綺		東勢里 麗園里	
				高漢懋			
第八分所	麗林國小 活動中心	林口區麗林里 公園路46號	最大：600 基本：400	陳弘孟		仁愛里 麗林里	
				邱秀官			
第九分所	南勢國小 活動中心	林口區南勢里 52號	最大：311 基本：95	蔡明伯		頂福里 南勢里	
				陳俊錡			
第十分所	林口高中 活動中心	林口區東勢里 仁愛路二段 173號	最大：1794 基本：450	王耀輝		西林里 東勢里	
				陳蔚瑩			
				王浚承			
第十一分所	崇林國中 地下室	林口區麗園里 文化一路一段 20號	最大：1750 基本：750	林太英		麗園里 東勢里	
				陳彥勳			
所別	設置地點	地址	最大可收容人數	聯絡人	聯絡電話	計畫收容里別	備註
第十二分所	頭湖國小 活動中心	林口區民權路 101號	最大：190 基本：190	林玉燕		湖南里 中湖里 湖北里	
				葉力肇			
第十三分所	佳林國中 活動中心	林口區中山路 268號	最大：63 基本：246	鄭嘉裕		湖南里 中湖里 湖北里	
				馮唯寧			
第十四分所	湖南里活 動中心	林口區民權路 165號	最大：140 基本：140	里長黃清 龍		湖南里 中湖里 湖北里	
				黃德源			
第十五分所	竹林山觀 音寺	林口區竹林路 325號	最大：500 基本：500	黃子穎		全區	
				林美雲			
備援	麗林市民 活動中心	新北市林口區 公園路59號3 樓	最大：946 基本：946	里長薛純 良		麗林里 仁愛里	
				黃德源			
備援	林口里活 動中心	新北市林口區 中正路100號	最大：40 基本：40	里長蘇夏 宗		林口里	252.82 平方公

		3樓		黃德源			尺
備援	東勢里活動中心	林口區忠孝路596巷17號	最大：75 基本：75	里長李文基		東勢里麗園里	300平方公尺
				黃德源			
備援	湖北里活動中心	林口區湖北里後湖7之6號	最大：200 基本：200	里長張文清		湖北里太平里	916平方公尺
				黃德源			
備援	私立醒吾高中	林口區粉寮路一段75巷80號	最大：120 基本：120	詹前衛		東林里西林里林口里	
				張耀宗			
備援	東林里活動中心	林口區自強三街33號	最大：15 基本：15	里長陳洪賓		東林里林口里	206.02平方公尺，僅用2樓
				黃德源			
備援	西林里活動中心	林口區竹林路80-1號	最大：25 基本：25	里長王國華		西林里林口里菁湖里	100平方公尺
				黃德源			
備援	麗園市民活動中心	新北市林口區忠孝路569巷17號2樓	最大：300 基本：300	里長黃添福		麗園里東勢里	
				黃德源			
備援	南勢市民活動中心	新北市林口區南市二街154號	最大：427 基本：427	里長陳國蒸		南勢里	
				黃德源			
總計			最大：10921 基本：4580				

新北市三芝區轄內或鄰近避難收容所一覽表

鄉鎮市區	避難所名稱	地址	聯絡人	聯絡電話	收容人數
三芝區	三芝區公所	新北市三芝區中山路一段32號	盧愛玲	26362111-213	60
三芝區	公有市場3樓	新北市三芝區民生街31號	郭秋雲	26362111-269	90
三芝區	馬偕醫學院	新北市三芝區中正路三段46號	葉翰陽	0978-303123	2191
三芝區	三芝國小	新北市三芝區育英街22號	陳文龍	26362005-130	158
三芝區	三芝國中	新北市三芝區淡金路一段38號	陳永隆	26362004-18	286

新北市樹林區轄內或鄰近避難收容所一覽表

收容所(是/否)	避難所(是/否)	同時為物資儲放點(是/否)	收容所(避難所)編號	收容所(避難所)名稱	所在里別	地址(路段巷弄號)	所在樓層(學校含○○樓名)	服務里別	聯絡人及管理人					適合避難弱者安置(是/否)	收容人數				可收容面積(平方公尺)			適用災害類型(是/否)				常設避難收容處所(是/否)		
									聯絡人	辦公室電話	手機	管理人	辦公室電話		手機	合計	室內(最大)	室內(最小)	室外	室內(最大)	室內(最小)	室外	水災	土石流	震災		海嘯	
是	是	是	SF238-0001	樹林區公所	樹東里	鎮前街93號	3樓禮堂	保安、樹德、樹西、樹東、圳福、樹福、文林	呂佳憲 (課長)	26812106轉1601 FAX: 26861322		朱家漢 (辦事員)	26812106轉1103 FAX: 26844137		是	#N/A	215	211	0		863	847	-	是	否	是	否	是
是	是	否	SF238-0002	樹林高級中學	和平里	中華路8號	活動中心1樓、活動中心2樓	樹東、大同、和平、彭厝、彭福、樹北、彭興	賴泰樺 (臨時人員)	26812106轉1611 FAX: 26861322		邱惠敏 (事務組長)	86852011轉2113 FAX: 86856351		是	#N/A	1093	1089	2149		4374	4358	17195	是	否	是	否	是
是	是	否	SF238-0003	柑園中	柑園里	柑園街2段125號	林長壽紀念館、校長宿舍	東園、西園、南園、北園、柑園	賴泰樺 (臨時人員)	26812106轉1611 FAX: 26861322		賴小玲 (事務組長)	26801958轉114 FAX: 26804565		是	#N/A	682	678	682		2729	2713	5460	是	否	是	否	是
是	是	否	SF238-0004	文林國小	潭底里	千歲街59號	活動中心2樓禮堂、懷恩樓-地下室桌球教室、劍道教室、教師大辦公室	圳安、保安、潭底、圳福、文林、圳民	賴泰樺 (臨時人員)	26812106轉1611 FAX: 26861322		鄭宜玫 (事務組長)	26812625轉841 FAX: 26816662		是	#N/A	1176	1172	563		4705	4689	4508	是	否	是	否	是

是	是	否	SF238-0005	樹林國小	樹西里	育英街176號	羽球館、展演中心、視聽中心	保安、潭底、樹德、樹西、樹內、樹福、樹英	賴泰樺 (臨時人員)	26812106轉1611 FAX: 26861322		辛志鴻 (事務組長)	26812014轉833 FAX: 26753761		是	#N/A	488	484	674	1955	1939	5395	是	否	是	否	是
是	是	否	SF238-0006	武林國小	金寮里	保安街2段151號	千禧樓1樓、千禧樓地下室、千禧樓2樓	三多、三幅、三興、圳安、潭底、寮、興、金寮	賴泰樺 (臨時人員)	26812106轉1611 FAX: 26861322		陳寶賢 (事務組長)	26812475轉831 FAX: 26817980		是	#N/A	953	949	494	3812	3796	3956	是	否	是	否	是
是	是	否	SF238-0007	大同國小	大同里	大同街43號	活動中心1、2樓、樓地下室	大同、彭厝、和平、彭福、東陽、興、中華、順	賴泰樺 (臨時人員)	26812106轉1611 FAX: 26861322		施品榮 (事務組長)	86865486轉842 FAX: 86865499		是	#N/A	709	705	915	2836	2820	7325	是	否	是	否	是
是	是	否	SF238-0008	山佳國小	山佳里	中山路3段5號	禮堂(後村堂)、至真樓地下室	東山、山佳	賴泰樺 (臨時人員)	26812106轉1611 FAX: 26861322		周育輝 (事務組長)	26806673轉831 FAX: 26806884		是	#N/A	461	457	831	1844	1828	6650	是	是	是	否	是
是	是	否	SF238-0009	三多國小	三福里	三福街52號	禮堂-感恩樓3、4樓、韻律教室-勵學樓5樓、地板教室-仁愛樓2	三多、三幅、三興、狷寮、光金、興寮、生、三龍	賴泰樺 (臨時人員)	26812106轉1611 FAX: 26861322		蘇凌平 (事務組長)	26880698轉145 FAX: 26886461		是	#N/A	284	280	572	1136	1120	4583	是	否	是	否	是

是	是	否	SF238-0016	桃子腳國民小學	南園里	學勤路555號	K棟2樓表藝廳及音樂教室、E棟音樂教室、生科教室、家政教室、國小自然教室、準備教室、美術教室	東園、西園、南園、北園、柑園	賴泰樺 (臨時人員)	26812106轉1611 FAX: 26861322		張瑋玲 (事務組長)	89703225轉8300 FAX: 89703228		是	#N/A	210	206	304 2	840	824	2433 9	是	否	是	否	是
是	是	否	SF238-0017	三多市民活動中心	三福里	福興街17號1樓	1樓	三福、三多、三龍、三興	賴泰樺 (臨時人員)	26812106轉1611 FAX: 26861322		吳莉雯 (課員)	26812106轉1517 FAX: 26817703		是	#N/A	125	121	0	500	484	-	是	是	是	否	是
是	是	否	SF238-0018	山佳市民活動中心	中山里	中山路3段40號2樓	2樓	東山、樂山、山佳、中山	賴泰樺 (臨時人員)	26812106轉1611 FAX: 26861322		張虹珠 (里幹事)	26812106轉1518 FAX: 26817703		是	#N/A	80	76	0	322	306	-	是	否	是	否	是
是	是	否	SF238-0019	東陽市民活動中心	東陽里	鎮前街467號	1樓	樹德、樹西、樹東、樹北、東山、陽福、中太順	賴泰樺 (臨時人員)	26812106轉1611 FAX: 26861322		吳莉雯 (課員)	26812106轉1517 FAX: 26817703		是	#N/A	78	74	0	315	299	-	是	是	是	否	是
是	是	否	SF238-0020	樂山市民活動中心	樂山里	中和街38號2樓	3樓	樂山、中山	賴泰樺 (臨時人員)	26812106轉1611 FAX: 26861322		張虹珠 (里幹事)	26812106轉1518 FAX: 26817703	0982-701399 an0925@ntpc.gov.tw	是	#N/A	61	57	0	245	229	-	是	是	是	否	是

新北市永和區轄內或鄰近避難收容所一覽表

收容所(避難所)名稱	所在里別	地址(市區路段巷弄號)	服務里別	聯絡人及管理人						收容人數			
				聯絡人	辦公室電話	手機	管理人	辦公室電話	手機	合計	室內(最大)	室內(最小)	室外
民權市民活動中心	民族里	新北市永和區民權路60號	民治里、永元里、永安里、民族里、民權里、潭墘里、潭安里、民本里、智光里、民生里、秀得里、民富里、秀元里	吳安潔	2928-2828 轉 109		王晨燁	2928-2828 轉 111		是	107	107	98
忠孝市民活動中心	頂溪里	新北市永和區忠孝街26巷8號	文化里、永成里、勵行里、上溪里、河堤里、頂溪里、光復里、復興里、新廊里、網溪里	吳安潔	2928-2828 轉 109		陳秀美	2928-4777		是	67	67	58
網溪國小	上林里	新北市永和區竹林路79號	豫溪里、中興里、竹林里、上林里、正興里、永興里、桂林里、光復里、復興里、中興里、網溪里、勵行里、上林里、桂林里、正興里、永興里	彭成慶	89264470 轉 833		黃金財	89264470 轉 830		否	482	282	246
竹林小學	勵行里	新北市永和區竹林路34號	中興里、勵行里、光復里、復興里、上林里、網溪里、正興里、永興里、桂林里、後溪里	魯文雯	2924-3919 轉 808		陳兆玉	29243919 轉 801		否	154	18	6
頂溪國小	文化里	新北市永和區文化路133號	文化里、仁愛里、永成里、忠義里、中溪里、上溪里、新生里、大同里、新廊里、下溪里、信義里、後溪里、和平里	柯俊吉	29212058 轉 6309		林昇君	29212058 轉 6301		是	870	408	372

收容所(避難所)名稱	所在里別	地址 (市區路段巷弄號)	服務里別	聯絡人及管理人						收容人數			
				聯絡人	辦公室電話	手機	管理人	辦公室電話	手機	合計	室內(最大)	室內(最小)	室外
莊敬高職永和校區	復興里	新北市永和區博愛街 36 號	光復里、復興里、中興里、網溪里、勵行里、上林里、桂林里、正興里、永興里	賴惠文	8978-4868 轉 12		鄧婷婷	89784868 轉 20		是	249	202	0
及人小學	新廊里	新北市永和區文化路 172 號	新廊里、文化里、仁愛里、永成里、忠義里、河堤里、頂溪里、上溪里、新生里、下溪里、信義里	許柄輝	2921-2145 轉 53		闕光輝	29212145 轉 51		是	78	52	50
永平高中	保安里	新北市永和區永平路 205 號	豫溪里、保安里、中溪里、協和里、保平里、新生里、大同里、前溪里、和平里、下溪里、信義里、保順里、仁愛里、忠義里、後溪里	林宛蓉	2231-9670 轉 232		羅左財	2231-9670 轉 230		是	1914	649	540
復興商工	得和里	新北市永和區秀朗路 1 段 201 號	永安里、大新里、福和里、得和里、店街里、永樂里、永元里、雙和里、安和里、協和里、水源里	楊正國	2926-2121 轉 223		林丁財	2926-2121 轉 222		是	810	185	149
永和國小	潭墘里	新北市永和區秀朗路 1 段 120 號	潭墘里、永安里、潭安里、大新里、雙和里、安和里、水源里、店街里、永樂里、得和里、民治里、民權里、保平里、福和里	蔡如清	29214615-400		戴鴻清	2921461 轉 401		是	181	181	145

收容所(避難所)名稱	所在里別	地址 (市區路段巷弄號)	服務里別	聯絡人及管理人						收容人數			
				聯絡人	辦公室電話	手機	管理人	辦公室電話	手機	合計	室內(最大)	室內(最小)	室外
秀朗國小	民權里	新北市永和區得和路 202 號	民權里、永元里、民本里、民生里、秀得里、民富里、秀元里、民樂里、民治里、民族里、秀林里、勵行里、得和里、智光里、秀朗里	簡仲倫	2942-045 轉 5501		王皓正	2942-0451 轉 5502		是	550	50	31
永和國中	秀和里	新北市永和區國中路 111 號	秀和里、河濱里、永福里、福林里、永貞里、秀林里、秀朗里、秀成里、竹林里、豫溪里、光明里、民樂里	姚吟儀	2921-8878 轉 603		溫千千	2921-8878 轉 609		是	529	1094	767
福和國中	秀和里	新北市永和區永利路 71 號	福林里、光明里、永貞里、永福里、秀林里、秀朗里、秀成里、大新里、民樂里、福和里、秀和里、河濱里、民生里、秀得里、店街里、民富里、秀元里、永樂里	張逸偉	2928-9493 轉 261		謝坤瀚	2928-9493 轉 260		否	713	505	469
智光商工	智光里	新北市永和區中正路 100 號	智光里、潭墘里、潭安里、民族里、民本里	黃德寶	2943-2491 轉 220		王易昇	2943-2491 轉 223		否	844	271	217
育才小學	永貞里	新北市永和區福和路 125 巷 20 號	永貞里、河濱里、福林里、光明里、永福里、秀成里、竹林里、秀和里	廖經台	2921-4630 轉 640		黃鎡誠	2921-4630 轉 642		否	88	50	14

永平國小	保安里	新北市永和區 保生路 25 號	保安里、雙和里、安和里、 保順里、水源里、保平里、 協和里、前溪里、和平里、 大同里、中溪里	丁穗中	29259879 # 401		蔡宛凌	29259879 # 402		否	943	838	751
仁愛公園	保安里與下 溪里	新北市永和區 仁愛路、永平 路、保安路、 保生路間	永和全區	黃志翔	2928-2828 轉 319		許志維	2928-2828 轉 319		是	864	0	0

新北市汐止區轄內或鄰近避難收容所一覽表

108年1月17日製表

收容所 (是/ 否)	避難所 (是/ 否)	同時 為物資 儲放點 (是/ 否)	收容所 (避難所) 編號	收容所 (避難所) 名稱	所在 里別	地址 (市區路 段巷弄 號)	所在 樓層 (學校 含 ○○ 樓名)	服務 里別	聯絡人及管理人						適合 避難 弱者 安置 (是/ 否)	收容人數				可收容面積 (平方公尺)			適用災害類型(是/ 否)				常設 避難 收容 處所 (是/ 否)
									聯絡人	辦公室電話	手機	管理 人	辦公室電話	手機		合計	室內 (最 大)	室內 (最 小)	室外	室內 (最 大)	室內 (最 小)	室外	水 災	土 石 流	震 災	海 嘯	
是	是	是	SF221-0001	汐止區公所行政中心	秀峰里	新北市汐止區新台五路一段268號	行政中心11樓禮堂	禮門里、智慧里、秀峰里、新昌里、白雲里、自強里、文化里、福安里、秀山里	蔡慶緯	26411111*120		張鈞傑先生	26411111*321		是	158	158	18	0	632	75	0	是	是	是	是	是
是	是	否	SF221-0002	東方科學園區	文化里	新北市汐止區新台五路一段90號	園區1樓	智慧里、復興里、白雲里、文化里	蔡慶緯	26411111*120		陸培松先生	26963418*13		否	500	500	250	0	2000	1000	0	是	是	是	是	否
是	是	否	SF221-0003	崇德橋東市民活動中心	崇德里	新北市汐止區茄苳路82號	活動中心1樓	崇德里、橋東里、新昌里、仁德里、建成里	蔡慶緯	26411111*120		楊淑惠	26411111*162		是	100	100	50	0	403	200	0	是	是	是	是	否
是	是	否	SF221-0004	康福市民活動中心	康福里	新北市汐止區福德三路9號	活動中心1樓	興福里、康福里	蔡慶緯	26411111*120		薛建男、賴依玲	26411111*162*179		是	140	140	70	0	563	280	0	是	是	是	是	否
是	是	否	SF221-0005	橫科市民活動中心	橫科里	新北市汐止區橫科路119號	活動中心1樓	橫科里、福山里、怡興里、東勢里	蔡慶緯	26411111*120		李輝明先生	26411111*162		是	74	74	36	0	296	146	0	是	是	是	是	是
是	否	否	SF221-0006	保長坑訓練中心	保新里	新北市汐止區大同路三段469號	D棟及J棟1樓	保新里、東山里、保長里、長安里	蔡慶緯	26411111*120		許銘龍先生	86485736		是	1075	200	100	875	800	400	7000	是	是	是	是	是
是	否	否	SF221-0007	厚德山光市民活動中心	厚德里	新北市汐止區樟樹1路137巷26號2樓	活動中心2樓	厚德里、山光里、樟樹里、湖光里、忠孝里、湖蓮里	蔡慶緯	26411111*120		詹芬芳	26411111*162		是	227	227	112	0	909	450	0	是	是	是	是	否
是	否	否	SF221-0008	翠柏新村安養中心-服務大樓	長青里	新北市汐止區永春一路5號	服務大樓5樓禮堂	長青里、烘內里、八連里	蔡慶緯	26411111*120		楊淑宜組長	26451001*108		是	203	203	101	0	812	406	0	是	是	是	是	否
是	是	否	SF221-0009	青山國中小	自強里	新北市汐止區莊敬街33號	體育館	自強里、文化里、復興里、大同里	蔡慶緯	26411111*120		丁明豪主任	26917877*133		是	2255	517	258	1738	2071	1035	13907	是	是	是	是	否

是	是	否	SF221-0010	金龍國小	北峰里	新北市汐止區明峰街201號	卓越樓5F	金龍里、北峰里、北山里、忠山里、湖興里、湖蓮里、湖光里	蔡慶緯	26411111*120		程瑞源主任	26959941*230		否	1934	1125	562	809	4502	2250	6478	是	是	是	是	否
是	是	否	SF221-0011	崇德國小	茄苳里	新北市汐止區茄苳路158號	禮堂-崇光堂 會議室-螢光樓4樓	崇德里、茄苳里、東山里	蔡慶緯	26411111*120		朱欣傑主任	86482052*31		否	625	375	187	250	1500	750	2000	是	是	是	是	否
是	是	否	SF221-0012	樟樹國小	厚德里	新北市汐止區樟樹一路141巷2號	勵學樓5樓綜合教室	厚德里、山光里、樟樹里、湖光里、忠孝里、湖蓮里	蔡慶緯	26411111*120		林淑芬主任	26421407*5300		否	1102	120	60	982	480	240	7585	是	是	是	是	否
是	是	否	SF221-0013	汐止國小	智慧里	新北市汐止區大同路二段313號	勤學堂2樓	江北里、智慧里、大同里、禮門里、義民里、復興里、仁德里、忠孝里、山光里、拱北里	蔡慶緯	26411111*120		葉鴻德主任	26477271*300		否	872	197	98	675	790	395	5400	否	是	是	是	否
是	是	否	SF221-0014	白雲國小	福山里	新北市汐止區民權街2段90號	明心樓1F故事屋	福山里、宜興里、東勢里、橫科里	蔡慶緯	26411111*120		陳好涵主任	26403909*830		是	204	105	52	99	422	210	792	是	是	是	是	否
是	是	否	SF221-0015	汐止國中	禮門里	新北市汐止區大同路二段394號	教學大樓7樓教室	仁德里、義民里、信望里、禮門里、江北里、大同里、城中里、建成里	蔡慶緯	26411111*120		陳昱先主任	26412065*1301		否	376	310	155	66	1242	620	530	否	是	是	是	否
是	是	否	SF221-0016	秀峰高中	秀峰里	新北市汐止區忠孝東路201號	體育館1樓	義民里、信望里、橋東里、秀峰里、新昌里、福安里、秀山里、白雲里	蔡慶緯	26411111*120		邱建偉主任	26412134*218		是	1708	1606	802	102	6425	3210	817	是	是	是	是	否
是	是	否	SF221-0017	北港國小	拱北里	新北市汐止區沙萬路二段279號	新大樓5樓活動中心	拱北里、烘內里、鄉長里、八連里、湖興里、江北里	蔡慶緯	26411111*120		尹承貴主任	26462832*17		否	1300	312	155	988	1249	622	7906	是	是	是	是	否
是	是	否	SF221-0018	樟樹國際實創中學	忠孝里	新北市汐止區樟樹二路135號	信義樓5樓	樟樹里、忠孝里、北峰里、北山里、福山里、宜興里、中興里、厚德里、金龍里、福德里、興福里、康福里、忠山里、環河里、東勢里、山光里	蔡慶緯	26411111*120		蔡依倫主任	26430686*300		否	634	68	34	566	275	136	4530	是	是	是	是	否

是	是	否	SF221-0019	秀峰國小	秀山里	新北市汐止區仁愛路90號	一樓多功能教室	秀山里、秀峰里、福安里、信望里、白雲里、自強里	蔡慶緯	26411111*120		陳蒂偉組長	26480611*821		是	942	76	38	866	306	153	6928	是	是	是	是	否
是	是	否	SF221-0020	長安國小	長安里	新北市汐止區長興街一段80號	五守樓地下室	長安里、橋東里、保安里、保長里、拱北里、鄉長里、崇德里、建成里、城中里、保新里、烘內里	蔡慶緯	26411111*120		王惠主任	86480944*221		否	785	222	111	563	889	444	4508	否	是	是	是	否
是	是	否	SF221-0021	保長國小	保安里	新北市汐止區大同路三段553號	綠意樓四樓-樂活館	保安里、茄苳里、保長里、東山里、崇德里、保新里	蔡慶緯	26411111*120		吳奕成主任	86482502*130		否	410	198	99	212	794	396	1701	是	是	是	是	否
是	是	否	SF221-0022	北峰國小	中興里	新北市汐止區環河街1號	體育館	福德里、環河里、中興里、興福里、康福里、樟樹里、北峰里、北山里、橫科里	蔡慶緯	26411111*120		劉昌鴻主任	26941817*250		是	1745	1120	560	625	4483	2240	5007	否	是	是	是	否
是	是	否	SF221-0023	東山國小	東山里	新北市汐止區沙平路二段76號	小禮堂-勤學樓2樓	東山里	蔡慶緯	26411111*120		蕭人龍主任	26416170*13		否	82	20	10	62	80	40	500	是	是	是	是	否
是	是	否	SF221-0024	汐止綜合運動場(防災公園)	秀峰里	新北市汐止區忠孝東路9號		禮門里、智慧里、秀峰里、新昌里、白雲里、自強里、文化里、福安里、秀山里	蔡慶緯	26411111*120		劉宏煌先生	26411111*255		是	1101	0	0	1101	0	0	8008	否	否	是	否	是

新北市板橋區轄內或鄰近避難收容所一覽表

鄉鎮市	避難所名稱	地址	聯絡人	聯絡電話	收容人數
板橋區	民生市民活動中心	民生路一段 30-1 號	黃素玲		292
板橋區	板橋莊敬市民活動中心	民生路二段 120 號	高惠華		188
板橋區	板橋國小	文化路一段 23 號	張菊芳		1112
板橋區	文德國小	板橋區英士 路 179 號	許文浩		2284
板橋區	江翠國小	板橋區文化路 二段 413 號	沈明輝		785
板橋區	文聖國小	新北市板橋區 龍翠里 15 鄰 文聖 86 號	陳門牽		1023
板橋區	埔墘國小	板橋區永豐 街 42-8 號	顧琪芳		628
板橋區	實踐國小	實踐路 93 巷 51 號	劉意民		1018
板橋區	後埔國小	板橋區重慶 路 157 號	林淑淨		588
板橋區	信義國小	板橋區四川路 2 段 245 巷 60 號	董家貴		832
板橋區	中山國小	大觀路二段 59 巷 31 號	林柏丞		1137

板橋區	沙崙國小	板橋區溪北里 篤行路二段 132 號	陳佩欣		1692
板橋區	溪洲國小	板橋區金門 街 289 號	陳家倫		1021
板橋區	重慶國小	新北市板橋區 廣和街 31 號	施玉君		1744
板橋區	光復國小	新北市中和區 光環路中原里 7 鄰 二段 1 號	游智雄		286
板橋區	大觀國小	大觀路一段 30 號	陳青峯		1959
板橋區	莒光國小	莒光路 163 號	簡百澍		428
板橋區	國光國小	中正路 325 巷 30 號	事務組		1245
板橋區	板橋國中	中正路 437 號	簡誠輝		1628
板橋區	忠孝國中	新北市板橋區 成都街 30 號	黃莉晴		168
板橋區	新埔國中	板橋區新海 路 181 號	葉豐錫		1251
板橋區	中山國中	文化路 1 段 188 巷 56 號	莊銘河		2280
板橋區	江翠國中	松江街 63 號	林正吉		1428
板橋區	光復高中	新北市板橋區 光環路 1 段 7 號	蘇玫玲		302
板橋區	溪崑國中	新北市板橋區 大觀路三段 50 巷	曾煥淵		728

		30 號			
板橋區	重慶國中	國慶路 221 號	陳秀卿		1415
板橋區	海山高中	板橋區漢生東路 215 號	許明通		2131
板橋區	大觀國中	僑中一街 1 號	藍秋燕		812
板橋區	板橋高中	新北市板橋區文化路一段 25 號	柳欽元		1077
板橋區	板橋第一運動公園	新北市板橋區漢生東路 278 號	錢浩瀚		1630
板橋區	板橋第二運動公園	新北市板橋區民權路 117 號	錢浩瀚		1120
板橋區	浮洲運動公園	新北市板橋區僑中一街 124 巷與 80 巷交會處	錢浩瀚		936

新北市金山區轄內或鄰近避難收容所一覽表

鄉鎮市	避難所名稱	地址	聯絡人	聯絡電話	收容人數
金山區	新北市金山區運動休閒廣場	新北市金山區五湖里南勢53號	邱君睿		702
金山區	新北市金山區金美國民小學	新北市金山區金美里忠孝一路111號	周荊芃		745
金山區	新北市立金山高級中學	新北市金山區美田里文化二路2號	賴樂山		520
金山區	新北市金山區金山國民小學	新北市金山區美田里中山路234號	丁怡文		291
金山區	新北市金山區三和國民小學	新北市金山區重和里林口38號	吳逸勛		156
金山區	新北市金山區中角國民小學	新北市金山區萬壽里海興路49號	林孟良		249
金山區	救國團金山青年活動中心	新北市金山區磺港里青年路1號	江澎生		23,369
金山區	新北市金山區獅頭山公園	新北市金山區磺港里磺港路	林惠美		500
金山區	新北市金山區公館崙公園	新北市金山區五湖里龜子山路	邱君睿		81

金山區	新北市金山區金山朝天宮	新北市金山區重和里六股林口38-3號	陳德福		75
金山區	新北市金山區聖德宮	新北市金山區三界里三界壇路72號	嚴壁山		187
金山區	新北市金山區六三市民活動中心	新北市金山區六股里三界壇路101-1號	李玉惠		45
金山區	新北市金山區萬壽市民活動中心	新北市金山區萬壽里海興路116號	李玉惠		73
金山區	新北市金山區清泉市民活動中心	新北市金山區清泉里清水路49號	李玉惠		50
金山區	新北市金山區公所	新北市金山區金美里中正路11號	賴燕茹		99

新北市貢寮區轄內或鄰近避難收容所一覽表

鄉鎮市	避難所名稱	地址	聯絡人	聯絡電話	收容人數
貢寮區	貢寮市民活動中心	長泰路 18-2 號	吳淑珠		154 人
貢寮區	貢寮國小	學苑街 7 號	吳淑珠		434 人
貢寮區	貢寮國中	嵩陽街 42 號	吳淑珠		549 人

新北市深坑區轄內或鄰近避難收容所一覽表

鄉鎮市區	避難所名稱	地址	聯絡人	聯絡電話	收容人數
新北市深坑區	深坑區公所站	深坑里深坑街 10 號	邱祖顥		150 人
新北市深坑區	深坑國中站	深坑里文化路 41 號	江俊儀		300 人
新北市深坑區	深坑國小站	深坑里文化路 45 號	陳佑瑜		200 人
新北市深坑區	東南科技大學站	萬福里北深路 3 段 152 號	黃志衡		500 人
新北市深坑區	萬順活動中心	萬順里北深路 3 段 107 巷 26 號	楊文得		60 人
新北市深坑區	土庫活動中心	土庫里北深路 1 段 83 巷 8 弄 36 號	高太郎		200 人
新北市深坑區	阿柔活動中心	阿柔里阿柔洋 62 號	羅定國		50 人
新北市深坑區	昇高活動中心	昇高里旺軌路 25 號	李傳震		100 人

新北市新店區轄內或鄰近避難收容所一覽表

鄉鎮市	避難所名稱	地址	聯絡人	聯絡電話	收容人數
新店區	大豐社福館	新北市新店區民族路 110 號 5 樓	許明富		1540 人
新店區	雙城國小	新北市新店區雙城里安康路三段 322 號	林美秀		33 人
新店區	龜山市民活動中心	新北市新店區新烏路三段 136 號	高義良		50 人
新店區	屈尺國小	新北市新店區屈尺里屈尺路五十五號	梁朝欽		375 人
新店區	屈尺國小廣興分校	新北市新店區廣興里廣興路 57 號	趙曼寧		38 人
新店區	雙峰國小	新北市新店區雙坑里北宜路三段 66 號	徐喬楚		8750 人
新店區	青潭國小	新北市新店區美潭里北宜路二段 80 號	顏佐宇		64 人
新店區	直潭派出所	新北市新店區直潭十街 2 號	蕭宇哲		50 人
新店區	屈尺活動中心	新北市新店區屈尺路 125 號	唐萬居		50 人
新店區	頂城活動中心	新北市新店區安康路一段 9-1 號	王明籐		58 人

新店區	德安活動中心	新北市新店區安 康路二段 183 巷 13-4 號	丁萬貴		23 人
新店區	直潭國小	新北市新店區直 潭路 92 號	陳玉萍		73 人

新北市八里區轄內或鄰近避難收容所一覽表

鄉鎮市	避難所名稱	地址	聯絡人	聯絡電話	收容人數
八里區	龍米市民活動中心	八里區龍源里龍米路1段223號	陳廷琨		125
			涂瑞珍		
八里區	大崁老人活動中心	八里區大崁里中山路1段21號	林雅蘋		100
			涂瑞珍		
八里區	大埤頂市民活動中心	八里區大崁里中山路1段95號	林雅蘋		70
			涂瑞珍		
八里區	文化活動中心	八里區舊城里中山路2段251號1樓	傅鳳琴		50
			涂瑞珍		
八里區	長坑市民活動中心	八里區中華路3段190號	何佩真		100
			涂瑞珍		

新北市三重區轄內或鄰近避難收容所一覽表

編號	避難所名稱	地址	聯絡人	聯絡電話	收容人數
1	三重區集賢環保公園	三重區集賢路 160 號(防災公園)	蔡宙耕		1313
2	厚德國小體操館地下室 大禮堂	三重區自強路 2 段 93 號 B1	事務組長 李基新		100
3	永盛市民活動中心	三重區車路頭街 133 號	黃煒文		100
4	六張市民活動中心	三重區六張街 66 號	鍾明國		100
5	和平市民活動中心	三重區自強路 2 段 90 號	許蕙如		100
6	菜寮市民活動中心	三重區中寮街 57 巷 18 號	劉典祥		100
7	正義市民活動中心	三重區雙園街 1 號	林柏宏		100
8	過圳市民活動中心	三重區過圳街 19 號	廖秋英		50
9	碧華國民小學	三重區五華街 160 號	黃品璋		1875
10	重陽國民小學	三重區中正北路 113 號	簡士博		608
11	興穀國民小學	三重區五谷王北街 46 號	李秀螢		318
12	光興國民小學	三重區正義南路 62 號	游惠惠		7748
13	三重國民小學	三重區三和路 3 段 1 號	林海毅		2262
14	五華國民小學	三重區集賢路 89 號	曾文俊		1534
15	三光國民小學	三重區大同南路 157 號	劉世元		1502
16	修德國民小學	三重區重陽路 3 段 3 號	蘇韻詠		1199
17	光榮國民小學	三重區介壽路 32 號	林淑芬		0
18	厚德國民小學	三重區中孝路 1 段 70 號	李基新		1190
19	集美國民小學	三重區集美街 10 號	邱富彥		124
20	二重國民小學	三重區大有街 10 號	李麗梅		1381

新北市平溪區轄內或鄰近避難收容所一覽表

鄉鎮市	避難所名稱	地址	聯絡人	聯絡電話	收容人數
平溪區	平溪市民活動中心	公園街 17 號	陳先頭		103
			楊博勛		
平溪區	平溪國中	靜安路 2 段 295 號	陳明介		697
			黃盈慈		
平溪區	菁桐國小	菁桐街 45 號	鍾文勳		406
			陳容君		
平溪區	平溪國小	平溪街 56 號	呂建宏		475
			黃素鳳		
平溪區	十分國小	十分街 157 號	陳昌維		226
			周立軒		
平溪區	菁桐市民活動中心	菁桐街 65-1 號	楊明益		31
			廖佳代		
平溪區	白石市民活動中心	靜安路 2 段 241 號	陳先頭		46
			楊博勛		
平溪區	嶺腳市民活動中心	嶺腳寮 14 號	楊博勛		29
			林接枝		
平溪區	平湖市民活動中心	大湖 10 號	林燈源		30
			潘靖元		
平溪區	老人文康活動中心	十分街 66 巷 1 號	楊博勛		65
			蔡碧真		
平溪區	薯榔市民活動中心	靜安路 2 段 63 號	潘隆裕		33

鄉鎮市	避難所名稱	地址	聯絡人	聯絡電話	收容人數
			鍾瑀庭		

新北市坪林區轄內或鄰近避難收容所一覽

水災危險潛勢地區	避難所名稱	地址	聯絡人	聯絡電話	收容人數
坪林區	坪林區公所	新北市坪林區坪林里坪林 101 號	陳淑珠		50
坪林區	新北市坪林區坪林國民小學	新北市坪林區坪林里坪林 114 號	馬嘉楠		314
坪林區	新北市立坪林國民中學	新北市坪林區坪林里國中路 4 號	陳秋香		1144
坪林區	新北市坪林區漁光分校	新北市坪林區漁光里大舌湖 35 號	馬嘉楠		62
坪林區	石石曹里倉庫	坪林區石石曹里石石曹 27 之 1 號	張秀霞		10
坪林區	樹梅嶺倉庫	坪林區上德里樹梅嶺 11 號	張名富		10
坪林區	新昇倉庫	坪林區上德里大粗坑 11 之 1 號	張名富		10

新北市石碇區轄內或鄰近避難收容所一覽表

鄉鎮市	避難所名稱	地址	聯絡人	聯絡電話	收容人數
新北市石碇區	永定國小	新北市石碇區永定里 靜安路一段 245 號	剛慶嚴		330 人
新北市石碇區	新北市石碇區公所	新北市石碇區潭邊里 石炭 25 號	龐志明		87 人
新北市石碇區	雲海國小	新北市石碇區格頭里 坑內 1 號	李緯奇		299 人
新北市石碇區	石碇綜合大樓	新北市石碇區豐林里 楓子林 32-1 號	謝百奇		200 人
新北市石碇區	石碇高中	新北市石碇區隆盛里 八分寮 45 號	蔡育萃		962 人
新北市石碇區	華梵大學	新北市石碇區豐田里 華梵路 1 號	江百松		100 人
新北市石碇區	石碇國小	新北市石碇區石碇里 石碇西街 15 號	魏千妮		108 人

新北市烏來區轄內或鄰近避難收容所一覽表

鄉鎮市	避難所名稱	地址	聯絡人	聯絡電話	收容人數	面積
烏來區	福山活動中心	新北市烏來區福山里 2 鄰李茂岸 51 號	張艾倩		50 人	200 m ²
烏來區	福山國小	新北市烏來區福山里李茂岸 55 號	陳志行		200 人	880 m ²
烏來區	信賢活動中心	新北市烏來區信賢里信福路 48 號	趙國秀		30 人	120 m ²
烏來區	綜合活動中心	新北市烏來區烏來街 34 號	曹玉貞		30 人	120 m ²
烏來區	烏來活動中心	新北市烏來區環山路 82 巷 45 號	游曉雪		50 人	200 m ²
烏來區	烏來國民中小學	新北市烏來區烏來里啦卡路 5 號	杜俊傑		50 人	200 m ²
烏來區	忠治活動中心	新北市烏來區忠治里忠治 14 號	黃然嫻		30 人	120 m ²

新北市三峽區轄內或鄰近避難收容所一覽表

編號	所別	地址	服務範圍	室內 收容量	室外 收容量	管理人	辦公室電話	站所類型	備註〈危險〉
1	有木國小	三峽區有木里 131 號	有木里	40	562	吳正謀主任 李應源		火災、水災、土石流、地震	大豹溪
2	長青市民活動中心	三峽區中山路 65 號	三峽里、秀川里、八張里、弘道里、中埔里、永館里、鳶山里	166	0	林靜敏 王玉真		火災、水災、土石流、地震	三峽河、大漢溪、橫溪
3	竹崙市民活動中心	三峽區竹崙里 146 號	竹崙里	113	0	林靜敏 王玉真		火災、水災、土石流、地震	竹坑溪

4	建安國小	三峽區安坑里建安路 67 號	安坑里、成福里	65	225	賴皓韋主任 劉于綺組長		火災、水 災、土石 流、地震	竹崙溪、長 城溪
5	大有市民 活動中心	三峽區插角里 25-1 號	有木里、插角里	148	0	林靜敏 王玉真		火災、水 災、土石 流、地震	備援
6	五寮市民 活動中心	三峽區五寮里五寮路 93 號	五寮里	137	0	林靜敏 王玉真		火災、水 災、土石 流、地震	備援
7	明德高中	三峽區中正路二段 399 號	二鬮里、大埔里、添福里、 金圳里、五寮里	430	1357	朱志竣主任 鍾銘源組長		火災、水 災、土石 流、地震	麻園溪、三 峽河
8	成福國小	三峽區溪東路 213 號	溪東里、溪南里、溪北里、 成福里、安坑里	150	124	蘇佳怡主任 謝基煌主任		火災、水 災、土石 流、地震	三峽河、橫 溪
9	臺北榮家	三峽區嘉添里白雞 127 號	添福里、嘉添里、竹崙里	555	62	高立倫 林春子		火災、水 災、土石 流、地震	備援
10	三峽國小	三峽區中山路 16 號	永館里、秀川里、鳶山里、三 峽里、八張里、中埔里、弘道 里	934	816	歐原誌主任 劉純忠組長		火災、水 災、土石 流、地震	備援
11	中園國小	三峽區弘園街 22 號	中埔里、弘道里、八張里、 三峽里	165	619	賴添詢校長 林振群主任		火災、水 災、土石 流、地震	備援

12	介壽國小	三峽區大同路 1 號	礁溪里、介壽里、中正里、溪南里、溪北里、安溪里、溪東里	186	102	王嘉輝主任林永盛組長		火災、水災、土石流、地震	備援
13	大埔國小	三峽區大埔路 130 號	五寮里、大埔里、金圳里、二閣里、插角里、有木里	141	484	陳宗暉主任簡正皓組長		火災、水災、土石流、地震	五寮河、三峽河
14	大成國小	三峽區成福路 251 巷 2 號	竹崙里、成福里、溪東里、安坑里	52	132	陳俊佳主任林育寬組長		火災、水災、土石流、地震	備援
15	安溪國小	三峽區中華路 42 號	礁溪里、安溪里、介壽里	280	39	吳耿儀主任陳麗秋組長		火災、水災、土石流、地震	備援
16	民義國小	三峽區白雞路 40 號	嘉添里、添福里、中正里、插角里	45	52	楊秀雯主任薛曉芳組長		火災、水災、土石流、地震	備援
17	三峽國中	三峽區復興路 238 號	永館里、龍埔里、龍學里、龍恩里、鳶山里、秀川里	48	1104	吳致謀主任陳慧敏組長		火災、水災、土石流、地震	備援
18	安溪國中	三峽區大同路 135 號	礁溪里、介壽里、安溪里、中正里、大埔里、嘉添里、金圳里、二閣里	500	250	姜大如主任劉千慈組長		火災、水災、土石流、地震	備援

19	龍埔國小	三峽區大學路 6 號	龍埔里、龍學里、龍恩里、 溪北里、溪南里	155	700	張家鈞主任蕭 慎勻組長		火災、水 災、土石 流、地震	備援
20	北大高中	三峽區大義路 277 號	龍學里、龍恩里、龍埔里	108	535	李凱茜主任吳 嘉興組長		火災、水 災、土石 流、地震	備援
21	北大國小	三峽區國光街 100 號	龍埔里、龍學里	307	687	黃偉州主任 劉佳樺組長		火災、土石 流、地震	
收容總量				12,575 人	4,725	7,850	製表日期：109.02.24		

新北市五股區轄內或鄰近避難收容所一覽表

鄉鎮市	避難所名稱	地址	聯絡人	聯絡電話	收容人數
五股區	更新(更寮)活動中心	五股區更洲路 47 號	陳朝枝里長		65 人
五股區	貿商活動中心	五股區貿商里 456 號	蕭明霞里長		83 人
五股區	成功活動中心	五股區西雲路 163 號	簡銘信里長		100 人
五股區	成州活動中心	五股區西雲路 267 號	陳林益里長		72 人
五股區	五股立體停車場	五股區工商路 3 號	唐美蘭里幹事		550 人
五股區	成州國小	五股區成泰路 3 段 493 號	李水德主任		80 人
五股區	更寮國小	五股區四維路 2 號	陳志哲主任		60 人
五股區	五股國小	五股區成泰路 2 段 49 號	黃任凱主任		200 人
五股區	德音國小	五股區明德路 2 號	廖學明主任		90 人

五股區	五股國中	五股區成泰路二段 49 巷 15 號	張俊峰主任		50 人 (重災 時)
五股區	堅貞營區(憲兵 學校)	五股區成泰路一段 175 號	黃信諺中尉		80 人 (重災 時)

新北市蘆洲區轄內或鄰近避難收容處所一覽表

鄉鎮市區	避難所名稱	地址	聯絡人	聯絡電話	收容 人數
蘆洲區	蘆洲區公所	三民路 95 號	陳若萍		185
			賴婷婷		
蘆洲區	永平市民活 動中心	永平街 1 號 4 樓	許祐嘉		151
			李振嘉		
蘆洲區	長安市民活 動中心	長安街 96 號 4 樓	許祐嘉		123
			顏秋月		
蘆洲區	重陽市民活 動中心	集賢路 221 巷 11 號	許祐嘉		58
			吳金英		
蘆洲區	民生市民活 動中心	民生街 129 巷 14 號	許祐嘉		20
			林昌見		
蘆洲區	水湳市民活 動中心	民族路 426 巷 17 號	許祐嘉		34
			李淑琴		
蘆洲區	中路市民活 動中心	光華路 107 巷 11 號	許祐嘉		27
			顏秋月		
蘆洲區	得仁市民活 動中心	中山一路 415 號 6 樓	許祐嘉		52
			林昌見		
蘆洲區	財團法人臺 灣省臺北縣 基督教徒蘆 洲禮拜堂	三民路 26 巷 71 弄 2 號 B1 地下室	邱大信		75
			羅金蓮		
蘆洲區	成功國小	長安街 311 號	丁雪華		143
			張哲源		

鄉鎮市區	避難所名稱	地址	聯絡人	聯絡電話	收容人數
蘆洲區	鷺江國中	長樂路 235 號	陳銘峰		72
			林坤男		
蘆洲區	三民高中	三民路 96 號	吳曉郁		4807
			丁振博		
蘆洲區	蘆洲國中	中正路 265 號	許奉柔		1173
			陳依喬		
蘆洲區	仁愛國小	民族路 488 號	李邦忠		68
			王金玲		
蘆洲區	忠義國小	光榮路 99 號	黃振峰		486
			郭雅婷		
蘆洲區	鷺江國小	民族路 7 號	林瑞隆		333
			唐文達		
蘆洲區	蘆洲國小	中正路 100 號	姜方元		775
			童艷雯		
蘆洲區	徐匯中學	中山一路 1 號	戴永達		462
			黃晴嬪		
蘆洲區	永安兒童公園市民活動中心	永安北路二段 42-6 號	許祐嘉		87
			唐淑華		
蘆洲區	溪墘湧蓮市民活動中心	信義路 65 號	許祐嘉		50
			李鳳珠		
蘆洲區	柳堤防災公園	光榮路及長樂路口	陳若萍		200
			賴婷婷		
蘆洲區	仁愛市民活動中心	民族路 143 號 1 樓	許祐嘉		167
			陳雅芬		

新北市鶯歌區轄內或鄰近避難收容所一覽表

收容所 編號	收容所 (避難所)名稱	所在 里別	地址 (路段巷弄號)	所在樓層 (學校含○○樓 名)	服務 里別	聯絡人(2名)					
						聯絡人1	辦公室電話	手機	聯絡人2	辦公室電話	手機
SF243-0001	二甲活動中心	二甲里	鶯歌區二甲路 36之2號	壹樓	二甲里	林水土	2679-1803		彭韋諺	2678-9491	
SF243-0002	二橋活動中心	二橋里	鶯歌區二橋街 30號	貳樓	二橋里	李金量	8677-7438		曾淑菁	2678-9491	
SF243-0003	南靖活動中心	南靖里	鶯擱區文化路 379號	貳樓	南靖里	吳金定	8677-2819		王韻瑜	2678-9491	
SF243-0004	永昌活動中心	永昌里	鶯歌區永昌街 36之1號	壹樓	永昌里	游武雄	2678-2585		彭韋諺	2678-9491	
SF243-0005	鳳鳴活動中心	鳳鳴里	鶯歌區永和街 34巷8號	貳樓	鳳鳴里	陳芷柔	8677-1878		張文瑜	2678-9491	
SF243-0006	建德活動中心	建德里	鶯歌區中正一 路建德巷11號	壹樓	建德里	林真達	2678-2245		劉科宏	2678-9491	
SF243-0007	尖山活動中心	尖山里	鶯歌區尖山路 103號	貳樓	尖山里	陳怡潔			彭韋諺	2678-9491	
SF243-0008	東鶯活動中心	東鶯里	鶯歌區文化路 215號	貳樓	東鶯里	陳陸賀	2679-2501		林采苓	2678-9491	
SF243-0009	西鶯活動中心	西鶯里	鶯歌區中正一 路203號	貳樓	西鶯里	蘇炳輝	8677-5288		詹永誠	2678-9491	
收容所	收容所	所在	地址	所在樓層 (學校含○○樓 名)	服務	聯絡人(2名)					

編號	(避難所)名稱	里別	(路段巷弄號)名)	樓	里別	聯絡人1	聯絡人1	聯絡人1	聯絡人1	聯絡人1	聯絡人1
SF243-0010	大湖活動中心	大湖里	鶯歌區明圓街 41 號	壹樓	大湖里	蕭鈴玉	2670-5824		潘世娟	2678-9491	
SF243-0011	中湖活動中心	中湖里	鶯歌區中湖街 23 號	壹樓	中湖里	游昭斌	2679-9783		吳聲宗	2678-9491	
SF243-0012	永吉活動中心	永吉里	鶯歌區德昌二 街 3 巷 1 號之 1	壹樓	永吉里	林茂哲	2670-5638		劉科宏	2678-9491	
SF243-0013	永吉老人活動 中心	永吉里	鶯歌區鶯桃路 206 巷 24 弄 30	壹樓	永吉里	林茂哲	同上		劉科宏	2678-9491	
SF243-0014	鳳祥活動中心	鳳祥里	鶯歌區鶯桃路 381 巷 2 弄 15	壹樓	鳳祥里	曾勝利	8677-7028		潘世娟	2678-9491	
SF243-0015	鳳福活動中心	鳳福里	鶯歌區鳳吉一 街 67 之 1 號	壹樓	鳳福里	簡騰源	2670-8600		張文瑜	2678-9491	
SF243-0016	同慶活動中心	同慶里	鶯歌區尖山埔 路 104 號	貳樓	同慶里	張素燕	2670-6526		吳聲宗	2678-9491	
SF243-0017	中鶯集會所	中鶯里	鶯歌區中正一 路 78 巷 12 號	壹樓	中鶯里	蘇朝明	86771779		張文瑜	2678-9491	

新北市泰山區轄內或鄰近避難收容所一覽表

收容所(是/否)	避難所(是/否)	同時為物資儲放點(是/否)	收容所(避難所)編號	收容所(避難所)名稱	地址(路段巷弄號)	所在樓層(學校含○○樓名)	服務里別	聯絡人(2名)					適合避難弱者安置(是/否)	收容人數			可收容面積(平方公尺)		通用災害類型(是/否)			常設避難收容處所(是/否)		
								聯絡人1	辦公室電話	手機	聯絡人2	辦公室電話		手機	合計	室內	室外	室內	室外	水災	土石流		震災	海嘯
是	是	是	SF243-0001	泰山區公所	明志路一段322號	5樓展演廳	同榮里、同興里、福泰里、福興里	陳俊佑	2909-9551#1402		胡建文	2909-9551#1400		是	53	53	0	214		是	是	是	是	是
是	是	否	SF243-0002	泰山國中	泰林路二段498號	學生活動中心、勤學樓1樓國畫教室、桌球教室	山腳里、黎明里、大科里	蔡佳珍	2296-2519#151		張天送	2296-2519#152		否	1483	526	957	2,105	7,661	是	是	否	是	是
是	是	否	SF243-0003	黎明市民活動中心	黎明路23號	活動中心1樓	黎明里、大科里、山腳里	張揚銘	2297-2060		吳美荻	2297-2060		否	21	21	0	86		是	是	否	是	否
是	是	否	SF243-0004	泰山國小	泰林路二段255號	學生活動中心、健康中心，育才樓一樓、魚樂園，育才樓一樓	山腳里、黎明里、福泰里、楓樹里	涂明淮	2909-8842#140		王詩惠	2909-8842#141		否	1305	305	1000	1,220	8,000	是	是	是	是	是

是	是	否	SF243-0005	泰山體育館	同榮里 公園路54號	館內1、3樓及地下1樓	同榮里、同興里、義學里、義仁里、全興里	郭京漢	2906-6625		劉麥可	2906-6625		否	1280	500	780	2,000	6,240	是	是	是	是	是
是	是	否	SF243-0006	同榮國小	同榮里 公園路33號	視聽中心-前棟A209、前棟幼兒園寢室三間-前棟二樓A201, A202, A203教室、前棟三樓故事屋- A307教室	同榮里、義學里、義仁里	游政菱	2296-8551#121		陳癸伶	2296-8551#120		否	2041	343	1698	1,372	13,586	是	是	是	是	是
是	是	否	SF243-0007	義學國小	義仁里 民生路30號	人文樓與科技樓連接處下方的地下禮堂、人文樓與科技樓三樓連接廣場、人文樓與科技樓四樓連接廣場	義學里、義仁里、同榮里、福興里、全興里、泰友里	楊閔凱	2297-2048#300		陳鴻熙	2297-2048#302		否	952	379	573	1,518	4,585	是	是	是	是	是
是	是	否	SF243-0008	明志國小	新明里 新生路2號	體育館-綜合大樓3F、地下室-綜合大樓B1、視聽教室-綜合大樓4F	明志里、新明里、泰友里、貴和里	吳昭泓	2906-1133#40		張閔智	2906-1133#41		否	1024	336	688	1,346	5,510	是	是	是	是	是
是	是	否	SF243-0009	義學國中	義仁里 民生路33號	圖書館2、3樓、演藝廳、三樓視聽教室	義學里、義仁里、同榮里、福興里、全興里、泰友里	張巧慧	2296-1168#300		李世彬	2296-1168#301		否	726	213	513	853	4,110	是	是	是	是	是
是	是	否	SF243-0010	泰山高中	同榮里 辭修路7號	四維堂禮堂、自強樓跆拳道館、莊敬樓地下室	同榮里、同興里、福興里、全興里	陳致中	2296-3625#400		丁幸姬	2296-3625#420		否	720	412	308	1,649	2,471	是	是	是	是	是

是	是	否	SF243-0011	明志科大	工專路84號	體育館3樓(排球場)	貴子里、貴賢里、貴和里	邱明誌	2908-9899#4102	黃寶興	2908-9899#4104	否	1803	307	1496	1,230	11,972	是	否	是	是	是
是	是	否	SF243-0012	黎明技術學院	黎專路2之2號	體育館	山腳里、黎明里、大科里	陳佳記	2909-7811#1325	袁平	2909-7811#1301	否	1081	573	508	2,292	4,065	是	是	是	是	是
是	是	否	SF243-0013	明志市民活動中心	明志路二段426號	活動中心1、4、5樓	明志里、新明里、泰友里	陳春祈	2296-8436	李江河	2902-9551	否	20	20	0	80		是	否	是	是	否
是	是	否	SF243-0014	貴和市民活動中心	明志路三段365號	活動中心1樓	貴和里、貴賢里、貴子里	盧東和	2904-1112	劉美慧	2904-1112	否	76	76	0	304		是	是	否	是	是
是	是	否	SF243-0015	楓樹福泰市民活動中心	楓江路26巷26號	活動中心1、2樓及地下室	楓樹里、福泰里、山腳里	林大筆	2909-7669	柳建福	2909-9464	否	201	201	0	806		是	是	是	是	是
是	是	否	SF243-0016	義仁市民活動中心	明志路二段	活動中心1、2樓	明志里、義學里、義仁里、泰	許火炎	2296-2319	林玉燕	2296-2319	否	55	55	0	220		是	是	是	是	是

新北市土城區轄內或鄰近避難收容所一覽表

鄉鎮市	避難所名稱	地址	聯絡人	聯絡電話	收容人數
土城區	清和市民活動中心	青雲路 368 號 1 樓	張源寶		30
土城區	清化市民活動中心	青雲路 368 號 4 樓	袁慧如		30
土城區	青雲、柑林市民活動中心	清水路 141 巷 18 號 B1	廖特青		50
土城區	青山市民活動中心	明德路 1 段 74-1 號 1 樓	姚韋華		18
土城區	永富市民活動中心	明德路 1 段 74-1 號 2 樓	黃思儀		25
土城區	廷察市民活動中心	永豐路 240-1 號	李月嬌		80
土城區	清水高中	明德路 1 段 72 號	翁奕剛		2041
土城區	中正國中	金城路 2 段 247 號	林碧文		415
土城區	安和國小	延和路 23 號	吳嘉慧		2293
土城區	清水國小	金城路 2 段 356 號	梁鉅娟		533
土城區	土城區公所	金城路 1 段 101 號	楊麗涵		162
土城區	廣福市民活動中心	學府路 1 段 99 巷底 1 樓	丁科秀		50
土城區	廣興市民活動中心	學府路 1 段 99 巷底 2 樓	張淑玲		50
土城區	員林市民活動中心	員林街 15 號 1 樓	蔡黃地		77
土城區	新北高工	學府路 1 段 241 號	洪儒		2580
土城區	土城國小	興城路 17 號	陳玟瑾		864
土城區	廣福國小	學府路 1 段 127 號	施杰翰		608
土城區	樂利國小	裕生路 65 號	康雅婷		505
土城區	裕德高中	擺接堡路 1 號	簡嘉良		975
土城區	中華高中	城林路 2 號	周鳳		1444
土城區	永寧市民活動中心	永寧路 32 巷 10 弄 10 號	周清芳		30
土城區	祖田市民活動中心	中央路 4 段 285 號 2 樓	呂惠美		50
土城區	沛陂市民活動中心	三民路 23 巷 8 弄 9 號	陳國友		50
土城區	頂埔市民活動中心	中央路 4 段 55-12 號	林忠謀		60
土城區	土城國中	永寧路 18 號	陳欣怡		1384
土城區	頂埔國小	中央路 4 段 205 號	王瑞芬		412
土城區	土城綜合體育場(防災公園)	裕民路 193-1 號	劉友坤		899

附錄八、鄉(鎮、市、區)水災危險潛勢地區保全計畫參考範

本格式

「新北市○○區水災危險潛勢地區保全計畫」

一、目的

為充分掌握轄內水災危險潛勢地區，及其保全住戶、保全對象，俾於颱風豪雨期間，及時有效疏散撤離保全對象（居民）至安全避難處所，以保障居民生命財產安全。

二、轄內水災危險潛勢地區及保全對象

本區參考新北市轄區 24 小時累積雨量 450 毫米淹水潛勢圖、近三年淹水災害位置及歷年調查易積淹水地點，列出○處為易水災危險潛勢地區。

依據水災危險潛勢地區、保全對象、避難處所及疏散撤離緊急通報人（村里長）等資料，製作成「水災危險潛勢地區保全計畫表」（如附表一），並依保全計畫表所列各水災危險地點製作疏散避難地圖（如附圖一）。

同時建立轄內或蒐集鄰近避難收容所資訊（如附表二）及建立保全對象清冊（包括弱勢族群或護理之家）（如附表三）。

三、疏散避難人員編組與分工

災防業務權責分工：依據新北市政府民政局 100 年 3 月 1 日北民行自第 1000174879 號函示有關區公所災防業務權責分工略以：各公所之災防業務，係由區長綜合督導各課室辦理，役政災防課協助區長作統籌及彙整工作。

（一）、民政課：

遇颱風警報發佈時，轉知各里辦公處立即運用里廣播系統宣導里內家戶做好防颱準備，以減少災害損失，並請里長、里幹事於颱風來襲時查報災情狀況，回報本區災害應變中心。

（二）、秘書室：

協助災害防救政令宣導及災情新聞發布，俾利民眾重視災害預防

及做好災時應變工作。

(三)、經建課：

加強與有關公用氣體與油料管線、輸電線路等公共事業單位之協調、聯繫，俾利災防措施推展及災情查報傳遞。

(四)、工務課：

於汛期及颱風季節來臨前，加強路面及下水道排水系統作業清疏作業；請防汛搶險隊做好機動準備，以備不時之需，並加強宣導轄內各工地做好防災措施。

(五)、社會人文課：

妥善規劃臨時災民收容站及疏散地點，並備齊各項救濟物資及規劃收容災民事宜。

(六)、本區清潔隊：

在汛期及颱風季節來臨前，加強排水溝疏濬、一般廢棄物之清除，保持排水暢通，以防範豪雨成災。

(七)、○○分局：

負責災區現場警戒、治安維護、交通管制、秩序維持，平時加強災害防救整備、災害蒐集及通報事宜。

(八)、○○消防分隊：

積極完成各項救災裝備、器材之整備，俾利發揮最高救災功能，加強與本區民間救難組織之聯繫，如救生隊、水生救難隊，以便隨時動員協助救災；並配合轄內各機關、學校辦理各項災防宣導及演練。

(九)、○○區衛生所：

備好足量藥品衛材，以利即時能對於災害中之患者加以診療及防止細菌感染並抑制疫區之擴大。

(十)、台電公司、台北自來水事業處、天然氣公司、中華電信公司：

對本轄區之各項維生管線及設施加強檢測及維護，災害發生時如有損壞，應

立即實施搶修，並將損壞及修復情形隨時通報本區災害應變中心。

四、疏散撤離作業程序

一、撤離之決策：

依據中央氣象局及直轄市政府通報之警戒資訊及自行蒐集之氣象水情資訊、現地通報或觀察之降雨、積淹水及河川等水位狀況，綜合分析研判可能淹水災情與影響範圍後，下達準備、勸告及強制疏散、撤離之命令。

二、疏散、撤離之執行：

(一)、準備疏散撤離：

本區轄內列為中央氣象局發佈陸上颱風警報或豪雨特報中、大豪雨以上之警戒區域後，即注意氣象、水情資訊，針對水災危險潛勢地區、低窪地區或其他可能致災地點相關訊息及預作疏散準備，並優先掌握需救護之弱勢族群或居住地下室者動態等，必要時優先協助疏散撤離。

(二)、勸告及強制疏散撤離：

接獲各上級機關(如中央機關、直轄市政府等)及本區轄內里長、里幹事或民眾通報，現地持續降雨、淹水並經研判有疏散、撤離需求時即行勸告撤離：如淹水已達三十至五十公分(因地制宜認定)時，現地持續降雨淹水並經研判有強制疏散、撤離需求時，即行強制疏散、撤離。

三、疏散撤離資訊通報方式：

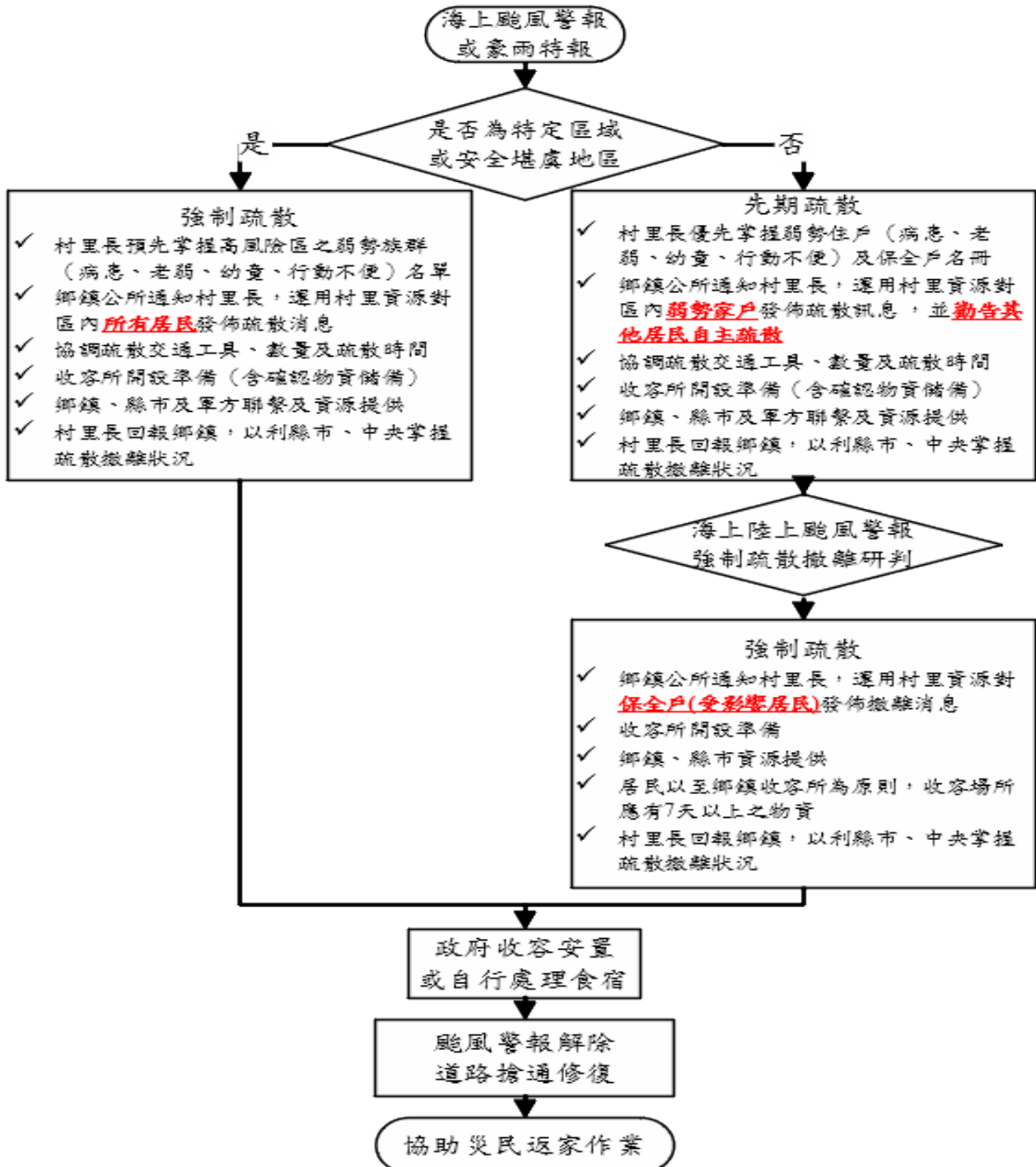
接獲各中央機關(直轄市政府)以傳真、電話或網路方式通知疏散、撤離資訊時，運用里長、警察、消防巡邏車、廣播車及民政廣播系統及有線、無線電視系統、迅速將疏散、撤離訊息傳達給民眾。

附錄九、新北市水災災害疏散撤離權責分工表

各級政府災時對疏散撤離之作業分工

行政院秘書處 99 年 8 月 16 日院臺忠字第 0990102203 號函頒

<p>按行政院 99 年 6 月 17 日「高災害危險潛勢地區之『預防性疏散避難』研商會議」結論事項</p>	<ol style="list-style-type: none"> 1. 中央提供警戒資訊； 2. 縣市根據情資劃定管制區，並提供綜整資訊給鄉(鎮、市)公所； 3. 鄉(鎮、市)下達疏散撤離決策(縣市協助研判)並通知危險村里進行疏散； 4. 村里通知居民疏散時間地點。
--	---



各級政府災時對疏散撤離之作業分工事項表

單位 執行內容	中央政府	縣(市) 政府	鄉(鎮、市) 公所	村里	備註
1. 提供地方警戒資訊	◎ (給縣市)	○ (給鄉鎮)	○ (給村里)		含公路通阻與封橋封路資訊
2. 劃定管制區	△ (協助縣市)	◎ (負責劃定)	○ (協助縣市)		管制區禁止民眾進入活動
3. 劃定應撤離村里		○ (協助鄉鎮)	◎ (負責劃定)		
4. 建立應撤離名冊		△ (協助並確認)	○ (綜整名冊)	◎ (統籌負責)	區公所應調派必要行政人力，協助村里進行調查作業。
5. 收容場所準備	△ (其他支援)	○ (協助並確認)	◎ (統籌負責)		含各類物資之整備
6. 提供交通工具	△ (其他支援)	◎ (統籌負責)	○ (協助)		
7. 下達疏散撤離命令並通知應撤離村里		○ (協助鄉鎮)	◎ (統籌負責)		
8. 通知應撤離民眾			○ (協助並確認)	◎ (統籌負責)	由警政、消防系統共同協助村里辦理通知民眾撤離事宜(含集合時間及地點之通知)。
9. 回報中央疏散情形		◎ (統籌負責)	○ (協助)		輸入 EMIS 災情系統
10. 通知民眾返家		△ (交通支援)	◎ (統籌負責)	○ (協助並確認)	

附錄十、新北市水災應變參考水位站位置及警戒水位
表

流域名稱	河川名	水位站名	一級警戒水位	二級警戒水位	三級警戒水位
蘭陽溪	蘭陽溪	蘭陽大橋	7.7	6.7	5.6
		牛鬥(3)	208.1	206.8	—
		家源橋	372.8	372.0	—
	宜蘭河	噶瑪蘭橋	3.6	2.5	—
		西門橋	8.9	8.2	6.8
	羅東溪	北成橋	17.2	16.2	—
	清水溪	清水大橋	198.6	197.5	—
和平溪	和平溪	希能埔	35.8	34.5	—
鳳山溪	鳳山溪	新埔(2)	45.2	44.4	42.5
頭前溪	頭前溪	經國橋	34.3	32.8	29.7
		竹林大橋	107.8	106.9	102.6
	上坪溪	上坪	218.1	217.1	213.6
	油羅溪	內灣	255.0	253.4	250.2
中港溪	中港溪	平安橋	42.1	40.4	39.5
		永興橋	179.4	178.6	—
後龍溪	後龍溪	北勢大橋	19.9	19.0	15.6
		打鹿坑	181.0	178.0	175.6
		彼岸橋	231.3	229.9	228.7
大安溪	大安溪	大安溪橋	63.7	62.9	—
		義里	196.5	195.5	—
		卓蘭橋	326.3	325.3	—
		雙崎	494.3	493.0	—
		象鼻(3)	633.2	631.3	—
	雪山坑溪	雪山坑橋	607.4	606.0	—
大甲溪	大甲溪	大甲溪橋	60.1	59.3	—

		后豐大橋	206.3	205.4	—
		東勢大橋	326.6	325.8	—
		龍安橋	447.1	446.7	—
		松鶴橋	646.2	644.6	—
		谷關大橋	720.2	719.3	—
烏溪	烏溪	大肚橋	20.9	19.0	—
		烏溪橋	95.7	94.0	—
		雙冬橋	174.3	172.7	—
	筏子溪	集泉橋	25.6	24.2	—
		農路橋	113.4	112.2	—
	貓羅溪	南崗大橋	84.7	82.6	—
		利民橋	56.1	54.6	—
	大里溪	溪南橋	30.3	29.5	—
		大里橋	44.3	43.0	—
	旱溪	育英橋	75.5	74.8	—
		嘉新橋	178.0	177.2	—
	草湖溪	銀聯一橋	86.4	85.5	—
	頭汴坑溪	一江橋	105.2	103.9	—
	廬子溪	溪洲橋	82.6	81.6	—
	北港溪	南北通橋	344.9	343.2	—
南港溪	觀音橋	388.8	387.2	—	
濁水溪	濁水溪	西濱大橋	9.3	8.4	7.0
		自強大橋	19.0	17.6	16.0
		溪州大橋	29.8	28.6	26.0
		彰雲大橋	97.3	96.1	94.5
		名竹大橋	156.5	154.9	—
		玉峰橋	273.6	271.9	268.6
		寶石橋	353.9	352.4	—
	清水溪	龍門橋	195.2	194.6	—
	東埔蚋溪	延平橋	163.3	162.7	—
	水里溪	水里	268.5	267.7	—
	陳有蘭	內茅埔	477.6	477.2	474.6

	溪				
北港溪	北港溪	雲嘉大橋	5.6	3.7	—
		北港(2)	11.0	10.0	5.6
		土庫大橋	22.0	20.0	18.5
	三疊溪	溪口	18.2	16.2	12.3
	石龜溪	西結橋	19.2	17.9	—
	大湖口溪	大湖口溪	32.0	31.0	—
	石牛溪	雙東大橋	28.8	28.0	—
	梅林溪	梅南橋	91.6	90.7	—
	雲林溪	田頭橋	28.0	26.9	—
朴子溪	朴子溪	東石大橋	5.5	3.9	—
		蒜頭橋	8.9	7.3	—
		灣內橋	11.3	10.2	9.0
		牛稠溪橋(1)	24.1	21.6	—
	獅子頭溪	仁弘橋	31.3	30.5	—
八掌溪	八掌溪	嘉南大橋	4.9	3.3	—
		義竹(厚生橋)(1)	8.1	5.9	—
		八掌溪橋	17.8	16.8	—
		軍輝橋	29.5	28.5	28.0
		觸口橋	228.8	227.0	—
	頭前溪	頭前溪橋	27.5	27.0	—
	赤蘭溪	赤蘭溪橋	25.9	24.4	—
急水溪	急水溪	五王大橋	4.0	2.5	—
		新營橋	12.5	11.0	9.5
		青葉橋	26.5	25.5	24.0
	龜重溪	重溪橋	17.5	16.4	—
		忠義橋	20.1	18.7	—
曾文溪	曾文溪	麻善大橋	11.6	10.6	—
		新中(1)	12.7	11.7	—
		二溪大橋	20.4	18.9	—

		玉豐大橋	44.6	42.8	—	
	官田溪	官田橋	15.2	14.0	—	
	菜寮溪	左鎮	25.8	24.1	—	
	後崛溪	玉田	45.1	44.0	—	
		北寮橋	74.7	73.4	—	
	後旦溪	竹圍橋	69.2	68.6	—	
鹽水溪	鹽水溪	永安橋	7.4	5.5	—	
		新市	8.3	7.3	—	
		新灣橋	11.2	10.5	—	
二仁溪	二仁溪	二層行橋	7.1	6.2	—	
		39號二仁溪橋	10.3	8.7	—	
		南雄橋	13.5	11.0	—	
		崇德橋	16.4	14.4	—	
阿公店溪	阿公店溪	前州橋	4.8	3.9	—	
		聖森橋	6.6	5.7	—	
高屏溪	高屏溪	萬大大橋	13.3	12.2	10.2	
		高屏大橋	17.9	16.6	13.2	
		里嶺大橋	32.0	30.7	30.0	
	旗山溪	旗山橋	45.1	44.1	—	
		杉林大橋(2)	124.0	122.9	—	
		四德大橋	260.7	259.1	—	
		小林橋	363.0	361.4	—	
	美濃溪	美濃橋	46.7	45.6	—	
		東門橋	47.2	46.1	—	
		撒拉阿塢橋	552.7	551.3	—	
		達西霸樂橋	745.0	743.9	—	
	口隘溪	西圓潭橋	63.8	62.7	—	
		溝坪橋	96.1	95.3	—	
	荖濃溪	新威大橋(1)	145.0	143.5	—	
		六龜(1)	238.2	235.9	—	
		獅額頭橋	281.7	278.2	—	
		寶來二號橋	402.9	400.8	—	
	隘寮溪		三地門	112.3	111.1	109.0

	武洛溪	口社富邦大橋	97.7	96.3	—
	濁口溪	大津橋(1)	144.9	143.9	—
東港溪	東港溪	港東二號橋	6.8	5.9	—
		興社大橋	7.7	6.8	—
		潮州	12.2	11.3	8.9
		萬巒大橋	13.8	12.0	—
	萬安溪	萬安大橋	51.4	50.7	—
	牛角灣溪	三民橋	37.2	36.2	—
四重溪	四重溪	懷恩橋	29.3	27.8	—
		石門橋	79.3	77.7	—
卑南溪	卑南溪	台東大橋	31.4	29.9	27.9
		鸞山大橋	114.4	112.8	—
		瑞源	163.5	162.4	—
		電光大橋	214.8	213.6	212.0
		池上大橋	285.4	284.4	—
		新武呂(4)	320.6	319.9	319.0
	大崙	375.4	374.0	—	
	鹿野溪	鹿鳴橋	148.1	147.6	147.1
延平		164.3	163.3	—	
花蓮溪	花蓮溪	花蓮大橋	11.0	9.8	—
		米棧大橋	44.3	42.7	—
		箭瑛大橋	85.0	83.8	—
	木瓜溪	仁壽橋	123.9	122.9	—
	壽豐溪	平林	161.4	160.6	—
	萬里溪	萬里溪橋	138.4	137.4	—
	馬鞍山	馬鞍山橋	166.7	166.2	—
秀姑蘭溪	秀姑巒溪	瑞穗大橋	71.7	70.2	—
		玉里大橋	130.1	129.6	—
		崙天大橋	198.7	198.3	—
		文田橋	264.3	264.1	—
	富源溪	馬遠橋	164.7	163.7	—
	豐坪溪	立山	171.9	171.6	—

	樂樂溪	卓樂橋	200.9	200.4	—
淡水河	淡水河	土地公鼻	5.0	3.1	—
		獅子頭	4.5	3.0	—
		台北橋	8.5	6.7	2.2
	大漢溪	入口堰	3.8	3.5	3.3
		新海大橋	10.2	7.7	2.8
		城林橋	15.7	14.0	—
		柑園橋	20.3	17.9	—
		三鶯橋	44.6	43.6	—
	三峽河	三峽(2)	32.5	31.3	—
	新店溪	中正橋	10.5	8.3	5.4
		秀朗橋	11.3	9.1	5.9
		安坑橋	15.1	12.4	10.7
		碧潭橋	21.1	19.0	—
		屈尺	50.5	—	—
		上龜山橋	62.4	59.5	—
		覽勝橋	114.5	112.5	—
	景美溪	寶橋	18.0	15.0	11.6
		萬福橋	22.9	20.3	—
		深坑中正橋	27.1	25.6	—
	基隆河	百齡橋	8.8	7.0	—
		中山橋	9.2	7.1	—
		大直橋	9.8	8.0	3.3
		南湖大橋	11.6	9.8	6.4
社后橋		11.5	8.5	—	
江北橋		12.7	9.7	—	
長安橋		13.5	10.5	—	
五堵		17.4	14.4	—	
大華橋		20.7	17.3	—	
暖江橋		24.9	21.9	—	
碇內		28.1	25.1	—	
介壽橋		50.3	47.3	—	

		瑞峰橋	51.5	48.8	—
--	--	-----	------	------	---

附錄十一、各類作業要點

附錄十二、(1)經濟部移動式抽水機運用及維護管理作業要點

經濟部 97 年 12 月 10 日經水字第 09704606460 號函頒布

- 一、 經濟部(以下簡稱本部)為運用調度、維護管理移動式抽水機(以下簡稱抽水機)，特訂定本要點。
 - 二、 本要點適用範圍包含本部所屬機關、內政部、直轄市、縣(市)政府及鄉(鎮、市、區)公所所有之抽水機。
 - 三、 抽水機以財產所有機關為管理機關；以實際控制運用之機關(構)、法人、團體為使用單位。
前項管理機關應負責抽水機之維護及更新，使用單位應負責抽水機之操作、保管及供應運轉油料。
 - 四、 使用單位應將抽水機編號、口徑、管理機關名稱、使用單位名稱、保管地點及專責保管人員姓名及聯絡電話之相關基本資料依附表一格式建檔，於每年汛期前送直轄市、縣(市)主管機關彙轉本部水利署。
使用單位為本部水利署所屬機關者，應於前項規定期限前，將基本資料逕送本部水利署。
- 本部水利署應將前二項彙整資料建置成資料庫。
- 五、 抽水機資料有異動或其他狀況時，管理機關及使用單位應通報本部水利署。
使用單位於颱風豪雨期間，應將抽水機運用狀況依附表二格式定時通報轄管水災災害防救業務主管機關之應變中心或小組。
 - 六、 直轄市、縣(市)政府於每年汛期前，應參考淹水潛勢分析及歷年淹水事件，完成抽水機預布規劃，納入水災危險潛勢地區保全計畫，並報本部備查。
 - 七、 抽水機運用時機如下：
 - (一) 中央氣象局發布豪、大雨特報或海上或海上陸上颱風警報期間之淹水或缺水事件。
 - (二) 旱災期間缺水事件。
 - (三) 政府機關、行政法人及公法人業務範圍之淹水或缺水事件。
 - (四) 其他因事涉多數人公益或影響民眾生活之重大淹水或缺水事件。
- 抽水機應以運用於重大災害搶救為優先。
- 八、 抽水機運用之種類如下：
 - (一) 待命：使用單位因應災害潛勢，將抽水機上車，以便隨時出動。
 - (二) 出勤：使用單位依第七點所列事件，派遣抽水機進行抽水作業，且於完成抽水作業後歸建。

(三) 調用：管理機關或使用單位依第七點所列抽水事件，派遣抽水機長期協助其他政府機關、行政法人或公法人作業。

(四) 調度：管理機關或直轄市、縣（市）政府基於整體災害搶救需要，指派抽水機進行待命、出勤或調用之作業。

使用單位因其他單位申請派遣支援之抽水機出勤時間超過六個月以上時，得將該抽水機之使用單位變更為申請支援單位。

九、 颱風豪雨應變期間，抽水機待命及出勤之作業原則如下：

(一) 警報發布後，警戒區內使用單位得依權責考量、管理機關通報、本部或本部水利署應變小組通報，預布抽水機，並維持適當抽水機組待命，待命之抽水機一旦接獲淹水災害通報後，應於十分鐘內，出勤抽水作業。

(二) 各級水災災害防救業務主管機關接獲災情資訊後，應依權責通報使用單位，視災情狀況出動抽水機救災。

(三) 使用單位自有抽水機組不足以因應災情時，得申請轄管水災災害防救業務主管機關調度支援。

(四) 各管理機關及使用單位接獲行政院災害防救委員會(中央災害應變中心)、本部(本部災害應變小組)、本部水利署(本部水利署災害應變小組)通報，調度其所有或使用之抽水機時，非有正當理由不得拒絕，且應儘速將調度所需抽水機運至指定地點，向指定單位、人員報到。

(五) 第三款之支援申請，如係重大緊急事件，得跨級申請之。但應副知轄管水災災害防救業務主管機關。

抽水機出勤後，使用單位應立即將出勤、預定抵達抽水地點、啟動抽水作業時間、操作人員姓名及聯絡電話回報轄管水災災害防救業務主管機關，並副知本部水利署應變小組。

十、非屬颱風豪雨期間，抽水機待命、出勤及調用之調度，由各管理機關或使用單位自行為之，惟不得影響防災緊急調度。

為因應災害或緊急事件需求之調度者，其作業原則依前點辦理。

十一、依第九點規定申請支援之抽水機，申請單位應提供出勤地點、災害情形、受災範圍、排放地點、所需機組數量及型號、報到地點、受理報到人員連絡資料(含姓名、電話、職稱)，並供應運轉油料及人員餐飲。

抽水機依第九點待命及出勤期間，不得採用任何方式將抽水機組或其附件固定，減損機組機動救災之功能。

十二、使用單位應製作抽水機運作及淹水災情歷程資料備查。

各級水災災害防救業務主管機關應隨時派員查核、督導抽水機作業情形。

十三、依第九點申請支援之申請單位，應於災害減輕或消除後，立即歸還抽水機。但管理機關或使用單位認為無支援必要時，得主動召回抽水機，並告知申請單位。

前項使用單位應確認歸還之抽水機設備完整且功能正常。如有故障或損壞，申請單位應負責修復；無法修復時，應負責賠償。

十四、抽水機出勤時應由公務人員專責監控；一處地點至少應由一位專責人員隨同出勤。

前項專責人員，原則由使用單位派遣，惟經協調得由申請單位派遣之。

第一項地點範圍，一處最大以一村(里)為限。但依其範圍專責人員足以掌控抽水機之運作使用者，不在此限。

支援直轄市、縣(市)政府之抽水機，報到後，申請之直轄市、縣(市)政府應變中心指揮官應指派第一項之專責人員；惟同一淹水處跨兩以上直轄市、縣(市)者，由本部水利署指派所屬機關人員擔任第一項之專責人員。

十五、管理機關每年應編列抽水機維護保養經費。

抽水機於防汛期間發生故障時，管理機關得協調使用單位先行墊付修理。

十六、管理機關應指派專人負責機組設備維護保養等工作，定期辦理所有抽水機之維護保養工作，並記錄保養、運轉資料備查。

管理機關及使用單位之維護保養工作得委外辦理。

十七、使用單位應指派專人負責管理、運轉及保管機組設備。

本部得定期督導各管理機關及使用單位抽水機之運用、維護管理紀錄及維護保養經費編列情形，並納入年度防災績效考評。經本部評選優良者，得建議予相關人員適當之獎勵。

○○豪雨（或颱風）應變期間移動式抽水機填報表（範例）

請於颱風豪雨應變期間，每日兩次分別於上午 10:00 及 下午 6:00 前將資料更新分別 Email 至經濟部應變小組及所屬各河川局（倘無更新亦請回傳），必要時本部將視需要請貴單位隨時提供。

備註： 1.預布數量：表示調用至各縣市政府或鄉鎮公所之抽水機 2.故障：表示無法抽水待修之抽水機 3.出勤：表示抽水機已運送至抽水地點並安裝完妥（包含已固定在抽水地點者），隨時可抽水 4.待命（未出勤）：表示仍未載送到抽水地點 5.支援數量：表示指派至該區支援之數量 6.倘若有更新請以斜體粗黑字表示。列印時間：00/00/0000:00

移動式抽水機現況一覽表（請於適當欄位打「√」）

編號	使用單位	聯絡人(或保管人)	所在地點	待命		出勤		
				故障	正常	抽水中	停機	故障
四河-15	彰化縣政府彰化市		彰化縣政府彰化市 彰化清潔隊				√	
四河-16	彰化縣政府和美鎮		彰化縣政府和美鎮 彰化市南興街 47-5 號		√			
四河-17	彰化縣政府和美鎮		彰化縣政府和美鎮 彰化市南興街 47-5 號		√			
四河-35	彰化縣政府大城鄉		彰化縣政府大城鄉 西港臨時抽水站				√	

附錄十二、(2)經濟部淹水災害通報作業要點

98年4月10日修訂

- 一、 經濟部（以下簡稱本部）為使本部水利署暨所屬機關、內政部、行政院農業委員會以及各直轄市與縣（市）政府辦理水災災害防救業務計畫（以下簡稱水災防救計畫）之災情蒐集及通報作業有所依循，特訂定本要點。
- 二、 各級水災災害防救業務主管機關應蒐集及查證淹水災情，並立即通報相關權責機關，進行救災作業。
- 三、 各級水災災害防救業務主管機關應建立水利單位人員巡察、民眾傳遞、媒體監看及其他通報機制，並得建立防汛隊等多元化災情蒐集、查報管道，以及時掌握淹水災害災情。
- 四、 直轄市、縣(市)政府應於每年防汛期前，完成災害應變中心淹水災情巡察、通報及查證人員編組，並報本部備查。
鄉(鎮、市、區)公所應於每年防汛期前，完成災害應變中心淹水災情巡察、通報及查證人員編組，並報直轄市、縣(市)政府備查。
- 五、 前點編組人員之職掌如下：
 - (一) 災情巡察人員：巡察轄管範圍，主動察覺災情。
 - (二) 災情通報人員：通報災情予權責機關。
 - (三) 災情查證人員：確認由民眾傳遞及媒體傳播災情之正確性。
- 六、 直轄市及縣（市）政府應依水災防救計畫及第三點規定，於轄區內易積淹水鄉(鎮、市、區)組成防汛隊，協助淹水災情巡察、通報及查證作業。
前項防汛隊得併同於依河川管理辦法規定組成之防汛搶險隊，亦得優先由直轄市、縣（市）轄區內之義警民防組織、巡守隊、救難組織編成。
- 七、 防汛隊應協助直轄市、縣（市）政府執行下列任務：
 - (一) 轄區內水情與淹水災情之巡察、查證及通報作業。
 - (二) 轄區內水利設施之巡察。
 - (三) 轄區水利設施防汛搶險工作之執行。
- 八、 直轄市、縣(市)政府應定期辦理淹水災情巡察、查證、通報人員及防汛隊隊員之教育訓練及演練。
直轄市、縣(市)政府應於每年汛期後，辦理淹水災情巡察、查證、通報人員及防汛隊與其隊員之成效考核。考核優異者得報經本部覆核後，由本部發給獎金及獎狀之鼓勵。
前項考核要點由直轄市、縣(市)政府依權責訂之；覆核及獎勵要點由本部另訂之。
- 九、 各級政府機關為蒐集災情應設置災情通報專線,提供民眾主動告知或其他單位（機構）通報災情。
- 十、 直轄市、縣(市)政府、鄉(鎮、市、區)水災災害防救業務主管機關蒐集之災情

資訊，應依附件一格式彙整後，屬市區排水（含下水道）淹水災受害者，應通報內政部；屬農田灌溉排水及野溪淹水災受害者，應通報行政院農業委員會；屬河川、區域排水淹水災受害者，應通報本部。

前項淹水災害屬通報內政部及行政院農業委員會者，應同時副知本部，俾彙整通報行政院災害防救委員會。

中央管河川及區域排水之淹水災受害者，應由本部水利署所屬機關依附件一格式彙整通報本部。

十一、 內政部、行政院農業委員會及本部於中央災害應變中心一級及二級開設期間應將彙整之災情，逕送中央災害應變中心及本部應變小組統籌運用。

十二、 各級水災災害防救業務主管機關自民眾告知、媒體監看或其他單位（機構）通報知悉災情時，應立即指派或通知權責機關指派災情查證人員或防汛隊隊員，依附件二格式進行查證作業。

查證人員或防汛隊隊員應將查證結果，立即通報指派機關。經查災情有誤時，權責機關應予澄清。

十三、 各級水災災害防救業務主管機關除應持續追蹤災情處置情形，及依附件三格式填報災情處置情形外，並應依第十點規定程序通報行政院災害防救委員會或依第十一點陳報中央災害應變中心。

前項災情追蹤，俟災情排除或不影響交通與重要生活機能後，解除列管。

十四、 本要點所訂災情通報程序詳如附圖。

十五、 本部應訂定業務督導計畫，於每年汛期前，督導及檢查直轄市、縣(市)政府及本部水利署所屬機關，辦理淹水災情蒐集、通報及查證業務之整備狀況與執行成效。

淹水災害通報單（範例）

傳受單位	通報時間	年 月 日 時 分		
<input type="checkbox"/> 經濟部部長 <input type="checkbox"/> 經濟部水利署署長 <input type="checkbox"/> 經濟部水利署水利防災中心 <input type="checkbox"/> 內政部營建署 <input type="checkbox"/> 行政院農業委員會水土保持局 <input type="checkbox"/> 行政院農業委員會農田水利處 <input type="checkbox"/> 交通部中央氣象局 <input type="checkbox"/> 災害防救科技中心	通報別	<input type="checkbox"/> 初報 <input type="checkbox"/> 續報 <input type="checkbox"/> 結報		
	通報單位	經濟部		
	副知單位	電話	(02) 37073110 (02) 37073119	傳真
<input type="checkbox"/> 行政院災害防救委員會				
發生時間	年 月 日 午 時 分			
災害地點				
發生原因				
災情狀況				
影響情形	淹水長度____公尺、寬度____公尺、深度____公分 <input type="checkbox"/> 人車尚可通行 <input type="checkbox"/> 人車無法通行 <input type="checkbox"/> 民宅積水			
應行處置措施	1. 查證災情並追蹤列管處置情形。 2. 抽水機調派情形。 3. 處置情形持續回報本部。			
備註	請定時將最新處置情形回報本部至災情況狀解除為止。			

豪雨淹水災情查報處置表					
氣象基本資料	時間				
	地點				
	單位				
	累積降雨量 (事後補紀錄)				
查詢及回復對象	時間		查詢結果	<input type="checkbox"/> 無災情	
	單位			<input type="checkbox"/> 有災情(續填下面欄位)	
	姓名			列管案號: _____	
	電話				
淹水時間					
淹水地點					
淹水情形	長_____m、寬_____m、深_____cm				
影響層面	影響人車通行	<input type="checkbox"/> 有 <input type="checkbox"/> 無			
	住宅淹水	<input type="checkbox"/> 有 <input type="checkbox"/> 無			
處置情形	聯絡人姓名電話				
	協勤人員姓名電話				
	抽水機派遣情形	出動單位			
		帶隊人員姓名電話			
		規格			
		數量			
		出動時間			
		抵達時間			
開始抽水時間					

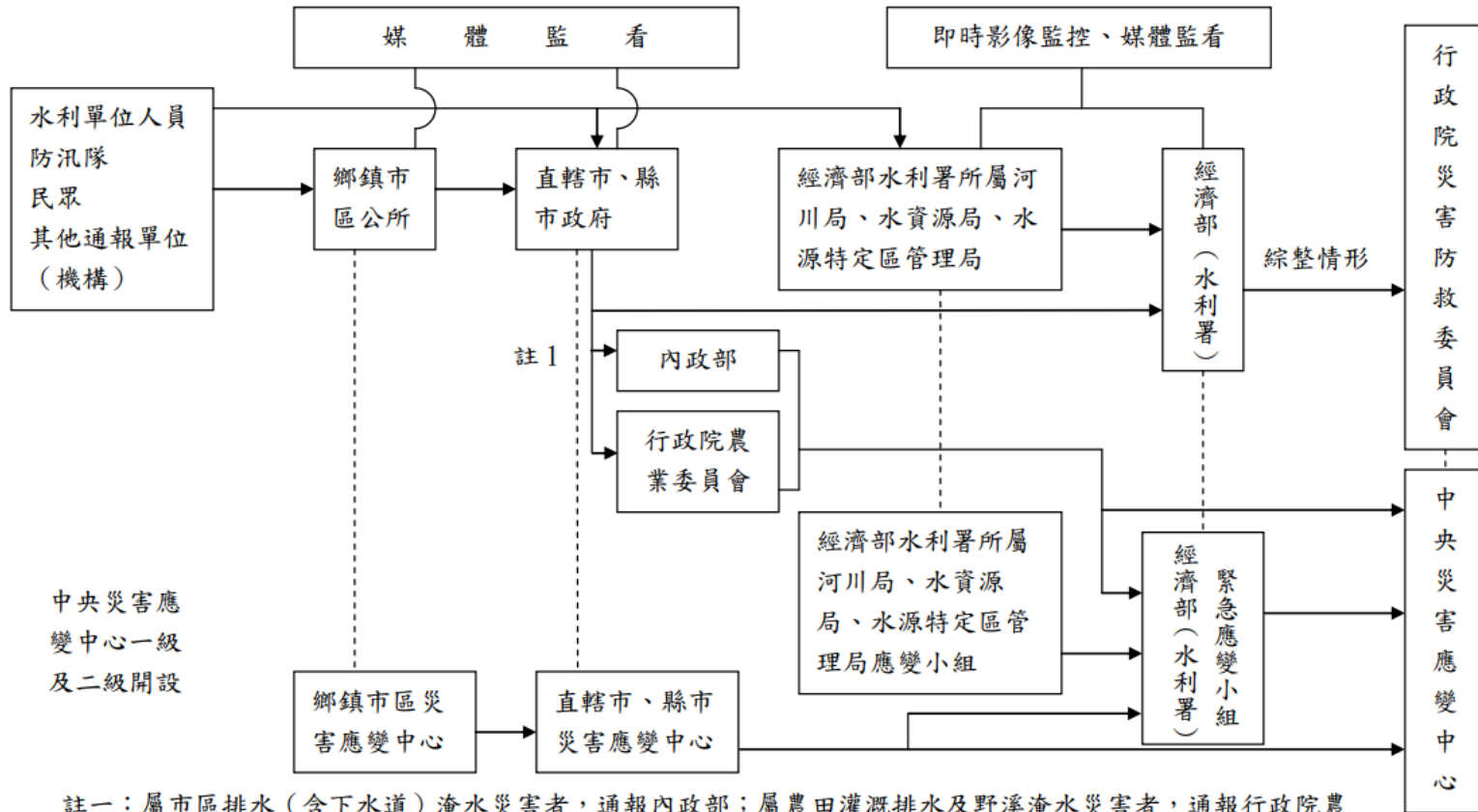
		完成淹水抽除時間	
--	--	----------	--

災情管制表(範例)

案號	上傳時間	縣(市)(鄉鎮)	災情類別	發生時間	發生地點	現場狀況	處理情形	處理狀態

附圖

淹水災害通報流程圖



- 註一：屬市區排水（含下水道）淹水災害者，通報內政部；屬農田灌溉排水及野溪淹水災害者，通報行政院農業委員會；屬河川、區域排水淹水災害者，通報經濟部；前述災情應同時副知經濟部。
- 註二：各級水災災害防救業務主管機關知悉災情，應立即指派或通知權責機關指派災情查證人員查證。查證人員或防汛隊隊員查證結果，應立即通報指派機關。經查災情有誤時，權責機關應予澄清。
- 註三：各級水災災害防救業務主管機關應持續追蹤災情處置情形，通報行政院災害防救委員會或陳報中央災害應變中心。俟災情排除或不影響交通與重要生活機能後，解除列管。

附錄十二、(3)各級政府災時對疏散撤離之作業分工事項表

(行政院秘書處 99 年 8 月 16 日院臺忠字第 0990102203 號函)

單位 執行內容	中央政府	縣(市) 政府	鄉(鎮、市) 公所	村里	備註
1.提供地方警戒資訊	◎ (給縣市)	○ (給鄉鎮)	○ (給村里)		含公路通阻與封橋封路資訊。
2.劃定管制區	△ (協助縣市)	◎ (負責劃定)	○ (協助縣市)		管制區禁止民眾進入活動。
3.劃定應撤離村里		○ (協助鄉鎮)	◎ (負責劃定)		
4.建立應撤離名冊		△ (協助並確認)	○ (綜整名冊)	◎ (統籌負責)	鄉(鎮、市)公所應調派必要行政人力，協助村里進行調查作業。
5.收容場所準備	△ (其他支援)	○ (協助並確認)	◎ (統籌負責)		含各類物資之整備。
6.提供交通工具	△ (其他支援)	◎ (統籌負責)	○ (協助)		
7.下達疏散撤離命令並通知應撤離村里		○ (協助鄉鎮)	◎ (統籌負責)		
8.通知應撤離民眾			○ (協助並確認)	◎ (統籌負責)	由警政、消防系統共同協助村里辦理通知民眾撤離事宜(含集合時間及地點之通知)。
9.回報中央疏散情形		◎ (統籌負責)	○ (協助)		輸入 EMIS 災情系統。
10.通知民眾返家		△ (交通支援)	◎ (統籌負責)	○ (協助並確認)	

備註：◎-主辦、○-協辦、△-支援

附錄十二、災害通報單

新北市板橋區災害應變中心即時通報單

主管：

- 一、 災害種類：
- 二、 災害發生時間：
- 三、 發生地點：
- 四、 發生原因：
- 五、 危險及影響程度：
- 六、 處理情形：

此致

新北市政府災害應變中心

附錄十三、災情查報處置表

新北市板橋區豪雨淹水災情查報處置表				
氣象 基本 資料	時間			
	地點			
	單位			
	累積降雨量			
查詢及 回覆 對象	時間		查詢 結果	<input type="checkbox"/> 無災情
	單位			<input type="checkbox"/> 有災情
	姓名			列管案號：
淹水時間				
淹水地點				
淹水情形	長_____m 寬_____m 深_____cm			
影響層 面	影響人車通行	<input type="checkbox"/> 有	<input type="checkbox"/> 無	
	住宅淹水	<input type="checkbox"/> 有	<input type="checkbox"/> 無	
處 置 情 形	聯絡人姓名			
	協勤人員姓名			