

嘉義縣 108 年度水災危險潛勢地區
保全計畫



嘉義縣政府
中華民國 108 年 3 月

目錄

目錄.....	II
圖目錄.....	II
表目錄.....	III
附錄.....	III
第一章、目的.....	1
第二章、水災危險潛勢地區之劃定.....	1
第三章、水災危險潛勢地區應變暨疏散撤離措施.....	25
第四章、附則.....	45

圖目錄

圖 3-1 嘉義縣災情通報流程圖.....	25
圖 3-2 防汛器材運用流程圖.....	26
圖 3-3 移動式抽水機運用流程圖.....	40
圖 3-4 水災疏散撤離作業流程圖.....	42
圖 3-5 水災疏散撤離資訊傳遞流程圖.....	43
圖 4-1 水災疏散避難圖相關資訊配置圖(以布袋鎮岑海里為例).....	46
圖 4-2 指示牌製作樣式範例(以布袋鎮岑海里為例).....	46

表目錄

表 2-1 嘉義縣水災危險潛勢地區保全計畫表.....	2
表 3-1 移動式抽水機預佈表	28

附錄

附錄 1、嘉義縣淹水潛勢圖	48
附錄 2、嘉義縣易淹水及近 3 年重大淹水地區表	58
附錄 3、高積（淹）水潛勢區防汛熱點位置表：	99
附錄 4、嘉義縣防汛器材資源表.....	101
附錄 5-1、災害通報單	106
附錄 5-2、災情查報處置表	107
附錄 5-3、災情管制表	108
附錄 5-4、水利署移動式抽水機支援申請表	109
附錄 6-1、嘉義縣災情人員與防汛搶險隊員編組表	110
附錄 6-2、河川局移動式抽水機聯絡表	113
附錄 6-3、水災緊急通報資料表	118
附錄 6-4、嘉義縣內抽水站位置及管理聯絡人表	134
附錄 7、全縣各鄉鎮市水災疏散避難圖	164
附錄 8、嘉義縣轄內水災避難據點位置表.....	182
附錄 9、鄉（鎮、市）「水災危險潛勢地區保全計畫」參考範本格式	207

附錄 10、嘉義縣水災災害疏散撤離權責分工表	211
附錄 11-1 嘉義縣水災應變參考水位站位置及警戒水位表	213
附錄 11-2 嘉義縣水災應變參考水位計(雨量站)位置及區排名稱表	215
附錄 11-3 嘉義縣水災應變參考 CCTV 位置及設備數量表	217
附錄 11-4 嘉義縣境內本府轄管之公告區域排水一覽表	218
附錄 12-1、經濟部移動式抽水機運用及維護管理作業要點	228
附錄 12-2、經濟部淹水災害通報作業要點	232
附錄 12-3、各級政府災時對疏散撤離之作業分工事項表	235
附錄 13、水利處緊急應變作業規定	236

嘉義縣水災危險潛勢地區保全計畫

第一章、目的

依據中華民國 103 年 1 月 29 日總統華總一義字第 10300013721 號令制定公布「流域綜合治理特別條例」第 11 條第 1 項規定，各該地方目的事業主管為防範氣候變遷導致之災害，應訂定防災應變計畫。各直轄市、縣(市)政府依「災害防救法」第 20 條第 1 項規定，原已訂有地區災害防救業務計畫，包括減災、整備、應變及復建等防救災等各階段計畫重點工作。

為進行水患防治工作，除加速推動流域整體治理外，並加強推動流域綜合治理計畫之避洪減災非工程措施，落實全民自主防災行動，持續推動及輔導水患自主防災社區、健全水情及災情資訊網絡，以及擴增移動式抽水機能量，提升防救災能量，並掌握嘉義縣轄管區域易受水害及水災危險潛勢地區，就其保全對象及警戒範圍擬訂各項應變暨疏散撤離措施，俾於颱風豪雨應變期間及時啟動相關應變及疏散撤離作業，以有效減少災損及保障保全對象生命財產安全。

第二章、水災危險潛勢地區之劃定

依據嘉義縣一日暴雨 350、450 及 600 毫米淹水潛勢圖，繪製轄區淹水深度 50 公分(含)以上淹水潛勢圖(附錄 1)，同時參考近 3 年轄區重大淹水地區調查表(附錄 2)等資料，就轄區淹水嚴重地區、村落人口聚集處、重要保護標的或近年颱風豪雨有實際執行水災疏散撤離之區域等原則，據以劃定水災危險潛勢地區。

依據劃定之水災危險潛勢地區，並就該地區內之保全對象及其相對應之避難處所及疏散撤離緊急通報人(村里長)等資料，製作成「水災危險潛勢地區保全計畫表」(表 2-1)，俾快速應用於疏散撤離作業。

表 2-1 嘉義縣水災危險潛勢地區保全計畫表

【備註：謹供防救災應用，並注意個人資料保護】

水災危險潛勢地區 (鄉鎮市區-村里)	保全 戶數	保全 人數	避難處所	避難處所地址	避難處所 聯絡人	聯絡電話	村里長 (撤離通報)	聯絡電話
東石鄉東石村	80	2	東石鄉公所	嘉義縣東石鄉東石村 3 號	林佳瑩		黃錫雄	
東石鄉永屯村	200	2	東榮國中 會議室	嘉義縣東石鄉永屯村 39-2 號	陳義禮		陳嘉文	
東石鄉猿樹村	100	1	東石國小學生 活動中心 東石鄉老人文 康中心	嘉義縣東石鄉猿樹村 117 號 嘉義縣東石鄉猿樹村 151-10 號	莊政道 吳瓊甄		吳文琛	
東石鄉塭港村	100	30	塭港國小教學 大樓	嘉義縣東石鄉塭港村 170 號	黃聰哲		許錫林	
東石鄉三家村	100	30	三江國小教學 大樓	嘉義縣東石鄉三家村 16 號	陳俊雄		高江滿	
東石鄉龍港村	1000	7	龍港國小操場	嘉義縣東石鄉龍港村 113 號	張美志		吳振德	
東石鄉鰲鼓村	80	30	龍港國小操場	嘉義縣東石鄉龍港村 113 號	張美志		李銘春	
東石鄉港口村	80	30	港口宮	嘉義縣東石鄉港口村 5 號	蕭金澤		丁振管	

水災危險潛勢地區 (鄉鎮市區-村里)	保全 戶數	保全 人數	避難處所	避難處所地址	避難處所 聯絡人	聯絡電話	村里長 (撤離通報)	聯絡電話
東石鄉溪下村	80	23	下楫國小操場	嘉義縣東石鄉下楫村 147 號	蔡水河		張水順	
東石鄉下楫村	100	2	下楫國小學生 活動中心	嘉義縣東石鄉下楫村 147 號	蔡水河		陳慶堂	
東石鄉頂楫村	100	7	下楫國小操場	嘉義縣東石鄉下楫村 147 號	蔡水河		張富用	
東石鄉港墘村	50	11	港墘國小教室	嘉義縣東石鄉港墘村 64 號	施珮瑩		嚴玄明	
東石鄉洲仔村	50	2	洲仔代天府	嘉義縣東石鄉洲仔村 4 鄰 44-1 號	陳壁		鄭清木	
東石鄉圍潭村	5	4	洲仔代天府	嘉義縣東石鄉洲仔村 4 鄰 44-1 號	陳壁		莊讚芬	
東石鄉東崙村	5	1	龍崗國小操場	嘉義縣東石鄉西崙村 131 號	蔡文山		陳秀文	
東石鄉西崙村	-	-	龍崗國小演藝 廳	嘉義縣東石鄉西崙村 131 號	蔡文山		唐啟泰	
東石鄉網寮村	-	-	網寮國小教學 行政大樓	嘉義縣東石鄉網寮村 27 號	吳芊萱		戴慶堂	
東石鄉掌潭村	5	3	網寮國小操場	嘉義縣東石鄉網寮村 27 號	吳芊萱		蕭榮馨	
東石鄉塭仔村	5	1	塭仔村圓明寺	嘉義縣東石鄉塭仔村 3 鄰 69 號	如德師父		鄭叁泰	

水災危險潛勢地區 (鄉鎮市區-村里)	保全 戶數	保全 人數	避難處所	避難處所地址	避難處所 聯絡人	聯絡電話	村里長 (撤離通報)	聯絡電話
布袋鎮岱江里	2	2	布袋鎮立托兒 所	嘉義縣布袋鎮東港里東港 130 號之 21	李幼玲		蔡忠峰	
布袋鎮九龍里	0	0	布袋鎮立托兒 所	嘉義縣布袋鎮東港里東港 130 號之 21	李幼玲		蔡洋三	
布袋鎮岑海里	0	0	布袋鎮立托兒 所	嘉義縣布袋鎮東港里東港 130 號之 21	李幼玲		翁億穎	
布袋鎮興中里	1	1	布袋鎮立托兒 所	嘉義縣布袋鎮東港里東港 130 號之 21	李幼玲		蕭維漢	
布袋鎮光復里	3	3	布袋鎮立托兒 所	嘉義縣布袋鎮東港里東港 130 號之 21	李幼玲		蔡重慶	
布袋鎮見龍里	0	0	布袋鎮立托兒 所	嘉義縣布袋鎮東港里東港 130 號之 21	李幼玲		黃清基	
布袋鎮新厝里	0	0	布袋鎮立托兒 所	嘉義縣布袋鎮東港里東港 130 號之 21	李幼玲		蕭明展	
布袋鎮龍江里	1	1	布袋鎮立托兒 所	嘉義縣布袋鎮東港里東港 130 號之 21	李幼玲		蕭吳王珠	
布袋鎮振寮里	2	2	布袋鎮立托兒 所	嘉義縣布袋鎮東港里東港 130 號之 21	李幼玲		莊貴翔	
布袋鎮西安里	1	1	過溝多功能活 動中心	嘉義縣布袋鎮中安里過溝頂 厝 11 號之 2	莊清三		陳福地	

水災危險潛勢地區 (鄉鎮市區-村里)	保全 戶數	保全 人數	避難處所	避難處所地址	避難處所 聯絡人	聯絡電話	村里長 (撤離通報)	聯絡電話
布袋鎮中安里	1	1	過溝多功能活 動中心	嘉義縣布袋鎮中安里過溝頂 厝 11 號之 2	莊清三		李吉雄	
布袋鎮東安里	1	1	過溝多功能活 動中心	嘉義縣布袋鎮中安里過溝頂 厝 11 號之 2	莊清三		陳兩傳	
布袋鎮樹林里	0	0	過溝多功能活 動中心	嘉義縣布袋鎮中安里過溝頂 厝 11 號之 2	莊清三		王翠雯	
布袋鎮貴舍里	0	0	過溝多功能活 動中心	嘉義縣布袋鎮中安里過溝頂 厝 11 號之 2	莊清三		張文香	
布袋鎮永安里	1	1	布袋鎮立托兒 所	嘉義縣布袋鎮東港里東港 130 號之 21	李幼玲		邱元宏	
布袋鎮東港里	0	0	布袋鎮立托兒 所	嘉義縣布袋鎮東港里東港 130 號之 21	李幼玲		林榮泰	
布袋鎮江山里	2	2	布袋鎮立托兒 所	嘉義縣布袋鎮東港里東港 130 號之 21	李幼玲		翁振家	
布袋鎮菜舖里	2	2	布袋鎮立托兒 所	嘉義縣布袋鎮東港里東港 130 號之 21	李幼玲		莊啓佑	
布袋鎮考試里	1	1	布袋鎮立托兒 所	嘉義縣布袋鎮東港里東港 130 號之 21	李幼玲		陳泰和	
布袋鎮新岑里	4	4	新塢國民小學	嘉義縣布袋鎮新民里新塢 370 號	洪榮正		蔡裕閔	

水災危險潛勢地區 (鄉鎮市區-村里)	保全 戶數	保全 人數	避難處所	避難處所地址	避難處所 聯絡人	聯絡電話	村里長 (撤離通報)	聯絡電話
布袋鎮新民里	3	4	新塢國民小學	嘉義縣布袋鎮新民里新塢 370 號	洪榮正		蔡承佑	
布袋鎮復興里	0	0	新塢國民小學	嘉義縣布袋鎮新民里新塢 370 號	洪榮正		蘇清鴻	
布袋鎮好美里	2	2	新塢國民小學	嘉義縣布袋鎮新民里新塢 370 號	洪榮正		秦銘發	
義竹鄉岸腳村	10	30	義竹國小 中正堂 義竹圖書館 修緣禪寺 慈化寺	嘉義縣義竹鄉六桂村 208 號 嘉義縣義竹鄉六桂村 208 號 嘉義縣義竹鄉六桂村 238 號 嘉義縣義竹鄉六桂村 245-1 號 嘉義縣義竹鄉六桂村 220-1 號	胡師銘 蔡美琴 翁登協 翁進丁		卓榮宏	
義竹鄉義竹村	40	150	義竹國小 中正堂 義竹圖書館 修緣禪寺 慈化寺	嘉義縣義竹鄉六桂村 208 號 嘉義縣義竹鄉六桂村 208 號 嘉義縣義竹鄉六桂村 238 號 嘉義縣義竹鄉六桂村 245-1 號 嘉義縣義竹鄉六桂村 220-1 號	胡師銘 蔡美琴 翁登協 翁進丁		翁山鳳	

水災危險潛勢地區 (鄉鎮市區-村里)	保全 戶數	保全 人數	避難處所	避難處所地址	避難處所 聯絡人	聯絡電話	村里長 (撤離通報)	聯絡電話
義竹鄉六桂村	100	450	義竹國小 中正堂 義竹圖書館 修緣禪寺 慈化寺	嘉義縣義竹鄉六桂村 208 號 嘉義縣義竹鄉六桂村 208 號 嘉義縣義竹鄉六桂村 238 號 嘉義縣義竹鄉六桂村 245-10 號 嘉義縣義竹鄉六桂村 220-1 號	胡師銘 蔡美琴 翁登協 翁進丁		翁男勳	
義竹鄉仁里村	20	90	義竹鄉老人會 館	嘉義縣義竹鄉仁里村 333-1 號	翁文宏		翁文宏	
義竹鄉傳芳村	3	10	義竹鄉老人會 館	嘉義縣義竹鄉仁里村 333-1 號	翁璋賜		翁璋賜	
義竹鄉頭竹村	15	50	義竹國小 中正堂 義竹圖書館 修緣禪寺 慈化寺	嘉義縣義竹鄉六桂村 208 號 嘉義縣義竹鄉六桂村 208 號 嘉義縣義竹鄉六桂村 238 號 嘉義縣義竹鄉六桂村 245-1 號 嘉義縣義竹鄉六桂村 220-1	胡師銘 蔡美琴 翁登協 翁進丁		黃明昌	

水災危險潛勢地區 (鄉鎮市區-村里)	保全 戶數	保全 人數	避難處所	避難處所地址	避難處所 聯絡人	聯絡電話	村里長 (撤離通報)	聯絡電話
				號				
義竹鄉五厝村	10	30	義竹國小 中正堂 義竹圖書館 修緣禪寺 慈化寺	嘉義縣義竹鄉六桂村 208 號 嘉義縣義竹鄉六桂村 208 號 嘉義縣義竹鄉六桂村 238 號 嘉義縣義竹鄉六桂村 245-1 號 嘉義縣義竹鄉六桂村 220-1 號	胡師銘 蔡美琴 翁登協 翁進丁		顏福在	
義竹鄉中平村	10	30	光榮國小	嘉義縣義竹鄉東光村 64 號	黃俊璋		謝添丁	
義竹鄉埤前村	10	30	南興國小分校 (東華國小)	嘉義縣義竹鄉平溪村 1 號	蔡瑞芳		蔡榮文	
義竹鄉平溪村	15	50	南興國小分校 (東華國小)	嘉義縣義竹鄉平溪村 1 號	蔡瑞芳		黃幸輝	
義竹鄉後鎮村	5	20	南興國小分校 (東華國小)	嘉義縣義竹鄉平溪村 1 號	蔡瑞芳		張耿豪	

水災危險潛勢地區 (鄉鎮市區-村里)	保全 戶數	保全 人數	避難處所	避難處所地址	避難處所 聯絡人	聯絡電話	村里長 (撤離通報)	聯絡電話
義竹鄉北華村	10	30	南興國小	嘉義縣義竹鄉新店村 77 號	蔡志榮		蔡明賢	
義竹鄉新店村	30	100	南興國小	嘉義縣義竹鄉新店村 77 號	蔡志榮		葉朝賢	
義竹鄉東過村	20	60	過路國小	嘉義縣義竹鄉西過村 279 號	吳淑珍主任 工友蘇明欽		曾旭村	
義竹鄉西過村							康榮郎	
義竹鄉官和村	10	30	過路國小	嘉義縣義竹鄉西過村 279 號	吳淑珍主任 工友蘇明欽		王鐘啓	
義竹鄉官順村	30	100	過路國小	嘉義縣義竹鄉西過村 279 號	吳淑珍主任 工友蘇明欽		陳樹成	

水災危險潛勢地區 (鄉鎮市區-村里)	保全 戶數	保全 人數	避難處所	避難處所地址	避難處所 聯絡人	聯絡電話	村里長 (撤離通報)	聯絡電話
義竹鄉新富村	10	30	過路國小	嘉義縣義竹鄉西過村 279 號	吳淑珍主任 工友蘇明欽		林福傳	
義竹鄉東光村	20	50	光榮國小	嘉義縣義竹鄉東光村 64 號	黃俊璋		趙崇福	
義竹鄉東榮村							丁勝義	
義竹鄉龍蛟村	15	50	南興國小分校 (東華國小)	嘉義縣義竹鄉平溪村 1 號	蔡瑞芳		黃振隆	
義竹鄉溪洲村	15	50	光榮國小	嘉義縣義竹鄉東光村 64 號	黃俊璋		鄭黃君誠	
朴子市雙溪里	20	21	配天宮第二香 宮大樓	嘉義縣朴子市安福里黎明路 1-2 號	黃俊郎		黃振卿	
朴子市溪口里	18	48	配天宮第二香 宮大樓	嘉義縣朴子市安福里黎明路 1-2 號	黃俊郎		侯金地	

水災危險潛勢地區 (鄉鎮市區-村里)	保全 戶數	保全 人數	避難處所	避難處所地址	避難處所 聯絡人	聯絡電話	村里長 (撤離通報)	聯絡電話
朴子市仁和里	19	21	配天宮第二香 宮大樓	嘉義縣朴子市安福里黎明路 1-2 號	黃俊郎		陳麗嬌	
朴子市德興里	31	36	配天宮第二香 宮大樓	嘉義縣朴子市安福里黎明路 1-2 號	黃俊郎		侯茂昆	
朴子市永和里	53	98	配天宮第二香 宮大樓	嘉義縣朴子市安福里黎明路 1-2 號	黃俊郎		李志偉	
朴子市大鄉里	16	17	配天宮第二香 宮大樓	嘉義縣朴子市安福里黎明路 1-2 號	黃俊郎		涂國和	
朴子市竹村里	24	24	配天宮第二香 宮大樓	嘉義縣朴子市安福里黎明路 1-2 號	黃俊郎		郭名和	
大林鎮明華里	25	30	排路社區活動 中心	嘉義縣大林鎮排路里 167 號	張雅婷		江志明	
大林鎮排路里	25	30	排路社區活動 中心	嘉義縣大林鎮排路里 167 號	張雅婷		張文豐	

水災危險潛勢地區 (鄉鎮市區-村里)	保全 戶數	保全 人數	避難處所	避難處所地址	避難處所 聯絡人	聯絡電話	村里長 (撤離通報)	聯絡電話
大林鎮西結里	20	20	排路社區活動中心	嘉義縣大林鎮排路里 167 號	張雅婷		蔡宜靜	
大林鎮湖北里	25	30	排路社區活動中心	嘉義縣大林鎮排路里 167 號	張雅婷		劉章	
大林鎮大美里	25	30	大美活動中心	嘉義縣大林鎮大美里 1 鄰 33 號	張雅婷		簡慶煌	
大林鎮過溪里	25	30	大美活動中心	嘉義縣大林鎮大美里 1 鄰 33 號	張雅婷		簡溪河	
大林鎮上林里	25	30	大林鎮老人體育活動中心	嘉義縣大林鎮排路里 167 號	張雅婷		陳煦湘	
大林鎮平林里	35	40	大林鎮老人體育活動中心	嘉義縣大林鎮排路里 167 號	張雅婷		鄭紹宗	
大林鎮三和里	40	50	大美活動中心	嘉義縣大林鎮大美里 1 鄰 33 號	張雅婷		簡世育	
大林鎮溝背里	25	30	大美活動中心	嘉義縣大林鎮大美里 1 鄰 33 號	張雅婷		簡牛	
大林鎮義和里	25	30	大美活動中心	嘉義縣大林鎮大美里 1 鄰 33 號	張雅婷		簡國坤	
大林鎮內林里	25	30	大美活動中心	嘉義縣大林鎮大美里 1 鄰 33 號	張雅婷		簡和仁	
大林鎮三村里	25	30	大林鎮老人體育活動中心	嘉義縣大林鎮排路里 167 號	張雅婷		蘇華佑	
鹿草鄉碧潭村	5	2	碧潭社區活動中心	嘉義縣鹿草鄉碧潭村頂潭 18 之 3 號	林國軒		林添旺	

水災危險潛勢地區 (鄉鎮市區-村里)	保全 戶數	保全 人數	避難處所	避難處所地址	避難處所 聯絡人	聯絡電話	村里長 (撤離通報)	聯絡電話
鹿草鄉光潭村	5	6	下潭社區活動 中心	嘉義縣鹿草鄉下潭村 196 號	蘇文男		雷瑞祥	
鹿草鄉下潭村	5	3	下潭社區活動 中心	嘉義縣鹿草鄉下潭村 196 號	蘇文男		施國村	
鹿草鄉西井村	5	2	後堀社區活動 中心	嘉義縣鹿草鄉後堀村後堀 65 之 2 號	葉進崑		黃德旺	
鹿草鄉三角村	5	12	後堀社區活動 中心	嘉義縣鹿草鄉後堀村後堀 65 之 2 號	黃水來		黃水來	
鹿草鄉松竹村	5	2	碧潭社區活動 中心	嘉義縣鹿草鄉碧潭村頂潭 18 之 3 號	湯莉芳		林明助	
鹿草鄉施家村	5	5	重寮社區活動 中心	嘉義縣鹿草鄉重寮村 15 鄰 中寮 99 之 1 號	施啟煌		施青宏	
鹿草鄉重寮村	10	12	重寮社區活動 中心	嘉義縣鹿草鄉重寮村 15 鄰 中寮 99 之 1 號	徐麗玲		張戴隨	

水災危險潛勢地區 (鄉鎮市區-村里)	保全 戶數	保全 人數	避難處所	避難處所地址	避難處所 聯絡人	聯絡電話	村里長 (撤離通報)	聯絡電話
鹿草鄉下麻村	5	2	後堀社區活動 中心	嘉義縣鹿草鄉後堀村後堀 65 之 2 號	林文秀		蔡慶成	
鹿草鄉後堀村	5	3	後堀社區活動 中心	嘉義縣鹿草鄉後堀村後堀 65 之 2 號	蔡享其		陳信同	
鹿草鄉豐稠村	5	1	重寮社區活動 中心	嘉義縣鹿草鄉重寮村 15 鄰 中寮 99 之 1 號	李美妙		柯朝宗	
六腳鄉工廠村	200	1200	蒜頭國小	嘉義縣六腳鄉蒜頭村 188 號	許瑞陽 校長		呂松助	
六腳鄉灣南村	100	270	灣內國小	嘉義縣六腳鄉灣南村 15 鄰 6 號	林宜龍 校長		陳國志	
六腳鄉雙涵村	100	100	六腳鄉老人文 康中心	嘉義縣六腳鄉蒜頭村 188 號 之 5	郭芟紅		呂松助	
六腳鄉六斗村	190	1068	六美國小 教室	嘉義縣六腳鄉六斗村 31 號	翁浩育 校長		康珍	

水災危險潛勢地區 (鄉鎮市區-村里)	保全 戶數	保全 人數	避難處所	避難處所地址	避難處所 聯絡人	聯絡電話	村里長 (撤離通報)	聯絡電話
六腳鄉古林村	150	350	更寮國小 教室	嘉義縣六腳鄉更寮村 19 號	吳沛珊 校長		蕭明正	
六腳鄉正義村 (大橋頭)	150	350	更寮國小 教室	嘉義縣六腳鄉更寮村 19 號	吳沛珊 校長		蕭明正	
六腳鄉港美 (新店)	230	1068	六美國小 教室	嘉義縣六腳鄉六斗村 31 號	翁浩育 校長		康珍	
六腳鄉蒜頭村	80	100	蒜頭活動中心	嘉義縣六腳鄉蒜頭村 73 號	呂松助		呂松助	
六腳鄉蒜東村	350	1200	蒜頭國小	嘉義縣六腳鄉蒜頭村 188 號	許瑞陽 校長		呂松助	
六腳鄉蒜南村	250	1200	蒜頭國小	嘉義縣六腳鄉蒜頭村 188 號	許瑞陽 校長		呂松助	
六腳鄉溪厝村	250	1200	蒜頭國小	嘉義縣六腳鄉蒜頭村 188 號	許瑞陽 校長		呂松助	

水災危險潛勢地區 (鄉鎮市區-村里)	保全 戶數	保全 人數	避難處所	避難處所地址	避難處所 聯絡人	聯絡電話	村里長 (撤離通報)	聯絡電話
六腳鄉灣北村	220	270	灣內國小	嘉義縣六腳鄉灣南村 15 鄰 6 號	林宜龍 校長		陳國志	
六腳鄉塗師村	100	150	六嘉國中	嘉義縣六腳鄉蒜頭村樹仁路 1 號	柯志明 校長		呂松助	
六腳鄉三義村	90	150	六嘉國中	嘉義縣六腳鄉蒜頭村樹仁路 1 號	柯志明 校長		呂松助	
六腳鄉潭墘村	80	150	六嘉國中	嘉義縣六腳鄉蒜頭村樹仁路 1 號	柯志明 校長		呂松助	
六腳鄉豐美村	350	1068	六美國小	嘉義縣六腳鄉六斗村 31 號	翁浩育 校長		康珍	
六腳鄉崙陽村	250	380	北美國小	嘉義縣六腳鄉崙陽村崙仔 122 號	張美志 校長		黃榮輝	
六腳鄉蘇厝村	250	100	蘇厝活動中心	嘉義縣六腳鄉蘇厝村蘇厝 82 號	蘇庭芳 村長		蘇庭芳	

水災危險潛勢地區 (鄉鎮市區-村里)	保全 戶數	保全 人數	避難處所	避難處所地址	避難處所 聯絡人	聯絡電話	村里長 (撤離通報)	聯絡電話
六腳鄉竹本村	220	750	六腳國小	嘉義縣六腳鄉六腳村 105 號	鄭鴻鵬 校長		陳餘慶	
六腳鄉永賢村	100	750	六腳國小	嘉義縣六腳鄉六腳村 105 號	鄭鴻鵬 校長		陳餘慶	
六腳鄉魚寮村	90	750	六腳國小	嘉義縣六腳鄉六腳村 105 號	鄭鴻鵬 校長		陳餘慶	
六腳鄉六腳村	80	750	六腳國小	嘉義縣六腳鄉六腳村 105 號	鄭鴻鵬 校長		陳餘慶	
六腳鄉六南村	450	750	六腳國小	嘉義縣六腳鄉六腳村 105 號	鄭鴻鵬 校長		陳餘慶	
六腳鄉崩山村	450	750	六腳國小	嘉義縣六腳鄉六腳村 105 號	鄭鴻鵬 校長		陳餘慶	
六腳鄉更寮村	250	350	更寮國小 教室	嘉義縣六腳鄉更寮村 19 號	吳沛珊 校長		蕭明正	

水災危險潛勢地區 (鄉鎮市區-村里)	保全 戶數	保全 人數	避難處所	避難處所地址	避難處所 聯絡人	聯絡電話	村里長 (撤離通報)	聯絡電話
新港鄉宮前村	70	210	文昌國小操場	嘉義縣新港鄉宮前村古民街 12 號	蔡萬追		邱聰益	
新港鄉大興村	25	30	新港國中操場	嘉義縣新港鄉福德村福德路 106 號	洪順國		林益生	
			新港國小操場	嘉義縣新港鄉福德村登雲路 105 號	周炳志			
新港鄉福德村	30	30	新港國中操場	嘉義縣新港鄉福德村福德路 106 號	洪順國		郭正欽	
			新港國小操場	嘉義縣新港鄉福德村登雲路 105 號	周炳志			
新港鄉古民村	30	40	古民國小(教 室、視聽教室)	嘉義縣新港鄉古民村股民 161 號	戴宗良		林居宏	
新港鄉中庄村	40	50	古民國小(教 室、視聽教室)	嘉義縣新港鄉古民村股民 161 號	戴宗良		張秀安	
新港鄉大潭村	30	30	文昌國小操場	嘉義縣新港鄉宮前村古民街 12 號	蔡萬追		林陳麥	
新港鄉月眉村	30	40	月眉國小	嘉義縣新港鄉月眉村月眉 123 號	林長守		林明泰	
新港鄉溪北村	50	150	溪北社區活動 中心	嘉義縣新港鄉溪北村 9 鄰 65 號	李明棟		李明棟	
新港鄉中洋村	25	30	月眉國小	嘉義縣新港鄉月眉村月眉 123 號	林長守		江德欽	

水災危險潛勢地區 (鄉鎮市區-村里)	保全 戶數	保全 人數	避難處所	避難處所地址	避難處所 聯絡人	聯絡電話	村里長 (撤離通報)	聯絡電話
新港鄉潭大村	20	30	新港國中操場	嘉義縣新港鄉福德村福德路 106 號	洪順國 周炳志		江錦澤	
			新港國小操場	嘉義縣新港鄉福德村登雲路 105 號				
新港鄉安和村	30	90	安和國小	嘉義縣新港鄉安和村番婆 46 號	郭國珍		陳利生	
新港鄉南港村	40	120	水仙宮收容所	嘉義縣新港鄉南港村舊南港 58 號	林明記		鄭錦煌	
新港鄉板頭村	20	30	水仙宮收容所	嘉義縣新港鄉南港村舊南港 58 號	林明記		杜徐灑	
新港鄉埤子村	50	150	復興國小視聽 教室	嘉義縣新港鄉北崙村北崙 75-4 號	翁寬和		張世立	
新港鄉南崙村	20	60	復興國小視聽 教室	嘉義縣新港鄉北崙村北崙 75-4 號	翁寬和		王張素女	
新港鄉北崙村	20	60	復興國小視聽 教室	嘉義縣新港鄉北崙村北崙 75-4 號	翁寬和		陳素卿	
新港鄉海瀛村	20	40	古民國小(教 室、視聽教室)	嘉義縣新港鄉古民村股民 161 號	戴宗良		黃清城	
溪口鄉林腳村	20	50	溪口鄉公所	嘉義縣溪口鄉溪北村中山路 89 號				

水災危險潛勢地區 (鄉鎮市區-村里)	保全 戶數	保全 人數	避難處所	避難處所地址	避難處所 聯絡人	聯絡電話	村里長 (撤離通報)	聯絡電話
			溪口鄉老人文 康中心	嘉義縣溪口鄉溪北村中山路 91 號	陳成男 唐偉倫		許彩鳳	
溪口鄉游東村	20	50	游東村社區活 動中心	嘉義縣溪口鄉游東村游厝庄 73-1 號	張玉珠		邱茂森	
民雄鄉寮頂村	20	60	寮頂村集會所	嘉義縣民雄鄉寮頂村寮頂 59-3 號	黃玉蓮		黃玉蓮	
民雄鄉福樂村	20	60	福樂村活動中 心	嘉義縣民雄鄉福樂村 31 鄰 新生一街 1 號	何建明		簡元煌	
民雄鄉興南村	20	40	福樂村活動中 心	嘉義縣民雄鄉福樂村 31 鄰 新生一街 1 號	何建明		金宏癸	
民雄鄉福興村	5	8	福興村社區活 動中心	嘉義縣民雄鄉福興村牛稠溪 68-3 號	劉文渠		劉文渠	
民雄鄉雙福村	20	40	雙福村活動中 心	嘉義縣民雄鄉雙福村 60 號	黃福元		黃福元	
民雄鄉西昌村	10	22	西昌活動中心	嘉義縣民雄鄉西昌村 6 鄰 1- 2 號	張家福		張家福	
民雄鄉秀林村	32	64	秀林村活動中 心	嘉義縣民雄鄉秀林村 15 鄰 38-1 號	林平峯		林平峯	
民雄鄉大崎村	15	59	大崎村活動中 心	嘉義縣民雄鄉大崎村 4 鄰 17-5 號	陳谷全		陳谷全	

水災危險潛勢地區 (鄉鎮市區-村里)	保全 戶數	保全 人數	避難處所	避難處所地址	避難處所 聯絡人	聯絡電話	村里長 (撤離通報)	聯絡電話
民雄鄉金興村	375	750	福樂村活動中心	嘉義縣民雄鄉福樂村 31 鄰 新生一街 1 號	何建明		何建明	
水上鄉下寮村	48	119	下寮村活動中心	嘉義縣水上鄉下寮村 9 鄰 48 號	劉俊成		劉俊成	
水上鄉溪洲村	9	21	溪洲村活動中心	嘉義縣水上鄉溪洲村 82 之 1 號	林基農		林基農	
水上鄉柳新村	10	11	柳新村活動中心	嘉義縣水上鄉柳新村凌雲二 村 285 之 1 號	陳皇如		陳皇如	
水上鄉義興村	1	1	義興村活動中心	嘉義縣水上鄉義興村 2 鄰番 子寮 58 號	王清涼		王清涼	
水上鄉中庄村	0	0	中庄村活動中心	嘉義縣水上鄉中庄村 16 鄰 40-2 號	張新德		張新德	
水上鄉忠和村	1	119	忠和村活動中心	嘉義縣水上鄉忠和村 7 鄰 77-1 號	張順興		張順興	
水上鄉內溪村	0	0	柳林國民小學 辦公室	嘉義縣水上鄉柳林村 92 號	黃炳輝		黃炳輝	
中埔鄉和興村	3	4	和興社區活動中心	嘉義縣中埔鄉和興村中華路 305 巷 246 號	汪亞仙		韋綱松	
中埔鄉和睦村	3	4	三和公園活動中心	嘉義縣中埔鄉和睦村 16 鄰 中華路 630 巷 3 之 3 號	陳淑雅		嚴添福	
番路鄉下坑村	7	31	民和國小	嘉義縣番路鄉下坑村菜公店 91 號	李啟榮		李啟榮	
番路鄉內甕村	3	3	內甕社區活動中心	嘉義縣番路鄉內甕村 3 鄰 25 號	吳明賢 理事長		廖新欣	
番路鄉公田村	2	2	公田社區活動	嘉義縣番路鄉公田村 6 鄰 34	林朝新		陳良典	

水災危險潛勢地區 (鄉鎮市區-村里)	保全 戶數	保全 人數	避難處所	避難處所地址	避難處所 聯絡人	聯絡電話	村里長 (撤離通報)	聯絡電話
			中心	號	理事長 賴韋丞 主任			
			隙頂國小	嘉義縣番路鄉公田村隙頂 40 號				
番路鄉公興村	1	1	公田社區活動 中心	嘉義縣番路鄉公田村 6 鄰 34 號	林朝新 理事長 賴韋丞 主任		張俊國	
			隙頂國小	嘉義縣番路鄉公田村隙頂 40 號				
番路鄉大湖村	12	16	大湖國小	嘉義縣番路鄉大湖村下坪仔 8 號	翁士欽 主任		邱振聲	
番路鄉新福村	1	1	新福活動中心	嘉義縣番路鄉新福村大庄 14 號	林榮格 理事長		許榮儀	
番路鄉觸口村	4	10	逐鹿社區活動 中心	番路鄉觸口村 18 鄰梅花七 路 3 巷 1 號	楊尚鋒 理事長 邱炎山 主持		鄭建泰	
			龍隱寺停車場	番路鄉觸口村 4 鄰觸口 1 號				
大埔鄉茄苳村	100	38	大埔國小坪林 分校	嘉義縣大埔鄉茄苳村竹圍仔 5 號	村幹事 總務主任		張連進	
	50	15	大埔國中	嘉義縣大埔鄉大埔村 57 號				
大埔鄉大埔村	100	101	大埔國中	嘉義縣大埔鄉大埔村 57 號	總務主任		陳天助	
大埔鄉和平村	30	107	大埔國小	嘉義縣大埔鄉永樂村 4 鄰埔 頂 13-1 號	總務主任		吳倚豪	

水災危險潛勢地區 (鄉鎮市區-村里)	保全 戶數	保全 人數	避難處所	避難處所地址	避難處所 聯絡人	聯絡電話	村里長 (撤離通報)	聯絡電話
大埔鄉永樂村	30	10	埔頂活動中心	嘉義縣大埔鄉永樂村 4 鄰埔頂 13-1 號	村幹事		劉秋香	
阿里山鄉來吉村	93	426	阿里山鄉災害 庇護所	嘉義縣阿里山鄉樂野村 69 號	溫明正		武正清	
阿里山鄉達邦村	5	19	達邦活動中心 特富野教會	嘉義縣阿里山鄉達邦村 23 號	盧柏全		莊有為	
阿里山鄉新美村	9	43	新美活動中心	嘉義縣阿里山鄉新美村 65 號	方紅櫻		溫增雄	
阿里山鄉茶山村	57	224	茶山活動中心	嘉義縣阿里山鄉茶山村 75 號	鄭佩茜		李立德	
阿里山鄉豐山村	13	75	豐山國小	嘉義縣阿里山鄉豐山村 47 號	陳建富		陳建富	
阿里山鄉十字村	12	52	十字國小室內	嘉義縣阿里山鄉十字村 16 號	林錦花		許瑞文	
阿里山鄉山美村	17	45	山美國小室內	嘉義縣阿里山鄉山美村 61 號	李芳如		安麗花	
阿里山鄉里佳村	2	2	達邦國小里佳 分校室內	嘉義縣阿里山鄉里佳村 31 號	盧柏全		安高材	
阿里山鄉樂野村	3	3	樂野活動中心 阿里山國中小 室內	嘉義縣阿里山鄉樂野村 56 號 嘉義縣阿里山鄉樂野村 31 號	陽明堅 官志隆		陽明堅	
太保市舊埤里	890	1320	新埤老人文康 中心	太保市新埤里 5 鄰 214-12 號	蔡雅晴		蘇逸婷	

水災危險潛勢地區 (鄉鎮市區-村里)	保全 戶數	保全 人數	避難處所	避難處所地址	避難處所 聯絡人	聯絡電話	村里長 (撤離通報)	聯絡電話
太保市北新里	38	82	水牛厝社區活 動中心	太保市北新里中正路 92 巷 8 號	許清良		葉許香	

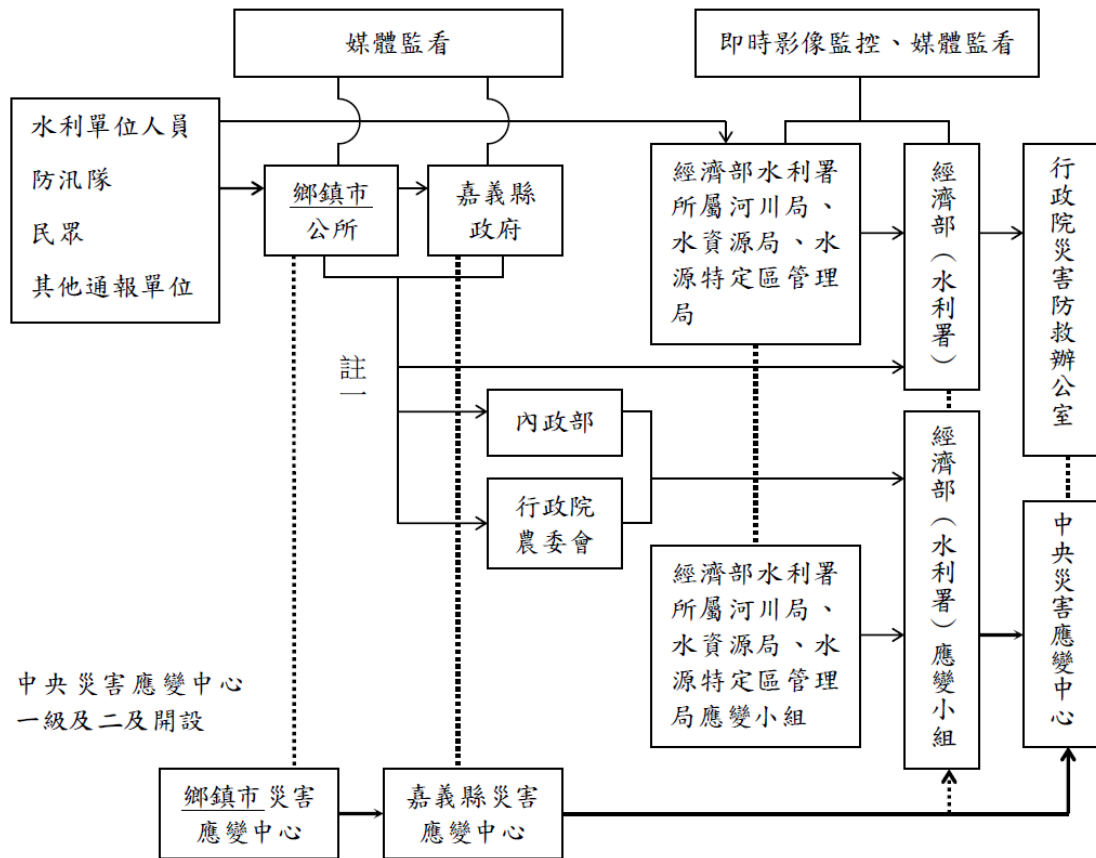
註：1.更新日期：108 年 3 月

2.更新內容：(1)水災危險潛勢區收容地點、容納人數、收容處所地址(2)村里長及聯絡電話

第三章、水災危險潛勢地區應變暨疏散撤離措施

一、災情通報流程

依內政部「[執行災情查報通報措施](#)」及經濟部「[經濟部淹水災害通報作業要點](#)」，擬訂災情通報流程圖（圖 3-1），以進行災情蒐集、通報、查證與追蹤災情處置（附錄 4-1、4-2、4-3）。另於汛期前完成災情巡察、通報、查證人員及防汛搶險隊編組（附錄 5-1）。



註一：屬市區排水（含下水道）淹水災害者，通報內政部；屬農田灌溉排水及野溪淹水災害者，通報行政院農業委員會；屬河川、區域排水淹水災害者，通報經濟部；前述災情應同時副知經濟部。

註二：縣市政府（災害應變中心）知悉災情，應立即指派或通知權責機關指派災情查證人員查證。查證人員或防汛隊隊員查證結果，應立即通報指派機關。經查災情有誤時，權責機關應予澄清。

註三：縣市政府（災害應變中心）應持續追蹤災情處置情形，通報行政院災害防救辦公室或陳報中

圖 3-1 嘉義縣災情通報流程圖

二、防汛器材運用流程

(一) 掌握防汛器材資訊

掌握轄區本縣各局處及鄉（鎮、市）公所、第五河川局及相關單位之防汛器材資源，製作嘉義縣防汛器材資源表（附錄 3），俾利有效調度或申請支援；並依防汛器材運用流程圖（圖 3-2）或視水情現況辦理防汛器材整備及防汛搶險事宜。

(二) 防汛器材運用流程：

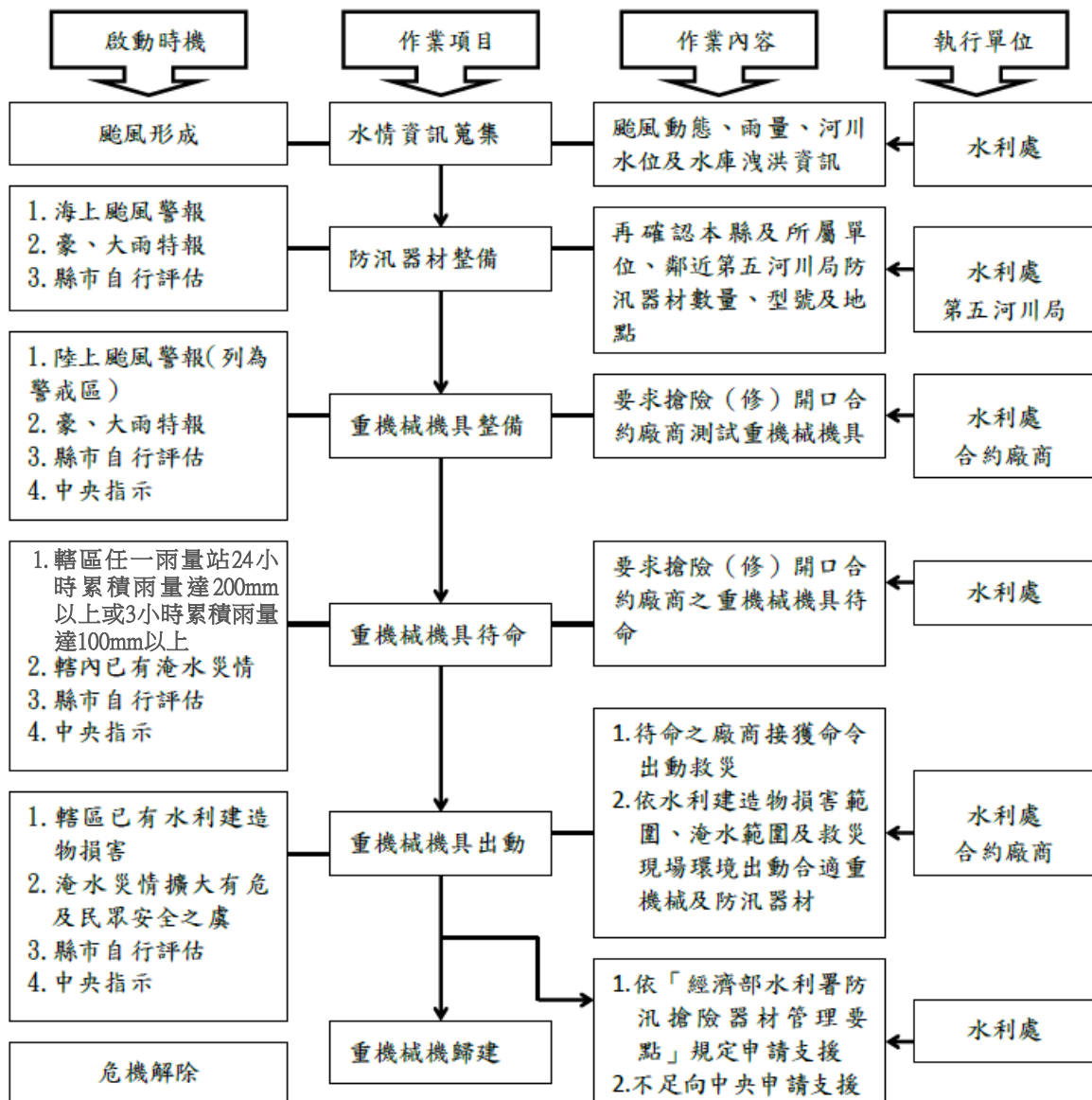


圖 3-2 防汛器材運用流程圖

三、移動式抽水機運用流程

(一) 移動式抽水機預佈及調度

依「水災危險潛勢地區保全計畫表」所列水災危險潛勢地區，將嘉義縣與鄉(鎮、市)公所實際控管運用之大、中、小型移動式抽水機進行預佈(表 3-1)及依實際水情作彈性調度，並擬定移動式抽水機運用流程圖(圖 3-3)，俾於災時有效執行抽排除淹(積)水。

掌握臨近第五河川局實際控管運用之大型移動式抽水機資訊，以製作河川局移動式抽水機聯絡表(附錄 5-2)，有支援需求時並依移動式抽水機運用流程圖申請支援(附錄 4-4)。

表 3-1 移動式抽水機預佈表

鄉鎮(市)	地點	座標 X	座標 Y	流入排水名稱	數量
朴子市	雙溪新 1 自動水門	172817	2594380	雙溪口排水	1
	荷北新 1 水門	172784	2594126	荷苞嶼排水	2
	161 縣永順橋	171256	2594553	荷苞嶼排水	1
	鴨竹右 2 水門	172412	2592433	鴨母寮排水	2
	鴨竹右 4 水門	172329	2592538	鴨母寮排水	1
	鴨北後 1 抽水站	170071	2593321	鴨母寮排水	1
	鴨北後 2 抽水站	169664	2593546	鴨母寮排水	2
	鴨北後 3 抽水站	170384	2593113	鴨母寮排水	2

	鴨南龜 8 水門	170520	2592710	鴨母寮排水	2
	臥龍橋上游 100m 處	169045	2594408	鴨母寮排水	1
	后港橋	171509	2592468	鴨母寮排水	2
	鴨竹左 1 水門	171584	2592489	鴨母寮排水	2
	鴨前右 1 水門	171582	2592524	鴨母寮排水	1
	順安橋	170799	2592567	鴨母寮排水	1
	荷南竹 2 水門	172938	2594103	荷苞嶼排水	2
	順安 1 號水門	170952	2592531	鴨母寮排水	2
	鴨前右 2	171143	2592545	鴨母寮排水	1

	荷南後 9	169790	2594532	荷苞嶼排水	1
	荷南後 4	170582	2594410	荷苞嶼排水	1
	荷南佳 1	173865	2594065	荷苞嶼排水	2
	荷南佳 2	173723	2594071	荷苞嶼排水	1
太保市	勞工住宅抽水站	182808	2599859	新埤排水	2
六腳鄉	古林村 (古林 1 號水 門)	170993	2598614	六腳排水	1
	古林村 (古林 2 號水 門)	170967	2598705	六腳排水	1
	古林村	171460	2598227	六腳排水	1

	崩山村	171368	2600046	灌溉支線	1
水上鄉公所	柳新村美上美抽水站旁	189623	2591624	八掌溪	3
	柳新村美上美水池旁	189485	2591509	八掌溪	1
	民生村富邦駕訓班旁	192213	2593331	八掌溪	1
	中庄村赤蘭溪旁	192140	2592072	赤蘭溪	1
	南和村後寮堤防旁	184625	2589201	八掌溪	1
布袋鎮公所	見龍里抽水站	165582	2586477	內田排水	1
	海風長提	163720	2586833	庄內排水	2
	海埔新生地北側抽水站	163720	2586659	庄內排水	2

	海埔新生地公園邊抽水站	163085	2586252	庄內排水	2
	60戶抽水站	163971	2587032	庄內排水	2
	新厝仔抽水站	165591	2588068	內田排水	1
	好美里西側抽水站	161709	2582113	金陵排水	1
	好美里東側抽水站	162213	2582109	庄東排水	1
	好美里北側抽水站	161989	2582231	鹽埕排水	1
	金陵排水出海口閘門	160887	2581909	金陵排水	2
	新塭北海道抽水站	164460	2581061	新塭排水	1
	新塭電信局抽水站	164300	2580544	新塭排水	1

	新岑台 17 線東側抽水 站	165588	2582293	龍宮溪排水	1
	義布橋抽水站	168071	2585329	溪墘排水	1
	景山國小振寮分校後	166614	2587769	內田排水	1
	菜舖里抽水站	169793	2587042	溪墘排水	2
	貴舍排水	169595	2592634	貴舍排水	1
	半月中洲排水 1 號抽水 站	169140	2593559	中洲排水	1
	61 線旁龍江里廢鹽田區	164575	2587365	鹽管溝滯洪池	2
	新十全駕訓班旁	168550	2594484	庄內排水	2

民雄鄉	西昌抽水站	186451	2603698	牛稠溪	3
	秀林抽水站	195089	2600221	牛稠溪	2
	福興抽水站	191842	2600830	朴子溪	2
鹿草鄉	南靖排水滯洪池	183442	2589061	南靖排水	2
	三角抽水站	182403	2588496	八掌溪流域	1
	下潭抽水站平台	177520	2585810	八掌溪流域	1
	碧潭村內抽水	177969	2586988	八掌溪流域	1
	碧潭抽水站	178524	2586676	八掌溪支線	2
新港鄉	安和村	179611	2601294	朴子溪	2

	埤子村	185164	2609192	嘉南大圳	1
	溪北村	182387	2600818	朴子溪	2
東石鄉	塭港村內滯洪池	163195	2596296	塭港排水	1
	頂楫村(六腳排水旁)	169415	2598949	六腳排水	1
	西崙 3 號抽水站	166608	2592490	栗仔崙排水	1
	洲仔村港墘排水旁	167692	2594717	港墘排水	1
	東石濱海抽水站	162973	2594847	朴子溪	2
	塭港國小旁抽水站	162711	2596800	台灣海峽	1
	港墘村落圍堤抽水站	169536	2595057	荷苞嶼排水	3

	過港仔抽水站	165655	2597350	塭港排水	1
	副瀨抽水站	165434	2598607	六腳排水	1
	龍港村台 61 線旁抽水 站	165116	2597329	塭港排水	1
	溪下村北港溪堤防	167906	2600431	北港溪	2
	九司伯抽水站	166467	2591130	過溝中排	3
	洲仔村內(鄭春喬村長 指示)	167844	2594290	荷苞嶼排水	3
	龍港新建抽水站(六腳 排水)	166988	2598704	六腳排水	1
	港口村月眉池	166387	2600419	北港溪	1

	白水湖第 1 滯洪池	164454	2591961	松子溝排水	1
	西崙村龍崗國小後方	166674	2593202	栗子崙排水	1
	掌潭村白水湖橋旁抽水 站	164663	2590911	掌潭中排	1
	洲仔村御龍宮後方	166559	2594379	朴子溪	1
	新結庄抽水站	163809	2598712	台灣海峽	1
義竹鄉	新店村	167478	2581980	新店大排	3
	北華村	167682	2582293	新店大排	2
	後鎮村	168120	2585349	溪墘大排	1
	後鎮村	168240	2585638	溪墘大排	2

	後鎮村	168505	2586002	溪墘大排	1
	官順村	166322	2578849	八掌溪	1
	新店村	167850	2581658	新店大排	1
	北華村	167233	2582489	新店大排	1
	後鎮村	167479	2584754	溪墘大排	1
	新店村	169711	2581825	新店大排	1
大林鎮	西結抽水站	189484	2611889	石龜溪	2
	菜園抽水站	189584	2611208	三疊溪	1
	西結橋	190077	2612560	石龜溪	2

中埔鄉	公館提防	193466	2592400	赤蘭溪	2
	溪底寮提防	193827	2591945	赤蘭溪	2
溪口鄉	埤仔橋	184980	2609708	嘉南大圳	2
	埤子橋	185190	2609155	嘉南大圳	1
	復興橋	186699	2610504	溪口排水	1
	行柴橋	185366	2610019	溪口排水	1
	興安中排旁	187223	2612866	興安中排	1

註：1.更新日期：108年3月

(二) 移動式抽水機運用作業流程

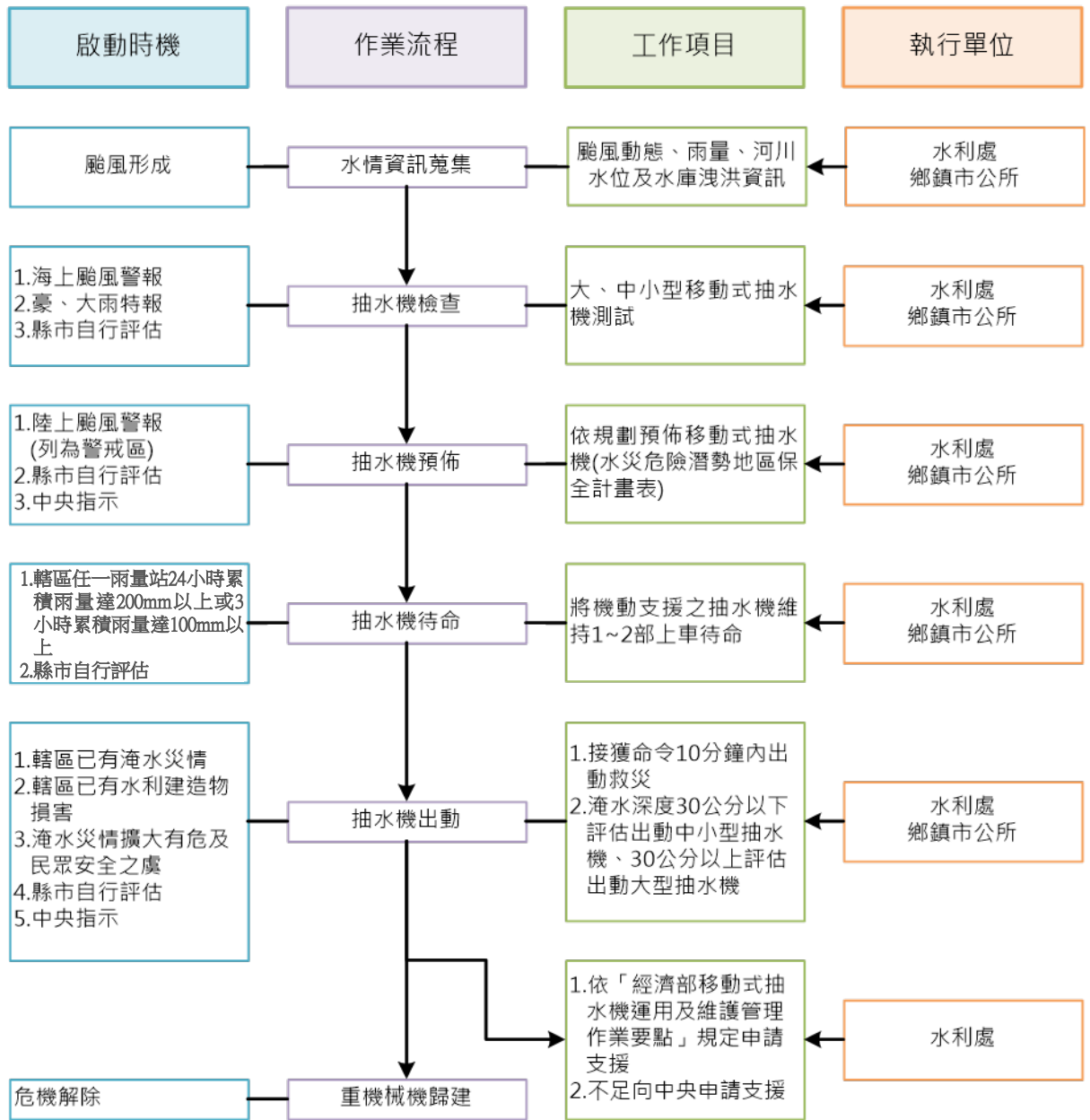


圖 3-3 移動式抽水機運用流程圖

(三) 移動式抽水機能量檢討：

嘉義縣評估目前自有及水利署調用至縣市之大型移動式抽水機，經檢討是足以因應近年縣市淹水災區救災抽排水之所需，並具防災應變機動及擬定完整維護保養計畫。

四、疏散撤離作業流程

(一) 疏散撤離作業流程：

依水災危險潛勢地區保全計畫表之水災危險潛勢地區、保全戶(人)數及疏散避難場所條件，繪製全縣各鄉(鎮、市)水災危險潛勢地區疏散避難圖(附錄 6)，並依經濟部函頒之「水災危險潛勢地區疏散撤離標準作業程序」擬訂疏散撤離作業流程(圖 3-4)及資訊傳遞流程(圖 3-5)，俾於水災時有效執行疏散撤離危險地區民眾，減少傷亡。

(二) 保全對象及疏散撤離定義

保全對象係單指水災危險潛勢地區內居民，特別是需支援護送之弱勢族群(如長期病患、獨居老人、行動不便、身心障礙等)或居住地下室者均應確實掌握，必要時應優先協助疏散撤離。

疏散撤離係指居民自住處平面疏散撤離至指定安全避難所、親友家，或垂直疏散至自家或同樓層 2 樓以上之安全處所。

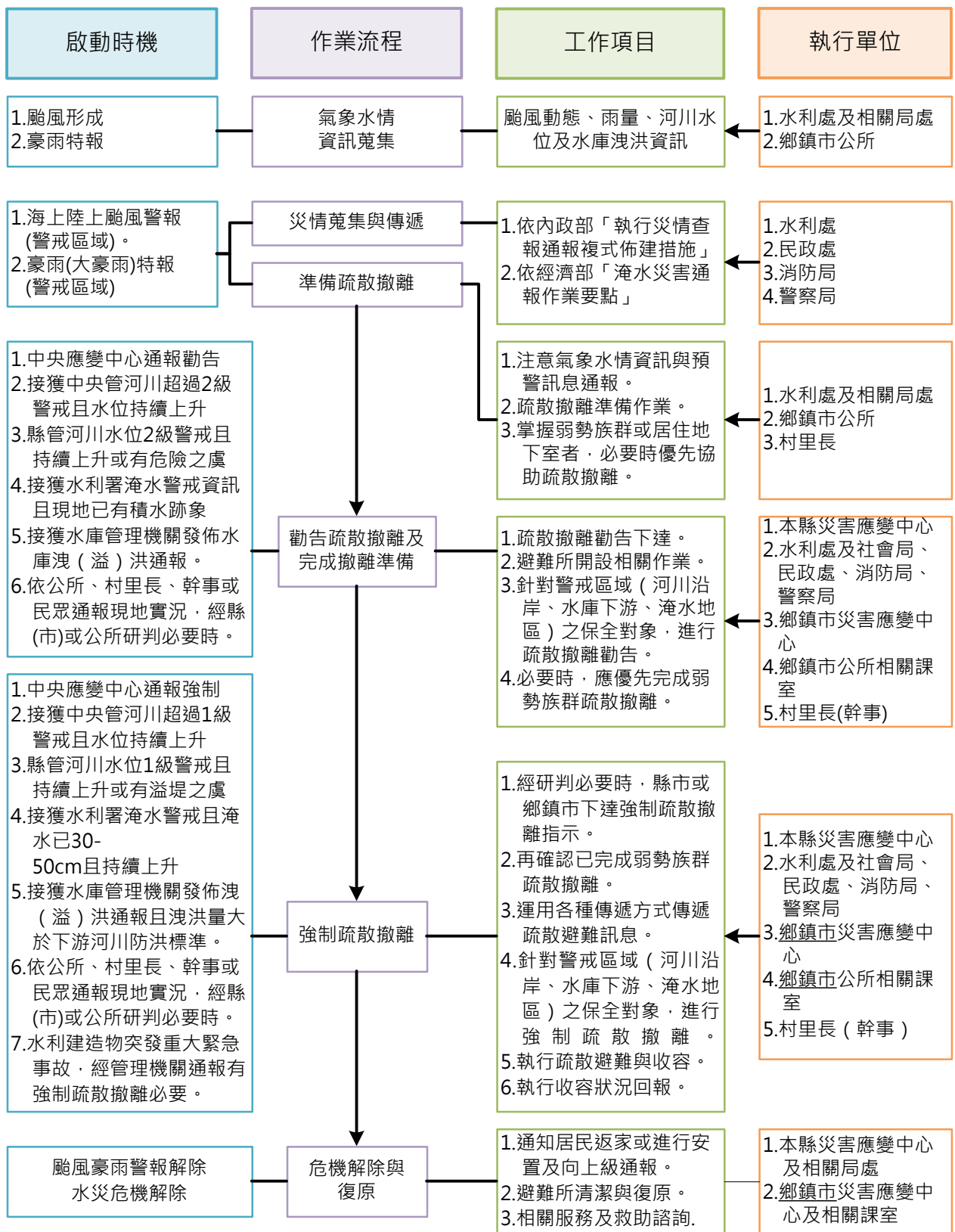


圖 3-4 水災疏散撤離作業流程圖

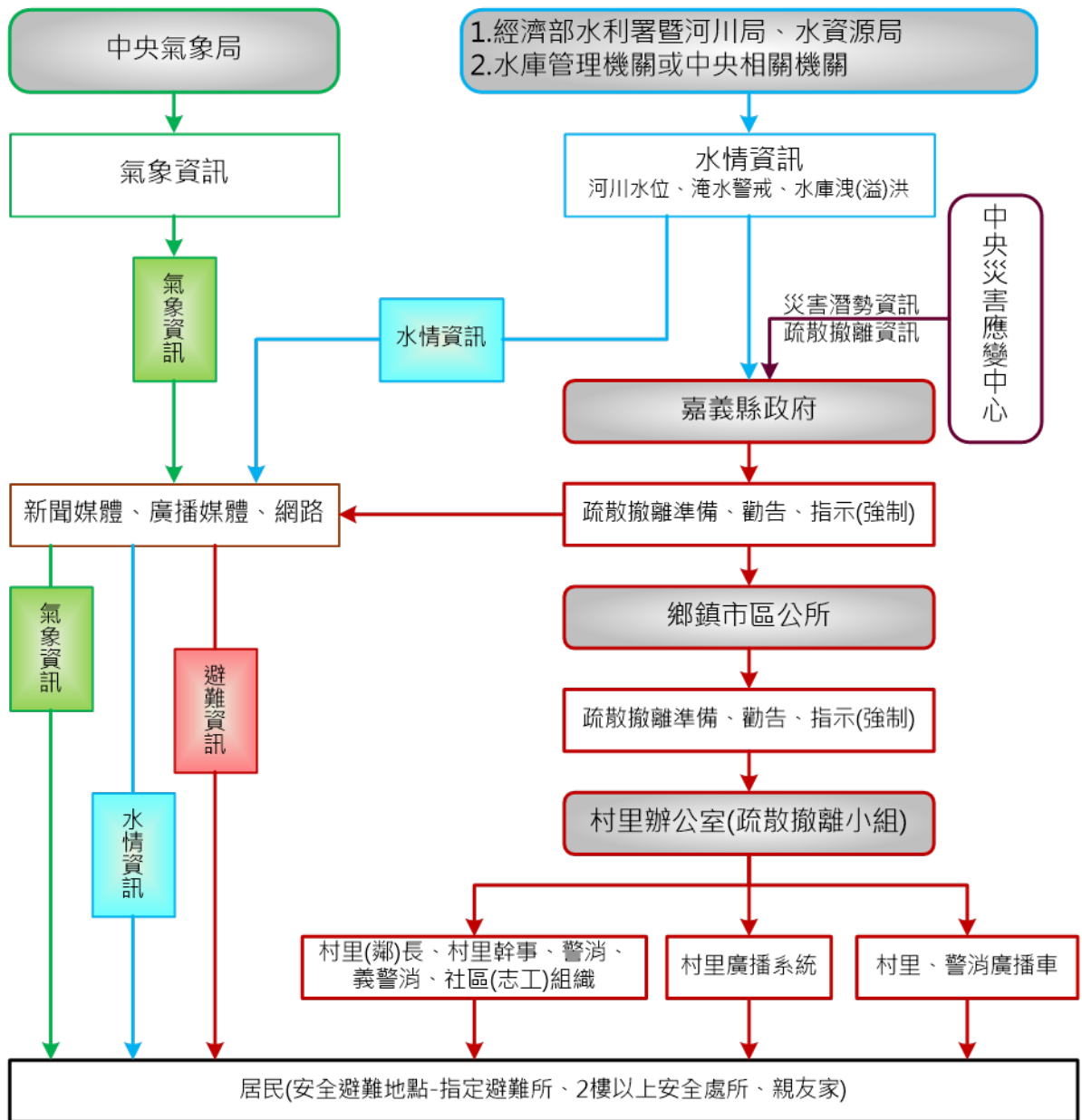


圖 3-5 水災疏散撤離資訊傳遞流程圖

（三）疏散撤離權責分工

本府災害應變中心下達疏散撤離指示後，由水利處、警察局、消防局、衛生局、民政處、社會處及建設處等相關局處依權責分工（附錄 9）協助鄉（鎮、市）災害應變中心辦理疏散撤離相關工作，儘速完成水災危險地區內民眾之撤離與後續工作。

五、落實全民自主防災行動，持續推動水患自主防災社區

本府為落實全民自主防災行動，持續編列經費辦理既有水患自主防災社區防災教育訓練及演練，協助社區持續維運並於汛期間發揮自主防災功能，進而達到「先自助後公助」之目標。

本府為結合及增進民力運用，後續擬新成立水患自主防災社區，輔導社區推動自主防災相關工作。

六、健全水情及災情資訊網絡

本府建置水情災情監測與監控設施，強化水災應變功能及健全洪水與淹水預警系統(水位雨量站、水位站及 CCTV 站)功能，掌握水情災情最新資訊，並提供縣(市)內防救災單位、社區及民眾作為防救災之用。

第四章、附則

一、教育宣導

本府及鄉（鎮、市）公所適時印製相關宣導資料及圖說，利用各種機會藉由防災教育宣導，教導民眾認識災害、建立正確風險及防災觀念，以提升全民防災意識及緊急應變能力。

二、疏散避難圖看板及疏散路線指示牌製作

本府及鄉（鎮、市）推動將水災疏散避難圖製作成大型看板(如圖 4-1)設置於村里內明顯處(範例詳附錄 10)，另於村落人口聚集處或重要保護標的等沿疏散撤離路線設置指示牌(如圖 4-2)，以達平時宣導、災時引導功能。

三、演練與計畫更新備查

本府及鄉（鎮、市）公所針對本計畫平時加以演練（每年汛期前至少 1 次），並於災時落實執行。

本府每年定期或不定期（重大水災後）更新水災危險潛勢地區保全計畫內容，以維持資料之正確性及有效性，並於每年汛期前提報經濟部備查。

四、督導鄉（鎮、市）公所擬訂計畫或更新及提報備查

本府每年督導鄉（鎮、市）公所擬訂或更新該轄「水災危險潛勢地區保全計畫」，計畫內容以簡明及實用為原則，並應隨時維持計畫資料之正確性及有效性，同時於每年汛期前提報本府備查，俾使鄉（鎮、市、區）公所落實水災疏散撤離之命令下達及通報應撤離之村里民眾等相關作業。鄉（鎮、市）「水災危險潛勢地區保全計畫」參考範本格式，如附錄 8。



圖 4-1 水災疏散避難圖相關資訊配置圖(以布袋鎮岑海里為例)

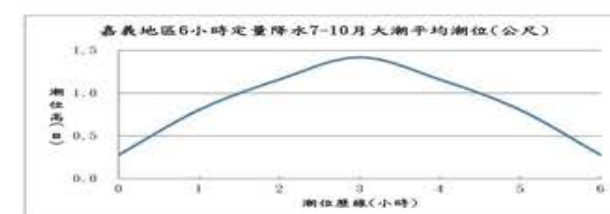



圖 4-2 指示牌製作樣式範例(以布袋鎮岑海里為例)

附錄

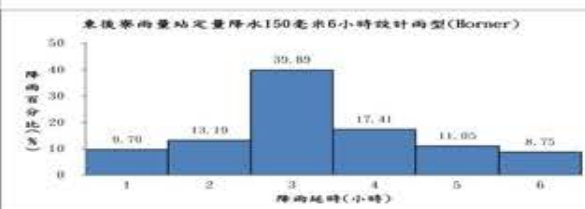
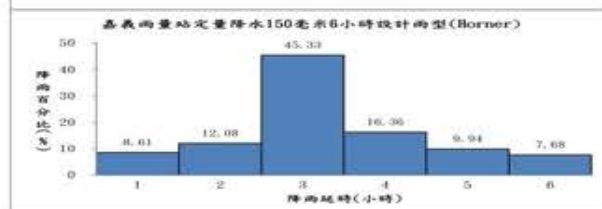
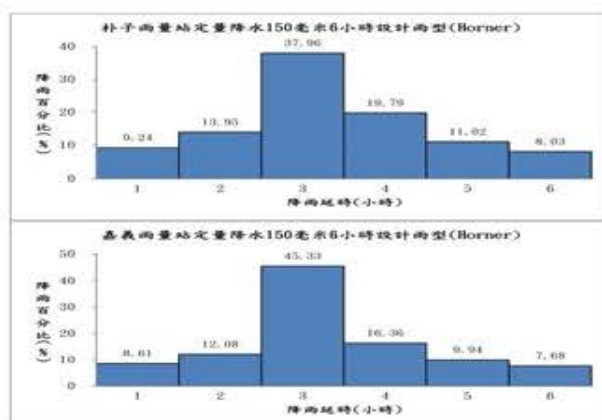

嘉義縣6小時延時定量降水150毫米淹水潛勢圖

經濟部水利署104年12月製作



圖例

- 縣市界
 - 鄉鎮市區界
 - 河川
 - 台鐵
 - 高鐵
 - 國道
 - 省道
 - 雨量站
- 淹水圖例**
- 0.3m-0.5m
 - 0.5m-1m
 - 1m-2m
 - 2m-3m
 - >3m



製作條件說明

淹水潛勢圖係基於設計降雨條件及特定年份地形資料下，運用客觀水理模式經數值模擬演算而得。因氣象及水文條件具不確定性，故本圖實無法模擬未來單一颱風事件之實際淹水狀況，參考使用時應特別留意此情形。

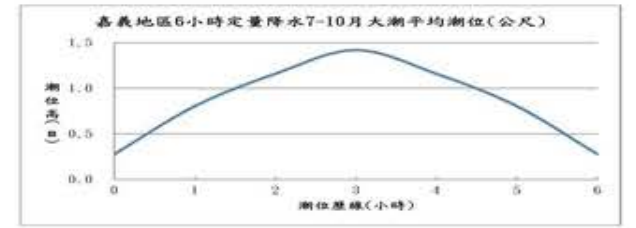
- 用途限制：依據「水災潛勢資料公開辦法」辦理。依其規定，淹水潛勢圖僅供防災相關業務使用。
- 淹水模式：SOBEK 淹水模式。
- 水文條件：1. 使用 Horner 設計降雨雨型。
2. 使用歷年 7-10 月大潮平均高低潮位歷線。
- 地文條件：1. 使用民國 95 年至 101 年之數值地形。
2. 使用民國 95 年之土地利用調查資料。
3. 設置實施斷面測量之中央管河川、縣市管河川及區域排水系統。對於無測量資料之市區或農業排水路，則依據衛星影像及 DEM 佈設合理水道斷面。
4. 重要水工建造物係採民國 104 年 6 月以前完工之資料。
- 假設條件：1. 所有防洪排水設施及下水道系統皆無破壞或毀損。
2. 所有防洪排水設施依照既有操作規則進行運作，無操作規則者依內外水位關係運作。
3. 未考慮都市建築物阻礙通水斷面情形。

執行單位：巨廷工程顧問股份有限公司

資料來源：經濟部水利署

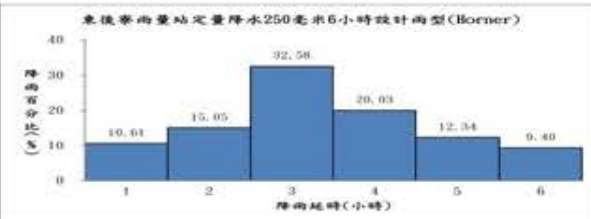
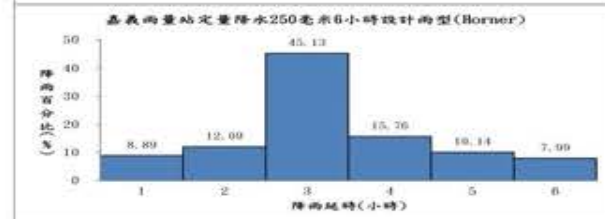
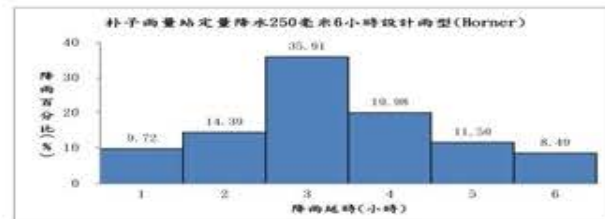
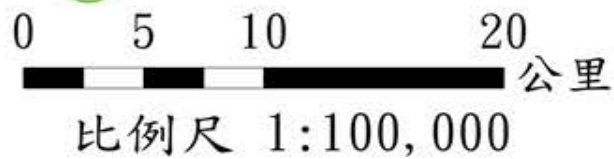
嘉義縣6小時延時定量降水250毫米淹水潛勢圖

經濟部水利署104年12月製作



圖例

- 縣市界
 - 鄉鎮市區界
 - 河川
 - 台鐵
 - 高鐵
 - 國道
 - 省道
 - 雨量站
- 淹水圖例**
- 0.3m-0.5m
 - 0.5m-1m
 - 1m-2m
 - 2m-3m
 - >3m



製作條件說明

淹水潛勢圖係基於設計降雨條件及特定年份地形資料下，運用客觀水理模式經數值模擬演算而得。因氣象及水文條件具不確定性，故本圖實無法模擬未來單一颱風事件之實際淹水狀況，參考使用時應特別留意此情形。

用途限制：依據「水災潛勢資料公開辦法」辦理。依其規定，淹水潛勢圖僅供防救災相關業務使用。

淹水模式：SOBEK 淹水模式。

水文條件：1. 使用 Horner 設計降雨雨量。

2. 使用歷年 7-10 月大潮平均高低潮位歷線。

3. 使用民國 95 年至 101 年之數值地形。

4. 使用民國 95 年之土地利用調查資料。

5. 設置實施斷面測量之中央管河川、縣市管河川及區域排水系統。對於無測量資料之市區或農業排水路，則依據衛星影像及 DEM 佈設合理水道斷面。

6. 重要水工建造物係採民國 104 年 6 月以前完工之資料。

假設條件：1. 所有防洪排水設施及下水道系統皆無破壞或毀損。

2. 所有防洪排水設施依照既有操作規則進行運作，無操作規則者依內外水位關係運作。

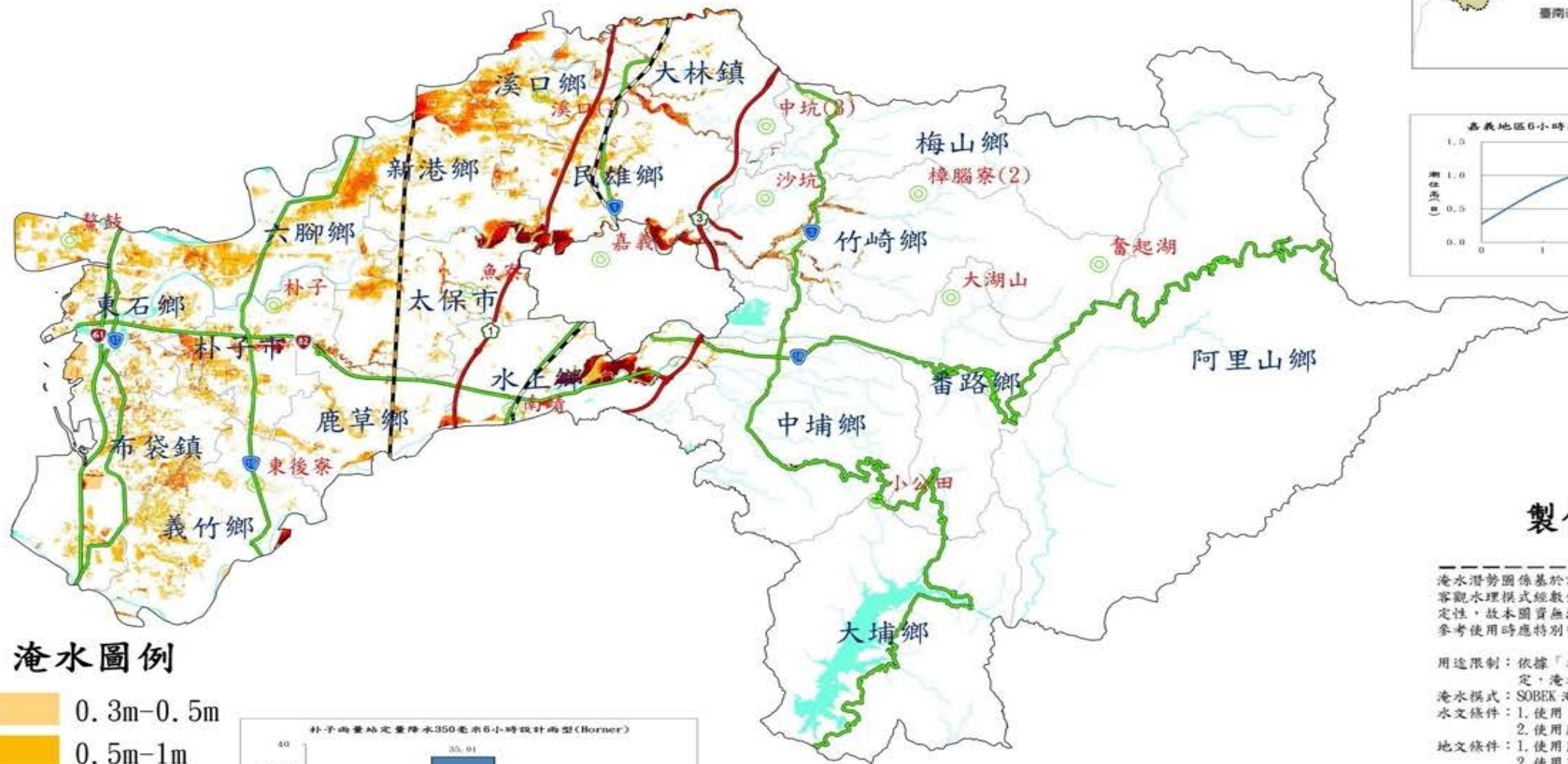
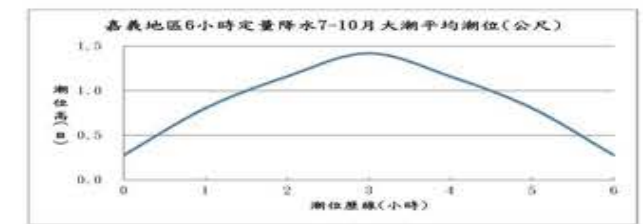
3. 未考慮都市建築物阻礙水道斷面情形。

執行單位： 巨廷工程顧問股份有限公司

資料來源：經濟部水利署

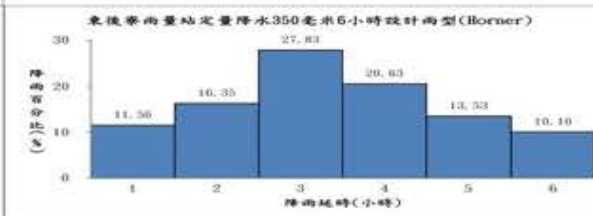
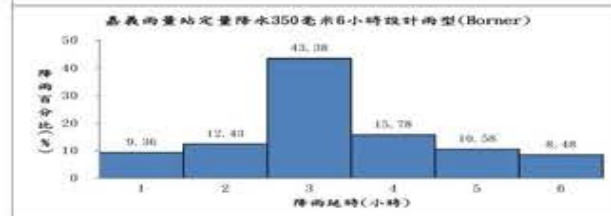
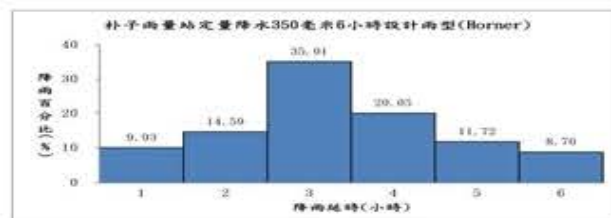
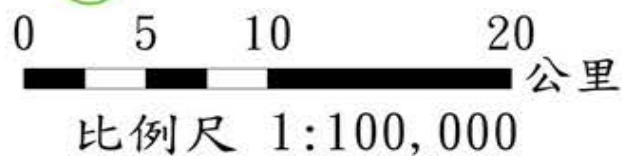
嘉義縣6小時延時定量降水350毫米淹水潛勢圖

經濟部水利署104年12月製作



圖例

- 縣市界
 - 鄉鎮市區界
 - 河川
 - 台鐵
 - 高鐵
 - 國道
 - 省道
 - 雨量站
- | 淹水深度 | 顏色 |
|-----------|-----|
| 0.3m-0.5m | 淺黃色 |
| 0.5m-1m | 黃色 |
| 1m-2m | 橘色 |
| 2m-3m | 紅色 |
| >3m | 深紅色 |



製作條件說明

淹水潛勢圖係基於設計降雨條件及特定年份地形資料下，運用客觀水理模式經數值模擬演算而得。因氣象及水文條件具不確定性，故本圖實無法模擬未來單一颱風事件之實際淹水狀況，參考使用時應特別留意此情形。

用途限制：依據「水災潛勢資料公開辦法」辦理，依其規定，淹水潛勢圖僅供防救災相關業務使用。

淹水模式：SOBEK 淹水模式。

水文條件：1. 使用 Horner 設計降雨雨量型。

2. 使用歷年 7-10 月大潮平均高低潮位歷線。

3. 使用民國 95 年至 101 年之數值地形。

4. 使用民國 95 年之土地利用調查資料。

5. 設置實地斷面測量之中央管河川、縣市管河川及區域排水系統。對於無測量資料之市區或農業排水路，則依據衛星影像及 DEM 佈設合理水道斷面。

6. 重要水工建造物係採民國 104 年 6 月以前完工之資料。

假設條件：1. 所有防洪排水設施及下水道系統皆無破壞或毀損。

2. 所有防洪排水設施依照既有操作規則進行運作，無操作規則者依內外水位關係運作。

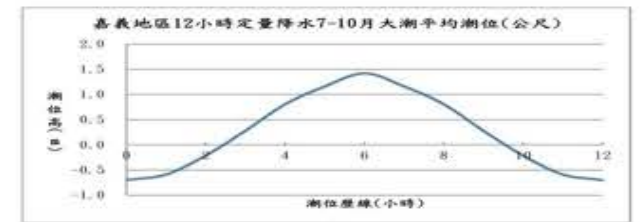
3. 未考慮都市建築物阻礙通水斷面情形。

執行單位：巨廷工程顧問股份有限公司

資料來源：經濟部水利署

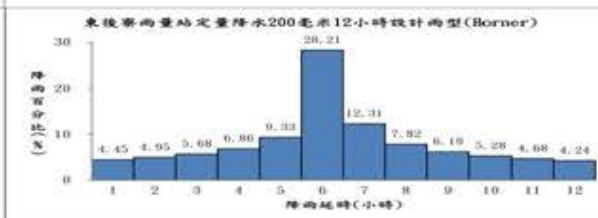
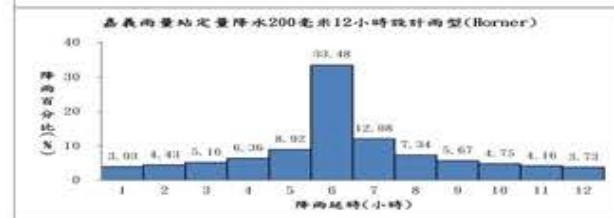
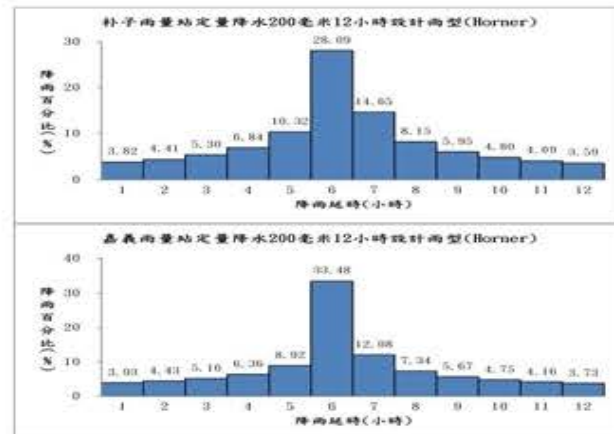
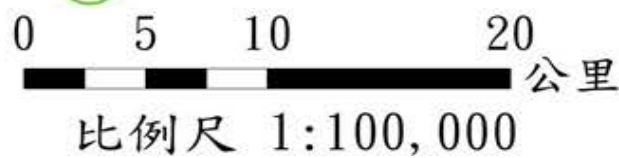
嘉義縣12小時延時定量降水200毫米淹水潛勢圖

經濟部水利署104年12月製作



圖例

- | | | | |
|--|-------|--|-----------|
| | 縣市界 | | 0.3m-0.5m |
| | 鄉鎮市區界 | | 0.5m-1m |
| | 河川 | | 1m-2m |
| | 台鐵 | | 2m-3m |
| | 高鐵 | | >3m |
| | 國道 | | |
| | 省道 | | |
| | 雨量站 | | |



製作條件說明

淹水潛勢圖係基於設計降雨條件及特定年份地形資料下，運用客觀水理模式經數值模擬演算而得。因氣象及水文條件具不確定性，故本圖實無法模擬未來單一颱風事件之實際淹水狀況，參考使用時應特別留意此情形。

用途限制：依據「水災潛勢資料公開辦法」辦理，依其規定，淹水潛勢圖僅供防救災相關業務使用。

淹水模式：SOBEK 淹水模式。

- 水文條件：
1. 使用 Horner 設計降雨雨量型。
 2. 使用歷年 7-10 月大潮平均高低潮位歷線。
- 地文條件：
1. 使用民國 95 年至 101 年之數值地形。
 2. 使用民國 95 年之土地利用調查資料。
 3. 設置實施斷面測量之中央管河川、縣市管河川及區域排水系統。對於無測量資料之市區或農業排水路，則依據衛星影像及 DEM 佈設合理水道斷面。
 4. 重要水工建造物係採民國 104 年 6 月以前完工之資料。

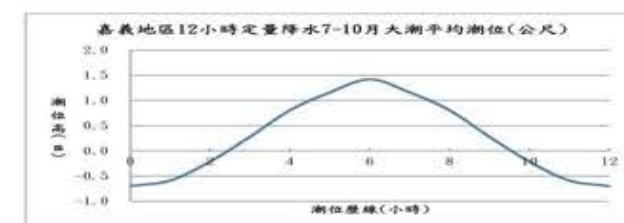

- 假設條件：
1. 所有防洪排水設施及下水道系統皆無破壞或毀損。
 2. 所有防洪排水設施依照既有操作規則進行運作，無操作規則者依內外水位關係運作。
 3. 未考慮都市建築物阻礙通水斷面情形。

執行單位： 巨廷工程顧問股份有限公司

資料來源：經濟部水利署

嘉義縣12小時延時定量降水300毫米淹水潛勢圖

經濟部水利署104年12月製作

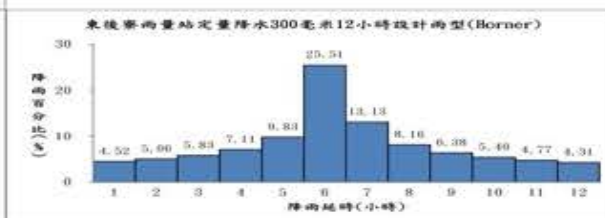
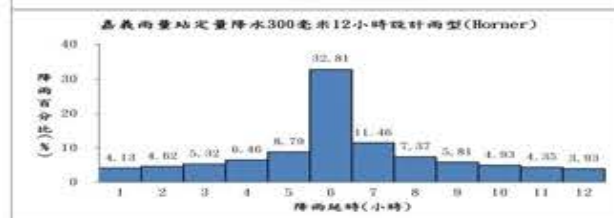
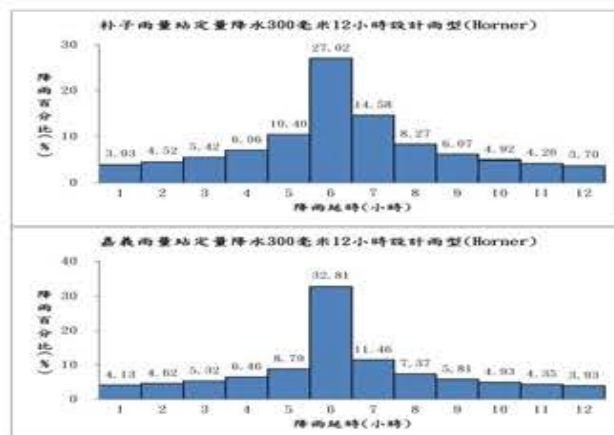


圖例

- 縣市界
 - 鄉鎮市區界
 - 河川
 - 台鐵
 - 高鐵
 - 國道
 - 省道
 - 雨量站
- 淹水圖例**
- 0.3m-0.5m
 - 0.5m-1m
 - 1m-2m
 - 2m-3m
 - >3m



比例尺 1:100,000



製作條件說明

淹水潛勢圖係基於設計降雨條件及特定年份地形資料下，運用客觀水理模式經數值模擬演算而得。因氣象及水文條件具不確定性，故本圖實無法模擬未來單一颱風事件之實際淹水狀況，參考使用時應特別留意此情形。

用途限制：依據「水災潛勢資料公開辦法」辦理。依其規定，淹水潛勢圖僅供防救災相關業務使用。

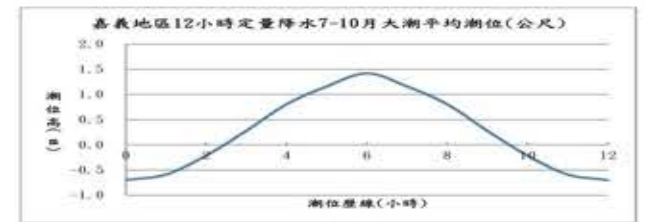
- 淹水模式：SOBEK 淹水模式。
- 水文條件：1. 使用 Horner 設計降雨雨量型。
2. 使用歷年 7-10 月大潮平均高低潮位歷線。
- 地文條件：1. 使用民國 95 年至 101 年之數值地形。
2. 使用民國 95 年之土地利用調查資料。
3. 設置實地断面測量之中央管河川、縣市管河川及區域排水系統。對於無測量資料之市區或農業排水路，則依據衛星影像及 DEM 佈設合理水邊断面。
4. 重要水工建造物係按民國 104 年 6 月以前完工之資料。
- 假設條件：1. 所有防洪排水設施及下水道系統皆無破壞或毀損。
2. 所有防洪排水設施依照既有操作規則進行運作，無操作規則者依內外水位關係運作。
3. 未考慮都市建築物阻礙通水断面情形。

執行單位： 巨廷工程顧問股份有限公司

資料來源：經濟部水利署

嘉義縣12小時延時定量降水400毫米淹水潛勢圖

經濟部水利署104年12月製作

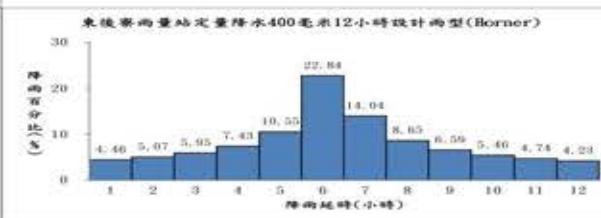
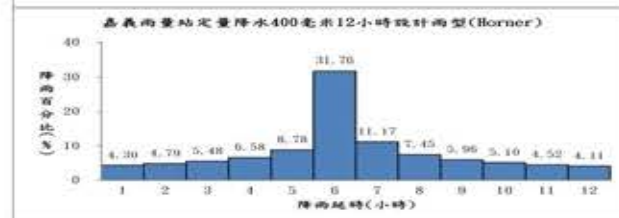
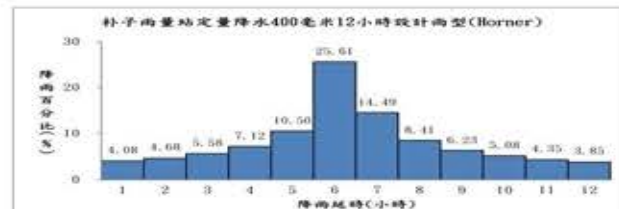
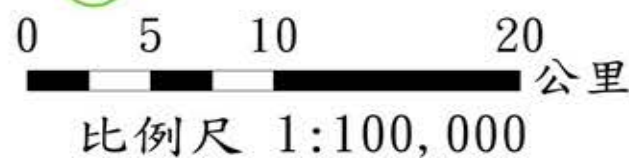


圖例

- 縣市界
- 鄉鎮市區界
- 河川
- 台鐵
- 高鐵
- 國道
- 省道
- 雨量站

淹水圖例

- 0.3m-0.5m
- 0.5m-1m
- 1m-2m
- 2m-3m
- >3m



製作條件說明

淹水潛勢圖係基於設計降雨條件及特定年份地形資料下，運用客觀水理模式經數值模擬演算而得。因氣象及水文條件具不確定性，故本圖實無法模擬未來單一颱風事件之實際淹水狀況，參考使用時應特別留意此情形。

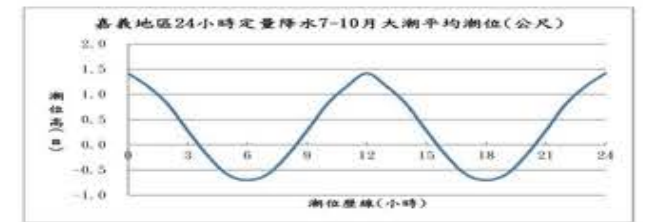

- 用途限制：依據「水災潛勢資料公開辦法」辦理。依其規定，淹水潛勢圖僅供防救災相關業務使用。
- 淹水模式：SOBEK 淹水模式。
- 水文條件：1. 使用 Horner 設計降雨雨量型。
2. 使用歷年 7-10 月大潮平均高低潮位歷線。
- 地文條件：1. 使用民國 95 年至 101 年之數值地形。
2. 使用民國 95 年之土地利用調查資料。
3. 設置實地断面測量之中央管河川、縣市管河川及區域排水系統。對於無測量資料之市區或農業排水路，則依據衛星影像及 DEM 佈設合理水邊断面。
4. 重要水工建造物係採民國 104 年 6 月以前完工之資料。
- 假設條件：1. 所有防洪排水設施及下水道系統皆無破壞或毀損。
2. 所有防洪排水設施依照既有操作規則進行運作，無操作規則者依內外水位關係運作。
3. 未考慮都市建築物阻礙通水断面情形。

執行單位：巨廷工程顧問股份有限公司

資料來源：經濟部水利署

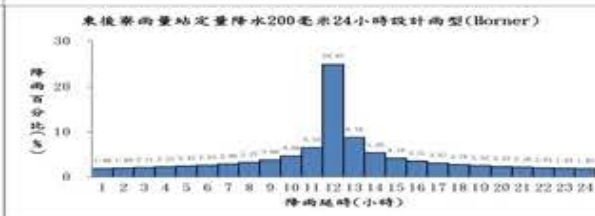
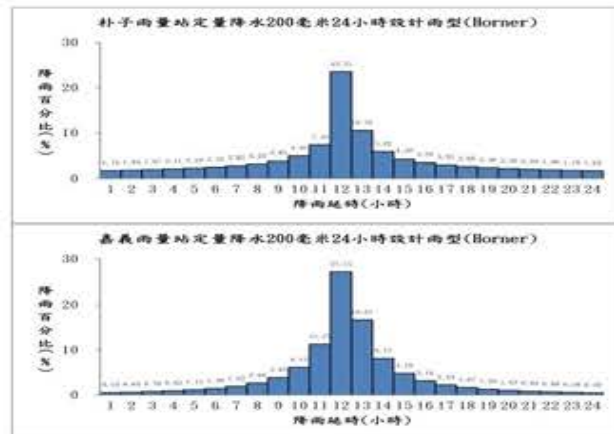
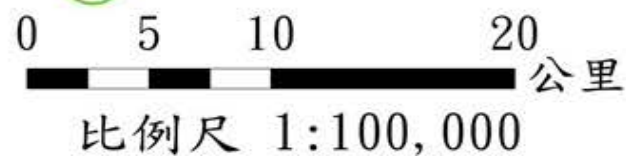
嘉義縣24小時延時定量降水200毫米淹水潛勢圖

經濟部水利署104年12月製作



圖例

- | | | | |
|--|-------|--|-----------|
| | 縣市界 | | 0.3m-0.5m |
| | 鄉鎮市區界 | | 0.5m-1m |
| | 河川 | | 1m-2m |
| | 台鐵 | | 2m-3m |
| | 高鐵 | | >3m |
| | 國道 | | |
| | 省道 | | |
| | 雨量站 | | |



製作條件說明

淹水潛勢圖係基於設計降雨條件及特定年份地形資料下，運用客觀水理模式經數值模擬演算而得。因氣象及水文條件具不確定性，故本圖實無法模擬未來單一颱風事件之實際淹水狀況，參考使用時應特別留意此情形。

用途限制：依據「水災潛勢資料公開辦法」辦理，依其規定，淹水潛勢圖僅供防救災相關業務使用。

淹水模式：SOBEK 淹水模式。

- 水文條件：
1. 使用 Horner 設計降雨雨型。
 2. 使用歷年 7-10 月大潮平均高低潮位歷線。
- 地文條件：
1. 使用民國 95 年至 101 年之數值地形。
 2. 使用民國 95 年之土地利用調查資料。
 3. 設置實地斷面測量之中央管河川、縣市管河川及區域排水系統。對於無測量資料之市區或農業排水路，則依據衛星影像及 DEM 佈設合理水道斷面。
 4. 重要水工建造物係採民國 104 年 6 月以前完工之資料。

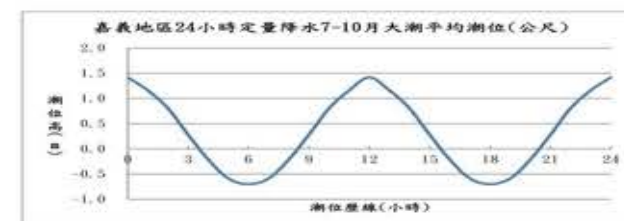
- 假設條件：
1. 所有防洪排水設施及下水道系統皆無破壞或毀損。
 2. 所有防洪排水設施依照既有操作規則進行運作，無操作規則者依內外水位關係運作。
 3. 未考慮都市建築物阻礙通水斷面情形。

執行單位： 巨廷工程顧問股份有限公司

資料來源：經濟部水利署

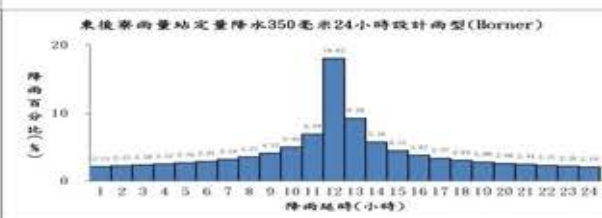
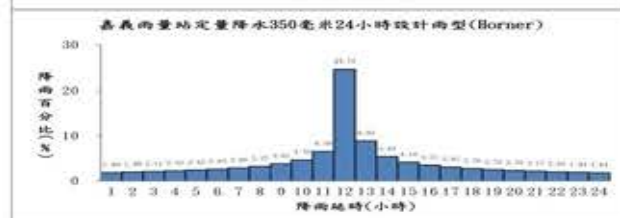
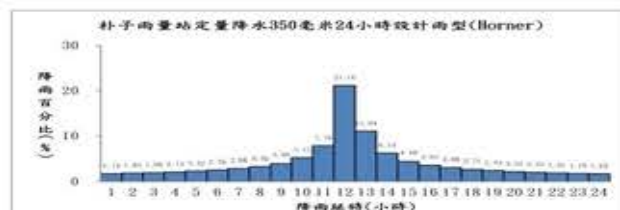

嘉義縣24小時延時定量降水350毫米淹水潛勢圖

經濟部水利署104年12月製作



圖例

- 縣市界
 - 鄉鎮市區界
 - 河川
 - 台鐵
 - 高鐵
 - 國道
 - 省道
 - 雨量站
- | |
|-----------|
| 0.3m-0.5m |
| 0.5m-1m |
| 1m-2m |
| 2m-3m |
| >3m |



製作條件說明

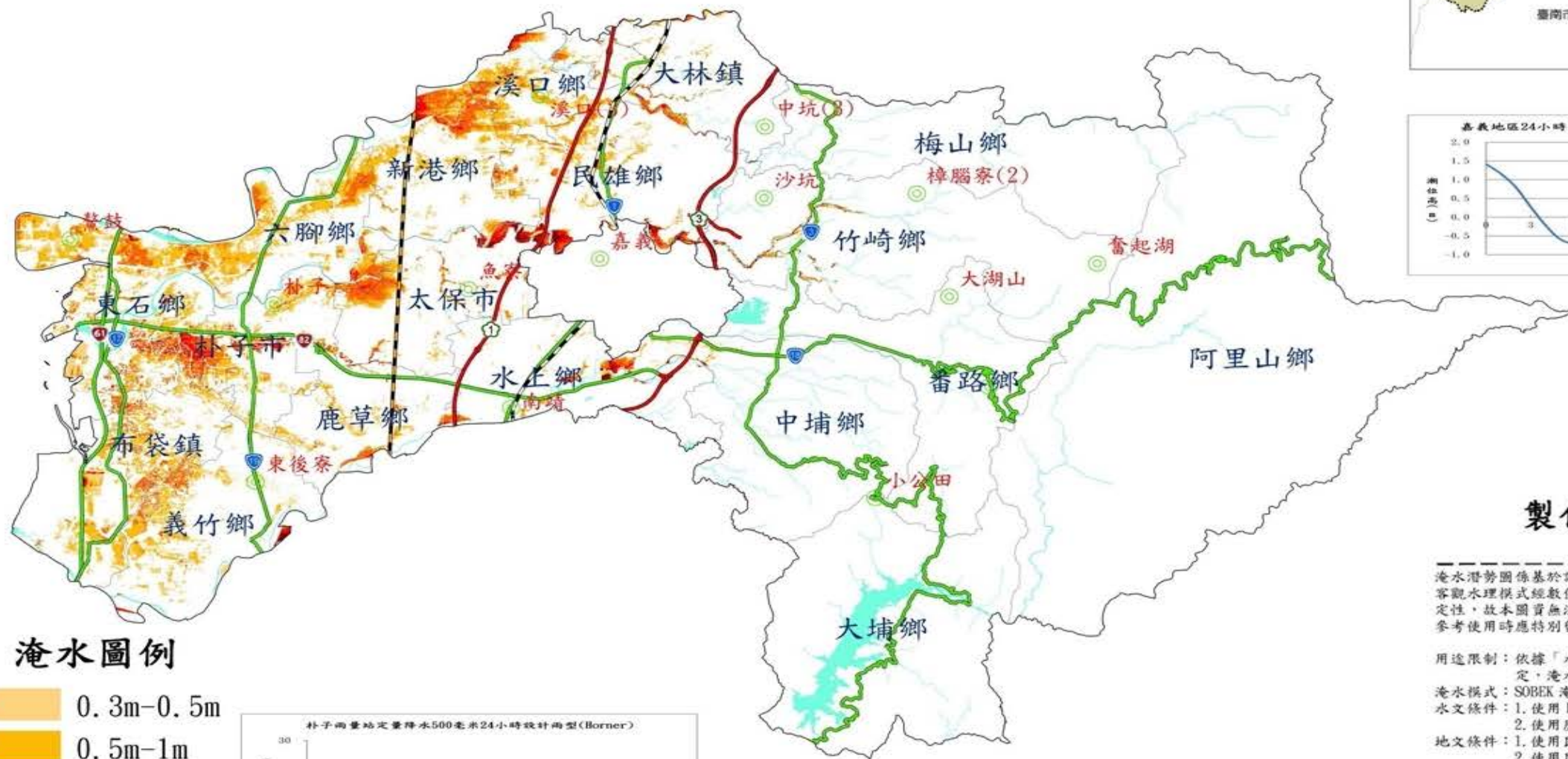
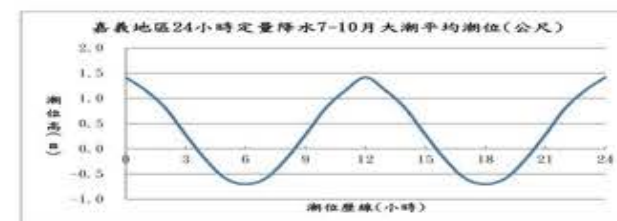
- 淹水潛勢圖係基於設計降雨條件及特定年份地形資料下，運用客觀水理模式經數值模擬演算而得。因氣象及水文條件具不確定性，故本圖實無法模擬未來單一颱風事件之實際淹水狀況，參考使用時應特別留意此情形。
- 用途限制：依據「水災潛勢資料公開辦法」辦理，依其規定，淹水潛勢圖僅供防救災相關業務使用。
- 淹水模式：SOBEK 淹水模式。
- 水文條件：1. 使用 Horner 設計降雨雨量。
2. 使用歷年 7-10 月大潮平均高低潮位歷線。
- 地形條件：1. 使用民國 95 年至 101 年之數值地形。
2. 使用民國 95 年之土地利用調查資料。
3. 設置實地斷面測量之中央管河川、縣市管河川及區域排水系統。對於無測量資料之市區或農業排水路，則依據衛星影像及 DEM 佈設合理水道斷面。
4. 重要水工建造物係採民國 104 年 6 月以前完工之資料。
- 假設條件：1. 所有防洪排水設施及下水道系統皆無破壞或毀損。
2. 所有防洪排水設施依照既有操作規則進行運作，無操作規則者依內外水位關係運作。
3. 未考慮都市建築物阻礙通水斷面情形。

執行單位：巨廷工程顧問股份有限公司

資料來源：經濟部水利署

嘉義縣24小時延時定量降水500毫米淹水潛勢圖

經濟部水利署104年12月製作

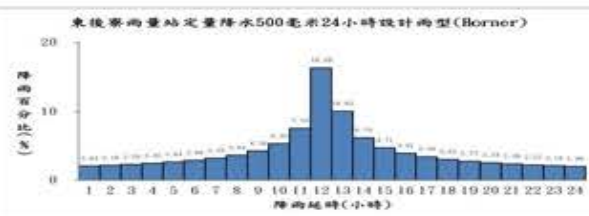
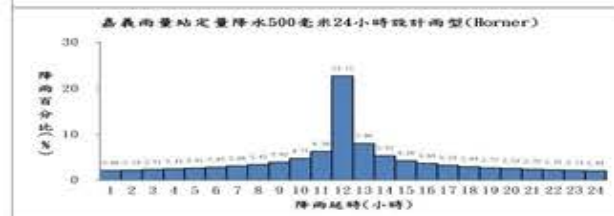
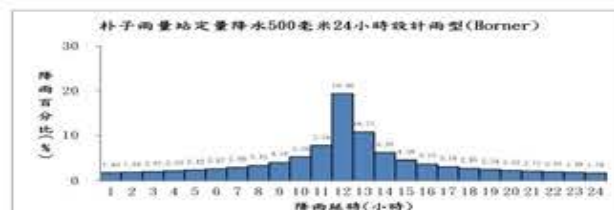


圖例

- 縣市界
 - 鄉鎮市區界
 - 河川
 - 台鐵
 - 高鐵
 - 國道
 - 省道
 - 雨量站
- 淹水圖例**
- 0.3m-0.5m
 - 0.5m-1m
 - 1m-2m
 - 2m-3m
 - >3m

0 5 10 20 公里

比例尺 1:100,000



製作條件說明

淹水潛勢圖係基於設計降雨條件及特定年份地形資料下，運用客觀水理模式經數值模擬演算而得。因氣象及水文條件具不確定性，故本圖實無法模擬未來單一極端事件之實際淹水狀況，參考使用時應特別留意此情形。

用途限制：依據「水災潛勢資料公開辦法」辦理，依其規定，淹水潛勢圖僅供防災相關業務使用。

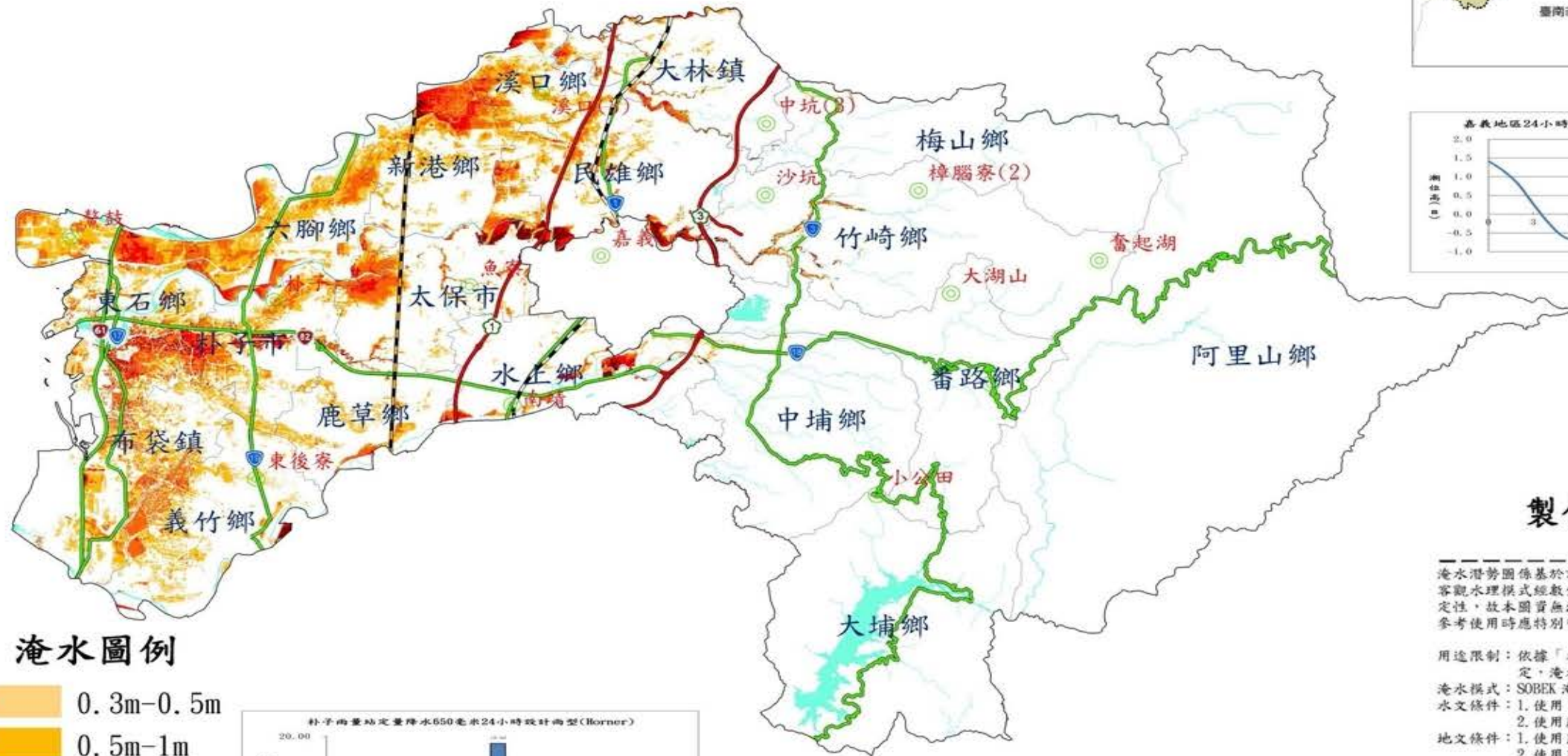
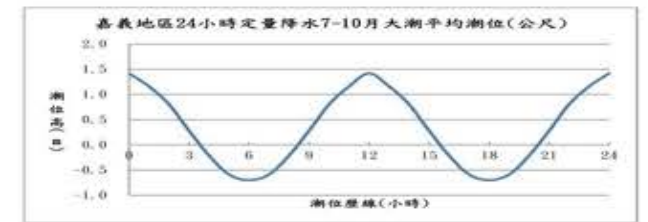
- 淹水模式：SOBEK 淹水模式。
- 水文條件：1. 使用 Horner 設計降雨雨量。
2. 使用歷年 7-10 月大潮平均高低潮位歷線。
- 地文條件：1. 使用民國 95 年至 101 年之數值地形。
2. 使用民國 95 年之土地利用調查資料。
3. 設置實地斷面測量之中央管河川、縣管管河川及區域排水系統。對於無測量資料之市區或農業排水路，則依據衛星影像及 DEM 佈設合理水道斷面。
4. 重要水工建造物係按民國 104 年 6 月以前完工之資料。
- 假設條件：1. 所有防洪排水設施及下水道系統皆無破壞或毀損。
2. 所有防洪排水設施依照既有操作規則進行運作，無操作規則者依內外水位關係運作。
3. 未考慮都市建築物阻礙通水斷面情形。

執行單位： 巨廷工程顧問股份有限公司

資料來源：經濟部水利署

嘉義縣24小時延時定量降水650毫米淹水潛勢圖

經濟部水利署104年12月製作



圖例

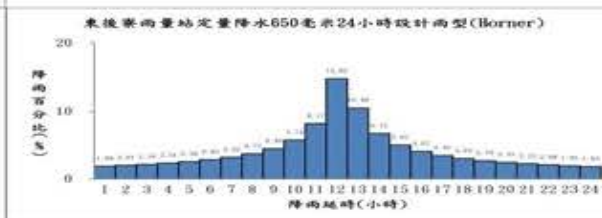
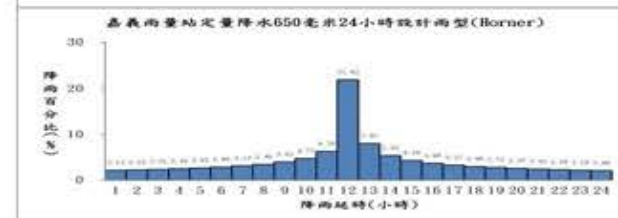
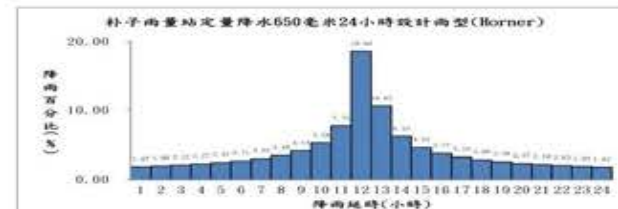
- 縣市界
- 鄉鎮市區界
- 河川
- 台鐵
- 高鐵
- 國道
- 省道
- 雨量站

淹水圖例

- 0.3m-0.5m
- 0.5m-1m
- 1m-2m
- 2m-3m
- >3m color swatch"/> >3m



比例尺 1:100,000



製作條件說明

淹水潛勢圖係基於設計降雨條件及特定年份地形資料下，運用客觀水理模型經數值模擬演算而得。因氣象及水文條件具不確定性，故本圖實無法模擬未來單一颱風事件之實際淹水狀況，參考使用時應特別留意此情形。

用途限制：依據「水災潛勢資料公開辦法」辦理，依其規定，淹水潛勢圖僅供防救災相關業務使用。

- 淹水模式：SOBEK 淹水模式。
- 水文條件：1. 使用 Horner 設計降雨兩型。
2. 使用歷年 7-10 月大潮平均高低潮位歷線。
- 地文條件：1. 使用民國 95 年至 101 年之數值地形。
2. 使用民國 95 年之土地利用調查資料。
3. 設置實施断面測量之中央管河川、縣市管河川及區域排水系統。對於無測量資料之市區或農業排水路，則依據衛星影像及 DEM 佈設合理水道断面。
4. 重要水工建造物係採民國 104 年 6 月以前完工之資料。
- 假設條件：1. 所有防洪排水設施及下水道系統皆無破壞或毀損。
2. 所有防洪排水設施依照既有操作規則進行運作，無操作規則者依內外水位關係運作。
3. 未考慮都市建築物阻礙通水断面情形。

執行單位： 巨廷工程顧問股份有限公司

資料來源：經濟部水利署

附錄 2、嘉義縣易淹水及近 3 年重大淹水地區表

編號	淹水位置		淹水原因	降雨事件別	緊急對策
	鄉(鎮、市、區)	村(里)/道路(路段)			
1	民雄鄉	市區/中山高民雄交流道	宣洩不及	104 年 09 月 28 日杜鵑颱風	1.排水斷面，利於豪雨或急大雨時能順利排水。
2	太保市	安仁里/三塊厝及嘉 44 版橋	宣洩不及	104 年 09 月 28 日杜鵑颱風	1.排水斷面，利於豪雨或急大雨時能順利排水。
3	太保市	安仁里/與平鎮交界處	宣洩不及	104 年 09 月 28 日杜鵑颱風	1.排水斷面，利於豪雨或急大雨時能順利排水。
4	水上鄉	內溪村/內溪洲排水	宣洩不及	104 年 09 月 28 日杜鵑颱風	1.排水斷面，利於豪雨或急大雨時能順利排水。
5	水上鄉	永欽 2 號橋(中和交流道)	內水無法排出，導致道路側溝水溢出	105 年 9 月 27 日梅姬颱風	1.定期辦理疏濬工程，以增加排水斷面，利於豪雨或急大雨時能順利排水。
6	水上鄉	內溪村/八掌溪(靠近內溪洲排水內溪洲抽水站旁)	內溪洲排水達滿水，水由左岸溢流至旁滯洪池預定地，且八掌溪右岸水防道路側溝亦滿水，加總導致水防道路產生積水現象	105 年 9 月 27 日梅姬颱風	1.定期辦理疏濬工程，以增加排水斷面，利於豪雨或急大雨時能順利排水。
7	新港鄉	溪北村/六興大橋前	朴子溪水位暴漲	105 年 9 月 27 日梅姬颱風	1.定期辦理疏濬工程。 2.增加排水斷面，利於豪雨或急大雨時

編號	淹水位置		淹水原因	降雨事件別	緊急對策
	鄉(鎮、市、區)	村(里)/道路(路段)			
					能順利排水。
8	新港鄉	埤子村/157縣道中庄橋北側	埤子頭大排水位暴漲	105年9月27日梅姬颱風	1.定期辦理疏濬工程。 2.增加排水斷面,利於豪雨或急大雨時能順利排水。
9	新港鄉	宮前村/中正路香客大樓前	六腳大排水位暴漲	105年9月27日梅姬颱風	1.定期辦理疏濬工程。 2.增加排水斷面,利於豪雨或急大雨時能順利排水。
10	新港鄉	南港村/水仙宮前	北港溪水位暴漲	105年9月27日梅姬颱風	1.定期辦理疏濬工程。 2.增加排水斷面,利於豪雨或急大雨時能順利排水。
11	新港鄉	西庄村/過港橋	北港溪水位暴漲	104年09月28日杜鵑颱風	1.定期辦理疏濬工程。 2.增加排水斷面,利於豪雨或急大雨時能順利排水。
12	中埔鄉	和睦村/柑橘園(溪底寮)	赤蘭溪水位高漲,內水無法排出	104年09月28日杜鵑颱風	1.增加排水斷面,利於豪雨或急大雨時能順利排水。
13	布袋鎮	江山里/江山里內	道路低窪、地層下陷	104年09月28日杜鵑颱風	1.增加排水斷面,利於豪雨或急大雨時能順利排水。
14	布袋鎮	岑海里/海埔新生地、中正路	地勢低窪、排水不良	104年09月28日杜鵑颱風	1.增加排水斷面,利於豪雨或急大雨時能順利排水。
15	布袋鎮	好美里/金陵排水左岸	潰堤	104年09月28日杜鵑颱風	1.增加排水斷面,利於豪雨或急大雨時能順利排水。

編號	淹水位置		淹水原因	降雨事件別	緊急對策
	鄉(鎮、市、區)	村(里)/道路(路段)			
16	布袋鎮	興中里/後寮路-60戶	溢堤	104年09月28日杜鵑颱風	1.增加排水斷面，利於豪雨或急大雨時能順利排水。
17	布袋鎮	岑海里/新西路及中山路口、新西路及新南路口、新南二街、順安路及海運街路口、中山路	區域排水不良	105年4月14日大豪雨	1.定期辦理疏濬工程。
18	布袋鎮	光復里/九龍三街、九龍六街	區域排水不良	105年4月14日大豪雨	1.定期辦理疏濬工程。
19	布袋鎮	永安里/太平東路	區域排水不良	105年4月14日大豪雨	1.定期辦理疏濬工程。
20	布袋鎮	岑海里/中山路、新北一街、新北二街、新北三街、新北五街、新北六街、新北路、海順街、中正路、新西路、文昌街、海安街及海運街	區域排水不良	105年9月06日大豪雨	1.定期辦理疏濬工程。
21	布袋鎮	中安里/過溝農會後方	地勢低窪	105年6月11日大雨	1.定期辦理疏濬工程。
22	布袋鎮	岑海里/中山路	區域排水不良、道路積水	105年6月11日大雨	1.定期辦理疏濬工程
23	布袋鎮	東港里/道路側溝水溢出	宣洩不及	105年9月27日梅姬颱風	1.增加排水斷面，利於豪雨或急大雨時能順利排水。
24	布袋鎮	172縣道道路側溝水溢出	宣洩不及	105年9月27日梅姬颱風	1.增加排水斷面，利於豪雨或急大雨時能順利排水。
25	布袋鎮	岑海里/新西路	宣洩不及、地勢低窪	105年9月27日梅姬颱風	1.增加排水斷面，利於豪雨或急大雨

編號	淹水位置		淹水原因	降雨事件別	緊急對策
	鄉(鎮、市、區)	村(里)/道路(路段)			
					時能順利排水。
26	布袋鎮	新民里/新塭一帶	宣洩不及、地勢低窪	105年9月27日梅姬颱風	1.增加排水斷面，利於豪雨或急大雨時能順利排水。
27	布袋鎮	西安里/部分道路	宣洩不及、地勢低窪	105年9月27日梅姬颱風	1.增加排水斷面，利於豪雨或急大雨時能順利排水。
29	布袋鎮	興中里/後寮路60戶	宣洩不及、地勢低窪	105年9月27日梅姬颱風	1.增加排水斷面，利於豪雨或急大雨時能順利排水。
29	布袋鎮	考試里/農田	地勢低窪、道路側溝水溢出	105年9月27日梅姬颱風	1.增加排水斷面，利於豪雨或急大雨時能順利排水。
30	布袋鎮	振寮里/嘉20+2k周邊道路	地勢低窪、道路側溝水溢出	105年9月27日梅姬颱風	1.增加排水斷面，利於豪雨或急大雨時能順利排水。
31	布袋鎮	中安里/過溝中排防汛道路	既有洩水孔滲入、防水牆洩水	105年9月27日梅姬颱風	1.增加排水斷面，利於豪雨或急大雨時能順利排水。
32	布袋鎮	貴舍里/中洲排水	道路地勢低、側溝水溢出	105年9月27日梅姬颱風	1.增加排水斷面，利於豪雨或急大雨時能順利排水。
33	布袋鎮	光復里/布袋國中	因永安里台塩生技旁抽水站，台電欠相，致抽水機無法運作	105年9月27日梅姬颱風	1.增加排水斷面，利於豪雨或急大雨時能順利排水。
34	布袋鎮	東港里/景山國小前嘉22縣北側	前東港排水上游(161線轉折處往上游5K+650)溢出至農田，再慢流至道路	105年9月27日梅姬颱風	1.增加排水斷面，利於豪雨或急大雨時能順利排水。

編號	淹水位置		淹水原因	降雨事件別	緊急對策
	鄉(鎮、市、區)	村(里)/道路(路段)			
35	布袋鎮	菜舖里/道路側溝	道路地勢低，側溝水溢出	105年9月27日梅姬颱風	1.定期辦理疏濬工程，以增加排水斷面，利於豪雨或急大雨時能順利排水。
36	布袋鎮	新岑里/道路側溝	舊鹽田管路損壞，造成鹽灘水倒灌	105年9月27日梅姬颱風	1.定期辦理疏濬工程，以增加排水斷面，利於豪雨或急大雨時能順利排水。
37	溪口鄉	天赦村/北港溪及埤子頭排水	溢堤	104年09月28日杜鵑颱風	1.定期辦理疏濬工程，以增加排水斷面，利於豪雨或急大雨時能順利排水。
38	溪口鄉	柴林村/北港溪及埤子頭排水	溢堤	104年09月28日杜鵑颱風	1.定期辦理疏濬工程，以增加排水斷面，利於豪雨或急大雨時能順利排水。
39	溪口鄉	美南村/天赦社區	受潮位.外水高漲,山區24小時累積雨量350至500mm,平地排水無法承納	105年9月27日梅姬颱風	1.定期辦理疏濬工程，以增加排水斷面，利於豪雨或急大雨時能順利排水。
40	朴子市	松華里/170線牛挑灣龍安宮前路段	低漥、驟雨	105年9月27日梅姬颱風	1.定期辦理疏濬工程，以增加排水斷面，利於豪雨或急大雨時能順利排水。
41	朴子市	新寮里/辦公處周邊	低漥、驟雨	105年9月27	1.定期辦理疏濬工

編號	淹水位置		淹水原因	降雨事件別	緊急對策
	鄉(鎮、市、區)	村(里)/道路(路段)			
				日梅姬颱風	程，以增加排水斷面，利於豪雨或急大雨時能順利排水。
42	朴子市	竹村里/過埤，鴨母寮排水	溢堤	104年09月28日杜鵑颱風	1.定期辦理疏濬工程，以增加排水斷面，利於豪雨或急大雨時能順利排水。
43	朴子市	炭後里/里內	區域排水不良	105年4月14日大豪雨	1.定期辦理疏濬工程，以增加排水斷面，利於豪雨或急大雨時能順利排水。
44	朴子市	炭後里/里內農田	區域排水不良	105年9月06日大豪雨	1.定期辦理疏濬工程，以增加排水斷面，利於豪雨或急大雨時能順利排水。
45	朴子市	縣道161及台82線交界處	區域排水不良	105年9月27日梅姬颱風	1.定期辦理疏濬工程，以增加排水斷面，利於豪雨或急大雨時能順利排水。
46	朴子市	竹村里/過埤子道路及農田	荷苞嶼排水因受颱風暴潮潮位壅高影響，又逢上游太保及鹿草區域強降雨排入，幹線排水無法重力排出，水位	105年9月27日梅姬颱風	1.定期辦理疏濬工程，以增加排水斷面，利於豪雨或急大雨時能順利排水。
47	朴子市	竹村里/竹村國小			1.定期辦理疏濬工程，以增加排水斷面，利於豪雨或急大雨時能順利排

編號	淹水位置		淹水原因	降雨事件別	緊急對策
	鄉(鎮、市、區)	村(里)/道路(路段)			
			高漲，其與支流匯入口又無設置閘門，行支流倒灌回農田，造成農田大面積淹水情形		水。
48	朴子市	竹村里/竹村活動中心			1.定期辦理疏濬工程，以增加排水斷面，利於豪雨或急大雨時能順利排水。
49	朴子市	崁前里/農田內水溢出			1.定期辦理疏濬工程，以增加排水斷面，利於豪雨或急大雨時能順利排水。
50	朴子市	崁後里/農田內水溢出			1.定期辦理疏濬工程，以增加排水斷面，利於豪雨或急大雨時能順利排水。
51	朴子市	佳禾里/荷苞嶼排水- 苦瓜寮、大館			1.定期辦理疏濬工程，以增加排水斷面，利於豪雨或急大雨時能順利排水。
52	朴子市	貴舍排水-牛桃灣段			1.定期辦理疏濬工程，以增加排水斷面，利於豪雨或急大雨時能順利排水。
53	鹿草鄉	碧潭村	地勢較低窪	104年09月28日杜鵑颱風	1.增加排水斷面，利於豪雨或急大雨時能順利排水。
54	鹿草鄉	後寮村/台82快速道路下方涵洞	地勢較低窪	104年09月28日杜鵑颱風	1.增加排水斷面，利於豪雨或急大雨時能順利排水。
55	鹿草鄉	後嶺村/八掌溪、南	溢堤	104年09月28	1.增加排水斷面，

編號	淹水位置		淹水原因	降雨事件別	緊急對策
	鄉（鎮、市、區）	村（里）/道路（路段）			
		靖排水		日杜鵑颱風	利於豪雨或急大雨時能順利排水。
56	鹿草鄉	碧潭村/龜佛山	鹿草排水溢堤	104年09月28日杜鵑颱風	1.增加排水斷面，利於豪雨或急大雨時能順利排水。
57	鹿草鄉	焚化爐、82快速道路下	地勢低窪	105年9月27日梅姬颱風	1.增加排水斷面，利於豪雨或急大雨時能順利排水。
58	義竹鄉	新店村/臨新店大排	地勢較低窪	105年9月06日大豪雨	1.增加排水斷面，利於豪雨或急大雨時能順利排水。
59	義竹鄉	北華村/臨新店大排	地勢較低窪	105年9月06日大豪雨	1.增加排水斷面，利於豪雨或急大雨時能順利排水。
60	義竹鄉	平溪村/臨新店大排	地勢較低窪	105年9月06日大豪雨	1.增加排水斷面，利於豪雨或急大雨時能順利排水。
61	義竹鄉	五厝村/臨八掌溪五間厝堤防	地勢較低窪	105年9月06日大豪雨	1.定期辦理疏濬工程。
62	義竹鄉	龍蛟村/臨新莊大排	地勢較低窪	105年9月06日大豪雨	1.定期辦理疏濬工程。
63	義竹鄉	北華村/新店及後鎮排水	漲潮	104年09月28日杜鵑颱風	1.定期辦理疏濬工程。
64	義竹鄉	平溪村/新店及後鎮排水	漲潮	104年09月28日杜鵑颱風	1.定期辦理疏濬工程。
65	義竹鄉	北華村/嘉25縣及嘉26縣交界處	位處於新店排水旁又為感潮帶，瞬間的暴雨加上漲潮外水頂托，致新店排水水位高漲，其支	105年9月27日梅姬颱風	1.定期辦理疏濬工程。

編號	淹水位置		淹水原因	降雨事件別	緊急對策
	鄉（鎮、市、區）	村（里）/道路（路段）			
			流安溪寮排水無法排入，造成溢淹		
66	義竹鄉	平溪村/糠郎港周圍農田	位處於新店排水上游段，因瞬間的暴雨加上漲潮外水頂托，致新店排水水位高漲，內水無法排出	105年9月27日梅姬颱風	1.定期辦理疏濬工程。
67	義竹鄉	後鎮村/部分地勢低窪處	地勢低窪	105年9月27日梅姬颱風	1.定期辦理疏濬工程。
68	東石鄉	西崙村/磚仔窟	排水不良	104年09月28日杜鵑颱風	1.定期辦理疏濬工程。
69	東石鄉	猿樹村/猿樹村內局部道路	區域排水不良	105年6月11日大雨	1.定期辦理疏濬工程。
70	東石鄉	頂揖村/灣仔埔蒜鱉自行車道旁	區域排水不良	105年6月11日大雨	1.定期辦理疏濬工程。
71	東石鄉	西崙村/磚仔窯部落	區域排水不良	105年6月11日大雨	1.增加排水斷面，利於豪雨或急大雨時能順利排水。
72	東石鄉	東石村/彩霞大道、黎明三路、黎明二路、東石幼稚園、觀海二路、黎明六路	東石海埔地道路側溝淤積雨水宣洩不及	105年7月09日尼伯特颱風	1.增加排水斷面，利於豪雨或急大雨時能順利排水。
73	東石鄉	東石村/彩霞大道、黎明五路、黎明七路、觀海一路、觀海三路以及東石幼	區域排水不良	105年9月06日大豪雨	1.增加排水斷面，利於豪雨或急大雨時能順利排水。

編號	淹水位置		淹水原因	降雨事件別	緊急對策
	鄉（鎮、市、區）	村（里）/道路（路段）			
		稚園			
74	東石鄉	東石村/彩霞大道、觀海三路、觀海一路、黎明五路、黎明七路、幼稚園轉角	道路側溝堵塞	105年9月27日梅姬颱風	1.增加排水斷面，利於豪雨或急大雨時能順利排水。
75	東石鄉	塭港村/村內局部道路	地勢低窪	105年9月27日梅姬颱風	1.增加排水斷面，利於豪雨或急大雨時能順利排水。
76	東石鄉	西崙村/村內157縣道路面	低勢低窪、區域排水不良	105年9月27日梅姬颱風	1.增加排水斷面，利於豪雨或急大雨時能順利排水。
77	東石鄉	掌潭村/活動中心	水管破裂、短暫性停電導致抽水機無運作，造成淹水	105年9月27日梅姬颱風	1.增加排水斷面，利於豪雨或急大雨時能順利排水。
78	東石鄉	洲仔村/村內局部道路及農田	地勢低窪、抽水機被樹葉塞滿至排水不完全	105年9月27日梅姬颱風	1.增加排水斷面，利於豪雨或急大雨時能順利排水。
79	大林鎮	西結里/陳井寮	三疊溪、石龜溪暴漲，使鄰近農田內水無法順利排出，導致內水倒灌淹水之災情。	106年06月02日梅雨鋒面大豪雨	1.增加排水斷面，利於豪雨或急大雨時能順利排水。
80	大林鎮	西結里/溪口大橋周圍農田	溪口大排上游雨量過大，導致下游水位暴漲過急。內水受到外	106年06月02日梅雨鋒面大豪雨	1.定期辦理側溝清淤，利於豪雨或急大雨時能順利排水。

編號	淹水位置		淹水原因	降雨事件別	緊急對策
	鄉（鎮、市、區）	村（里）/道路（路段）			
			水擠壓，導致倒灌		
81	溪口鄉	柴林村/柴林腳	溪口大排暴漲，使鄰近農田內水無法順利排出，導致內水倒灌淹水之災情	106年06月02日梅雨鋒面大豪雨	1.定期辦理側溝清淤，利於豪雨或急大雨時能順利排水。
82	溪口鄉	柴林村/三仙宮	溪口中排暴漲，導致農田內水無法排出，導致漫溢至路面上	106年06月02日梅雨鋒面大豪雨	1.定期辦理側溝清淤，利於豪雨或急大雨時能順利排水。
83	溪口鄉	美南村/天赦庄周圍農田	溪口大排上游雨量過大，導致下游水位天赦中排及埤子頭大排水量過滿。農田內水無法排出，導致漫溢至路面上。	106年06月02日梅雨鋒面大豪雨	1.定期辦理側溝清淤，利於豪雨或急大雨時能順利排水。
84	新港鄉	南崙村/溪底寮	溪口大排及埤子頭大排上游雨量過大，導致下游水位暴漲過急。內水受到外水擠壓，導	106年06月02日梅雨鋒面大豪雨	1.定期辦理側溝清淤，利於豪雨或急大雨時能順利排水。

編號	淹水位置		淹水原因	降雨事件別	緊急對策
	鄉(鎮、市、區)	村(里)/道路(路段)			
			致倒灌		
85	新港鄉	北崙村/村內	溪口大排及北港溪上游雨量過大，導致下游水位暴漲過急。農田內水無法排出，導致漫溢至路面上	106年06月02日梅雨鋒面大豪雨	1.定期辦理側溝清淤，利於豪雨或急大雨時能順利排水。
86	朴子市	大鄉里.安福里.中正里/街道、清木屋	於6月15日10時至11時延時短之強降雨，瞬間雨水過大，導致排水不及，造成道路積水。使雨水往地勢低窪處流	106年06月15日大豪雨	1.定期辦理側溝清淤，利於豪雨或急大雨時能順利排水。
87	朴子市	大葛里/祥和一路西段縣議會前	於6月15日10時至11時延時短之強降雨，瞬間雨水過大，導致排水不及，造成道路積水。使雨水往地勢低窪處流	106年06月15日大豪雨	1.定期辦理側溝清淤，利於豪雨或急大雨時能順利排水。
88	布袋鎮	岑海里/中山路、新西路、文昌街、海	於6月15日	106年06月15日大豪雨	1.定期辦理側溝清淤，利於豪雨或急

編號	淹水位置		淹水原因	降雨事件別	緊急對策
	鄉(鎮、市、區)	村(里)/道路(路段)			
		運街	10 時至 11 時延時短之強降雨，瞬間雨水過大，導致排水不及，造成道路積水；地勢低窪處；區域排水不良		大雨時能順利排水。
89	布袋鎮	東港里/前東港大排上游農田	於 6 月 15 日 10 時至 11 時延時短之強降雨，瞬間雨水過大，導致排水不及，造成農田內積水	106 年 06 月 15 日大豪雨	1.定期辦理側溝清淤，利於豪雨或急大雨時能順利排水。
90	東石鄉	東石村/彩霞大道路側	於 6 月 15 日 10 時至 11 時延時短之強降雨，瞬間雨水過大，導致排水不及，造成道路積水；區域排水不良	106 年 06 月 15 日大豪雨	1.定期辦理側溝清淤，利於豪雨或急大雨時能順利排水。
91	東石鄉	洲仔村/14 鄰 2 號之 1(台 82 線旁)民宅前空地	於 6 月 15 日 10 時至 11 時延時短之強降雨，瞬間雨水過大，導致排水不及，造成周圍側溝內水	106 年 06 月 15 日大豪雨	1.定期辦理側溝清淤，利於豪雨或急大雨時能順利排水。

編號	淹水位置		淹水原因	降雨事件別	緊急對策
	鄉(鎮、市、區)	村(里)/道路(路段)			
			漫溢民宅前空地；地勢低窪處；區域排水不良		
92	布袋鎮 東石鄉	中安里、西崙村/157縣道、九司伯及磚仔窯道路	過溝中排溢堤	106年07月31日海棠颱風	1.區域排水定期辦理清淤工程，以利於豪雨或急大雨時能順利排水。
93	布袋鎮	菜舖里/活動中心前道路及周圍農田	區域排水不良	106年07月31日海棠颱風	1.區域排水定期辦理清淤工程，以利於豪雨或急大雨時能順利排水。
94	新港鄉 溪口鄉	海瀛村、美南村、柴林村/縣道157埤頭派出所前道路、美南村天赦部落	溪口排水溢堤	106年07月31日海棠颱風	1.區域排水定期辦理清淤工程，以利於豪雨或急大雨時能順利排水。
95	太保市	安仁里/太保三塊厝春珠排水右岸	地勢較低	106年07月31日海棠颱風	1.區域排水定期辦理清淤工程，以利於豪雨或急大雨時能順利排水。
96	太保市	新埤里、港尾里/台18線旁路面及農田	新埤排水溢堤	106年07月31日海棠颱風	1.區域排水定期辦理清淤工程，以利於豪雨或急大雨時能順利排水。
97	太保市 鹿草鄉	安仁里、豐稠村/稻江學院校區內、生態園區、焚化爐週邊農田及道路	荷芭嶼排水溢堤	106年07月31日海棠颱風	1.區域排水定期辦理清淤工程，以利於豪雨或急大雨時能順利排水。
98	朴子市	竹村里/過埤仔社區道路	鴨母寮排水溢堤	106年07月31日海棠颱風	1.區域排水定期辦理清淤工程，以利於豪雨或急大雨時能順利排水。
99	大林鎮	三角里/八股	地勢較低	106年07月31日	1.區域排水定期辦

編號	淹水位置		淹水原因	降雨事件別	緊急對策
	鄉(鎮、市、區)	村(里)/道路(路段)			
				日海棠颱風	理清淤工程，以利於豪雨或急大雨時能順利排水。
100	義竹鄉	北華村/庄外(嘉 25 縣道路)	地勢較低	106 年 07 月 31 日海棠颱風	1.區域排水定期辦理清淤工程，以利於豪雨或急大雨時能順利排水。
101	民雄鄉	西昌村/村內部分道路及農田	地勢較低	106 年 07 月 31 日海棠颱風	1.區域排水定期辦理清淤工程，以利於豪雨或急大雨時能順利排水。
102	水上鄉	溪洲村/外溪洲堤防產業道路	地勢較低	106 年 07 月 31 日海棠颱風	1.區域排水定期辦理清淤工程，以利於豪雨或急大雨時能順利排水。
103	六腳鄉	六美村、六斗村/嘉 66 線新店橋前路段與台 19 線至新店橋區段及六美排水	地勢較低	106 年 07 月 31 日海棠颱風	1.區域排水定期辦理清淤工程，以利於豪雨或急大雨時能順利排水。
104	東石鄉	東石村/東石海埔地、黎明三路以西道路	地勢較低	106 年 07 月 31 日海棠颱風	1.區域排水定期辦理清淤工程，以利於豪雨或急大雨時能順利排水。
105	東石鄉	塭港村/庄內道路	地勢較低	106 年 07 月 31 日海棠颱風	1.區域排水定期辦理清淤工程，以利於豪雨或急大雨時能順利排水。
106	鹿草鄉	竹山村/貴舍大排嘉 22 下游左岸農田及道路	地勢較低	106 年 07 月 31 日海棠颱風	1.區域排水定期辦理清淤工程，以利於豪雨或急大雨時能順利排水。
107	義竹鄉	龍蛟村/道路及農田	地勢較低	106 年 07 月 31 日海棠颱風	1.區域排水定期辦理清淤工程，以利

編號	淹水位置		淹水原因	降雨事件別	緊急對策
	鄉（鎮、市、區）	村（里）/道路（路段）			
					於豪雨或急大雨時能順利排水。
108	朴子市	永和里/崁後路怡園安養院前、四維路一段 586 號前路段、四維路二段與文化南路口、南通路與中興路口	地勢較低	106 年 07 月 31 日海棠颱風	1.區域排水定期辦理清淤工程，以利於豪雨或急大雨時能順利排水。
	布袋鎮	岑海里/布袋商港、岑海里海埔新生地	受潮汐影響道路積水	107 年 6 月 19 日豪雨	1.區域排水定期辦理清淤工程，以利於豪雨或急大雨時能順利排水。
	朴子市	竹村里/過埤仔社區	鴨母寮排水水位高於社區，導致內水無法排出，庄內積水	107 年 6 月 19 日豪雨	1.區域排水定期辦理清淤工程，以利於豪雨或急大雨時能順利排水。
	太保市	安仁里/三塊厝社區	因受春珠排水水位過高，導致內水無法排出，庄內嚴重積水	107 年 6 月 19 日豪雨	1.區域排水定期辦理清淤工程，以利於豪雨或急大雨時能順利排水。
	鹿草鄉	竹山村/廣福宮前廣場、龜山排水周圍道路、嘉 22 農田周圍道路	因貴舍排水溢堤，導致庄內嚴重積水	107 年 6 月 19 日豪雨	1.區域排水定期辦理清淤工程，以利於豪雨或急大雨時能順利排水。
	東石鄉	東石村/海埔地	受潮汐影響道路積水	107 年 6 月 19 日豪雨	1.區域排水定期辦理清淤工程，以利於豪雨或急大雨時能順利排水。
	東石鄉	掌潭村/掌潭活動中	活動中心內	107 年 6 月 19	1.區域排水定期辦

編號	淹水位置		淹水原因	降雨事件別	緊急對策
	鄉（鎮、市、區）	村（里）/道路（路段）			
		心	部，排水工程尚未整治完畢，造成內部積水	日豪雨	理清淤工程，以利於豪雨或急大雨時能順利排水。
	東石鄉	西崙村/過溝防汛道路	因強降雨導致排水不及，導致周圍道路積水	107年6月19日豪雨	1.區域排水定期辦理清淤工程，以利於豪雨或急大雨時能順利排水。
	水上鄉	中庄村/永欽橋周圍農田及道路	因強降雨導致排水不及，導致周圍道路積水	107年6月19日豪雨	1.區域排水定期辦理清淤工程，以利於豪雨或急大雨時能順利排水。
	水上鄉	柳鄉村/柳子林道路積水	因強降雨導致排水不及，導致周圍道路積水	107年6月19日豪雨	1.區域排水定期辦理清淤工程，以利於豪雨或急大雨時能順利排水。
	民雄鄉	豐收村/大學路二段側溝	因強降雨導致排水不及，導致周圍道路積水	107年6月19日豪雨	1.區域排水定期辦理清淤工程，以利於豪雨或急大雨時能順利排水。
	東石鄉	掌潭村/掌潭活動中心 白水湖社區	地處地勢低窪地區加上強降雨，造成轄內過溝排水、考試潭排水、掌潭分線、荷苞嶼排水、六腳排水、港墘排水、栗子崙排	107年8月23日熱帶性低氣壓豪雨	1.區域排水定期辦理清淤工程，以利於豪雨或急大雨時能順利排水。

編號	淹水位置		淹水原因	降雨事件別	緊急對策
	鄉(鎮、市、區)	村(里)/道路(路段)			
			水、塹子排水等8條區排內水高漲，再加上受到潮汐影響，導致內水排水不易		
	東石鄉 布袋鎮	西崙村/九司伯 過溝 157 縣道 中安里/157 縣道	地處地勢低窪地區加上強降雨，造成轄內過溝排水、考試潭排水、掌潭分線、荷苞嶼排水、六腳排水、港墘排水、栗子崙排水、塹子排水等8條區排內水高漲，再加上受到潮汐影響，導致內水排水不易	107年8月23日熱帶性低氣壓豪雨	1.區域排水定期辦理清淤工程，以利於豪雨或急大雨時能順利排水。
	東石鄉	下楫村、港口村、鰲鼓村/村內地勢低窪處(5~9鄰、11~12鄰、16鄰)	地處地勢低窪地區加上強降雨，	107年8月23日熱帶性低氣壓豪雨	1.區域排水定期辦理清淤工程，以利於豪雨或急大雨時能順利排水。

編號	淹水位置		淹水原因	降雨事件別	緊急對策
	鄉（鎮、市、區）	村（里）/道路（路段）			
		地勢低窪處	造成轄內過溝排水、考試潭排水、掌潭分線、荷苞嶼排水、六腳排水、港墘排水、栗子崙排水、塢子排水等8條區排內水高漲，再加上受到潮汐影響，導致內水排水不易		
	東石鄉	東石村/海埔地附近道路積水	地處地勢低窪地區加上強降雨，造成轄內過溝排水、考試潭排水、掌潭分線、荷苞嶼排水、六腳排水、港墘排水、栗子崙排水、塢子排水等8條區排內水高漲，再加	107年8月23日熱帶性低氣壓豪雨	1.區域排水定期辦理清淤工程，以利於豪雨或急大雨時能順利排水。

編號	淹水位置		淹水原因	降雨事件別	緊急對策
	鄉（鎮、市、區）	村（里）/道路（路段）			
			上受到潮汐影響，導致內水排水不易		
	東石鄉	港墘村/庄內地勢低窪處	地處地勢低窪地區加上強降雨，造成轄內過溝排水、考試潭排水、掌潭分線、荷苞嶼排水、六腳排水、港墘排水、栗子崙排水、塭仔排水等8條區排內水高漲，再加上受到潮汐影響，導致內水排水不易	107年8月23日熱帶性低氣壓豪雨	1.區域排水定期辦理清淤工程，以利於豪雨或急大雨時能順利排水。
	東石鄉	塭仔村/庄內地勢低窪處	地處地勢低窪地區加上強降雨，造成轄內過溝排水、考試潭排水、掌潭	107年8月23日熱帶性低氣壓豪雨	1.區域排水定期辦理清淤工程，以利於豪雨或急大雨時能順利排水。

編號	淹水位置		淹水原因	降雨事件別	緊急對策
	鄉（鎮、市、區）	村（里）/道路（路段）			
			分線、荷苞嶼排水、六腳排水、港墘排水、栗子崙排水、塭子排水等8條區排內水高漲，再加上受到潮汐影響，導致內水排水不易		
	東石鄉	三家村/庄內地勢低窪處	地處地勢低窪地區加上強降雨，造成轄內過溝排水、考試潭排水、掌潭分線、荷苞嶼排水、六腳排水、港墘排水、栗子崙排水、塭子排水等8條區排內水高漲，再加上受到潮汐影響，導致內水排水不易	107年8月23日熱帶性低氣壓豪雨	1.區域排水定期辦理清淤工程，以利於豪雨或急大雨時能順利排水。

編號	淹水位置		淹水原因	降雨事件別	緊急對策
	鄉（鎮、市、區）	村（里）/道路（路段）			
	東石鄉	洲仔村/全村	地處地勢低窪地區加上強降雨，造成轄內過溝排水、考試潭排水、掌潭分線、荷苞嶼排水、六腳排水、港墘排水、栗子崙排水、塢子排水等8條區排內水高漲，再加上受到潮汐影響，導致內水排水不易	107年8月23日熱帶性低氣壓豪雨	1.區域排水定期辦理清淤工程，以利於豪雨或急大雨時能順利排水。
	東石鄉	東崙村/157縣道	地處地勢低窪地區加上強降雨，造成轄內過溝排水、考試潭排水、掌潭分線、荷苞嶼排水、六腳排水、港墘排水、栗子崙排	107年8月23日熱帶性低氣壓豪雨	1.區域排水定期辦理清淤工程，以利於豪雨或急大雨時能順利排水。

編號	淹水位置		淹水原因	降雨事件別	緊急對策
	鄉（鎮、市、區）	村（里）/道路（路段）			
			水、塭子排水等8條區排內水高漲，再加上受到潮汐影響，導致內水排水不易		
	東石鄉	永屯村/炮仔工廠附近	地處地勢低窪地區加上強降雨，造成轄內過溝排水、考試潭排水、掌潭分線、荷苞嶼排水、六腳排水、港墘排水、栗子崙排水、塭子排水等8條區排內水高漲，再加上受到潮汐影響，導致內水排水不易	107年8月23日熱帶性低氣壓豪雨	1.區域排水定期辦理清淤工程，以利於豪雨或急大雨時能順利排水。
	義竹鄉	新店村/嘉30線側溝溢淹	降雨量超過排水統計標準，且轄	107年8月23日熱帶性低氣壓豪雨	1.區域排水定期辦理清淤工程，以利於豪雨或急大雨時能順利排水。

編號	淹水位置		淹水原因	降雨事件別	緊急對策
	鄉（鎮、市、區）	村（里）/道路（路段）			
			內部分地處地勢低窪地區加上強降雨，導致過路子排水、新店排水、後鎮排水、溪墘大排等4條區排受到外水壅高內水無法排出		
	義竹鄉	東光村、後鎮村、龍蛟村、溪州村/光榮國小附近 道路積水 170 縣道 嘉 22 縣道周圍	降雨量超過排水統計標準，且轄內部分地處地勢低窪地區加上強降雨，導致過路子排水、新店排水、後鎮排水、溪墘大排等4條區排受到外水壅高內水無法排出	107 年 8 月 23 日熱帶性低氣壓豪雨	1.區域排水定期辦理清淤工程，以利於豪雨或急大雨時能順利排水。

編號	淹水位置		淹水原因	降雨事件別	緊急對策
	鄉（鎮、市、區）	村（里）/道路（路段）			
	布袋鎮	岑海里/布新橋、中山路、中正路、新西路、海安街	地處地勢低窪地區加上強降雨，造成轄內考試潭大排、過溝大排、龍宮排水、溪墘排水、前東港排水、金陵排水、內田排水、鴨母寮排水、荷苞嶼排水等9條區排內水高漲，再加上受到潮汐影響，導致內水排水不易	107年8月23日熱帶性低氣壓豪雨	1.區域排水定期辦理清淤工程，以利於豪雨或急大雨時能順利排水。
	布袋鎮	菜舖里、江山里、東港里、永安里/前東港排水附近 全庄因地勢低窪及義布橋旁	地處地勢低窪地區加上強降雨，造成轄內考試潭大排、過溝大排、龍宮排水、溪墘排水、前東港排水、金陵排水、內田排水、鴨母寮排水、荷苞嶼排水等9條區排內水高	107年8月23日熱帶性低氣壓豪雨	1.區域排水定期辦理清淤工程，以利於豪雨或急大雨時能順利排水。

編號	淹水位置		淹水原因	降雨事件別	緊急對策
	鄉(鎮、市、區)	村(里)/道路(路段)			
			漲，再加上受到潮汐影響，導致內水排水不易		
	布袋鎮	中安里、西安里、東安里/道路積水	地處地勢低窪地區加上強降雨，造成轄內考試潭大排、過溝大排、龍宮排水、溪墘排水、前東港排水、金陵排水、內田排水、鴨母寮排水、荷苞嶼排水等9條區排內水高漲，再加上受到潮汐影響，導致內水排水不易	107年8月23日熱帶性低氣壓豪雨	1.區域排水定期辦理清淤工程，以利於豪雨或急大雨時能順利排水。
	布袋鎮	新民里、復興里/全庄地勢低窪處	地處地勢低窪地區加上強降雨，造成轄內考試潭大排、過溝大排、龍宮排水、溪墘排水、前東港排水、金陵排水、內田排水、	107年8月23日熱帶性低氣壓豪雨	1.區域排水定期辦理清淤工程，以利於豪雨或急大雨時能順利排水。

編號	淹水位置		淹水原因	降雨事件別	緊急對策
	鄉（鎮、市、區）	村（里）/道路（路段）			
			鴨母寮排水、荷苞嶼排水等 9 條區排內水高漲，再加上受到潮汐影響，導致內水排水不易		
	布袋鎮	考試里、樹林里/鹿寮、嘉 20 縣道道路淹水 貴舍大排溢堤周圍	地處地勢低窪地區加上強降雨，造成轄內考試潭大排、過溝大排、龍宮排水、溪墘排水、前東港排水、金陵排水、內田排水、鴨母寮排水、荷苞嶼排水等 9 條區排內水高漲，再加上受到潮汐影響，導致內水排水不易	107 年 8 月 23 日熱帶性低氣壓豪雨	1.區域排水定期辦理清淤工程，以利於豪雨或急大雨時能順利排水。
	布袋鎮	好美里/太聖宮附近	地處地勢低窪地區加上強降雨，造成轄內考試潭大排、過溝大排、龍宮排水、溪	107 年 8 月 23 日熱帶性低氣壓豪雨	1.區域排水定期辦理清淤工程，以利於豪雨或急大雨時能順利排水。

編號	淹水位置		淹水原因	降雨事件別	緊急對策
	鄉（鎮、市、區）	村（里）/道路（路段）			
			墘排水、前東港排水、金陵排水、內田排水、鴨母寮排水、荷苞嶼排水等 9 條區排內水高漲，再加上受到潮汐影響，導致內水排水不易		
	布袋鎮	貴舍里/地勢低窪處	地處地勢低窪地區加上強降雨，造成轄內考試潭大排、過溝大排、龍宮排水、溪墘排水、前東港排水、金陵排水、內田排水、鴨母寮排水、荷苞嶼排水等 9 條區排內水高漲，再加上受到潮汐影響，導致內水排水不易	107 年 8 月 23 日熱帶性低氣壓豪雨	1.區域排水定期辦理清淤工程，以利於豪雨或急大雨時能順利排水。
	朴子市	崁後里、竹村里、大葛里、竹圍里、開元里、安福里、	降雨量超過排水統計標準，且轄內	107 年 8 月 23 日熱帶性低氣壓豪雨	1.區域排水定期辦理清淤工程，以利於豪雨或急大雨時

編號	淹水位置		淹水原因	降雨事件別	緊急對策
	鄉（鎮、市、區）	村（里）/道路（路段）			
		平和里、內厝里、德家里、大鄉里、順天里、中正里、博厚里、文化里、永和里/道路積水	部分地處地勢低窪地區 加上強降雨，導致外水壅高內水無法排出		能順利排水。
	鹿草鄉	後堀村/嘉 37 縣往過溝子 後塘國小後面 山子腳社區	降雨量超過排水統計標準，且轄內部分地處地勢低窪地區 加上強降雨，使外水壅高內水無法排出，再加上貴舍排水出現溢堤	107 年 8 月 23 日熱帶性低氣壓豪雨	1.區域排水定期辦理清淤工程，以利於豪雨或急大雨時能順利排水。
	鹿草鄉	豐稠村/台 82 縣焚化爐附近	降雨量超過排水統計標準，且轄內部分地處地勢低窪地區 加上強降雨，使外水壅高內水無法排出，再加上貴舍排水出現溢堤	107 年 8 月 23 日熱帶性低氣壓豪雨	1.區域排水定期辦理清淤工程，以利於豪雨或急大雨時能順利排水。
	鹿草鄉	鹿草村/庄內地勢低窪道路	降雨量超過排水統計標準，且轄內部分地處地勢低窪地區 加上強降	107 年 8 月 23 日熱帶性低氣壓豪雨	1.區域排水定期辦理清淤工程，以利於豪雨或急大雨時能順利排水。

編號	淹水位置		淹水原因	降雨事件別	緊急對策
	鄉（鎮、市、區）	村（里）/道路（路段）			
			雨，使外水壅高內水無法排出，再加上貴舍排水出現溢堤		
	鹿草鄉	西井村、竹山村、碧潭村/庄內地勢低窪道路	降雨量超過排水統計標準，且轄內部分地處地勢低窪地區 加上強降雨，使外水壅高內水無法排出，再加上貴舍排水出現溢堤	107年8月23日熱帶性低氣壓豪雨	1.區域排水定期辦理清淤工程，以利於豪雨或急大雨時能順利排水。
	鹿草鄉	三角村/全村	降雨量超過排水統計標準，且轄內部分地處地勢低窪地區 加上強降雨，使外水壅高內水無法排出，再加上貴舍排水出現溢堤	107年8月23日熱帶性低氣壓豪雨	1.區域排水定期辦理清淤工程，以利於豪雨或急大雨時能順利排水。
	鹿草鄉	鹿東村/鴨母寮排水溢堤	降雨量超過排水統計標準，且轄內部分地處地勢低窪地區 加上強降雨，使外水	107年8月23日熱帶性低氣壓豪雨	1.區域排水定期辦理清淤工程，以利於豪雨或急大雨時能順利排水。

編號	淹水位置		淹水原因	降雨事件別	緊急對策
	鄉(鎮、市、區)	村(里)/道路(路段)			
			壅高內水無法排出，再加上貴舍排水出現溢堤		
	溪口鄉	疊溪村/三疊溪附近	地處地勢低窪地區加上強降雨	107年8月23日熱帶性低氣壓豪雨	1.區域排水定期辦理清淤工程，以利於豪雨或急大雨時能順利排水。
	溪口鄉	美南村/天赦社區	地處地勢低窪地區加上強降雨	107年8月23日熱帶性低氣壓豪雨	1.區域排水定期辦理清淤工程，以利於豪雨或急大雨時能順利排水。
	六腳鄉	灣內村、灣北村/灣北道路積水 灣內抽水站附近道路積水	地處地勢低窪地區加上強降雨，再加上蒜頭、六腳排水出現溢堤	107年8月23日熱帶性低氣壓豪雨	1.區域排水定期辦理清淤工程，以利於豪雨或急大雨時能順利排水。
	太保市	舊埤里、安仁里、港尾里、埤鄉里、太保里、新埤里、春珠里/道路積水	降雨量超過排水統計標準，且轄內部分地處地勢低窪地區加上強降雨，致使外水壅高內水無法排出，	107年8月23日熱帶性低氣壓豪雨	1.區域排水定期辦理清淤工程，以利於豪雨或急大雨時能順利排水。
	水上鄉	下寮村、回歸村/道路積水 鴿溪寮山神聖公廟前	降雨量超過排水統計標準，且轄內部分地處地勢低窪地區加上強降雨，導致外	107年8月23日熱帶性低氣壓豪雨	1.區域排水定期辦理清淤工程，以利於豪雨或急大雨時能順利排水。

編號	淹水位置		淹水原因	降雨事件別	緊急對策
	鄉(鎮、市、區)	村(里)/道路(路段)			
			水壅高內水無法排出，再加上八掌溪橋(台 1)及內溪洲排水出現溢堤		
	水上鄉	忠和村/台 82 忠和交流道以南	降雨量超過排水統計標準，且轄內部分地處地勢低窪地區加上強降雨，導致外水壅高內水無法排出，再加上八掌溪橋(台 1)及內溪洲排水出現溢堤	107 年 8 月 23 日熱帶性低氣壓豪雨	1.區域排水定期辦理清淤工程，以利於豪雨或急大雨時能順利排水。
	水上鄉	中庄村/通合大橋 中庄營區附近道路積水 永欽橋附近	降雨量超過排水統計標準，且轄內部分地處地勢低窪地區加上強降雨，導致外水壅高內水無法排出，再加上八掌溪橋(台 1)及內溪洲排水出現溢堤	107 年 8 月 23 日熱帶性低氣壓豪雨	1.區域排水定期辦理清淤工程，以利於豪雨或急大雨時能順利排水。
	水上鄉	大堀村/41 之 1 號	降雨量超過排水統計標	107 年 8 月 23 日熱帶性低氣	1.區域排水定期辦理清淤工程，以利

編號	淹水位置		淹水原因	降雨事件別	緊急對策
	鄉(鎮、市、區)	村(里)/道路(路段)			
		民宅	準，且轄內部分地處地勢低窪地區加上強降雨，導致外水壅高內水無法排出，再加上八掌溪橋(台 1)及內溪洲排水出現溢堤	壓豪雨	於豪雨或急大雨時能順利排水。
	水上鄉	溪洲村/路洲橋附近	降雨量超過排水統計標準，且轄內部分地處地勢低窪地區加上強降雨，導致外水壅高內水無法排出，再加上八掌溪橋(台 1)及內溪洲排水出現溢堤	107 年 8 月 23 日熱帶性低氣壓豪雨	1.區域排水定期辦理清淤工程，以利於豪雨或急大雨時能順利排水。
	水上鄉	柳新村/內溪洲排水溢堤	降雨量超過排水統計標準，且轄內部分地處地勢低窪地區加上強降雨，導致外水壅高內水無法排出，再加上八掌	107 年 8 月 23 日熱帶性低氣壓豪雨	1.區域排水定期辦理清淤工程，以利於豪雨或急大雨時能順利排水。

編號	淹水位置		淹水原因	降雨事件別	緊急對策
	鄉(鎮、市、區)	村(里)/道路(路段)			
			溪橋(台 1)及內溪洲排水出現溢堤		
	水上鄉	義興村/潭上橋附近	降雨量超過排水統計標準，且轄內部分地處地勢低窪地區加上強降雨，導致外水壅高內水無法排出，再加上八掌溪橋(台 1)及內溪洲排水出現溢堤	107 年 8 月 23 日熱帶性低氣壓豪雨	1.區域排水定期辦理清淤工程，以利於豪雨或急大雨時能順利排水。
	水上鄉	南和村/南興橋附近	降雨量超過排水統計標準，且轄內部分地處地勢低窪地區加上強降雨，導致外水壅高內水無法排出，再加上八掌溪橋(台 1)及內溪洲排水出現溢堤	107 年 8 月 23 日熱帶性低氣壓豪雨	1.區域排水定期辦理清淤工程，以利於豪雨或急大雨時能順利排水。
	民雄鄉	西昌村/抽水站至嘉76 縣	降雨量超過排水統計標準，且轄內部分地處地勢低窪地區	107 年 8 月 23 日熱帶性低氣壓豪雨	1.區域排水定期辦理清淤工程，以利於豪雨或急大雨時能順利排水。

編號	淹水位置		淹水原因	降雨事件別	緊急對策
	鄉（鎮、市、區）	村（里）/道路（路段）			
			加上強降雨，致使外水壅高內水無法排出		
	民雄鄉	東榮村、中樂村/地下道 建國路二段	降雨量超過排水統計標準，且轄內部分地處地勢低窪地區 加上強降雨，致使外水壅高內水無法排出	107年8月23日熱帶性低氣壓豪雨	1.區域排水定期辦理清淤工程，以利於豪雨或急大雨時能順利排水。
	民雄鄉	東湖村/107縣附近 建國路二段	降雨量超過排水統計標準，且轄內部分地處地勢低窪地區 加上強降雨，致使外水壅高內水無法排出	107年8月23日熱帶性低氣壓豪雨	1.區域排水定期辦理清淤工程，以利於豪雨或急大雨時能順利排水。
	民雄鄉	福興村/牛稠溪旁低窪處	降雨量超過排水統計標準，且轄內部分地處地勢低窪地區 加上強降雨，致使外水壅高內水無法排出	107年8月23日熱帶性低氣壓豪雨	1.區域排水定期辦理清淤工程，以利於豪雨或急大雨時能順利排水。
	民雄鄉	大崎村/鳳凰社區	降雨量超過排水統計標準，且轄內	107年8月23日熱帶性低氣壓豪雨	1.區域排水定期辦理清淤工程，以利於豪雨或急大雨時

編號	淹水位置		淹水原因	降雨事件別	緊急對策
	鄉（鎮、市、區）	村（里）/道路（路段）			
			部分地處地勢低窪地區 加上強降雨，致使外水壅高內水無法排出		能順利排水。
	民雄鄉	雙福村/活動中心前 建國路二段	降雨量超過排水統計標準，且轄內部分地處地勢低窪地區 加上強降雨，致使外水壅高內水無法排出	107年8月23日熱帶性低氣壓豪雨	1.區域排水定期辦理清淤工程，以利於豪雨或急大雨時能順利排水。
	民雄鄉	中和村/自行車步道 旁農路積水	降雨量超過排水統計標準，且轄內部分地處地勢低窪地區 加上強降雨，致使外水壅高內水無法排出	107年8月23日熱帶性低氣壓豪雨	1.區域排水定期辦理清淤工程，以利於豪雨或急大雨時能順利排水。
	民雄鄉	豐收村/活動中心前 楫大學路二段	降雨量超過排水統計標準，且轄內部分地處地勢低窪地區 加上強降雨，致使外水壅高內水無法排出	107年8月23日熱帶性低氣壓豪雨	1.區域排水定期辦理清淤工程，以利於豪雨或急大雨時能順利排水。

編號	淹水位置		淹水原因	降雨事件別	緊急對策
	鄉（鎮、市、區）	村（里）/道路（路段）			
	民雄鄉	福權村/中和交流道	降雨量超過排水統計標準，且轄內部分地處地勢低窪地區加上強降雨，致使外水壅高內水無法排出	107年8月23日熱帶性低氣壓豪雨	1.區域排水定期辦理清淤工程，以利於豪雨或急大雨時能順利排水。
	民雄鄉	大崎村/十四甲社區	降雨量超過排水統計標準，且轄內部分地處地勢低窪地區加上強降雨，致使外水壅高內水無法排出	107年8月23日熱帶性低氣壓豪雨	1.區域排水定期辦理清淤工程，以利於豪雨或急大雨時能順利排水。
	民雄鄉	金興村/金興抽水站附近	降雨量超過排水統計標準，且轄內部分地處地勢低窪地區加上強降雨，致使外水壅高內水無法排出	107年8月23日熱帶性低氣壓豪雨	1.區域排水定期辦理清淤工程，以利於豪雨或急大雨時能順利排水。
	民雄鄉	福樂村、興南村/建國路三段	降雨量超過排水統計標準，且轄內部分地處地勢低窪地區加上強降雨，致使外	107年8月23日熱帶性低氣壓豪雨	1.區域排水定期辦理清淤工程，以利於豪雨或急大雨時能順利排水。

編號	淹水位置		淹水原因	降雨事件別	緊急對策
	鄉(鎮、市、區)	村(里)/道路(路段)			
			水壅高內水 無法排出		
	民雄鄉	文隆村/建國路二段	降雨量超過 排水統計標 準，且轄內 部分地處地 勢低窪地區 加上強降 雨，致使外 水壅高內水 無法排出	107年8月23 日熱帶性低氣 壓豪雨	1.區域排水定期辦 理清淤工程，以利 於豪雨或急大雨時 能順利排水。
	民雄鄉	鎮北村/建國路一段	降雨量超過 排水統計標 準，且轄內 部分地處地 勢低窪地區 加上強降 雨，致使外 水壅高內水 無法排出	107年8月23 日熱帶性低氣 壓豪雨	1.區域排水定期辦 理清淤工程，以利 於豪雨或急大雨時 能順利排水。
	新港鄉	宮前村/新港公園 奉天宮前	降雨量超過 排水統計標 準，且轄內 部分地處地 勢低窪地區 加上強降 雨，致使外 水壅高內水 無法排出	107年8月23 日熱帶性低氣 壓豪雨	1.區域排水定期辦 理清淤工程，以利 於豪雨或急大雨時 能順利排水。
	新港鄉	南崙村、埤子村/溪 底寮	降雨量超過 排水統計標 準，且轄內 部分地處地 勢低窪地區	107年8月23 日熱帶性低氣 壓豪雨	1.區域排水定期辦 理清淤工程，以利 於豪雨或急大雨時 能順利排水。

編號	淹水位置		淹水原因	降雨事件別	緊急對策
	鄉（鎮、市、區）	村（里）/道路（路段）			
			加上強降雨，致使外水壅高內水無法排出		
	新港鄉	中庄村/157 縣道及過港橋附近	降雨量超過排水統計標準，且轄內部分地處地勢低窪地區加上強降雨，致使外水壅高內水無法排出	107 年 8 月 23 日熱帶性低氣壓豪雨	1.區域排水定期辦理清淤工程，以利於豪雨或急大雨時能順利排水。
	新港鄉	大潭村/164 縣道旁	降雨量超過排水統計標準，且轄內部分地處地勢低窪地區加上強降雨，致使外水壅高內水無法排出	107 年 8 月 23 日熱帶性低氣壓豪雨	1.區域排水定期辦理清淤工程，以利於豪雨或急大雨時能順利排水。
	新港鄉	溪北村/溪北橋附近	降雨量超過排水統計標準，且轄內部分地處地勢低窪地區加上強降雨，致使外水壅高內水無法排出	107 年 8 月 23 日熱帶性低氣壓豪雨	1.區域排水定期辦理清淤工程，以利於豪雨或急大雨時能順利排水。
	新港鄉	潭大村/嘉 67 縣道及嘉 68 縣道	降雨量超過排水統計標準，且轄內	107 年 8 月 23 日熱帶性低氣壓豪雨	1.區域排水定期辦理清淤工程，以利於豪雨或急大雨時

編號	淹水位置		淹水原因	降雨事件別	緊急對策
	鄉(鎮、市、區)	村(里)/道路(路段)			
			部分地處地勢低窪地區加上強降雨，致使外水壅高內水無法排出		能順利排水。
	新港鄉	菜公村/產業道路	降雨量超過排水統計標準，且轄內部分地處地勢低窪地區加上強降雨，致使外水壅高內水無法排出	107年8月23日熱帶性低氣壓豪雨	1.區域排水定期辦理清淤工程，以利於豪雨或急大雨時能順利排水。
	大林鎮	內林里/內林嘉98縣旁民宅淹水	地處地勢低窪地區加上強降雨	107年8月23日熱帶性低氣壓豪雨	1.區域排水定期辦理清淤工程，以利於豪雨或急大雨時能順利排水。
	大林鎮	三村里/天后宮旁	地處地勢低窪地區加上強降雨	107年8月23日熱帶性低氣壓豪雨	1.區域排水定期辦理清淤工程，以利於豪雨或急大雨時能順利排水。
	大林鎮	三角里/順天宮廟後	地處地勢低窪地區加上強降雨	107年8月23日熱帶性低氣壓豪雨	1.區域排水定期辦理清淤工程，以利於豪雨或急大雨時能順利排水。
	大林鎮	上林里/麻園寮附近	地處地勢低窪地區加上強降雨	107年8月23日熱帶性低氣壓豪雨	1.區域排水定期辦理清淤工程，以利於豪雨或急大雨時能順利排水。
	中埔鄉	和興村/土地公圳西側	地處地勢低窪地區加上	107年8月23日熱帶性低氣	1.區域排水定期辦理清淤工程，以利

編號	淹水位置		淹水原因	降雨事件別	緊急對策
	鄉（鎮、市、區）	村（里）/道路（路段）			
		橘子園農田及地勢低窪處	強降雨	壓豪雨	於豪雨或急大雨時能順利排水。
	中埔鄉	和睦村/赤蘭溪北側農田及地勢低窪處 公館抽水站附近	地處地勢低窪地區加上強降雨	107年8月23日熱帶性低氣壓豪雨	1.區域排水定期辦理清淤工程，以利於豪雨或急大雨時能順利排水。

註：1.資料來源：嘉義縣政府-水災緊急應變小組。

2.新增颱風：無

3.新增大豪雨：107年6月19日豪雨、107年8月23日熱帶性低氣壓豪雨。

附錄 3、高積（淹）水潛勢區防汛熱點位置表：

編號	致災地點		座標(TWD97)		致災原因	預定對策
	鄉（鎮、市、區）	村（里）/道路（路段）	X 座標	Y 座標		
1	布袋鎮	岑海里/海埔新生地、中山路	163091	2586589	地勢低窪、排水不良	(排水及抽水站)已向營建署提報前瞻計畫。
2	東石鄉	東石村/東石海埔地、黎明二路以西	162648	2594991	排水不良	1. 定期辦理側溝清淤，以增加排水斷面，利於豪雨或急大雨時能順利排水。 2. 東石海埔地排水改善。
3	朴子市	竹村里/活動中心周圍道路及農田	172330	2592557	地勢低窪、排水不良	1. 定期辦理區域排水清淤。 2. 針對區域排水-荷苞嶼排水及鴨母寮排水，進行整治。
4	新港鄉	海瀛村/庄內道路	185067	2609075	地勢低窪	1. 針對區域排水-埤子頭排水，進行整治。
5	新港鄉	南崙村/溪底寮	182807	2608996	地勢低窪、排水不良	1. 針對區域排水-水埤子頭排水，進行整治。
6	朴子市	崁後里/庄內道路	170790	2593851	地勢低窪	1. 定期辦理側溝清淤，以增加排水斷面，利於豪雨或急大雨時能順利排水。
7	東石鄉	西崙村/庄內道路	166966	2591744	地勢低窪	1. 定期辦理側溝清淤，以增加排水斷面，利於豪雨或急大雨時能順利排

						水。
8	溪口鄉	美南村/庄 內道路	186034	2609347	地勢低窪	1. 定期辦理側溝清淤，以增加排水斷面，利於豪雨或急大雨時能順利排水。

註：1.資料來源：嘉義縣政府-水災緊急應變小組。

2.資料新增日期：108.03.25

附錄 4、嘉義縣防汛器材資源表

一、吊車								
車號	保管單位	資源所在鄉鎮	數量	噸數	器材描述	可載貨物淨重	吊重	種類

二、卡車								
表單的頂端車號	保管單位	資源所在鄉鎮	數量	噸數	器材描述	載重	動力來源	

三、挖土機						
車號	保管單位	履帶式或輪胎式	資源所在鄉鎮	數量	噸數	器材描述

四、砂包						
保管單位	規格	資源所在鄉鎮	器材描述	水系	河川/海岸	數量
水上鄉公所		水上鄉公所				500
鹿草鄉公所		鹿草鄉公所				400
六腳鄉公所		六腳鄉公所				500
新港鄉公所		新港鄉公所				100
東石鄉公所		東石鄉公所				400
太保市公所		太保市公所				500
朴子市公所		朴子市公所				400
布袋鎮公所		布袋鎮公所				2500
義竹鄉公所		義竹鄉公所				50
溪口鄉公所		溪口鄉公所				40
民雄鄉公所		民雄鄉公所				1300

五、防汛塊							
保管單位	資源所在鄉鎮	器材描述	品名或型式	噸數	水系	河川/海岸	數量

六、發電機									
保管單位	動力來源	資源所在鄉鎮	數量	器材描述	發電量	電壓	轉速	是否附有車輪及腳架	是否需車輛拖曳

七、太空包						
保管單位	規格	資源所在鄉鎮	器材描述	水系	河川/海岸	數量
六腳鄉公所		六腳鄉公所				6
新港鄉公所		新港鄉公所				5
大林鎮公所		大林鎮公所				80
布袋鎮公所		布袋鎮公所				30

八、砂袋						
保管單位	規格	資源所在鄉鎮	器材描述	水系	河川/海岸	數量
水上鄉公所		水上鄉公所				300
鹿草鄉公所		鹿草鄉公所				500
朴子市公所		朴子市公所				10000
布袋鎮公所		布袋鎮公所				3500
義竹鄉公所		義竹鄉公所				50
中埔鄉公所		中埔鄉公所				950

梅山鄉公所		梅山鄉公所				820
-------	--	-------	--	--	--	-----

九、柴油						
保管單位	規格	資源所在鄉鎮	器材描述	水系	河川/海岸	數量
鹿草鄉公所		鹿草鄉公所				400
東石鄉公所		東石鄉公所				由台糖 加油站 配合辦 理
大林鎮公所		大林鎮公所				50
民雄鄉公所		民雄鄉公所				4500

十、木樁						
保管單位	規格	資源所在鄉鎮	器材描述	水系	河川/海岸	數量
鹿草鄉公所		鹿草鄉公所				8

十一、榔頭						
保管單位	規格	資源所在鄉鎮	器材描述	水系	河川/海岸	數量
鹿草鄉公所		鹿草鄉公所				2
布袋鎮公所		布袋鎮公所				2

十二、推車						
保管單位	規格	資源所在鄉鎮	器材描述	水系	河川/海岸	數量
鹿草鄉公所		鹿草鄉公所				2
布袋鎮公所		布袋鎮公所				2

附錄 5-1、災害通報單

傳受單位	通報時間	年 月 日 時 分		
<input type="checkbox"/> 經濟部水利署 <input type="checkbox"/> 經濟部水利水利防災中心 <input type="checkbox"/> 內政部營建署 <input type="checkbox"/> 行政院農業委員會水土保持局 <input type="checkbox"/> 行政院農業委員會農田水利處 <input type="checkbox"/> 交通部中央氣象局 <input type="checkbox"/> 災害防救科技中心	通報別	<input type="checkbox"/> 初報 <input type="checkbox"/> 續報 <input type="checkbox"/> 結報		
	通報單位	嘉義縣政府、鄉鎮市公所		
	電話	05-3620123	傳真	05-3620633
副知單位				
<input type="checkbox"/> 行政院災害防救委員會				
發生時間：	年 月 日 午 時 分			
災害地點：				
發生原因：				
災情狀況				
影響情形	淹水長度___公尺、寬度___公尺、深度___公分 <input type="checkbox"/> 人車尚可通行 <input type="checkbox"/> 人車無法通行 <input type="checkbox"/> 民宅積水			
應行處置措施	查證災情並追蹤列管處置情形 抽水機調派情形 處置情形持續回報本部			
備註	請定時將最新處置情形回報本部至災情狀況截除為止			

附錄 5-2、災情查報處置表

列管案號:_____

氣象基本資料	時間				
	地點				
	單位				
	累積降雨量 (事後補紀錄)				
查詢及回復 對象	時間		查詢結果	<input type="checkbox"/> 無災情	
	單位			<input type="checkbox"/> 有災情	
	姓名			(續填下面欄位)	
	電話				
淹水時間					
淹水地點					
淹水情形(範圍)	長_____m、寬_____m、水深_____cm				
影響層面	影響人車通行	<input type="checkbox"/> 有 <input type="checkbox"/> 無			
	住宅淹水	<input type="checkbox"/> 有 <input type="checkbox"/> 無			
處置情形	聯絡人姓名電話				
	協勤人員姓名電話				
	抽水機派遣情形	出動單位			
		帶隊人員姓名電話			
		規格			
		數量			
		出動時間			
		抵達時間			
		開始抽水時間			
完成淹水抽除時間					

附錄 5-4、水利署移動式抽水機支援申請表

申請機關:

受理機關:經濟部

填報人(職稱/姓名/電話):

水利署抽水機調度小組電話:02-37073113

核定人: 申請時間: / / 時

傳 真:02-37073044、02-37073054

編號	支援鄉鎮	抽水區域 (含災害情形、 受災範圍、搶 救地點)	報到 地點	聯絡人 (姓名、電 話)	支援 單位	所在 地點	出發 時間	預計 抵達 時間	警隊官 (姓名、電話)	機組編號	申請單位 簽收時間	組報完 成時間	撤離 時間
									操作員 (姓名、電話)	到達報到 地點時間	到達抽水 地點時間	開始抽 水時間	
1		姓名: 電話:							姓名: 電話 姓名: 電話				
2		姓名: 電話:							姓名: 電話 姓名: 電話				
3		姓名: 電話:							姓名: 電話 姓名: 電話				

註:一、粗黑框內由審核機關填寫。二、每台抽水機請填寫一行。三、粗黑框右側由各支援單位填寫

第 頁/共 頁

擬辦(經濟部抽水機調度小組)	審核(抽水機小組值班科長)	核定(值班組長)

備註:依作業須知規定,申請單位應負擔支援單位支援所需各項費用及運轉油料及人員餐飲費用

附錄 6-1、嘉義縣災情人員與防汛搶險隊員編組表

附件1-水災(土石流)應變中心開設水利處值勤工作分配表

1080121

項目	工作內容	人數需求	第1班	第2班	第3班	第4班	第5班	第6班	備註
一	綜理各組業務 指派任務	1	陳建良	秦郁晴	張志聰	施詠陽	孫偉騰	羅文錡	副召集人
二	發送應變中心進駐作業簡訊 傳真應變中心開設通報 登入EMIC開設並登打、案件(填寫、追蹤、結案) 工作會報(彙整及通知)	2	游秋萍 陳慧慎	曹晴薇 林益巧	陳佳伶 林彥迪	趙彥勛 洪全泰	洪綺謙 蔡瑞田	馮建嘉 蔡興融	
三	書面簽陳、傳真通報簽核 劃定警戒區並公告 協助電話接聽 處置報告彙整 協助EMIC登打	2	戴士豪 蔡憶珺	王勝宏 李瓊美	高偉倫 林舜輝	吳文生 陳家霖	陳楷傑 劉璧甄	田承霖 李智正	
四	氣象局雨量圖(2小時) 電話接聽 彙整通知土石流警戒資訊 協助EMIC登打	2	陳佳文 龔愉勝	林宗民 官盈孜	田永柔 王聖夫	盧碧敏 林佩誼	洪源造 卓怡娟	王瑋翎 陳閔	
	合計	7							

備註：

- 1、災害應變中心成立後，各值班人員手機請保持開機狀態，處長得視需要通知表列人員機動值班。
- 2、蘇敏鈴辦理處長室及協助技正各項相關業務。
- 3、淹水調查作業以每日4報為原則，並於災害過後3日內送防洪維護科彙整。
- 4、值班時間每組8小時。(1)0000-0800 (2)0800-1600 (3)1600-2400
- 5、值班時間若未達2小時，不予列入當次事件計算。
- 6、水災應變中心EMIC帳號：CYH220 密碼cyh220@emic (登入後請輸入個人資料)
- 7、各組應相互支援，工作內容由副召人分派；未值班人員隨時接受副召集人調度辦理災害現勘。

附件2-水災(土石流)應變中心開設水利處應變小組值勤工作分配表

1080121

項目	工作組別	工作內容	人數	第1班	第2班	第3班	第4班	第5班	第6班	填寫報表
	班長	綜理各班業務	1	吳家榮	巫虹稼	黃俞強	沈柏綜	何明峰	陳彥儒	傳真通報彙簽 水應006-任務處理報告彙整表
1	抽水機調度組	1. 抽水機調度 2. 回復抽水機調度情形 3. 向中央申請抽水機	1	陳建超 (吳家榮)	蔣繼栢	吳宗富	林承璋	林世勳	吳雨陽	彙整水應-004公所移動式抽水機現況一覽表 水應006-1任務處理報告 水應012-公所抽水機請求支援及歸建登記冊(彙整抽水機需求及支援通報單) 水應013-中央抽水機支援及歸建登記冊 水應014-移動式抽水機故障維修情形表 水應-012-1移動式抽水機支援申請表 填報防災資訊系統抽水機最新情形
2	資訊及災情彙報組	1. 彙整各項報表(含應變中心交辦事項) 2. 收傳真、傳真通報擬稿 3. 淹水調查及災情查通報 4. 伙食採購	2	張良亦 蔡宜軒	黃敬庭 黃珥杰	陳秋蓉 林子淳	曾淑貞 江佩甄	林明助 林雨靜	李佳燕 林志遠	彙整水應-003公所緊急應變中心開設情況回報表 彙整水應-005公所水門、抽水站及防汛物資整備情形回報表 水應006-1任務處理報告 水應-007災情彙整表 水應-008淹水災情統計表 水應-008-1土石流災情統計表 彙整工作會報、大事彙報(每班1報)、處置報告、每日9時及21時與本處應變中心執勤人員核對資料(交辦事項及EMIC案件處理情形回報)
3	搶修搶險	搶修搶險登記及追蹤	1	李靖雄	郭孟莉	王誼專	呂劭君	羅榮義	魏育賢	水應006-1任務處理報告 水應-009搶修搶險登記表 水應-010本府支援各公所防汛物資彙整表
		合計	5							

※備註：1、傳真通報及資料由各班班長彙簽。

2、各值人員都需負責接聽電話，應變小組電話分機(#771、#772)、專線(3625043、3628534)及傳真機(3625269)。

3、各值班人員都需負責填寫水應-001嘉義縣政府水利處水災緊急應變小組通報單、水應-006-1水利處水災應變小組任務處理報告單及水應-006水利處水災應變小組任務處理報告彙整表。

4、值班時間每組8小時為原則。

108年度嘉義縣○○颱風災害應變中心(緊急應變小組)值勤工作分配表 1080121修正

項目	工作組別	工作內容	人數	第1班	第2班	第3班	第4班	第5班	第6班	填寫報表	備註
	副召集人	綜理各組業務	1	陳建良	秦郁晴	張志聰	施詠陽	孫偉騰	羅文錡		紅字為適用勞基法之人員
	班 長	傳真通報彙簽 處理報告單彙整及分派 協助抽水機調度	1	吳家榮	巫虹稼	黃俞強	沈柏綜	何明峰	陳彥儒	水應001、002、003 水應006-任務處理報告彙整表 消防局(交辦報表彙整) 綜規處(豪雨災損情形及管考表)	協助水利署系統填報 消防局對口
1	抽 水 機 組	抽水機調度 回復抽水機調度情形 向中央申請抽水機	1	陳慧慎	蔣繼栢	吳宗富	林承璋	林世勳	吳雨陽	水應-004公所移動式抽水機現況一覽表 (彙整)及調度總表 水應006-1任務處理報告 水應-011抽水機調度情形表(彙整抽水機 需求及支援通報單) 水應012-公所抽水機請求支援及歸建登記 冊 水應-012-1移動式抽水機支援申請表 水應013-中央抽水機支援及歸建登記冊 水應014-移動式抽水機故障維修情形表	對外受理抽水機需求 視急迫之需向上級申請 支援 填報防災資訊系統抽水 機最新情形
2	資 訊 及 災 情 彙 報 組	收傳真、傳真通報擬稿 雨量圖/2小時 調查轄區內各地災情 (受理)電話記錄 淹水調查 彙整土石流警戒資訊	5	李靖雄 游秋萍 陳建超 龔愉勝 蔡宜軒	官盈孜 林益巧 林宗民 曹晴薇 黃珮杰	林彥迪 陳秋蓉 陳佳伶 田永柔 林子淳	盧碧敏 曾淑貞 洪全泰 趙彥勳 江佩甄	卓怡娟 蔡瑞田 洪綺謙 林雨靜 林明助	陳 閔 林志遠 馮建嘉 蔡興融 李佳燕	彙整水應-003公所緊急應變中心開設情況 回報表 彙整水應-005公所水門、抽水站及防汛物 資整備情形回報表 水應006-1任務處理報告 水應-007災情彙整表 水應-008淹水災情統計表 水應-008-1土石流災情統計表	開設整備、收取傳真 防災資訊網填報 彙整工作會報、大事彙 報(每班1報)、處置報 告、EMIC案件處理情形 回報 執勤完協助總資料彙整
3	災 害 搶 修 組	搶修搶險/伙食採購	2	張良亦 陳佳文	郭孟莉 黃敬庭	王誼專 王聖夫	呂劭君 林佩誼	羅榮義 洪源造	魏育賢 王瑋翎	水應006-1任務處理報告 水應-009搶修搶險登記表 水應-010本府支援各公所防汛物資彙整表	搶修搶險及物資支援 協助電話記錄 環境清潔 伙食採購
4	進 駐 應 變 中 心 人 員	進駐應變中心協助本處 應變作業	2	戴士豪 蔡憶珺	王勝宏 李瓊美	高偉倫 林舜輝	吳文生 陳家霖	陳楷傑 劉璧甄	田承霖 李智正	協助本處EMIC填報 協助彙整工作會報	

※備註：1、傳真通報及資料由各班班長彙簽。

2、各值班人員都需負責接聽電話，應變小組電話分機(#771、#772)、專線(3625043、3628534)及傳真機(3625269)。

3、各值班人員都需負責填寫、水應006-1水利處水災應變小組任務處理報告單

4、各組應相互支援，工作內容由各班班長分派；未值班人員隨時接受副召集人調度辦理災害現勘。

5、蘇敏鈴辦理處長室及協助技正各項相關業務。

6、本縣應變中心由消防局主政時，由進駐應變中心人員進駐；由水利處主政時，值勤工作分配表詳附件2。

7、EMIC帳號：CYH220、密碼cyh220@emic(登入後請輸入個人資料)。

8、伙食採購由各科輪流簽核。

附錄 6-2、河川局移動式抽水機聯絡表

編號	管理機關	使用單位	放置地點 (含村里)	口徑大小 (英吋)	專責保管人員			備註
					姓名	電話(公)	電話(行動)	
縣政府-01	縣政府	縣政府	移動式抽水機管理中心	12	蔣繼栢	05-3628534		機動
縣政府-02	縣政府	縣政府	移動式抽水機管理中心	12	蔣繼栢	05-3628534		機動
縣政府-03	縣政府	縣政府	移動式抽水機管理中心	12	蔣繼栢	05-3628534		機動
縣政府-04	縣政府	縣政府	移動式抽水機管理中心	12	蔣繼栢	05-3628534		機動
縣政府-05	縣政府	縣政府	移動式抽水機管理中心	12	蔣繼栢	05-3628534		機動
縣政府-06	縣政府	縣政府	移動式抽水機管理中心	12	蔣繼栢	05-3628534		機動
縣政府-07	縣政府	縣政府	移動式抽水機管理中心	12	蔣繼栢	05-3628534		機動
縣政府-08	縣政府	縣政府	移動式抽水機管理中心	12	蔣繼栢	05-3628534		機動
縣政府-09	縣政府	縣政府	移動式抽水機管理中心	12	蔣繼栢	05-3628534		機動
縣政府-10	縣政府	縣政府	移動式抽水機管理中心	12	蔣繼栢	05-3628534		機動
縣政府-11	縣政府	縣政府	移動式抽水機管理中心	12	蔣繼栢	05-3628534		機動
縣政府-12	縣政府	縣政府	移動式抽水機管理中心	12	蔣繼栢	05-3628534		機動
五河-229	縣政府	縣政府	移動式抽水機管理中心	12	蔣繼栢	05-3628534		機動
五河-230	縣政府	縣政府	移動式抽水機管理中心	12	蔣繼栢	05-3628534		機動
五河-231	縣政府	縣政府	移動式抽水機管理中心	12	蔣繼栢	05-3628534		機動
五河-232	縣政府	縣政府	移動式抽水機管理中心	12	蔣繼栢	05-3628534		機動
五河-233	縣政府	縣政府	移動式抽水機管理中心	12	蔣繼栢	05-3628534		機動
五河-233	縣政府	縣政府	移動式抽水機管理中心	12	蔣繼栢	05-3628534		機動
五河-71	第五河川局	縣政府	移動式抽水機管理中心	12	蔣繼栢	05-3628534		機動
五河-76	第五河川局	縣政府	移動式抽水機管理中心	12	蔣繼栢	05-3628534		機動
五河-124	第五河川局	縣政府	移動式抽水機管理中心	12	蔣繼栢	05-3628534		機動
五河-125	第五河川局	縣政府	移動式抽水機管理中心	12	蔣繼栢	05-3628534		機動

編號	管理機關	使用單位	放置地點 (含村里)	口徑大小 (英吋)	專責保管人員			備註
					姓名	電話(公)	電話(行動)	
五河-126	第五河川局	縣政府	移動式抽水機管理中心	12	蔣繼栢	05-3628534		機動
五河-127	第五河川局	縣政府	移動式抽水機管理中心	12	蔣繼栢	05-3628534		機動
五河-129	第五河川局	縣政府	移動式抽水機管理中心	12	蔣繼栢	05-3628534		機動
五河-130	第五河川局	縣政府	移動式抽水機管理中心	12	蔣繼栢	05-3628534		機動
五河-131	第五河川局	縣政府	移動式抽水機管理中心	12	蔣繼栢	05-3628534		機動
五河-132	第五河川局	縣政府	移動式抽水機管理中心	12	蔣繼栢	05-3628534		機動
五河-133	第五河川局	縣政府	移動式抽水機管理中心	12	蔣繼栢	05-3628534		機動
五河-134	第五河川局	縣政府	移動式抽水機管理中心	12	蔣繼栢	05-3628534		機動
五河-135	第五河川局	縣政府	移動式抽水機管理中心	12	蔣繼栢	05-3628534		機動
五河-136	第五河川局	縣政府	移動式抽水機管理中心	12	蔣繼栢	05-3628534		機動
五河-137	第五河川局	縣政府	移動式抽水機管理中心	12	蔣繼栢	05-3628534		機動
五河-138	第五河川局	縣政府	移動式抽水機管理中心	12	蔣繼栢	05-3628534		機動
五河-140	第五河川局	縣政府	移動式抽水機管理中心	12	蔣繼栢	05-3628534		機動
五河-141	第五河川局	縣政府	移動式抽水機管理中心	12	蔣繼栢	05-3628534		機動
五河-142	第五河川局	縣政府	移動式抽水機管理中心	12	蔣繼栢	05-3628534		機動
五河-143	第五河川局	縣政府	移動式抽水機管理中心	12	蔣繼栢	05-3628534		機動
五河-216	第五河川局	縣政府	移動式抽水機管理中心	12	蔣繼栢	05-3628534		機動
五河-217	第五河川局	縣政府	移動式抽水機管理中心	12	蔣繼栢	05-3628534		機動
五河-218	第五河川局	縣政府	移動式抽水機管理中心	12	蔣繼栢	05-3628534		機動
五河-219	第五河川局	縣政府	移動式抽水機管理中心	12	蔣繼栢	05-3628534		機動
嘉 M-01	嘉義縣政府	縣政府	移動式抽水機管理中心	8	蔣繼栢	05-3628534		機動
五河-18	第五河川局	布袋公所	公所清潔隊	12	方智賢	05-3475979		
五河-19	第五河川局	布袋公所	公所清潔隊	12	方智賢	05-3475979		

編號	管理機關	使用單位	放置地點 (含村里)	口徑大小 (英吋)	專責保管人員			備註
					姓名	電話(公)	電話(行動)	
五河-20	第五河川局	布袋公所	公所清潔隊	12	方智賢	05-3475979		
五河-21	第五河川局	布袋公所	公所清潔隊	12	方智賢	05-3475979		
五河-36	第五河川局	布袋公所	公所清潔隊	12	方智賢	05-3475979		
五河-37	第五河川局	布袋公所	公所清潔隊	12	方智賢	05-3475979		
五河-38	第五河川局	布袋公所	公所清潔隊	12	方智賢	05-3475979		
五河-39	第五河川局	布袋公所	公所清潔隊	12	方智賢	05-3475979		
五河-40	第五河川局	布袋公所	公所清潔隊	12	方智賢	05-3475979		
五河-41	第五河川局	布袋公所	公所清潔隊	12	方智賢	05-3475979		
五河-42	第五河川局	布袋公所	公所清潔隊	12	方智賢	05-3475979		
五河-44	第五河川局	布袋公所	公所清潔隊	12	方智賢	05-3475979		
五河-46	第五河川局	布袋公所	公所清潔隊	12	方智賢	05-3475979		
五河-223	第五河川局	布袋公所	公所清潔隊	12	方智賢	05-3475979		
五河-224	第五河川局	布袋公所	公所清潔隊	12	方智賢	05-3475979		
五河-122	第五河川局	溪口公所	移動式抽水機倉庫	12	謝文彬	05-2695950		
五河-123	第五河川局	溪口公所	移動式抽水機倉庫	12	謝文彬	05-2695950		
五河-69	第五河川局	民雄公所	移動式抽水機倉庫	12	何明記	05-2262101		
五河-145	第五河川局	民雄公所	移動式抽水機倉庫	12	何明記	05-2262101		
五河-146	第五河川局	民雄公所	移動式抽水機倉庫	12	何明記	05-2262101		
五河-147	第五河川局	民雄公所	移動式抽水機倉庫	12	何明記	05-2262101		
五河-75	第五河川局	民雄公所	移動式抽水機倉庫	12	何明記	05-2262101		
五河-72	第五河川局	民雄公所	移動式抽水機倉庫	12	何明記	05-2262101		
民雄-01	第五河川局	民雄公所	移動式抽水機倉庫	12	何明記	05-2262101		
五河-13	第五河川局	新港公所	南港衛生掩埋場	12	黃啟賢	05-3741814		

編號	管理機關	使用單位	放置地點 (含村里)	口徑大小 (英吋)	專責保管人員			備註
					姓名	電話(公)	電話(行動)	
五河-12	第五河川局	新港公所	南港衛生掩埋場	12	黃啟賢	05-3741814		
五河-112	第五河川局	新港公所	南港衛生掩埋場	12	黃啟賢	05-3741814		
五河-108	第五河川局	新港公所	南港衛生掩埋場	12	黃啟賢	05-3741814		
五河-109	第五河川局	新港公所	南港衛生掩埋場	12	黃啟賢	05-3741814		
五河-110	第五河川局	新港公所	南港衛生掩埋場	12	黃啟賢	05-3741814		
五河-111	第五河川局	新港公所	南港衛生掩埋場	12	黃啟賢	05-3741814		
五河-01	第五河川局	水上公所	美上美抽水站	12	蕭秋銘	05-2683195		
五河-06	第五河川局	水上公所	美上美抽水站	12	蕭秋銘	05-2683195		
水上-01	水上公所	水上公所	美上美抽水站	12	蕭秋銘	05-2683195		
五河-148	第五河川局	水上公所	美上美抽水站	12	蕭秋銘	05-2683195		
五河-14	第五河川局	義竹公所	新店 2 抽水站	12	葉進崑	05-3427996		
五河-54	第五河川局	義竹公所	新店 2 抽水站	12	葉進崑	05-3427996		
五河-55	第五河川局	義竹公所	新店 2 抽水站	12	葉進崑	05-3427996		
五河-105	第五河川局	義竹公所	官順村(北)抽水站	12	郭國鐘	05-3636416		
五河-56	第五河川局	義竹公所	後鎮中排四抽水站	12	莊金全	05-3411869		
五河-106	第五河川局	義竹公所	資源回收場	12	楊政龍	05-3416452		
五河-225	第五河川局	義竹公所	資源回收場	12	楊政龍	05-3416452		
五河-121	第五河川局	義竹公所	資源回收場	12	楊政龍	05-3416452		
五河-120	第五河川局	義竹公所	資源回收場	12	楊政龍	05-3416452		
五河-53	第五河川局	義竹公所	資源回收場	12	楊政龍	05-3416452		
五河-226	第五河川局	義竹公所	資源回收場	12	楊政龍	05-3416452		
五河-127	第五河川局	義竹公所	資源回收場	12	楊政龍	05-3416452		
五河-113	第五河川局	太保公所	勞工住宅抽水站	12	徐義都	05-3711106		

編號	管理機關	使用單位	放置地點 (含村里)	口徑大小 (英吋)	專責保管人員			備註
					姓名	電話(公)	電話(行動)	
五河-114	第五河川局	太保公所	勞工住宅抽水站	12	徐義都	05-3711106		
五河-16	第五河川局	東石公所	塭港村	12	許錫林	05-3733723		
五河-17	第五河川局	東石公所	頂揖村	12	謝賢金	05-3602609		
五河-47	第五河川局	東石公所	西崙村	12	唐容	05-3452853		
五河-48	第五河川局	東石公所	洲仔村	12	鄭春嬌	05-3799170		
五河-49	第五河川局	東石公所	東石村	12	黃樹郎	05-3730990		
五河-50	第五河川局	東石公所	圍潭村資源回收場	12	李冠昱	050-3732201		
五河-51	第五河川局	東石公所	溫港村	12	許錫林	05-3733723		
五河-52	第五河川局	東石公所	港墘村	12	嚴玄明	05-3660522		
五河-115	第五河川局	東石公所	圍潭村資源回收場	12	李冠昱	050-3732201		
五河-116	第五河川局	東石公所	溫港村	12	許錫林	05-3733723		
五河-117	第五河川局	東石公所	溫港村	12	許錫林	05-3733723		
五河-118	第五河川局	東石公所	龍港村	12	吳振德	05-3733831		
五河-119	第五河川局	東石公所	副瀨村	12	林泰平	05-3732539		
五河-220	第五河川局	東石公所	圍潭村資源回收場	12	李冠昱	050-3732201		
五河-221	第五河川局	東石公所	東石公所	12	唐容	05-3452853		
五河-222	第五河川局	東石公所	龍港村	12	吳振德	05-3733831		
五河-74	第五河川局	中埔公所	溪底寮柑仔園	12	林源生	05-253321		
五河-11	第五河川局	中埔公所	公館排水	12	林源生	05-253321		
五河-73	第五河川局	中埔公所	公館排水	12	林源生	05-253321		
五河-128	第五河川局	中埔公所	公館排水	12	林源生	05-253321		

(資料更新日期：107.03.20)

附錄 6-4、嘉義縣內抽水站位置及管理聯絡人表

抽水站名稱	鄉鎮市	村里	97TM2-X	97TM2-Y	啟動水位	抽水機型式	抽水機數量	抽水量	管理單位	緊急連絡人	聯絡電話	傳真
勞工住宅抽水站	太保市	舊埤里	182825	2599844					太保市公所	徐義都		
鴨北後 1 抽水站	朴子市	炭後里	170073	2593322					朴子市公所	陳清安		
鴨北後 2 抽水站	朴子市	炭後里	169683	2593528					朴子市公所	黃麗娟		
鴨北後 3 抽水站	朴子市	炭後里	170382	2593106					朴子市公所	陳清松		
新寮里抽水站	朴子市	新寮里	172751	2594625					朴子	張桓祥		

抽水站 名稱	鄉鎮市	村里	97TM2-X	97TM2-Y	啟動 水位	抽水機 型式	抽水 機數 量	抽水 量	管理 單位	緊急連絡 人	聯絡電話	傳真
									市公 所			
永和里 抽水站	朴子市	永和里	170422	2594483					朴子 市公 所	陳繹元		
永和里 新設 抽水站	朴子市	永和里	170430	2594473					朴子 市公 所	陳繹元		
下竹圍 抽水站	朴子市	新寮里	171591	2594585					朴子 市公 所	李明哲		
鴨母寮 中排 抽水站	朴子市	炭後里	170430	2594473					朴子 市公 所	黃滄銘		

抽水站名稱	鄉鎮市	村里	97TM2-X	97TM2-Y	啟動水位	抽水機型式	抽水機數量	抽水量	管理單位	緊急連絡人	聯絡電話	傳真
陳井寮抽水站	大林鎮	西結里	189497	2611919					大林鎮公所	陳甲崇		
菜園抽水站	大林鎮	西結里	189585	2611211					大林鎮公所	陳甲崇		
秀林抽水站	民雄鄉	秀林村	195095	2600219					民雄鄉公所	高國詠		
大崎抽水站	民雄鄉	大崎村	194627	2601495					民雄鄉公所	陳谷全		
福興抽水站	民雄鄉	福興村	191839	2600854					民雄鄉公所	蔡文理		
金興抽水站	民雄鄉	金興村	192506	2601360					民雄鄉公所	黃鈞杉		
西昌抽水站	民雄鄉	西昌村	186437	2603710					民雄鄉公所	葉卿耀		

抽水站名稱	鄉鎮市	村里	97TM2-X	97TM2-Y	啟動水位	抽水機型式	抽水機數量	抽水量	管理單位	緊急連絡人	聯絡電話	傳真
米粉宮抽水站	溪口鄉	游東村	188934	2611777					溪口鄉公所	曾文丁		
公園抽水站	新港鄉	官前村	183285	2605555					新港鄉公所	邱聰益		
水仙宮抽水站	新港鄉	南港里	179606	2606693					新港鄉公所	鄭錦煌		
灣內1號水門抽水站	六腳鄉	灣南村	179136	2599975					六腳鄉公所	陳月香		
工廠村2號水門抽水站	六腳鄉	工廠村	178267	2597831					六腳鄉公所	黃登貴		
工廠村3號	六腳鄉	工廠村	178616	2597790					六腳鄉公所	魏上棟		

抽水站名稱	鄉鎮市	村里	97TM2-X	97TM2-Y	啟動水位	抽水機型式	抽水機數量	抽水量	管理單位	緊急連絡人	聯絡電話	傳真
水門抽水站									所			
崩山4號水門抽水站	六腳鄉	崩山村	170954	2600097					六腳鄉公所	謝英彬		
灣內大型抽水站	六腳鄉	灣南村	179136	2599975					六腳鄉公所	侯雨良		
塭港抽水站	東石鄉	塭港村	162795	2596095					東石鄉公所	許錫林 邱宜煥		
東石濱海抽水站	東石鄉	東石村	162597	2594833					東石鄉公所	黃樹郎		
龍孀婆前抽水機	東石鄉	東石村	162933	2594882					東石鄉公所	洪瑜欣		
海埔地抽水站	東石鄉	東石村	162872	2594772					東石鄉公所	陳家誠		

抽水站名稱	鄉鎮市	村里	97TM2-X	97TM2-Y	啟動水位	抽水機型式	抽水機數量	抽水量	管理單位	緊急連絡人	聯絡電話	傳真
									所			
水仙宮抽水站	東石鄉	猿樹村	163250	2596308					東石鄉公所	張金昆		
型厝張元帥後方抽水站	東石鄉	型厝村	163226	2597108					東石鄉公所	黃秋田		
型厝抽水站(堤防旁)	東石鄉	型厝村	163114	2597262					東石鄉公所	黃秋田		
型厝新建抽水站(堤防旁)	東石鄉	型厝村	163114	2597262					東石鄉公所	黃秋田		
山寮抽水站	東石鄉	型厝村	164787	2597160					東石鄉公所	高銘志		
鰲鼓大	東石鄉	鰲鼓村	165252	2598972					東石	何榜		

抽水站名稱	鄉鎮市	村里	97TM2-X	97TM2-Y	啟動水位	抽水機型式	抽水機數量	抽水量	管理單位	緊急連絡人	聯絡電話	傳真
型抽水站									鄉公所			
鰲鼓抽水站	東石鄉	鰲鼓村	165621	2598970					東石鄉公所	陳春榮		
鰲鼓村落圍堤抽水站	東石鄉	鰲鼓村	165252	2598972					東石鄉公所	莊秋昆		
四股抽水站	東石鄉	鰲鼓村	164384	2600946					東石鄉公所	林源振		
副瀨抽水站	東石鄉	副瀨村	165420	2598602					東石鄉公所	黃駒		
新結庄抽水站	東石鄉	副瀨村	163815	2598719					東石鄉公所	黃茂雄		
龍港抽水站(港	東石鄉	龍港村	166669	2598718					東石鄉公所	吳振德		

抽水站名稱	鄉鎮市	村里	97TM2-X	97TM2-Y	啟動水位	抽水機型式	抽水機數量	抽水量	管理單位	緊急連絡人	聯絡電話	傳真
口橋旁)									所			
龍港新建抽水站(港口橋旁)	東石鄉	龍港村	166669	2598718					東石鄉公所	吳振德		
過港子抽水站	東石鄉	龍港村	165640	2597340					東石鄉公所	李東榮		
港口宮抽水站	東石鄉	港口村	166613	2598842					東石鄉公所	張正義		
下楫抽水站	東石鄉	下楫村	167718	2598558					東石鄉公所	李尤宜		
灣仔埔抽水站	東石鄉	頂楫村	169338	2599072					東石鄉公所	陳明堂		
三塊厝抽水站	東石鄉	三家村	166242	2596111					東石鄉公所	朱水池		

抽水站名稱	鄉鎮市	村里	97TM2-X	97TM2-Y	啟動水位	抽水機型式	抽水機數量	抽水量	管理單位	緊急連絡人	聯絡電話	傳真
(堤防邊)									所			
三家2號抽水站	東石鄉	三家村	165861	2596262					東石鄉公所	蔡三賢		
永屯抽水站	東石鄉	永屯村	165801	2595677					東石鄉公所	陳俊吟		
永屯抽水站(堤防旁)	東石鄉	永屯村	165033	2595528					東石鄉公所	陳俊吟		
圍潭抽水站	東石鄉	圍潭村	166652	2595611					東石鄉公所	林 讚		
港墘2號抽水站	東石鄉	港墘村	169853	2594547					東石鄉公所	嚴玄明		
洲仔抽水站	東石鄉	洲仔村	167836	2594282					東石鄉公所	朱水池		

抽水站名稱	鄉鎮市	村里	97TM2-X	97TM2-Y	啟動水位	抽水機型式	抽水機數量	抽水量	管理單位	緊急連絡人	聯絡電話	傳真
									所			
洲仔龍鳳寺前抽水站	東石鄉	洲仔村	167157	2594655					東石鄉公所	黃國陽		
洲仔新建抽水站	東石鄉	洲仔村	166843	2594410					東石鄉公所	黃國陽		
東崙村抽水站	東石鄉	東崙村	167544	2592776					東石鄉公所	黃祥銘		
中洲中排二抽水站	東石鄉	東崙村	167676	2594172					東石鄉公所	陳榮發		
西崙電力抽水站	東石鄉	西崙村	166577	2592474					東石鄉公所	唐火炉		
西崙村3號4號移動式	東石鄉	西崙村	166607	2592508					東石鄉公所	唐容		

抽水站名稱	鄉鎮市	村里	97TM2-X	97TM2-Y	啟動水位	抽水機型式	抽水機數量	抽水量	管理單位	緊急連絡人	聯絡電話	傳真
九司伯抽水站	東石鄉	西崙村	166464	2591139					東石鄉公所	葉景瑞		
塭仔抽水站	東石鄉	塭仔村	165331	2592973					東石鄉公所	陳國隆		
塭仔後埔抽水站	東石鄉	塭仔村	166157	2593430					東石鄉公所	陳金宗		
園明寺抽水站	東石鄉	塭仔村	165572	2593246					東石鄉公所	陳福成		
塭仔後埔新建抽水站	東石鄉	塭仔村	165960	2593861					東石鄉公所	陳俊旭		
網寮抽水站	東石鄉	網寮村	163005	2593202					東石鄉公所	戴慶堂		
網寮鹽	東石鄉	網寮村	164791	2592822					東石	陳俊順		

抽水站名稱	鄉鎮市	村里	97TM2-X	97TM2-Y	啟動水位	抽水機型式	抽水機數量	抽水量	管理單位	緊急連絡人	聯絡電話	傳真
田移動式抽水站									鄉公所			
網寮松仔港抽水站	東石鄉	網寮村	164928	2592083					東石鄉公所	陳景榮		
掌潭埤抽水站	東石鄉	掌潭村	165309	2590947					東石鄉公所	林政安		
掌潭村移動式抽水站	東石鄉	掌潭村	164666	2590885					東石鄉公所	陳炳森		
公墓旁抽水站	東石鄉	掌潭村	2590323	165365					東石鄉公所	方宗勇		
白水湖抽水站	東石鄉	掌潭村	163535	2591660					東石鄉公所	陳俊中		
白水湖	東石鄉	掌潭村	163734	2591782					東石	蕭朝河		

抽水站名稱	鄉鎮市	村里	97TM2-X	97TM2-Y	啟動水位	抽水機型式	抽水機數量	抽水量	管理單位	緊急連絡人	聯絡電話	傳真
新建抽水站									鄉公所			
掌潭中排抽水站	東石鄉	掌潭村	165077	2591753					東石鄉公所	黃水林		
朴子溪海埔抽水站	東石鄉	龍港村	167501	2597039					東石鄉公所	王宏仁		
塭仔村落滯洪池抽水站	東石鄉	塭仔村	165947	2593288					東石鄉公所	吳振銘		
網寮第1滯洪池抽水站	東石鄉	網寮村	163426	2591954					東石鄉公所	戴建智		
網寮第2滯洪池抽水站	東石鄉	網寮村	163015	2593204					東石鄉公所	戴慶堂		
朴子溪	東石鄉	洲仔村	166566	2594383					東石	劉丁財		

抽水站名稱	鄉鎮市	村里	97TM2-X	97TM2-Y	啟動水位	抽水機型式	抽水機數量	抽水量	管理單位	緊急連絡人	聯絡電話	傳真
堤防(0+032)抽水站									鄉公所			
副瀨村落圍堤抽水站	東石鄉	副瀨村	165526	2598855					東石鄉公所	柯登雅		
港墘村落圍堤抽水站	東石鄉	港墘村	169537	2595061					東石鄉公所	嚴玄明		
三家村草埔抽水站	東石鄉	三家村	165010	2596552					東石鄉公所	蔡三賢		
西崙村落圍堤抽水站	東石鄉	西崙村	166500	2592663					東石鄉公所	唐我進		
港口宮新建抽水站	東石鄉	港口村	166671	2598834					東石鄉公所	潘春木		
海埔地	東石鄉	東石村	162629	2595451					東石	黃西元		

抽水站名稱	鄉鎮市	村里	97TM2-X	97TM2-Y	啟動水位	抽水機型式	抽水機數量	抽水量	管理單位	緊急連絡人	聯絡電話	傳真
北岸抽水站									鄉公所			
港口抽水站	東石鄉	港口村	166362	2599612					東石鄉公所	李義順		
港墘抽水站	東石鄉	港墘村	169343	2594764					東石鄉公所	嚴玄明		
龍港村台 61 線旁抽水站	東石鄉	龍港村	165118	2597334					東石鄉公所	胡玉華		
塭港國小旁及保安宮前抽水站	東石鄉	塭港村	162587	2596562					東石鄉公所	陳璽文		

抽水站名稱	鄉鎮市	村里	97TM2-X	97TM2-Y	啟動水位	抽水機型式	抽水機數量	抽水量	管理單位	緊急連絡人	聯絡電話	傳真
碧潭村抽水站	鹿草鄉	碧潭村	178514	2586671					鹿草鄉公所	黃宗崗		
三角村抽水站	鹿草鄉	三角村	182385	2588521					鹿草鄉公所	黃蒼郎		
內溪洲排水抽水站	水上鄉	柳新村	190491	2591416					水上鄉公所	沈承岍		
										李文平		
										李坤忠		
公館抽水站	中埔鄉	和興村	193498	2592421					中埔鄉公所	黃柏勳		
										林源生		
										賴榮德		
新店抽	義竹鄉	新店村	166955	2582147					義竹	施仲崑		

抽水站 名稱	鄉鎮市	村里	97TM2-X	97TM2-Y	啟動 水位	抽水機 型式	抽水 機數 量	抽水 量	管理 單位	緊急連絡 人	聯絡電話	傳真
水站									鄉公 所	葉進崑		
新店抽 水站(北 新橋)	義竹鄉	新店村	167578	2582306					義竹 鄉公 所	周啟成		
新店抽 水站 1	義竹鄉	新店村	167500	2582335					義竹 鄉公 所	施仲崑 葉進崑		
新店抽 水站 2	義竹鄉	新店村	167468	2582036					義竹 鄉公 所	施仲崑 葉進崑		
新店抽 水站 3	義竹鄉	新店村	167591	2581778					義竹 鄉公 所	施仲崑 葉進崑		
新店抽 水站 4	義竹鄉	新店村	167578	2581509					義竹 鄉公 所	施仲崑 葉進崑		
新店抽 水站 5	義竹鄉	新店村	168022	2581939					義竹 鄉公	施仲崑 葉進崑		

抽水站名稱	鄉鎮市	村里	97TM2-X	97TM2-Y	啟動水位	抽水機型式	抽水機數量	抽水量	管理單位	緊急連絡人	聯絡電話	傳真
									所			
新店抽水站 6	義竹鄉	新店村	167851	2581447					義竹鄉公所	施仲崑 葉進崑		
北華村排水系統西抽水站	義竹鄉	北華村	167594	2581519					義竹鄉公所	周文正 蘇勢昌		
南安溪寮中排水抽水站	義竹鄉	北華村	167687	2582295					義竹鄉公所	周文正 蘇勢昌		
北華村排水系統東抽水站	義竹鄉	北華村	167777	2581519					義竹鄉公所	周文正 蘇勢昌		
北華抽水站 01	義竹鄉	北華村	167718	2582267					義竹鄉公所	周文正 蘇勢昌		
北華抽水站 02	義竹鄉	北華村	167653	2582308					義竹鄉公所	周文正 蘇勢昌		

抽水站名稱	鄉鎮市	村里	97TM2-X	97TM2-Y	啟動水位	抽水機型式	抽水機數量	抽水量	管理單位	緊急連絡人	聯絡電話	傳真
北華抽水站 03	義竹鄉	北華村	167623	2582330					義竹鄉公所	周文正 蘇勢昌		
北華抽水站 04	義竹鄉	北華村	167450	2582362					義竹鄉公所	周文正 蘇勢昌		
北華抽水站 05	義竹鄉	北華村	167440	2582361					義竹鄉公所	周文正 蘇勢昌		
北華抽水站 06	義竹鄉	北華村	167428	2582359					義竹鄉公所	周文正 蘇勢昌		
北華抽水站 07	義竹鄉	北華村	167405	2582362					義竹鄉公所	周文正 蘇勢昌		
北華抽水站 08	義竹鄉	北華村	167233	2582484					義竹鄉公所	周文正 蘇勢昌		
北華抽水站	義竹鄉	北華村	167796	2582384					義竹	周文正		

抽水站名稱	鄉鎮市	村里	97TM2-X	97TM2-Y	啟動水位	抽水機型式	抽水機數量	抽水量	管理單位	緊急連絡人	聯絡電話	傳真
水站 09									鄉公所	蘇勢昌		
後鎮抽水站	義竹鄉	後鎮村	168119	2585334					義竹鄉公所	莊金全 林穎村		
後鎮中排四抽水站	義竹鄉	後鎮村	168240	2585638					義竹鄉公所	莊金全 林穎村		
後鎮(南)抽水站	義竹鄉	後鎮村	168828	2584828					義竹鄉公所	莊金全 林穎村		
後鎮(北)抽水站	義竹鄉	後鎮村	168839	2584953					義竹鄉公所	莊金全 林穎村		
後鎮抽水站(義布橋)	義竹鄉	後鎮村	168123	2585337					義竹鄉公所	莊金全 林穎村		
後鎮抽水站(新)	義竹鄉	後鎮村	168950	2584601					義竹鄉公所	莊金全 林穎村		

抽水站名稱	鄉鎮市	村里	97TM2-X	97TM2-Y	啟動水位	抽水機型式	抽水機數量	抽水量	管理單位	緊急連絡人	聯絡電話	傳真
建 1)									所			
後鎮抽水站(新建 2)	義竹鄉	後鎮村	169471	2584957					義竹鄉公所	莊金全 林穎村		
後鎮抽水站 14	義竹鄉	後鎮村	167324	2584687					義竹鄉公所	莊金全 林穎村		
過路子抽水站	義竹鄉	西過村	167718	2579681					義竹鄉公所	郭清利		
岸腳抽水站	義竹鄉	岸腳村	173975	2582713					義竹鄉公所	翁承邦		
義竹抽水站	義竹鄉	義竹村	173390	2581483					義竹鄉公所	翁承邦		
五間厝抽水站 1	義竹鄉	五厝村	175809	2583614					義竹鄉公所	顏嘉男		

抽水站名稱	鄉鎮市	村里	97TM2-X	97TM2-Y	啟動水位	抽水機型式	抽水機數量	抽水量	管理單位	緊急連絡人	聯絡電話	傳真
五間厝抽水站	義竹鄉	五厝村	175789	2583636					義竹鄉公所	顏嘉男		
龍蛟抽水站	義竹鄉	龍蛟村	169893	2586410					義竹鄉公所	黃劍明		
官順(北)抽水站	義竹鄉	官順村	166327	2578852					義竹鄉公所	郭國鐘 王聰嘉		
官順(南)抽水站	義竹鄉	官順村	166391	2578317					義竹鄉公所	郭國鐘 王聰嘉		
好美里西側抽水站	布袋鎮	好美里	161711	2582118					布袋鎮公所	翁俊業		
好美里東側抽水站	布袋鎮	好美里	162148	2582065					布袋鎮公所	蔡榮津		
好美里	布袋鎮	好美里	161983	2582203					布袋	蔡榮津		

抽水站名稱	鄉鎮市	村里	97TM2-X	97TM2-Y	啟動水位	抽水機型式	抽水機數量	抽水量	管理單位	緊急連絡人	聯絡電話	傳真
北側抽水站									鎮公所			
新塭三溝仔抽水站	布袋鎮	好美里	156423	2567060					布袋鎮公所	洪振興		
新塭虹橋抽水站	布袋鎮	新民里	164042	2581036					布袋鎮公所	洪振興		
新塭北海道抽水站	布袋鎮	新民里	164442	2581045					布袋鎮公所	蘇國詔		
新塭電信局抽水站	布袋鎮	新民里	164297	2580539					布袋鎮公所	蘇國詔		
新塭排水接八掌溪抽水站	布袋鎮	復興里	163500	2579620					布袋鎮公所	黃麗娟		
新塭塩田寮抽	布袋鎮	新民里	164555	2586550					布袋鎮公	蕭金章		

抽水站名稱	鄉鎮市	村里	97TM2-X	97TM2-Y	啟動水位	抽水機型式	抽水機數量	抽水量	管理單位	緊急連絡人	聯絡電話	傳真
水站									所			
新塭滯洪池(北)抽水站	布袋鎮	復興里	164822	2580396					布袋鎮公所	蔡承淵		
新塭滯洪池(南)抽水站	布袋鎮	復興里	164710	2580093					布袋鎮公所	洪國賜		
新岑里抽水站	布袋鎮	新岑里	165345	2582184					布袋鎮公所	李添發		
新岑里(龍宮橋)抽水站	布袋鎮	新岑里	165188	2582144					布袋鎮公所	李添發		
新岑里抽水站	布袋鎮	新岑里	165564	2582295					布袋鎮公所	李添發		
義布橋抽水站	布袋鎮	東港里	168085	2585360					布袋鎮公所	郭守富		

抽水站名稱	鄉鎮市	村里	97TM2-X	97TM2-Y	啟動水位	抽水機型式	抽水機數量	抽水量	管理單位	緊急連絡人	聯絡電話	傳真
東港里滯洪池抽水站	布袋鎮	東港里	166456	2586169					布袋鎮公所	李忠生		
永安里抽水站	布袋鎮	永安里	166044	2585312					布袋鎮公所	邱維毅		
永安里東側	布袋鎮	永安里	166795	2585435					布袋鎮公所	邱維毅		
永安里滯洪池	布袋鎮	永安里	158431	2569019					布袋鎮公所	邱誼丸		
前東港排水支線抽水站	布袋鎮	永安里	166776	2583909					布袋鎮公所	黃偉志 蔡勝雄		
江山里(虎頭山)抽水站	布袋鎮	江山里	167916	2586466					布袋鎮公所	張永章 韓俊義		
江山里	布袋鎮	江山里	168686	2586713					布袋	張永章		

抽水站名稱	鄉鎮市	村里	97TM2-X	97TM2-Y	啟動水位	抽水機型式	抽水機數量	抽水量	管理單位	緊急連絡人	聯絡電話	傳真
(板仔頭)抽水站									鎮公所	韓俊義		
江山里(鐵支路)抽水站	布袋鎮	江山里	168429	2579388					布袋鎮公所	張永章 韓俊義		
江山里(半路店)抽水站	布袋鎮	江山里	167756	2587350					布袋鎮公所	張永章 韓俊義		
菜舖里大眾爺廟抽水站	布袋鎮	菜舖里	169786	2587046					布袋鎮公所	施枝楠		
見龍里抽水站	布袋鎮	見龍里	165579	2586479					布袋鎮公所	張仁義		
海埔新生地北側抽水站	布袋鎮	岑海里	163733	2586664					布袋鎮公所	邱素貞		
海埔新生地公園邊	布袋鎮	岑海里	163097	2586239					布袋鎮公所	蔡文明		

抽水站名稱	鄉鎮市	村里	97TM2-X	97TM2-Y	啟動水位	抽水機型式	抽水機數量	抽水量	管理單位	緊急連絡人	聯絡電話	傳真
抽水站									所			
海埔新生地南側抽水站	布袋鎮	岑海里	163602	2586282					布袋鎮公所	蔡清民		
興中里60戶抽水站	布袋鎮	岑海里	163984	2586996					布袋鎮公所	朱健新		
鹽管溝抽水站	布袋鎮	興中里	164097	2586813					布袋鎮公所	蕭再添		
布袋街內(蕭府大帝)抽水站	布袋鎮	岑海里	163817	2586500					布袋鎮公所	張丁祥		
布袋街內(嘉應廟)抽水站	布袋鎮	岑海里	163769	2586378					布袋鎮公所	張丁祥		
布袋街	布袋鎮	光復里	164113	2586139					布袋	張丁祥		

抽水站名稱	鄉鎮市	村里	97TM2-X	97TM2-Y	啟動水位	抽水機型式	抽水機數量	抽水量	管理單位	緊急連絡人	聯絡電話	傳真
內(布袋港餐廳)抽水站									鎮公所			
布袋街內(九龍六街)抽水站	布袋鎮	光復里	164271	2586127					布袋鎮公所	張丁祥		
東安庄抽水站	布袋鎮	光復里	164951	2586133					布袋鎮公所	蔡長安		
贊寮溝抽水站	布袋鎮	光復里	165938	2585258					布袋鎮公所	蔡石龍		
七孔水門抽水站	布袋鎮	光復里	164440	2586089					布袋鎮公所	蔡崇模		
P1抽水站	布袋鎮	光復里	164409	2586147					布袋鎮公所	邱誌權 蔡榮隆		

抽水站名稱	鄉鎮市	村里	97TM2-X	97TM2-Y	啟動水位	抽水機型式	抽水機數量	抽水量	管理單位	緊急連絡人	聯絡電話	傳真
P2 抽水站	布袋鎮	新厝里	165037	2586583					布袋鎮公所	周振涼		
移動式抽水機抽水站	布袋鎮	光復里	164409	2586147					布袋鎮公所	蔡崇德		
新厝仔抽水站	布袋鎮	新厝里	165579	2588070					布袋鎮公所	蕭子偉		
新厝台17線旁抽水站	布袋鎮	新厝里	165611	2588040					布袋鎮公所	蕭勝福		
過溝中排抽水站	布袋鎮	西安里	165641	2590209					布袋鎮公所	陳國偉		
過溝團結橋抽水站	布袋鎮	中安里	166122	2589531					布袋鎮公所	陳呂美清		
中洲抽	布袋鎮	貴舍里	169093	2594081					布袋	潘湘琦		

抽水站 名稱	鄉鎮市	村里	97TM2-X	97TM2-Y	啟動 水位	抽水機 型式	抽水 機數量	抽水 量	管理 單位	緊急連絡 人	聯絡電話	傳真
水站									鎮公 所			

- 註：1.刪除重複抽水站，計3處
2.修正抽水站座標，計2處
3.修正抽水站村里位置，計5處
4.修正抽水站名稱，計2處

附錄 7、全縣各鄉鎮市水災疏散避難圖

編號1001001

嘉義縣太保市水災防災地圖

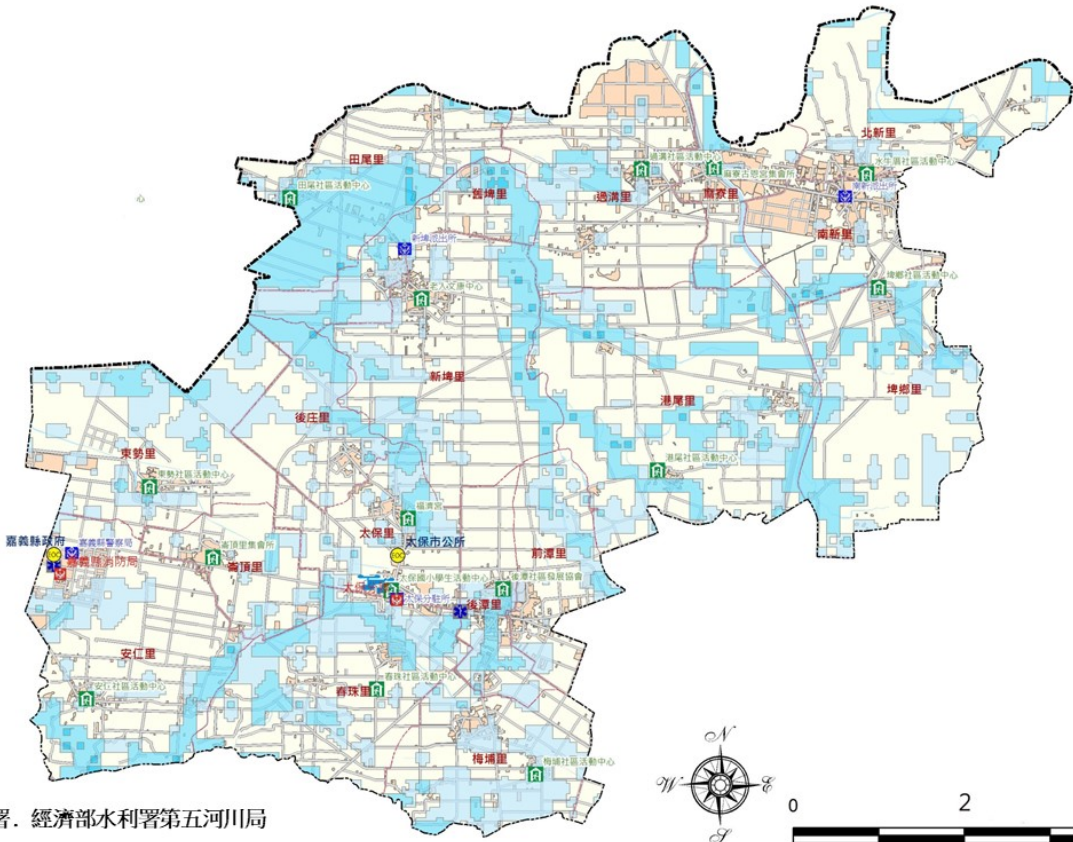
災情通報單位		
1. 嘉義縣政府 地址：嘉義縣太保市祥和一路東段1號 電話：05-3620123		
2. 太保市公所 地址：嘉義縣太保市太保里太保66號 電話：05-3711106		
警消單位		
1. 嘉義縣警察局 地址：嘉義縣太保市安仁里祥和一路東段3號 電話：05-3620237		
2. 太保分駐所 地址：嘉義縣太保市太保里23號 電話：05-3711555		
3. 太保消防分隊 地址：嘉義縣太保市太保里22號 電話：05-3711202		
4. 南新派出所 地址：嘉義縣太保市南新里北港路二段50號 電話：05-2373022		
5. 新埤派出所 地址：嘉義縣太保市舊埤里新埤9號 電話：05-3612280		
醫療院所		
1. 嘉義縣衛生局 地址：嘉義縣太保市祥和二路東段3號 電話：05-3620600		
2. 太保市衛生所 地址：嘉義縣太保市後潭里14鄰443號 電話：05-3711273		
避難處所一覽表		
項次	避難處所	收容人數
1	福濟宮	60
2	太保國小學生活動中心	100
3	後潭社區發展協會	100
4	梅埔社區活動中心	50
5	春珠社區活動中心	100
6	港尾社區活動中心	80
7	過溝社區活動中心	100
8	麻寮古恩宮集會所	90
9	水牛厝社區活動中心	100
10	埤鄉社區活動中心	80
11	崙頂集會所	80
12	東勢社區活動中心	80
13	老人文康中心	100
14	田尾社區活動中心	50
15	安仁社區活動中心	80

村里長聯絡電話

太保里	郭秀琴	05-3717469
後庄里	沈得山	05-3714714
前潭里	林俊哲	05-3711094
後潭里	蔡樹福	05-3711144
梅埔里	官德發	05-3711214
春珠里	蔡德村	0939-508600
崙頂里	張騰耀	05-3712938
安仁里	陳政龍	05-3620574
東勢里	龔羽慶	0988-523369
新埤里	徐錦昌	0912-183555
舊埤里	蘇逸婷	*0955-800857
田尾里	陳西庚	05-3611201
港尾里	詹連益	05-2373060
過溝里	葉隆祥	0912-131657
麻寮里	侯水波	05-2382656
南新里	葉全成	05-2375285
北新里	葉許香	0932-711031
埤鄉里	林峯名	05-2379793
村里長手機		

避難處所一覽表

項次	避難處所	收容人數
16	太保國中(操場)	300
17	嘉新國中	300
18	春梅社區活動中心	100
19	永慶高中(操場)	300
20	太保國小(操場)	200
21	安東國小活動中心	150
22	安東國小(操場)	200
23	南新國小活動中心	200
24	南新國小(操場)	300
25	新埤國小(操場)	200



經濟部水利署．經濟部水利署第五河川局
嘉義縣政府
108年3月製作

圖例	水災危險潛勢區	設施		縣市界線
	一日暴雨450毫米淹水潛勢	室內避難處所	醫療院所	村(里)界線
	0.0~0.3公尺	防災指揮中心	直升機起降點	鄉(鎮)界線
	0.3~1.0公尺	消防局		
	1.0~2.0公尺	警察局		

災情通報單位

1. 嘉義縣政府
地址：嘉義縣太保市祥和一路東段1號
電話：05-3620123
2. 朴子市公所
地址：嘉義縣朴子市光復路34號
電話：05-3795102

警消單位

1. 嘉義縣警察局
地址：嘉義縣太保市安仁里祥和一路東段3號
電話：05-3620237
2. 朴子分局
地址：嘉義縣朴子市永和里光復路33號
電話：05-3793584
3. 朴子消防分隊
地址：嘉義縣朴子市光復新路16號
電話：05-3792075
4. 朴子派出所
地址：嘉義縣朴子市永和里光復路33號
電話：05-3792014
5. 大鄉派出所
地址：嘉義縣朴子市大鄉里223號
電話：05-3792091
6. 竹村派出所
地址：嘉義縣朴子市竹村里14之6號
電話：05-3693219
7. 松梅派出所
地址：嘉義縣朴子市梅華里牛挑灣108號
電話：05-3691572
8. 雙溪派出所
地址：嘉義縣朴子市溪口里145號
電話：05-3794553

醫療院所

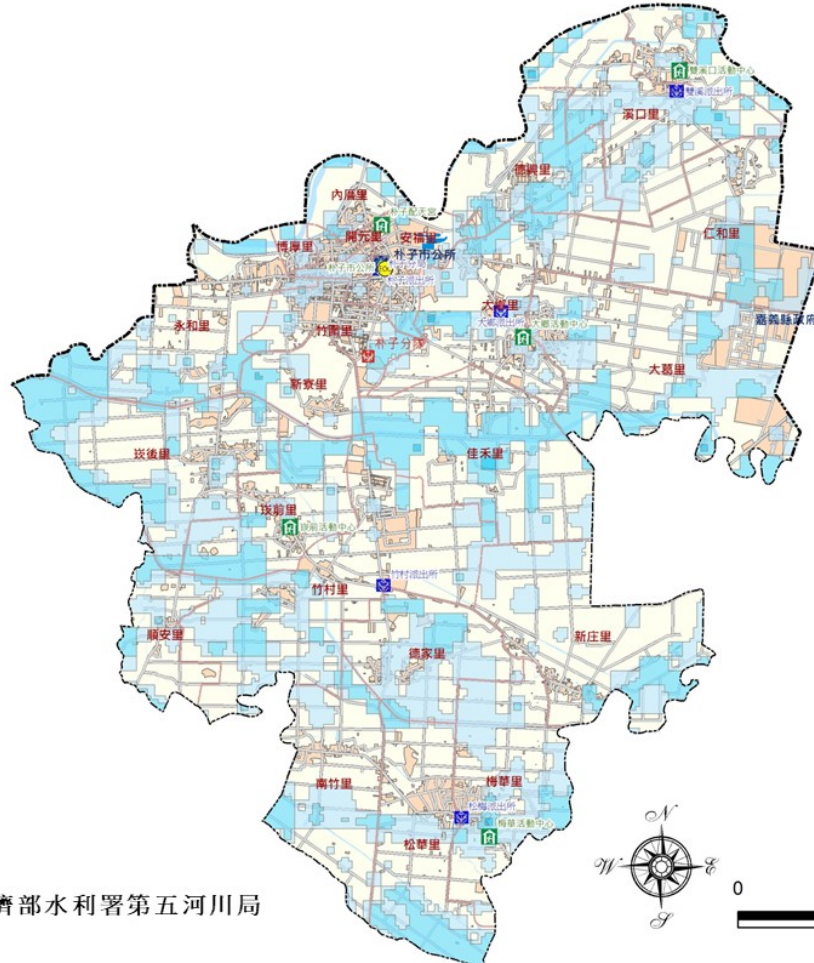
1. 嘉義縣衛生局
地址：嘉義縣太保市祥和二路東段3號
電話：05-3620600
2. 朴子市衛生所
地址：嘉義縣朴子市光復路40號
電話：05-3792037
3. 行政院衛生署朴子醫院
地址：嘉義縣朴子市永和里42之50號
電話：05-3790600
4. 嘉義長庚醫院
地址：嘉義縣朴子市嘉朴路西段6號
電話：05-3621000

避難處所一覽表

項次	避難處所	收容人數
1	朴子配天宮	750
2	朴子市公所	50
3	雙溪口活動中心	100
4	大鄉活動中心	50
5	梅華活動中心	100
6	崧前活動中心	50

村里長聯絡電話

安福里	林岳平	05-3795102-86
平和里	蘇黃寶玉	05-3795102-36
內厝里	彭永達	0932-848098
開元里	林耀堂	0937-609971
順天里	吳博鈺	05-3795102-97
中正里	蘇俊偉	05-3795102-36
博厚里	康國榮	0935-373930
文化里	楊石旭	05-3795102-38
永和里	李志偉	05-3790784
竹圍里	姜俊豪	0937-308012
新寮里	陳貞潔	05-3794515
雙溪里	黃振卿	05-3793550
溪口里	侯金地	05-3793550
德興里	侯茂昆	05-3792672
仁和里	陳麗嬌	05-3790421
大鄉里	涂國和	05-3702427
大葛里	涂鋒良	05-3795878
佳禾里	何玉合	05-3793561
竹村里	郭名和	05-3693394
崧前里	陳坤山	0932-749978
順安里	涂添煌	0958-692072
崧後里	葉金明	05-3693753
德家里	黃玉寬	05-3693640
新庄里	王春風	05-3695958
梅華里	黃勝義	05-3692501
松華里	吳宗憲	05-3692231
南竹里	陳崑備	05-3692713



經濟部水利署．經濟部水利署第五河川局
嘉義縣政府
108年3月製作

圖例

水災危險潛勢區	設施	縣市界線
一日暴雨450毫米淹水潛勢	室內避難處所	村(里)界線
0.0~0.3公尺	防災指揮中心	鄉(鎮)界線
0.3~1.0公尺	消防局	
1.0~2.0公尺	警察局	
	醫療院所	
	直升機起降點	

災情通報單位

- 嘉義縣政府
地址：嘉義縣太保市祥和一路東段1號
電話：05-3620123
- 布袋鎮公所
地址：嘉義縣布袋鎮自由路2號
電話：05-3475979

警消單位

- 嘉義縣警察局
地址：嘉義縣太保市安仁里祥和一路東段3號
電話：05-3620237
- 布袋分局
地址：嘉義縣布袋鎮光復里自由路1號
電話：05-3472574
- 布袋消防分隊
地址：嘉義縣布袋鎮龍江里2-2號
電話：05-3472074
- 布袋派出所
地址：嘉義縣布袋鎮岑海里中山路206號
電話：05-3472047
- 景山派出所
地址：嘉義縣布袋鎮東港里埔仔厝34號
電話：05-3472607
- 新塹派出所
地址：嘉義縣布袋鎮新民里293號
電話：05-3431154
- 過溝派出所
地址：嘉義縣布袋鎮中安里110號
電話：05-3451064

醫療院所

- 嘉義縣衛生局
地址：嘉義縣太保市祥和二路東段3號
電話：05-3620600
- 布袋鎮衛生所
地址：嘉義縣布袋鎮新厝里21號
電話：05-3472011

避難處所一覽表

項次	避難處所	收容人數
1	布袋國小-室內	140
2	布袋國中-室內	187
3	布新國小-室內	133
4	九江社區活動中心	49
5	見龍社區活動中心	55
6	過溝多功能活動中心	226
7	布袋鎮立托兒所	96
8	新岑社區活動中心	62
9	好美國小-室內	45
10	新塹國小-室內	193
11	過溝國小-室內	351

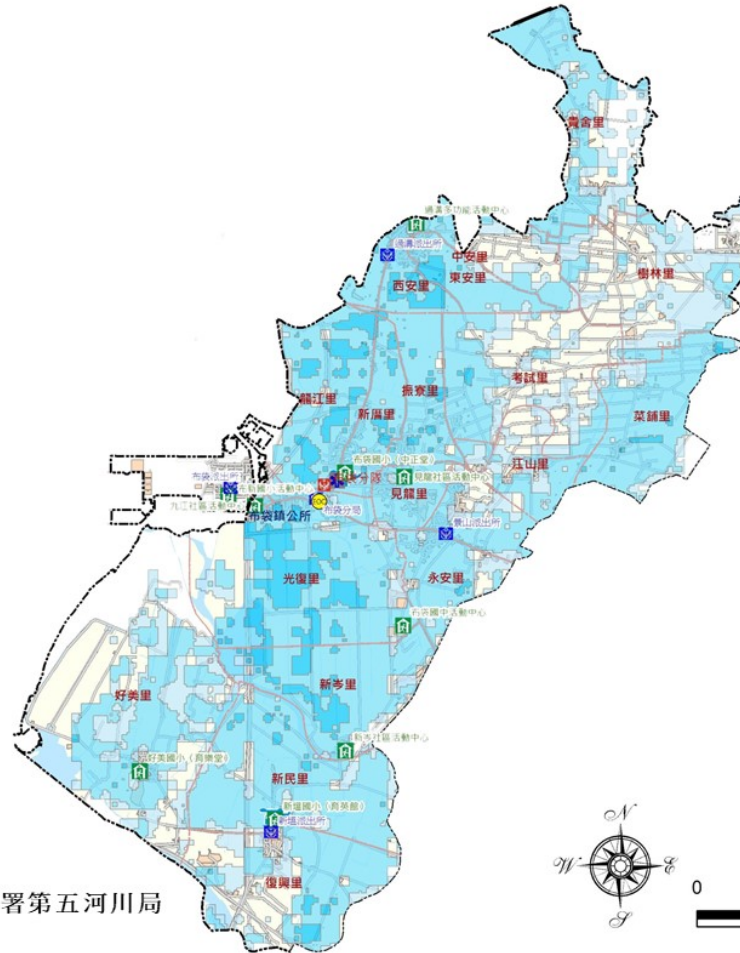
村里長聯絡電話

俗江里	蔡忠峰	0936-412582
九龍里	蔡洋三	0932-817141
岑海里	翁億穎	0921-558174
興中里	蕭維漢	0927-888734
光復里	蔡重慶	0988-237630
見龍里	黃清基	0935-877839
新厝里	蕭明展	0910-887354
龍江里	蕭吳王球	0919-176395
新岑里	蔡裕閔	0911-779708
新民里	蔡承佑	0983-343269
復興里	蘇清鴻	0937-611232
好美里	秦銘發	0934-086258
永安里	邱元宏	0939-528123
東港里	林榮泰	0963-190638
江山里	翁振家	0933-589711
菜舖里	莊啓佑	0937-072656
考試里	陳泰和	0955-179859
振寮里	莊貴翔	0932-016170
西安里	陳福地	0932-717493
東安里	陳雨傳	0936-394332
中安里	李吉雄	0937-301393
樹林里	王翠雯	0955-318799
貴舍里	張文香	0933-376820

*村里長住家電話



經濟部水利署．經濟部水利署第五河川局
嘉義縣政府
108年3月製作



圖例

水災危險潛勢區	設施	縣市界線
一日暴雨450毫米淹水潛勢	室內避難處所	醫療院所
0.0~0.3公尺	防災指揮中心	直升機起降點
0.3~1.0公尺	消防局	村(里)界線
1.0~2.0公尺	警察局	鄉(鎮)界線

災情通報單位

- 嘉義縣政府
地址：嘉義縣太保市祥和一路東段1號
電話：05-3620123
- 大林鎮公所
地址：嘉義縣大林鎮中興路二段239號
電話：05-2653211

警消單位

- 嘉義縣警察局
地址：嘉義縣太保市安仁里祥和一路東段3號
電話：05-3620237
- 大林分駐所
地址：嘉義縣大林鎮西林里中山路86-2號
電話：05-2652850
- 大林消防分隊
地址：嘉義縣大林鎮平林里中正路158號
電話：05-2652027
- 大美派出所
地址：嘉義縣大林鎮大美里1號
電話：05-2952905
- 溝背派出所
地址：嘉義縣大林鎮義和里2號
電話：05-2952902

醫療院所

- 嘉義縣衛生局
地址：嘉義縣太保市祥和二路東段3號
電話：05-3620600
- 大林鎮衛生所
地址：嘉義縣大林鎮平林里中山路252號
電話：05-2652042
- 慈濟綜合醫院大林分院
地址：嘉義縣大林鎮民生路2號
電話：05-2648000

避難處所一覽表

項次	避難處所	收容人數
1	大林鎮老人體育活動中心	100
2	排路社區活動中心	50
3	大美活動中心	50
4	大林公所三樓禮堂	50



村里長聯絡電話

東林里	陳建安	0930-045250
西林里	黃金潭	0933-617888
吉林里	徐美鳳	0937-241825
平林里	鄭紹宗	0932-879105
明華里	江志明	0925-399979
明和里	李清課	0909-685271
排路里	張文豐	0963-112619
西結里	蔡怡靜	0955-188348
湖北里	劉章	0918-086277
大糖里	蕭淑芬	0938-596715
大美里	簡慶煌	05-2954501
過溪里	簡溪河	0919-197555
中坑里	劉清源	0937-572779
上林里	陳煦湘	0937-899959
中林里	林勝立	0932-657983
三和里	簡春山	0935-473873
溝背里	江春源	0937-355976
義和里	簡國坤	0935-313030
內林里	簡和仁	0916-568509
三角里	賴忠義	0933-595517
三村里	蘇華佑	0928-356325



經濟部水利署．經濟部水利署第五河川局
嘉義縣政府
108年3月製作

圖例	水災危險潛勢區	設施	縣市界線
	一日暴雨450毫米淹水潛勢 0.0~0.3公尺 0.3~1.0公尺 1.0~2.0公尺	室內避難處所 防災指揮中心 消防局 警察局	醫療院所 直升機起降點

編號1001005

嘉義縣民雄鄉水災防災地圖

災情通報單位		
1. 嘉義縣政府 地址：嘉義縣太保市祥和一路東段1號 電話：05-3620123		
2. 民雄鄉公所 地址：嘉義縣民雄鄉中樂村文化路7號 電話：05-2262101		
警消單位		
1. 嘉義縣警察局 地址：嘉義縣太保市安仁里祥和一路東段2號 電話：05-3620237		
2. 民雄分局 地址：嘉義縣民雄鄉東榮村民族路21號 電話：05-2262014		
3. 民雄/海防分隊 地址：嘉義縣民雄鄉民族路21號 電話：05-2262629		
4. 民雄派出所 地址：嘉義縣民雄鄉東榮村民族路21號 電話：05-2262192		
5. 北斗派出所 地址：嘉義縣民雄鄉北斗村11號 電話：05-2213731		
6. 菁埔派出所 地址：嘉義縣民雄鄉菁埔路13號 電話：05-2263510		
7. 民興派出所 地址：嘉義縣民雄鄉興中村10號 電話：05-2213735		
8. 豐收派出所 地址：嘉義縣民雄鄉豐收村好收4號 電話：05-2282732		
醫療院所		
1. 嘉義縣衛生局 地址：嘉義縣太保市祥和二路東段2號 電話：05-3620600		
2. 民雄鄉衛生所 地址：嘉義縣民雄鄉中樂村文化路72-2號 電話：05-2262018		
避難處所一覽表		
項次	避難處所	收容人數
1	東榮村辦公處嘉義縣縣長官邸	100
2	興南村辦公處官社區活動中心	60
3	文隆村辦公處官社區活動中心	70
4	興中村辦公處官社區活動中心	30
5	中和村辦公處官社區活動中心	30
6	山中村辦公處官社區活動中心	120
7	福興社區活動中心	80
8	中央村辦公處官社區活動中心	60
9	平和村辦公處官社區活動中心	30
10	西昌村辦公處官社區活動中心	100
11	菁埔村辦公處官社區活動中心	100
12	菁頂莊莊會所	20
13	福權村辦公處官社區活動中心	100
14	頂番村辦公處官社區活動中心	80
15	鎮北村辦公處官社區活動中心	150
16	豐收村辦公處官社區活動中心	80
17	東湖村辦公處官社區活動中心	100
18	雙福村辦公處官社區活動中心	30
19	福樂村辦公處官社區活動中心	120
20	北斗村辦公處官社區活動中心	100
21	秀林村辦公處官社區活動中心	50
22	大崎村辦公處官社區活動中心	50
23	松山村辦公處官社區活動中心	10
24	東興村辦公處官社區活動中心	30
25	金興村辦公處官社區活動中心	200
26	三興村辦公處官社區活動中心	30
27	福興村廣明堂	100
28	民雄國中活動中心	200
29	大吉國中活動中心	50
30	民雄國小中正堂親子館	500
31	東榮國小小學樓活動中心、後樓活動中心	200
32	興中國小第一樓一樓教室	150
33	秀林國小龍眼教室	100
34	大崎國小後樓一樓一年級教室	50
35	菁埔國小一樓教室	150
36	菁埔國小圖書館自然教室	30
37	福樂國小教室	300

村里長聯絡電話		
東榮村	張金富	0933-358727
中樂村	洪源漳	0952-831911
西安村	江源發	0912-790529
寮頂村	黃玉蓮	0933-873502
福權村	賴宥程	0912-997868
東湖村	呂春木	0958-738990
頂崙村	劉育良	0972-817659
菁埔村	何清鑫	0933-786060
中和村	何石生	0988-016313
平和村	許水松	0928-347136
西昌村	張家福	0972-802609
豐收村	劉萬重	0932-982680
三興村	莊柏桐	0935-410039
東興村	張永泉	0933-677832
鎮北村	劉春養	0935-749779
興中村	姚鋒鍾	0919-167177
興南村	金宏癸	0933-542895
福興村	劉文渠	0937-476928
文隆村	黃琮壹	0927-651717
山中村	鄭永欽	0935-817333
中央村	劉文明	0932-807429
北斗村	謝志宏	0933-595567
雙福村	黃福元	0988-678608
大崎村	陳谷全	0932-876897
秀林村	林平峯	0911-725137
松山村	周炳立	0928-713891
金興村	何建明	0928-747476
福樂村	簡元煌	0912-756727



經濟部水利署、經濟部水利署第五河川局
嘉義縣政府
108年3月製作

圖例	水災危險潛勢區		設施		縣市界線	
	一日暴雨450毫米淹水潛勢		室內避難處所		醫療院所	
	0.0~0.3公尺		防災指揮中心		直升機起降點	
	0.3~1.0公尺		消防局			
	1.0~2.0公尺		警察局			
				- - - 村(里)界線		
				- · - · 鄉(鎮)界線		

災情通報單位

1. 嘉義縣政府
地址：嘉義縣太保市祥和一路東段1號
電話：05-3620123
2. 溪口鄉公所
地址：嘉義縣溪口鄉溪北村中山路89號
電話：05-2695950

警消單位

1. 嘉義縣警察局
地址：嘉義縣太保市安仁里祥和一路東段3號
電話：05-3620237
2. 溪口分駐所
地址：嘉義縣溪口鄉溪東村中正路142號
電話：05-2691009
3. 溪口消防分隊
地址：嘉義縣溪口鄉中正路142號
電話：05-2691201
4. 柳溝派出所
地址：嘉義縣溪口鄉柳溝村阿蓮庄7號
電話：05-2691182

醫療院所

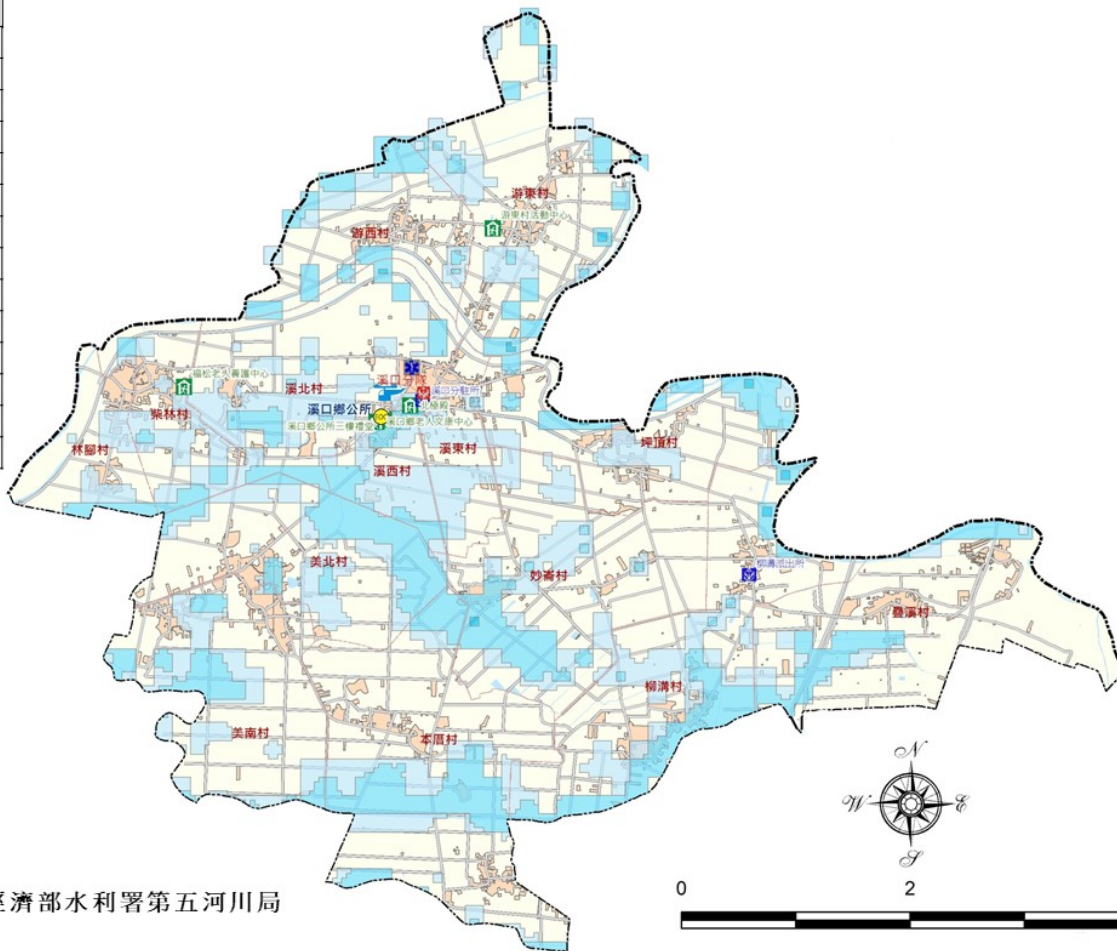
1. 嘉義縣衛生局
地址：嘉義縣太保市祥和二路東段3號
電話：05-3620600
2. 溪口鄉衛生所
地址：嘉義縣溪口鄉中山路1號
電話：05-2691046

避難處所一覽表

項次	避難處所	收容人數
1	溪口鄉公所三樓禮堂	120
2	溪口鄉老人文康中心	40
3	游東村活動中心	50
4	北極殿	100
5	溪口國小室內	50

村里長聯絡電話

溪東村	謝陸成	0933-676661
溪西村	陳獻仁	0956-305555
溪北村	張躍達	0928-377826
柴林村	王日生	0972-329992
林腳村	許彩鳳	0975-696259
美南村	陳文添	0937350963
美北村	賴炎鈿	0932-805869
本厝村	葉得祿	0972-279056
游東村	邱茂森	0932-805605
游西村	孫文章	0952-361205
柳溝村	王之楨	0921-600216
疊溪村	劉慶維	0937-656468
妙崙村	張文昇	0910-417344
坪頂村	劉陳佐	0952-347032



經濟部水利署．經濟部水利署第五河川局
嘉義縣政府
108年3月製作

圖例	水災危險潛勢區	設施		縣市界線	
	一日暴雨450毫米淹水潛勢		室內避難處所		醫療院所
	0.0~0.3公尺		防災指揮中心		直升機起降點
	0.3~1.0公尺		消防局		縣(市)界線
	1.0~2.0公尺		警察局		鄉(鎮)界線

災情通報單位

- 嘉義縣政府
地址：嘉義縣太保市祥和一路東段1號
電話：05-3620123
- 新港鄉公所
地址：嘉義縣新港鄉宮前村中山路155號
電話：05-3742104

警消單位

- 嘉義縣警察局
地址：嘉義縣太保市安仁里祥和一路東段3號
電話：05-3620237
- 新港分駐所
地址：嘉義縣新港鄉大興村中正路47號
電話：05-3742009
- 新港消防分隊
地址：嘉義縣新港鄉公園路28號
電話：05-3742314
- 月眉派出所
地址：嘉義縣新港鄉月潭村204號
電話：05-3772524
- 安和派出所
地址：嘉義縣新港鄉安和村香婆1號
電話：05-3772104
- 南港派出所
地址：嘉義縣新港鄉南港村1號
電話：05-7811618
- 埤頭派出所
地址：嘉義縣新港鄉埤子村32號
電話：05-3760853

醫療院所

- 嘉義縣衛生局
地址：嘉義縣太保市祥和二路東段3號
電話：05-3620600
- 新港鄉衛生所
地址：嘉義縣新港鄉宮前村中山路167號
電話：05-3742025

避難處所一覽表

項次	避難處所	收容人數
1	永興宮廣場	60
2	三間社區活動中心	25
3	大潭社區活動中心	40
4	永祿宮	40
5	中庄社區活動中心	70
6	月眉國小中洋分校	42
7	中洋社區活動中心	30
8	北極玄天宮廣場	80
9	月眉國小操場	1000

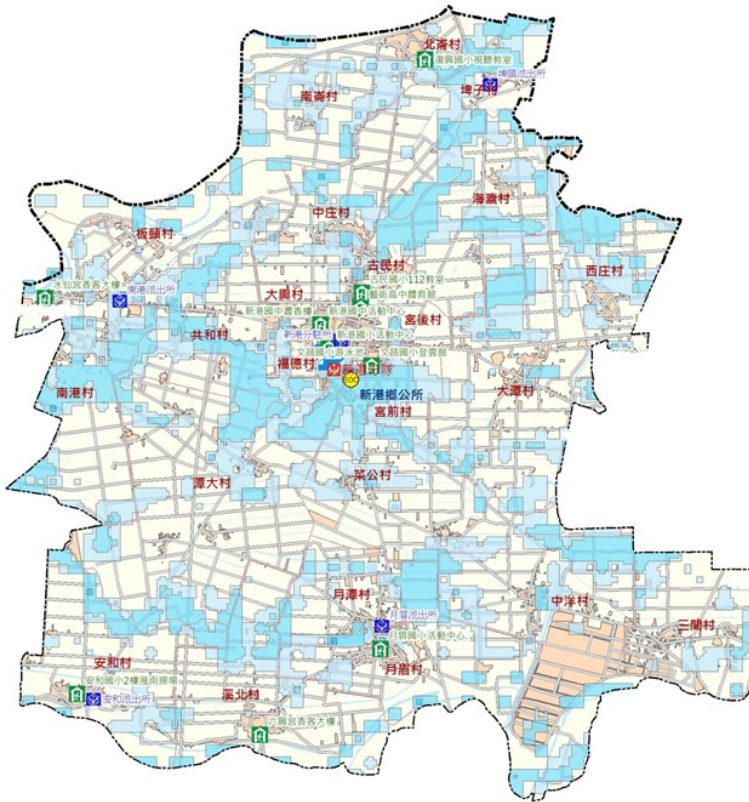
村里長聯絡電話

宮前村	邱聰益	0937-357678
宮後村	陳圳岸	0937-557852
大興村	林益生	0978-381827
福德村	郭正欽	0931-143558
古民村	郭忠和	0937-356840
中庄村	張秀安	0921-242788
大潭村	林陳參	0979-733798
西庄村	梁勝萬	0976-011069
埤子村	張世立	0937-557877
南崙村	王張素女	0928-359862
北崙村	陳素卿	0918-433399
海瀛村	黃清城	0936-458880
月眉村	林明泰	0933-279897
月潭村	李冠樟	0933-278193
溪北村	李明棟	0935-441383
三間村	蕭金修	0932-719614
中洋村	江德欽	0937-557857
菜公村	林黃秀玉	0905-373093
安和村	陳利生	0922-488122
潭大村	江錦澤	0932-832653
南港村	鄭錦煌	0933-175063
板頭村	杜徐灑	0919-437691
共和村	洪金成	0932-959860

避難處所一覽表

項次	避難處所	收容人數
10	月眉社區活動中心	100
11	月眉國小	300
12	月潭社區活動中心	40
13	復興國小操場	100
14	復興國小	100
15	古民國小操場	400

經濟部水利署·經濟部水利署第五河川局
嘉義縣政府
108年3月製作



避難處所一覽表

項次	避難處所	收容人數
16	古民國小	200
17	古民社區活動中心	60
18	共和社區活動中心	20
19	安和社區活動中心	60
20	安和國小	100
21	安和國小操場	100
22	西庄社區活動中心	30
23	板頭社區活動中心	50
24	長天宮	40
25	寶天宮	20
26	崙子社區活動中心	40
27	菜園農民活動中心	30
28	王爺廟活動中心	40
29	南港水仙宮	500
30	南港水仙宮廣場	300
31	新港公園	500
32	文昌國小操場	400
33	海瀛社區活動中心	35
34	埤子社區活動中心	10
35	菜公社區活動中心	50
36	溪北社區活動中心	50
37	新港國小操場	1000
38	新港國中操場	1000
39	潭大社區活動中心	80

圖例

水災危險潛勢區	設施	縣市界線
一日暴雨450毫米淹水潛勢	室內避難處所	--- 村(里)界線
0.0~0.3公尺	防災指揮中心	--- 鄉(鎮)界線
0.3~1.0公尺	消防局	
1.0~2.0公尺	警察局	
	醫療院所	
	直升機起降點	

災情通報單位

- 嘉義縣政府
地址：嘉義縣太保市祥和一路東段1號
電話：05-3620123
- 六腳鄉公所
地址：嘉義縣六腳鄉蒜頭村73號
電話：05-3801121

警消單位

- 嘉義縣警察局
地址：嘉義縣太保市安仁里祥和一路東段3號
電話：05-3620237
- 六腳分駐所
地址：嘉義縣六腳鄉蒜頭村75號
電話：05-3802008
- 六腳消防分隊
地址：嘉義縣六腳鄉蒜頭村73-2號
電話：05-3802274
- 六家派出所
地址：嘉義縣六腳鄉六腳村5號
電話：05-3780843
- 永竹派出所
地址：嘉義縣六腳鄉竹本村9之26號
電話：05-3780845
- 北美派出所
地址：嘉義縣六腳鄉崙陽村183號
電話：05-7811105
- 六美派出所
地址：嘉義縣六腳鄉港美村28號
電話：05-3802244

醫療院所

- 嘉義縣衛生局
地址：嘉義縣太保市祥和二路東段3號
電話：05-3620600
- 六腳鄉衛生所
地址：嘉義縣六腳鄉蒜頭村73-1號
電話：05-3802016

避難處所一覽表

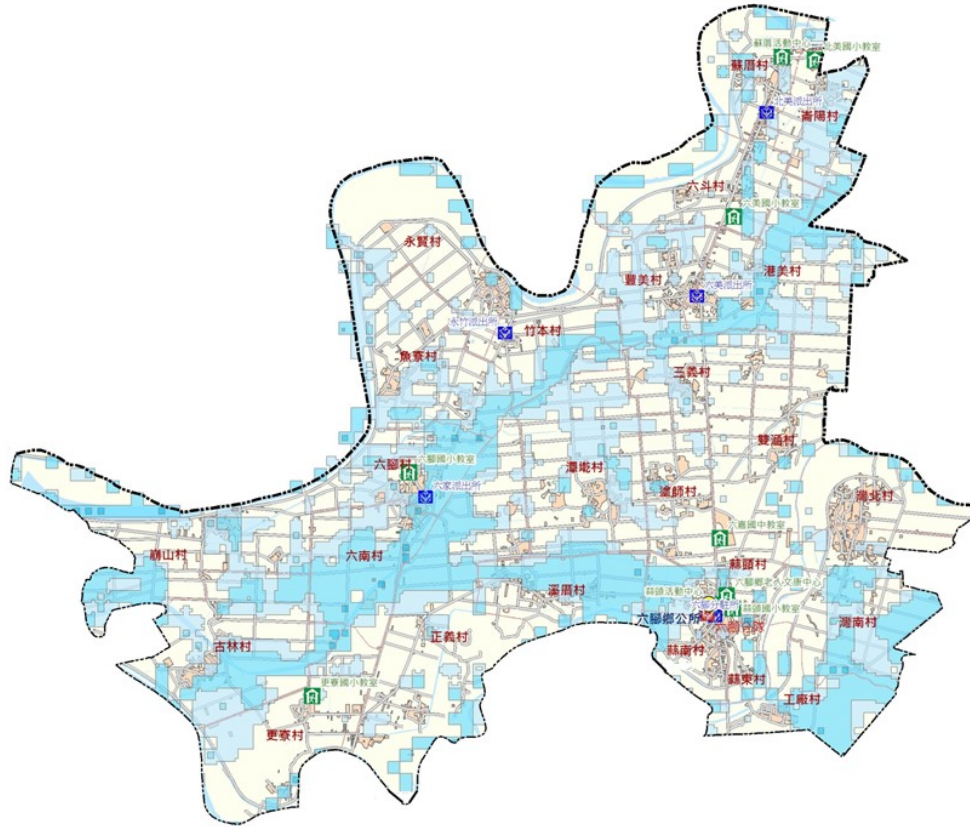
項次	避難處所	收容人數
1	六腳鄉老人文康中心	100
2	蒜頭國小教室	1200
3	蒜頭活動中心	60
4	六美國小教室	1068
5	六嘉國中教室	150
6	北美國小教室	380
7	六腳國小教室	750
8	更寮國小教室	350
9	蘇厝活動中心	100
10	灣內國小操場	270

村里長聯絡電話

蒜頭村	呂松助	0933-699119
蒜東村	侯文通	0928-391689
蒜南村	黃明堂	0988-266037
工廠村	黃江正	0963-161365
灣南村	侯金憲	0939-292588
灣北村	陳日炎	0930-031556
雙涵村	陳鶴松	0933-698983
塗師村	侯新發	0963-204532
三義村	蔡聰亭	0988-037111
港美村	林哲祥	0935-051643
豐美村	黃在崎	0952-833399
六斗村	康珍	0933-542689
崙陽村	蘇彬福	0932-558690
蘇厝村	蘇庭芳	0921-794777
竹本村	莊正光	0932-835499
永賢村	侯勝堂	0932-712520
魚寮村	陳瑞珍	0933-737729
潭墘村	侯水順	0929-845826
正義村	林麗珍	0910-888031
溪厝村	侯義雄	0928-790195
六腳村	陳餘慶	0932-753256
六南村	楊祥林	0932-557927
崩山村	謝英彬	0910545450
古林村	吳嘉旺	0919-179236
更寮村	蕭明正	0933-377101

村幹事聯絡電話

蒜頭村	黃仁顯	0912-126726
蒜東村	侯新都	0921-201059
蒜南村	黃福興	0937-123388
工廠村	黃榮凱	0928-701023
灣南村	陳嘉宏	0956-423171
灣北村	施慶忠	0911-986869
塗師村	黃文周	0911-726612
三義村	黃勝利	0921-293751
港美村	黃勝利	0921-293751
豐美村	涂添獻	0916-016638
六斗村	黃金賢	0932-847810
崙陽村	蘇美村	0937-619175
蘇厝村	蘇美村	0937-619175
竹本村	楊錫豐	0920-685226
永賢村	楊錫豐	0920-685226
魚寮村	陳克俞	0933-628857
潭墘村	陳克俞	0933-628857
溪厝村	王耀東	0933-698950
六腳村	王耀東	0933-698950
六南村	于亞男	0972-343978
正義村	于亞男	0972-343978
古林村	陳高樹	0911-176102
更寮村	陳高樹	0911-176102

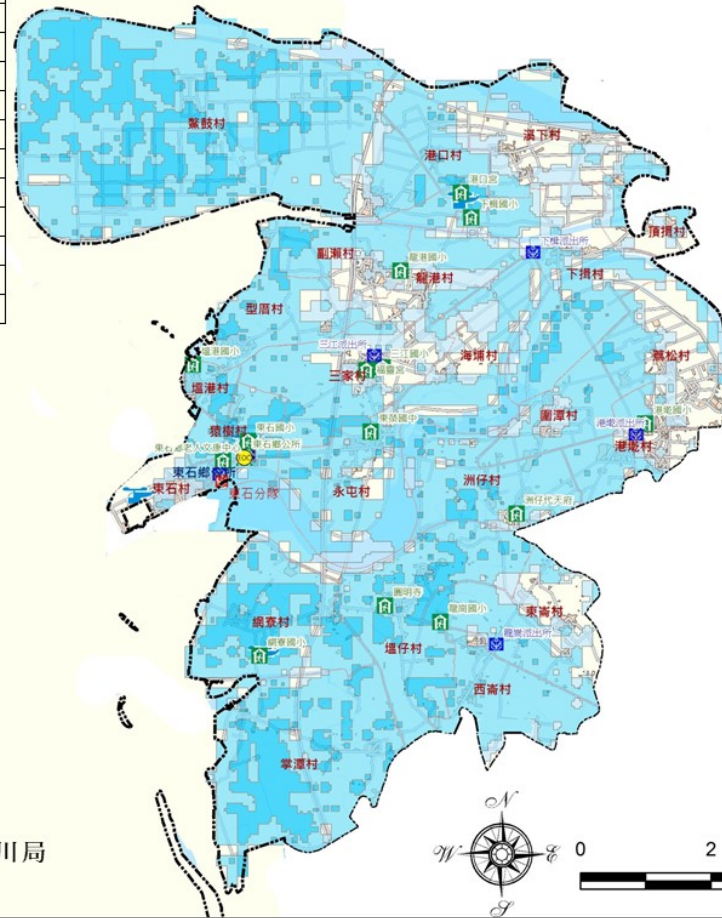


經濟部水利署．經濟部水利署第五河川局
嘉義縣政府
108年3月製作

圖例	水災危險潛勢區	設施		縣市界線
	一日暴雨450毫米淹水潛勢 0.0~0.3公尺 0.3~1.0公尺 1.0~2.0公尺	室內避難處所 防災指揮中心 消防局 警察局	醫療院所 直升機起降點	- - - 村(里)界線 - . . 鄉(鎮)界線

災情通報單位		
1. 嘉義縣政府 地址：嘉義縣太保市祥和一路東段1號 電話：05-3620123		
2. 東石鄉公所 地址：嘉義縣東石鄉東石村3號 電話：05-3732201		
警消單位		
1. 嘉義縣警察局 地址：嘉義縣太保市安仁里祥和一路東段3號 電話：05-3620237		
2. 東石分駐所 地址：嘉義縣東石鄉東石村36-2號 電話：05-3732240		
3. 東石消防分隊 地址：嘉義縣東石鄉東石村43號 電話：05-3732502		
4. 三江派出所 地址：嘉義縣東石鄉三家村1號 電話：05-3732501		
5. 下樺派出所 地址：嘉義縣東石鄉下樺村137號 電話：05-3601849		
6. 龍崗派出所 地址：嘉義縣東石鄉東崙村62號 電話：05-3451740		
7. 港墘派出所 地址：嘉義縣東石鄉港墘村91號 電話：05-3793564		
醫療院所		
1. 嘉義縣衛生局 地址：嘉義縣太保市祥和二路東段3號 電話：05-3620600		
2. 東石鄉衛生所 地址：嘉義縣東石鄉東石村3-2號 電話：05-3732340		
避難處所一覽表		
項次	避難處所	收容人數
1	東石鄉公所	104
2	東榮國中會議室	37
3	東石國小學生活動中心	247
4	墘港國小教學大樓	75
5	三江國小教學大樓	28
6	港口宮	100
7	下樺國小學生活動中心	63
8	港墘國小教室	39
9	洲仔代天府	300
10	龍崗國小演藝廳	38
11	網寮國小教學行政大樓	36
12	墘仔村圓明寺	40

村里長聯絡電話			避難處所一覽表		
東石村	黃錫雄	0918-678786	項次	避難處所	收容人數
猿樹村	吳文琛	0912-757556	13	三家福靈宮	118
型厝村	黃進忠	0912-758090	14	東石鄉老人文康中心	94
墘港村	許錫林	0933-698707	15	東榮國中操場	481
三家村	高江滿	0916-069673	16	東石國小操場	185
永屯村	陳嘉文	0932-509777	17	墘港國小操場	211
海埔村	曾金能	0952-347791	18	三江國小操場	136
龍港村	吳振德	0935-285858	19	龍港國小操場	454
副瀨村	林泰平	0963-147389	20	下樺國小操場	469
下樺村	陳慶堂	0933-377139	21	港墘國小操場	530
頂樺村	張富用	0919-600117	22	龍崗國小操場	527
溪下村	張水順	0921-518579	23	網寮國小操場	490
鰲鼓村	李銘春	0922-836855			
港墘村	嚴玄明	0929-288668			
萬松村	余澄溪	0955-034133			
圍潭村	莊讚芬	0935-433329			
洲仔村	鄭清木	0920-566150			
東崙村	陳秀文	0952-737360			
西崙村	唐啓泰	0911-036988			
墘仔村	鄭參泰	0989-258258			
網寮村	戴慶堂	0937-213969			
掌潭村	蕭榮馨	0935-775709			



經濟部水利署．經濟部水利署第五河川局
嘉義縣政府
108年3月製作

圖例	水災危險潛勢區	設施		縣市界線	
	一日暴雨450毫米淹水潛勢		室內避難處所		村(里)界線
	0.0~0.3公尺		防災指揮中心		直升機起降點
	0.3~1.0公尺		消防局		
	1.0~2.0公尺		警察局		
					鄉(鎮)界線

災情通報單位

1. 嘉義縣政府
地址：嘉義縣太保市祥和一路東段1號
電話：05-3620123
2. 義竹鄉公所
地址：嘉義縣義竹鄉仁里村422-1號
電話：05-3415555

警消單位

1. 嘉義縣警察局
地址：嘉義縣太保市安仁里祥和一路東段3號
電話：05-3620237
2. 義竹分駐所
地址：嘉義縣義竹鄉仁里村義竹359號之5
電話：05-3412009
3. 義竹消防分隊
地址：嘉義縣義竹鄉仁里村435-3號
電話：05-3412044
4. 過路派出所
地址：嘉義縣義竹鄉西過村301號
電話：05-3436575
5. 光榮派出所
地址：嘉義縣義竹鄉東光村7號
電話：05-3411223
6. 新店派出所
地址：嘉義縣義竹鄉新店村3號
電話：05-3426104

醫療院所

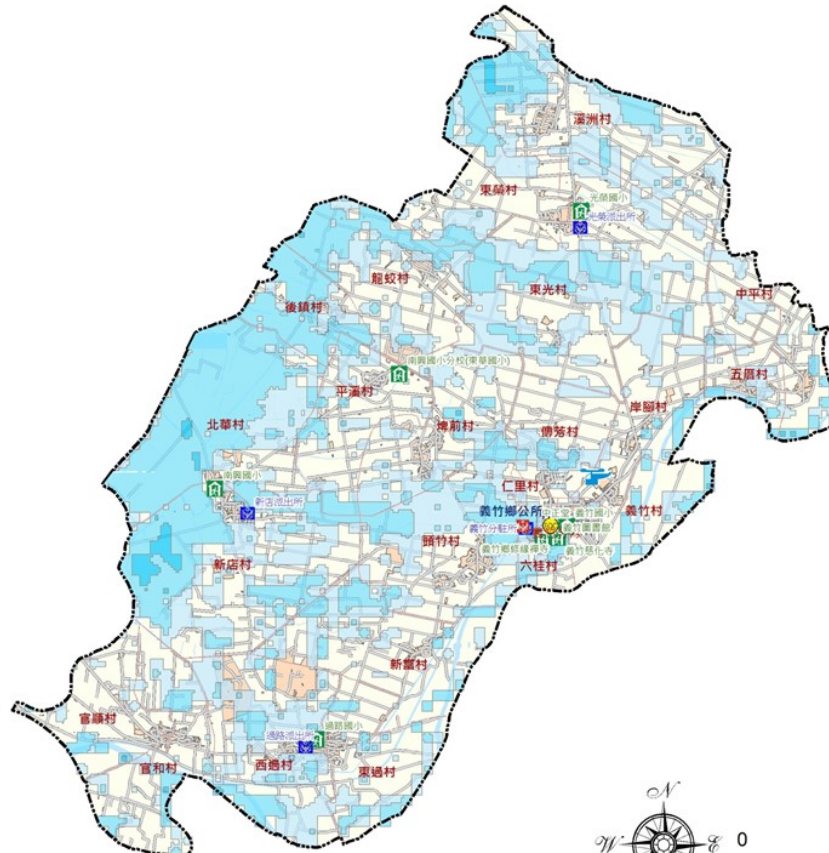
1. 嘉義縣衛生局
地址：嘉義縣太保市祥和二路東段3號
電話：05-3620600
2. 義竹鄉衛生所
地址：嘉義縣義竹鄉仁里村422-1號
電話：05-3415555

避難處所一覽表

項次	避難處所	收容人數
1	義竹國小	65
2	中正堂	250
3	義竹鄉修緣禪寺	50
4	義竹慈化寺	50
5	南興國小分校(東華國小)	40
6	過路國小	30
7	光榮國小	70
8	南興國小	130

村里長聯絡電話

岸腳村	卓榮宏	0935-409753
義竹村	翁山鳳	0912-129317
六桂村	翁男勳	0933-689368
仁里村	翁文宏	0910-897466
傳芳村	翁璋賜	0919-790324
頭竹村	黃明昌	0910-849636
五厝村	顏福在	0937-303866
中平村	謝添丁	0936-402056
埤前村	蔡榮文	05-3417258
平溪村	黃幸輝	0977-126000
後鎮村	張耿豪	0932-718760
北華村	蔡明賢	0932-975063
新店村	葉朝賢	0911-566595
東過村	康榮郎	0932-717477
西過村	曾旭村	0932-717235
官順村	王鐘啓	0932-975066
官和村	陳樹成	0933-299479
新富村	林福傳	0933-280787
東光村	趙崇福	0921-206783
東榮村	丁勝義	0919-176276
龍蛟村	黃振隆	0910-310718
溪洲村	鄭黃君誠	05-3420257



經濟部水利署．經濟部水利署第五河川局
嘉義縣政府
108年3月製作

圖例	水災危險潛勢區	設施		縣市界線	
	一日暴雨450毫米淹水潛勢		室內避難處所		醫療院所
	0.0~0.3公尺		防災指揮中心		直升機起降點
	0.3~1.0公尺		消防局		
1.0~2.0公尺		警察局			
					村(里)界線
					鄉(鎮)界線

災情通報單位

1. 嘉義縣政府
地址：嘉義縣太保市祥和一路東段1號
電話：05-3620123
2. 鹿草鄉公所
地址：嘉義縣鹿草鄉西井村287號
電話：05-3752711

警消單位

1. 嘉義縣警察局
地址：嘉義縣太保市安仁里祥和一路東段3號
電話：05-3620237
2. 鹿草分駐所
地址：嘉義縣鹿草鄉西井村286號
電話：05-3752302
3. 鹿草消防分隊
地址：嘉義縣鹿草鄉西井村鹿環西路3號
電話：05-3752243
4. 下潭派出所
地址：嘉義縣鹿草鄉光潭村152號
電話：05-3651303
5. 後堀派出所
地址：嘉義縣鹿草鄉後堀村61號
電話：05-3752444

醫療院所

1. 嘉義縣衛生局
地址：嘉義縣太保市祥和二路東段3號
電話：05-3620600
2. 鹿草鄉衛生所
地址：嘉義縣鹿草鄉西井村287號之3
電話：05-3752080

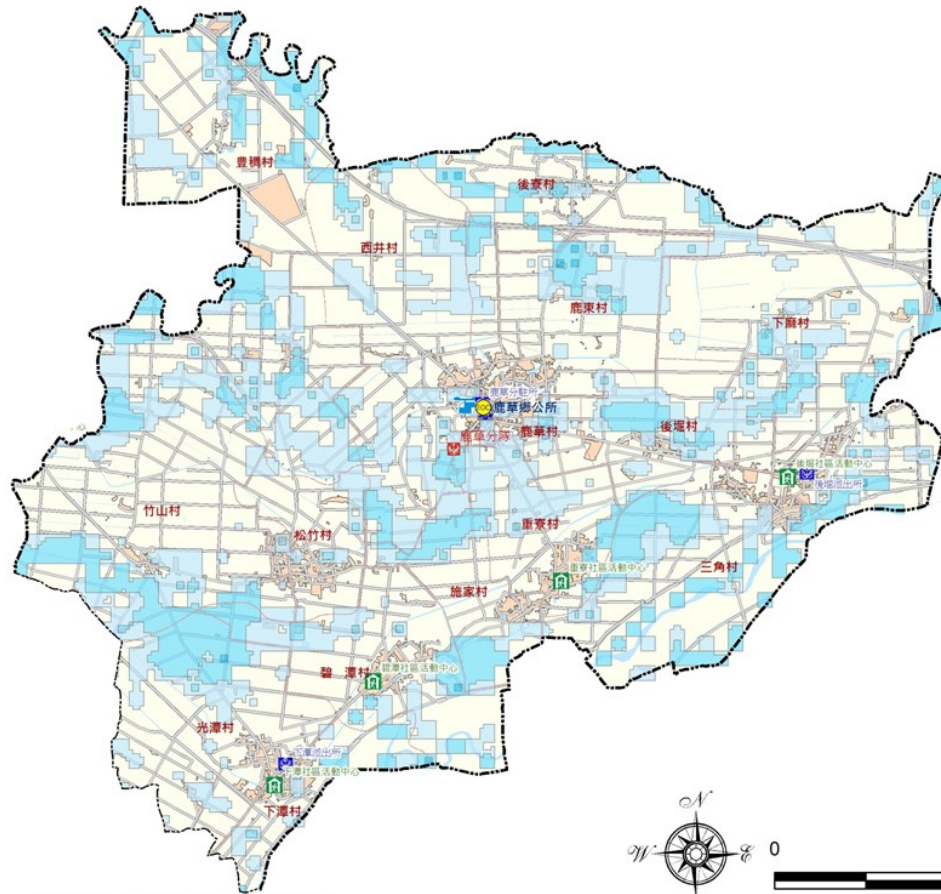
避難處所一覽表

項次	避難處所	收容人數
1	後堀社區活動中心	60
2	重寮社區活動中心	50
3	碧潭社區活動中心	50
4	下潭社區活動中心	100

村里長聯絡電話

後寮村	汪宗生	0937-252291
鹿東村	陳重安	0928-210572
鹿草村	陳世利	0912-266709
西井村	黃德旺	0934-082263
豐稠村	柯朝宗	0912-757105
重寮村	張戴隨	0910-699306
施家村	施青宏	0921-556900
下潭村	施國村	0920-089568
光潭村	雷瑞祥	0921-518680
碧潭村	林添旺	0911-223677
松竹村	林明助	0968-796299
竹山村	蔡鴻章	0910-754368
後堀村	陳信同	0928-391516
三角村	黃水來	0932-256214
下麻村	蔡慶成	0910-856868

*村里長手機



經濟部水利署．經濟部水利署第五河川局
嘉義縣政府
108年3月製作

圖例	水災危險潛勢區	設施		縣市界線	
	一日暴雨450毫米淹水潛勢		室內避難處所		醫療院所
	0.0~0.3公尺		防災指揮中心		直升機起降點
	0.3~1.0公尺		消防局		
1.0~2.0公尺		警察局			
				村(里)界線	
				鄉(鎮)界線	

災情通報單位

- 嘉義縣政府
地址：嘉義縣太保市祥和一路東段1號
電話：05-3620123
- 水上鄉公所
地址：嘉義縣水上鄉水上村正義路141號
電話：05-2682406

警消單位

- 嘉義縣警察局
地址：嘉義縣太保市安仁里祥和一路東段3號
電話：05-3620237
- 水上分局
地址：嘉義縣水上鄉水頭村中興路528號
電話：05-2682025
- 水上消防分隊
地址：嘉義縣水上鄉中興路522號
電話：05-2682380
- 水上派出所
地址：嘉義縣水上鄉水上村中山路二段291號
電話：05-2682264
- 成功派出所
地址：嘉義縣水上鄉三界村15號
電話：05-2392064
- 南靖派出所
地址：嘉義縣水上鄉三鎮村三鎮路51號
電話：05-2682364
- 中莊派出所
地址：嘉義縣水上鄉中莊村66號
電話：05-2890654
- 柳林派出所
地址：嘉義縣水上鄉柳鄉村柳子林119號
電話：05-2682515

醫療院所

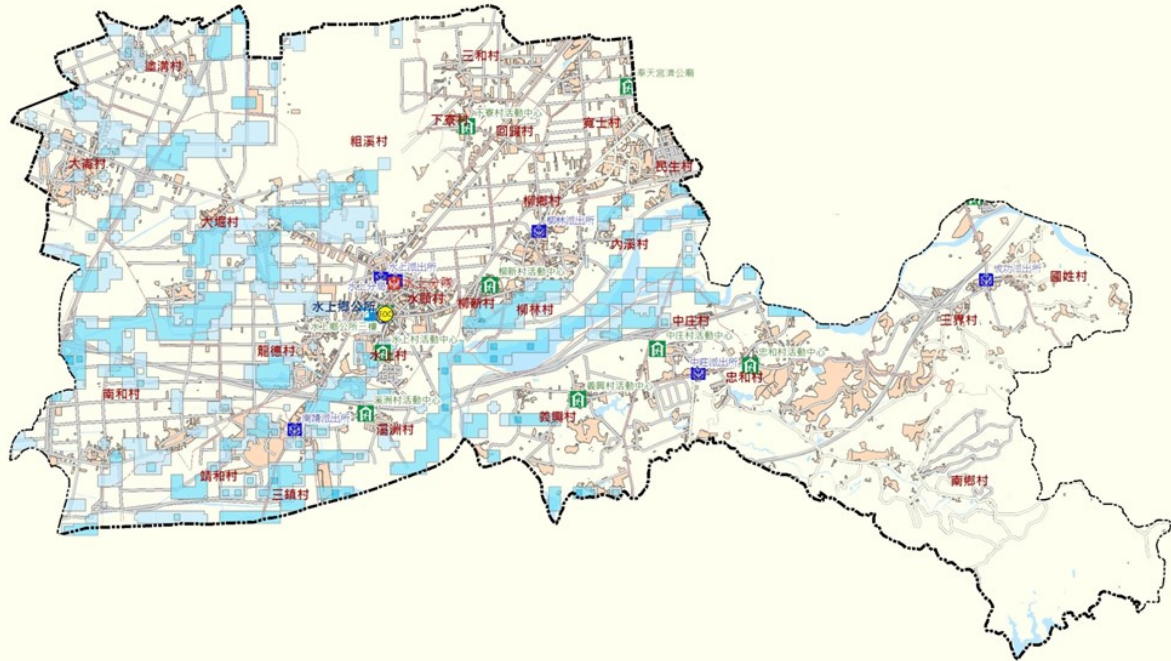
- 嘉義縣衛生局
地址：嘉義縣太保市祥和二路東段3號
電話：05-3620600
- 水上鄉衛生所
地址：嘉義縣水上鄉水上村正義路145號
電話：05-2682059

避難處所一覽表

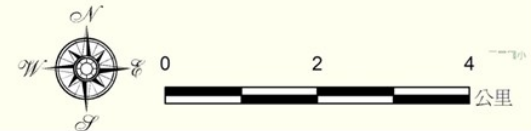
項次	避難處所	收容人數
1	水上鄉公所	40
2	柳新村活動中心	14
3	溪洲村活動中心	23
4	中莊村活動中心	50
5	義興村活動中心	100
6	下寮村鵝溪寮活動中心	97
7	下寮村下寮活動中心	27
8	忠和村活動中心	80
9	柳林國民小學	30

村里長聯絡電話

水上村	蔡宗河	0921-213678
水頭村	黃周武	0932-981911
大堀村	黃存吉	0919-130356
大崙村	沈建村	0912-131867
塗溝村	呂銘珍	0936-976876
粗溪村	黃寶珍	0963-286188
下寮村	劉俊成	0952-325505
三和村	鍾文一	0932-713614
回歸村	李福來	0932-890344
三鎮村	林志忠	0910-856754
靖和村	蘇慶光	0963-275285
南和村	羅錫毅	0911-723311
龍德村	林建呈	0981-764140
溪洲村	林基農	0937-350442
柳林村	黃奇鋒	05-2687970
柳鄉村	黃義坤	0928-781043
柳新村	陳皇如	0910-837095
寬士村	黃榮郎	0919-170113
民生村	鍾桂葉	0937-650878
忠和村	張順興	0919-600958
中莊村	張新德	05-2891023
南鄉村	謝魏雪鳳	0955-588337
三界村	陳重鏞	0921-668332
國姓村	林信安	0928-712467
內溪村	黃炳輝	0910-750105
義興村	王清涼	0933-363317



經濟部水利署．經濟部水利署第五河川局
嘉義縣政府
108年3月製作



圖例

水災危險潛勢區	設施	縣市界線
一日暴雨450毫米淹水潛勢	室內避難處所	醫療院所
0.0~0.3公尺	防災指揮中心	直升機起降點
0.3~1.0公尺	消防局	縣(市)界線
1.0~2.0公尺	警察局	鄉(鎮)界線

編號1001013

嘉義縣中埔鄉災防災地圖

災情通報單位

1. 嘉義縣政府
地址：嘉義縣太保市祥和一路東段1號
電話：05-3620123

2. 中埔鄉公所
地址：嘉義縣中埔鄉中埔村128號
電話：05-2533321

警消單位

1. 嘉義縣警察局
地址：嘉義縣太保市安仁里祥和一路東段3號
電話：05-3620237

2. 中埔分局
地址：嘉義縣中埔鄉中埔村中正路66號
電話：05-2531013

3. 中埔消防分隊
地址：嘉義縣中埔鄉中正路68號
電話：05-2531340

4. 中埔派出所
地址：嘉義縣中埔鄉中埔村中正路66號
電話：05-2531203

5. 石碇派出所
地址：嘉義縣中埔鄉石碇村石碇57號
電話：05-2531204

6. 同仁派出所
地址：嘉義縣中埔鄉同仁村同仁99號
電話：05-2531201

7. 三和派出所
地址：嘉義縣中埔鄉和興村中華路827號
電話：05-2309091

8. 東興派出所
地址：嘉義縣中埔鄉東興村17號
電話：05-2532050

9. 頂六派出所
地址：嘉義縣中埔鄉富收村頂中下街60號
電話：05-2393984

10. 義仁派出所
地址：嘉義縣中埔鄉隆興村汴頭11號
電話：05-2531202

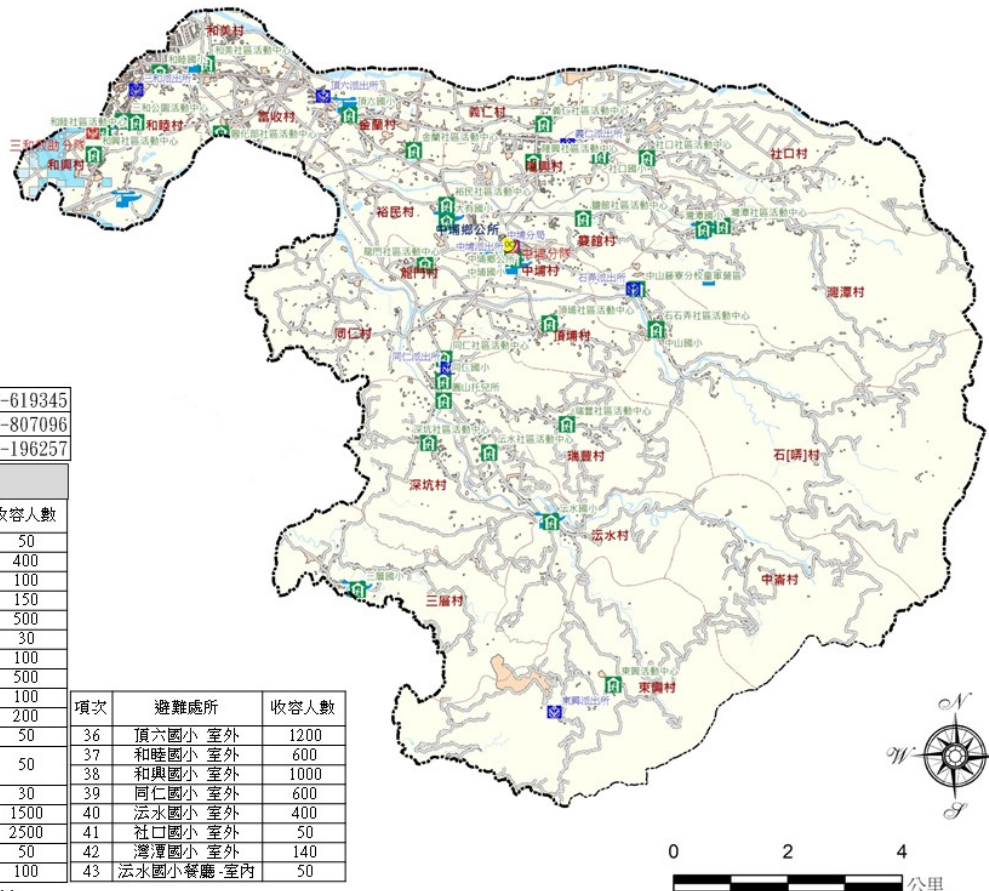
11. 三和救助分隊
地址：嘉義縣中埔鄉和興村和興路100號
電話：05-2306119

村里長聯絡電話

金蘭村	張石彈	0937-653305
富收村	蕭清忠	0915-012379
和睦村	嚴添福	0937-358390
和美村	林世通	0933-618813
和興村	韋綱松	0921-700563
中埔村	游淑貞	0932-713942
塩館村	高隆村	0919-196739
裕民村	翁永德	0932-878996
隆興村	梁清輝	0972-833131
義仁村	黃榮義	0910-024797
社口村	張聰敏	0928-747296
灣潭村	蔡建旺	0970-302007
龍門村	張羅麵粉	0963-115071
石碇村	林聰柏	0937-476852
頂埔村	羅偉銘	0929-336621
同仁村	田成伍	0939-007882
深坑村	邱成佑	0972-627898
三層村	賴燦北	0937-656890
瑞豐村	陳章瑞	0932-980757
湓水村	何長運	0933-619345
東興村	曾正發	0939-807096
中崙村	賴漢堂	0919-196257

避難處所一覽表

項次	避難處所	收容人數	項次	避難處所	收容人數
1	中埔鄉公所	60	19	石碇社區活動中心	50
2	龍門社區活動中心	60	20	和興國小圖書室	400
3	和興社區活動中心	30	21	同仁國小禮堂	100
4	三和公園活動中心	30	22	灣潭國小視聽教室	150
5	義仁社區活動中心	30	23	中埔國中活動中心	500
6	金蘭社區活動中心	30	24	社口國小禮堂	30
7	瑞豐社區活動中心	30	25	中埔國小活動中心	100
8	湓水社區活動中心	30	26	和睦國小綜合教室	500
9	裕民社區活動中心	30	27	頂六國小活動中心	100
10	深坑社區活動中心	30	28	中山國小視聽教室	200
11	隆興社區活動中心	30	29	大有國小圖書室	50
12	頂埔社區活動中心	30	30	中山縣察分校軍庫	50
13	社口社區活動中心	30	31	富區前排教室	50
14	灣潭社區活動中心	30	32	東興社區活動中心	30
15	和睦社區活動中心	30	33	中埔國中 室外	1500
16	興花鄰社區活動中心	50	34	中埔國小 室外	2500
17	和美社區活動中心	100	35	大有國小 室外	50
18	同仁社區活動中心	30	36	中山國小 室外	100
			37	頂六國小 室外	1200
			38	和睦國小 室外	600
			39	和興國小 室外	1000
			40	同仁國小 室外	600
			41	湓水國小 室外	400
			42	社口國小 室外	50
			43	灣潭國小 室外	140
			44	湓水國小餐廳-室內	50



經濟部水利署 · 經濟部水利署第五河川局
嘉義縣政府 108年3月製作

醫療院所

1. 嘉義縣衛生局
地址：嘉義縣太保市祥和二路東段3號
電話：05-3620600

2. 中埔鄉衛生所
地址：嘉義縣中埔鄉中埔村130之1號
電話：05-2531008

圖例	水災危險潛勢區		設施		縣市界線	
	一日暴雨450毫米淹水潛勢		室內避難處所		醫療院所	--- 村(里)界線
	0.0~0.3公尺		防災指揮中心		直升機起降點	--- 鄉(鎮)界線
	0.3~1.0公尺		消防局			
1.0~2.0公尺		警察局				

災情通報單位

- 嘉義縣政府
地址：嘉義縣太保市祥和一路東段1號
電話：05-3620123
- 竹崎鄉公所
地址：嘉義縣竹崎鄉中山路59號
電話：05-2611010

警消單位

- 嘉義縣警察局
地址：嘉義縣太保市安仁里祥和一路東段3號
電話：05-3620237
- 竹崎分局
地址：嘉義縣竹崎鄉竹崎村中山路72號
電話：05-2611089
- 竹崎消防分隊
地址：嘉義縣竹崎鄉竹崎村舊車站79號
電話：05-2611257
- 竹崎派出所
地址：嘉義縣竹崎鄉竹崎村中山路72號
電話：05-2611336
- 中和派出所
地址：嘉義縣竹崎鄉中和村奮起湖2鄰24號
電話：05-2561054
- 仁壽派出所
地址：嘉義縣竹崎鄉仁壽村2鄰交力坪30號
電話：05-2501454
- 內埔派出所
地址：嘉義縣竹崎鄉元興路112號
電話：05-2541040
- 鹿滿派出所
地址：嘉義縣竹崎鄉鹿滿村鹿鳴路56號
電話：05-2611255
- 復金派出所
地址：嘉義縣竹崎鄉復金村11鄰52號
電話：05-2611254
- 仁和派出所
地址：嘉義縣竹崎鄉獅埕村1鄰東義8號
電話：05-2110056
- 龍山派出所
地址：嘉義縣竹崎鄉龍山村瓦厝埔3號
電話：05-2611256

經濟部水利署 經濟部水利署第五河川局
嘉義縣政府 108年3月製作



村里長聯絡電話

竹崎村	李健明	0905-597371	白杞村	林慶勳	0933-279266
和平村	許全模	0932-037015	桃源村	林安儀	0977-668001
坑頭村	蕭炎青	0928-358087	塘興村	劉鈺謨	0933-446690
沙坑村	蕭火耀	0933-677569	義隆村	蔡志銘	0932-774232
獅埕村	莊金桐	0928-031866	龍山村	李祥鑫	0921-553939
義和村	鄭隆興	0921-408592	文華村	林銘安	0937-651135
義仁村	林紀銘	0935-732789	金獅村	林炳煌	0932-583268
灣橋村	戴嘉宏	0989-898623	復金村	劉國輝	0937-557999
鹿滿村	陳良玉	0910-751109	緞繡村	蕭素惠	0935-158456
紫雲村	蕭清白	0932-806688	仁壽村	葉麵	0928-452078
內埔村	蔡東海	0939-735520	中和村	洪銀盛	0933-358577
昇平村	邱淑真	0934-005023	光華村	鄧德勝	0910-019634

避難處所一覽表

項次	避難處所	收容人數	項次	避難處所	收容人數
1	沙坑社區活動中心	20	11	竹崎國小中正堂	60
2	獅埕社區活動中心	20	12	鹿滿國小活動中心	60
3	灣橋社區活動中心	30	13	白杞社區活動中心	20
4	鹿滿社區活動中心	20	14	金獅社區活動中心	20
5	龍山社區活動中心	30	15	義仁社區活動中心	20
6	復金社區活動中心	20	16	義隆社區活動中心	20
7	中華社區活動中心	20	17	中和社區活動中心	20
8	紫雲社區活動中心	20	18	坑頭社區活動中心	20
9	竹崎老人文康中心	80	19	昇平社區活動中心	20
10	竹崎高中學生活動中心	60	20	光華社區活動中心	20



醫療院所

- 嘉義縣衛生局
地址：嘉義縣太保市祥和二路東段3號
電話：05-3620600
- 竹崎鄉衛生所
地址：嘉義縣竹崎鄉文化路19之1號
電話：05-2611264

圖例

水災危險潛勢區	設施	縣市界線
一日暴雨450毫米淹水潛勢	室內避難處所	--- 村(里)界線
0.0~0.3公尺	防災指揮中心	--- 鄉(鎮)界線
0.3~1.0公尺	消防局	
1.0~2.0公尺	警察局	
	醫療院所	
	直升機起降點	

災情通報單位

1. 嘉義縣政府
地址：嘉義縣太保市祥和一路東段1號
電話：05-3620123
2. 梅山鄉公所
地址：嘉義縣梅山鄉中山路282號
電話：05-2622121

警消單位

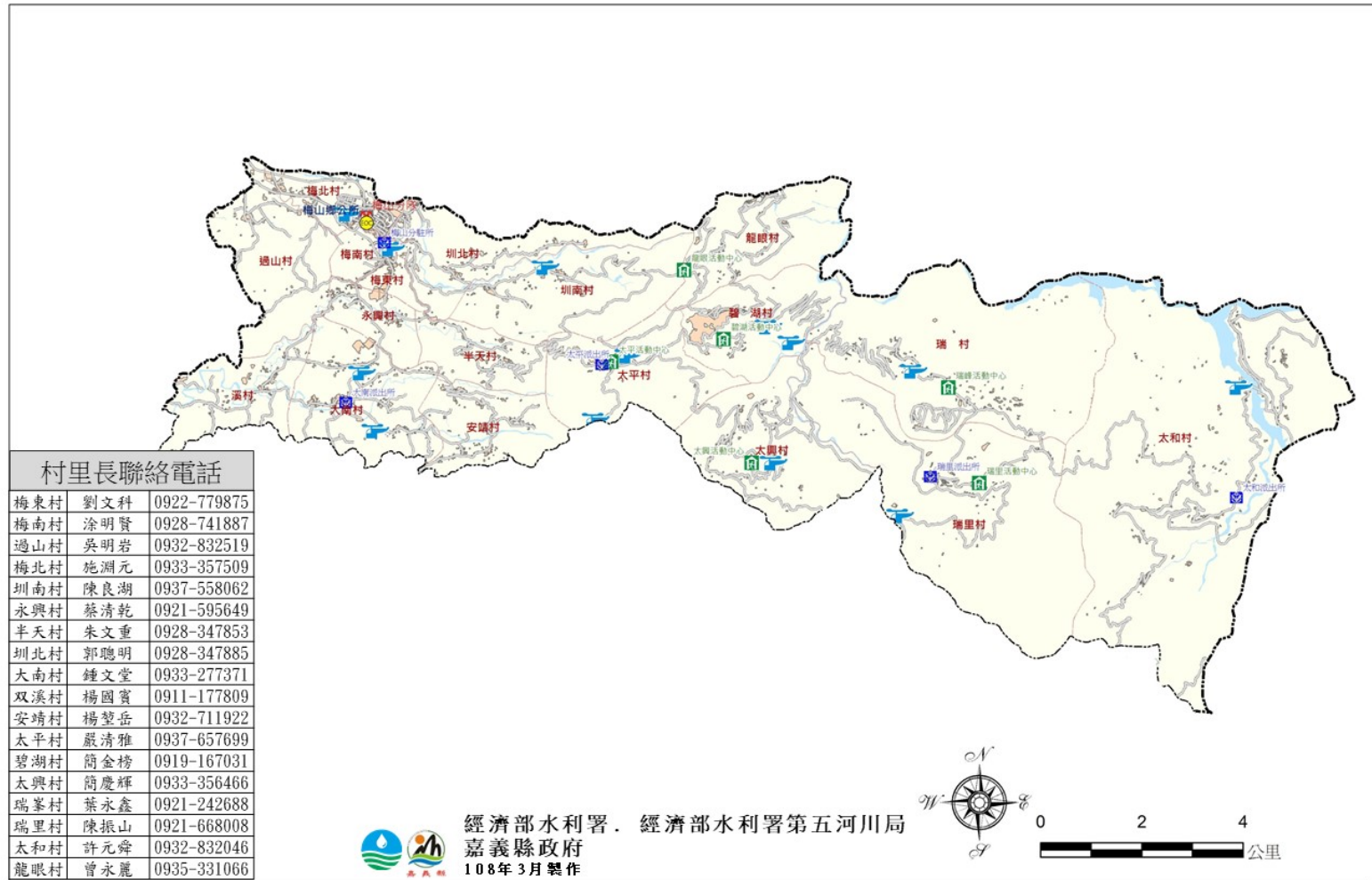
1. 嘉義縣警察局
地址：嘉義縣太保市安仁里祥和一路東段3號
電話：05-3620237
2. 梅山分駐所
地址：嘉義縣梅山鄉梅東村中山路68號
電話：05-2621003
3. 梅山消防分隊
地址：嘉義縣梅山鄉梅北村華山路20號
電話：05-2621020
4. 大南派出所
地址：嘉義縣梅山鄉大南村南勢坑48號
電話：05-2621412
5. 太平派出所
地址：嘉義縣梅山鄉太平村42號
電話：05-2571202
6. 太和派出所
地址：嘉義縣梅山鄉太和村哈里味24號
電話：05-2661055
7. 瑞里派出所
地址：嘉義縣梅山鄉瑞里村幼葉林120號
電話：05-2501041

醫療院所

1. 嘉義縣衛生局
地址：嘉義縣太保市祥和二路東段3號
電話：05-3620600
2. 梅山鄉衛生所
地址：嘉義縣梅山鄉華山路18號
電話：05-2621049

避難處所一覽表

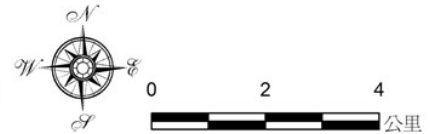
項次	避難處所	收容人數
1	瑞峰活動中心	20
2	瑞里活動中心	20
3	龍眼活動中心	20
4	碧湖活動中心	20
5	太興活動中心	20
6	太平活動中心	20



村里長聯絡電話		
梅東村	劉文科	0922-779875
梅南村	涂明賢	0928-741887
過山村	吳明岩	0932-832519
梅北村	施淵元	0933-357509
圳南村	陳良湖	0937-558062
永興村	蔡清乾	0921-595649
半天村	朱文重	0928-347853
圳北村	郭聰明	0928-347885
大南村	鍾文堂	0933-277371
雙溪村	楊國賓	0911-177809
安靖村	楊堃岳	0932-711922
太平村	嚴清雅	0937-657699
碧湖村	簡金榜	0919-167031
太興村	簡慶輝	0933-356466
瑞峯村	葉永鑫	0921-242688
瑞里村	陳振山	0921-668008
太和村	許元舜	0932-832046
龍眼村	曾永麗	0935-331066



經濟部水利署．經濟部水利署第五河川局
嘉義縣政府
108年3月製作



圖例	水災危險潛勢區	設施		縣市界線
	一日暴雨450毫米淹水潛勢 0.0~0.3公尺 0.3~1.0公尺 1.0~2.0公尺	室內避難處所 防災指揮中心 消防局 警察局	醫療院所 直升機起降點	- - - 村(里)界線 — — — 鄉(鎮)界線

災情通報單位

1. 嘉義縣政府
地址：嘉義縣太保市祥和一路東段1號
電話：05-3620123
2. 番路鄉公所
地址：嘉義縣番路鄉下坑村菜公店101號
電話：05-2591951

警消單位

1. 嘉義縣警察局
地址：嘉義縣太保市安仁里祥和一路東段3號
電話：05-3620237
2. 番路分駐所
地址：嘉義縣番路鄉下坑村菜公店27號
電話：05-2591212
3. 番路分隊
地址：嘉義縣番路鄉下坑村菜公店21號
電話：05-2591304
4. 公田派出所
地址：嘉義縣番路鄉公興村中寮30號
電話：05-2586114
5. 觸口派出所
地址：嘉義縣番路鄉觸口村16鄰147號
電話：05-2591358

醫療院所

1. 嘉義縣衛生局
地址：嘉義縣太保市祥和二路東段3號
電話：05-3620600
2. 番路鄉衛生所
地址：嘉義縣番路鄉下坑村2鄰菜公店60號
電話：05-2591148

避難處所一覽表

項次	避難處所	收容人數
1	江西活動中心	53
2	內甕活動中心	55
3	新福活動中心	35
4	民和活動中心	62
5	番路活動中心	22
6	大湖活動中心	44
7	公田活動中心	35
8	半天岩紫雲寺	53
9	老人文康中心	49
10	隙頂國小草山分校(教室)	22
11	隙頂國民小學(圖書室)	71
12	大湖國小(視聽教室)	53
13	民和國民小學(禮堂)	80
14	大埔國小水興分校(會議室)舊校舍	22
15	隙頂國民小學(圖書室)	100

村里長聯絡電話

江西村	陳素卿	0953-070907
內甕村	廖新欣	0922-516789
新福村	許榮儀	0911-746226
下坑村	李啟榮	0912-753917
番路村	許名川	0937-352618
民和村	蔡海選	0932-807476
觸口村	鄭建泰	0921-401659
大湖村	邱振聲	0928-358782
公田村	陳良典	0921-506666
公興村	張俊國	0933-345867
草山村	吳政龍	0910-352063

避難處所一覽表

項次	避難處所	收容人數
16	逐鹿社區活動中心	44
17	隙頂國小(籃球場)	200
18	大湖國小(操場)	860
19	民和國小(操場)	1160
20	大埔國小水興分校(籃球場)舊校舍	265
21	龍隱寺停車場	1444
22	民和國中(操場)	480
23	內甕國小(操場)	44



經濟部水利署．經濟部水利署第五河川局
嘉義縣政府
108年3月製作

圖例	水災危險潛勢區	設施		縣市界線	
	一日暴雨450毫米淹水潛勢		室內避難處所		醫療院所
	0.0~0.3公尺		防災指揮中心		直升機起降點
	0.3~1.0公尺		消防局		
	1.0~2.0公尺		警察局		
				縣市界線	
				村(里)界線	
				鄉(鎮)界線	

災情通報單位

1. 嘉義縣政府
地址：嘉義縣太保市祥和一路東段1號
電話：05-3620123
2. 大埔鄉公所
地址：嘉義縣大埔鄉大埔村53-1號
電話：05-2521310

警消單位

1. 嘉義縣警察局
地址：嘉義縣太保市安仁里祥和一路東段3號
電話：05-3620237
2. 大埔分駐所
地址：嘉義縣大埔鄉大埔村133號
電話：05-2521034
3. 大埔分隊
地址：嘉義縣大埔鄉大埔村133號
電話：05-2521424

醫療院所

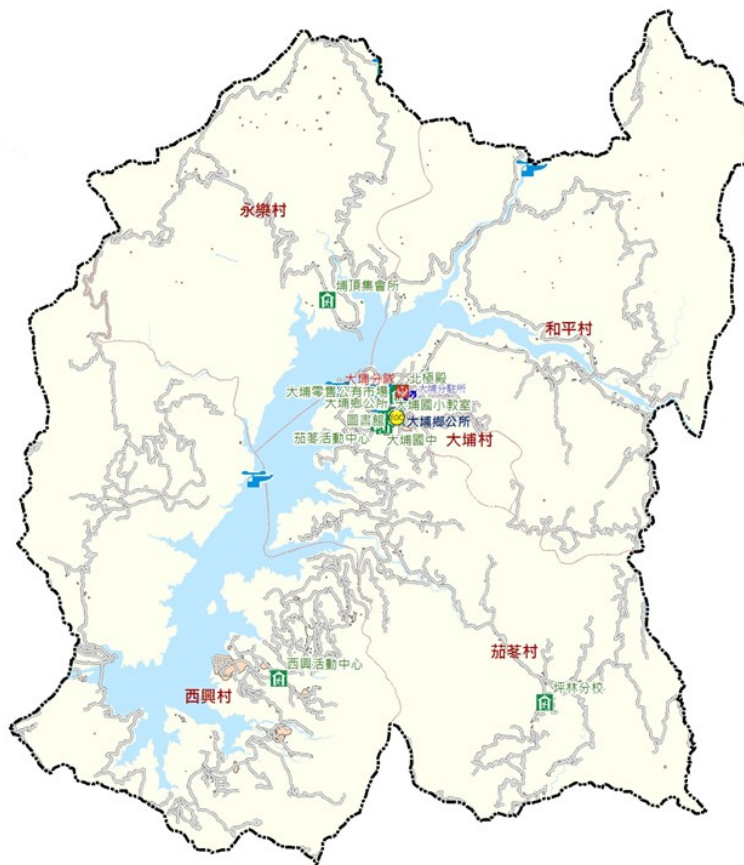
1. 嘉義縣衛生局
地址：嘉義縣太保市祥和二路東段3號
電話：05-3620600
2. 大埔鄉衛生所
地址：嘉義縣大埔鄉大埔村53-1號
電話：05-2521214

避難處所一覽表

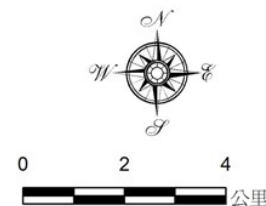
項次	避難處所	收容人數
1	北極殿	50
2	大埔國小教室	200
3	大埔國中	150
4	大埔鄉公所	150
5	圖書館	77
6	茄苳活動中心	30
7	坪林分校	50
8	西興活動中心	80
9	埔頂集會所	29
10	大埔零售公有市場	115

村里長聯絡電話

大埔村	陳天助	0910-797027
和平村	吳倚豪	0910-663840
永樂村	劉秋香	0989-451399
茄苳村	張連進	0933-360647
西興村	林昆廣	0978-876995



經濟部水利署．經濟部水利署第五河川局
嘉義縣政府
108年3月製作



圖例

水災危險潛勢區	設施	縣市界線
一日暴雨450毫米淹水潛勢	室內避難處所	村(里)界線
0.0~0.3公尺	防災指揮中心	鄉(鎮)界線
0.3~1.0公尺	消防局	
1.0~2.0公尺	警察局	
	醫療院所	
	直升機起降點	

災情通報單位	
1. 嘉義縣政府	地址：嘉義縣太保市祥和一路東段1號 電話：05-3620123
2. 阿里山鄉公所	地址：嘉義縣阿里山鄉樂野村2鄰69號 電話：05-2562547

警消單位	
1. 嘉義縣警察局	地址：嘉義縣太保市安仁里祥和一路東段3號 電話：05-3620237
2. 達邦分駐所	地址：嘉義縣阿里山鄉達邦村25號 電話：05-2511006
3. 阿里山消防分隊	地址：嘉義縣阿里山鄉中山村63號 電話：05-2679900
4. 十字派出所	地址：嘉義縣阿里山鄉十字村28號 電話：05-2511223
5. 山美派出所	地址：嘉義縣阿里山鄉山美村52號 電話：05-2586154
6. 阿里山派出所	地址：嘉義縣阿里山鄉中正村62號 電話：05-2679975
7. 里佳派出所	地址：嘉義縣阿里山鄉里佳村50號 電話：05-2511124
8. 來吉派出所	地址：嘉義縣阿里山鄉來吉村95號 電話：05-2661185
9. 新美派出所	地址：嘉義縣阿里山鄉新美村56號 電話：05-2513079
10. 樂野派出所	地址：嘉義縣阿里山鄉樂野村1鄰樂野4號 電話：05-2561325

醫療院所	
1. 嘉義縣衛生局	地址：嘉義縣太保市祥和二路東段3號 電話：05-3620600
2. 阿里山鄉衛生所	地址：嘉義縣阿里山鄉樂野村3鄰97-2號 電話：05-2561573

避難處所一覽表		
項次	避難處所	收容人數
1	阿里山鄉災變庇護所	120
2	阿里山聯合社區活動中心	50
3	十字社區活動中心	20
4	樂野社區活動中心	50
5	阿里山國民中小學	100
6	達邦國小	50
7	十字國小	80
8	來吉國小	50
9	山美國小	100
10	新美國小	160
11	香林國小	100
12	茶山國小	30
13	達邦國小里佳分校室內	10
14	豐山國小室內	40

村里長聯絡電話		
中山村	朱海良	0928-358307
中正村	林孝州	0912-556999
香林村	陳勝安	0919-977777
十字村	許瑞文	0933-588825
豐山村	陳建富	0912-352833
來吉村	武正清	0921-286967
樂野村	陽明堅	0911-500864
達邦村	莊有為	0966-702230
里佳村	安高材	0972-019672
山美村	安麗花	0921-035487
新美村	溫增維	0927-907341
茶山村	李立德	0910-896406

經濟部水利署．經濟部水利署第五河川局
嘉義縣政府
108年3月製作



圖例	水災危險潛勢區		設施		縣市界線	
	一日暴雨450毫米淹水潛勢		室內避難處所		醫療院所	- - - 村(里)界線
	0.0~0.3公尺		防災指揮中心		直升機起降點	- - - 鄉(鎮)界線
	0.3~1.0公尺		消防局			
	1.0~2.0公尺		警察局			

附錄 8、嘉義縣轄內水災避難據點位置表

鄉鎮市	避難所名稱	避難所地址	避難所 聯絡人	聯絡電話	收容人數
太保市	太保國中(操場)	太保里 36 號	蕭信龍 庶務組長		300
太保市	嘉新國中(操場)	嘉義縣太保市北新里 017 鄰中興路一段 250 號	龔永昇 事務組長		300
太保市	福濟宮	嘉義縣太保市太保里 7 鄰 150 號	-		60
太保市	太保國小學生活動中心	嘉義縣太保市太保里 31 號	連國欽		100
太保市	後潭社區發展協會	嘉義縣太保市後潭里 294 號	陳愛蘭		100
太保市	春梅社區活動中心	嘉義縣太保市梅埔里 10 鄰梅子厝 71-1 號	黃朝明		100
太保市	春珠社區活動中心	嘉義縣太保市春珠里 1 鄰 8 號	蔡玉山		100
太保市	港尾社區活動中心	嘉義縣太保市港尾里 1 鄰 9 號	詹進恭		80
太保市	過溝社區活動中心	嘉義縣太保市過溝里 4 鄰過溝 36-5 號	陳麗絲		100
太保市	麻寮古恩宮集會所	嘉義縣太保市麻寮里 13 鄰中山路二段 250 號	朱崑雄		90
太保市	水牛厝社區活動中心	嘉義縣太保市南新里 4 鄰仁愛路 25 號	許清良		100
太保市	埤鄉社區活動中心	嘉義縣太保市埤鄉里 5 鄰埤麻腳 77 號	郭金得		80
太保市	崙頂集會所	嘉義縣太保市崙頂里 4 鄰 21 號	楊聖賢		80
太保市	東勢社區活動中心	嘉義縣太保市東勢里 8 鄰東勢寮 82 號	龔宗勇		80

鄉鎮市	避難所名稱	避難所地址	避難所 聯絡人	聯絡電話	收容人數
太保市	老人文康中心	嘉義縣太保市新埤里 5 鄰 214-12 號	蔡雅晴		100
太保市	田尾社區活動中心	嘉義縣太保市田尾里 2 鄰田尾 15 號	陳國棟		50
太保市	安仁社區活動中心	嘉義縣太保市安仁里 5 鄰頂港子墘 10 之 1 號	侯正郎		80
太保市	永慶高中(操場)	嘉義縣太保市安仁里信義二路 1 號	朱俊佳 庶務組長		300
太保市	太保國小(操場)	嘉義縣太保市太保里 31 號	柯安南 總務主任		200
太保市	安東國小(活動中心)	嘉義縣太保市崙頂里 1 號	吳嘉政 總務主任		150
太保市	安東國小(操場)	嘉義縣太保市崙頂里 1 號	吳嘉政 總務主任		200
太保市	南新國小(活動中心)	嘉義縣太保市南新里 10 鄰中山路一段 140 號	張溫俊 工友		200
太保市	南新國小(操場)	嘉義縣太保市南新里 10 鄰中山路一段 140 號	張溫俊 工友		300
太保市	新埤國小(操場)	嘉義縣太保市新埤里 214 號	賴忠和 總務主任		200
朴子市	朴子配天宮	嘉義縣朴子市安福里黎明路 1-2 號	黃俊郎		750
朴子市	朴子市公所	嘉義縣朴子市安福里光復路 34 號	郭雅萍		50
朴子市	雙溪口活動中心	嘉義縣朴子市溪口里雙溪口 40-2 號	黃振卿		100
朴子市	大鄉活動中心	嘉義縣朴子市大鄉里大棟榔 197-3 號	侯騰		50

鄉鎮市	避難所名稱	避難所地址	避難所 聯絡人	聯絡電話	收容人數
朴子市	梅華活動中心	嘉義縣朴子市梅華里牛桃灣 3-20 號	黃勝義		100
朴子市	崁前活動中心	嘉義縣朴子市崁前里崁前 24 號	方松林		50
布袋鎮	布袋國小-室內	嘉義縣布袋鎮新厝里 65 號	龍懷成		140
布袋鎮	布袋國中-室內	嘉義縣布袋鎮光復里六棟寮 40 號	吳敏男		187
布袋鎮	布新國小-室內	嘉義縣布袋鎮岑海里文昌街 61 號	侯崇博		133
布袋鎮	九江社區活動中心	嘉義縣布袋鎮岱江里環河街 1 號	黃水上		49
布袋鎮	見龍社區活動中心	嘉義縣布袋鎮見龍里內田 2 號之 4	邱弘毓		55
布袋鎮	過溝多功能活動中心	嘉義縣布袋鎮中安里過溝頂厝 11 號之 2	莊清三		226
布袋鎮	布袋鎮立托兒所	嘉義縣布袋鎮東港里東港 130 號之 21	李幼玲		96
布袋鎮	新岑社區活動中心	嘉義縣布袋鎮新岑里郭岑寮 7 號之 26	蔡裕閔		62
布袋鎮	好美國小-室內	嘉義縣布袋鎮好美里虎尾寮 106 號	蔡瑞芳		45
布袋鎮	新塭國小-室內	嘉義縣布袋鎮新民里新塭 374 號	洪榮正		193
布袋鎮	過溝國小-室內	嘉義縣布袋鎮中安里頂厝 1 號	陳淑惠		351
大林鎮	大林鎮老人體育活動中心	嘉義縣大林鎮平林里新興街 116 號	曾秋芳		100
大林鎮	排路社區活動中心	嘉義縣大林鎮排路里排路里 167 號	陳竹璋		50
大林鎮	大美活動中心	嘉義縣大林鎮大美里 1 鄰 33 號	廖朝萍		50
大林鎮	大林公所三樓禮堂	嘉義縣大林鎮中興路二段 239 號	曾秋芳		50

鄉鎮市	避難所名稱	避難所地址	避難所 聯絡人	聯絡電話	收容人數
民雄鄉	東榮村辦公處暨嘉義縣長壽會館	嘉義縣民雄鄉東榮村中庄 130 號	吳玉琴		100
民雄鄉	興南村辦公處暨社區活動中心	嘉義縣民雄鄉興南村頭橋 97 號	黃焜煌		60
民雄鄉	文隆村辦公處暨社區活動中心	嘉義縣民雄鄉文隆村鴨母 47-7 號	謝寶琴		70
民雄鄉	興中村辦公處暨社區活動中心	嘉義縣民雄鄉興中村江厝店 29-4 號	黃焜煌		30
民雄鄉	中和村辦公處暨社區活動中心	嘉義縣民雄鄉中和村社溝 38-1 號	劉素珠		30
民雄鄉	山中村辦公處暨社區活動中心	嘉義縣民雄鄉山中村山中 78-1 號	姜守倫		120
民雄鄉	福興社區活動中心	嘉義縣民雄鄉福興村牛稠溪 68-3 號	謝寶琴		80
民雄鄉	中央村辦公處暨社區活動中心	嘉義縣民雄鄉中央村田中央 77 號	葉惠貞		60
民雄鄉	平和村辦公處暨社區活動中心	嘉義縣民雄鄉平和村雙援 15-2 號	葉惠貞		30
民雄鄉	西昌村辦公處暨社區活動中心	嘉義縣民雄鄉西昌村竹子腳 1-2 號	游素芬		100
民雄鄉	菁埔村辦公處暨社區活動中心	嘉義縣民雄鄉菁埔村菁埔 137-1 號	游素芬		100
民雄鄉	寮頂村集會所	嘉義縣民雄鄉寮頂村頂寮 59-3 號	張凱惠		20
民雄鄉	福權村辦公處暨社區活動中心	嘉義縣民雄鄉福權村福權 26 號	吳玉琴		100
民雄鄉	頂崙村辦公處暨社區活動中心	嘉義縣民雄鄉頂崙村崙子頂 25-1 號	謝佩玲		80

鄉鎮市	避難所名稱	避難所地址	避難所 聯絡人	聯絡電話	收容人數
	中心				
民雄鄉	鎮北村辦公處暨社區活動 中心	嘉義縣民雄鄉鎮北村土庫子 24-2 號	謝佩玲		150
民雄鄉	豐收村辦公處暨社區活動 中心	嘉義縣民雄鄉豐收村好收 148-1 號	陳正雄		80
民雄鄉	東湖村辦公處暨社區活動 中心	嘉義縣民雄鄉東湖村東勢湖 174 號	郭明香		100
民雄鄉	雙福村辦公處暨社區活動 中心	嘉義縣民雄鄉雙福村 7 鄰 60 號	郭明香		30
民雄鄉	福樂村辦公處暨社區活動 中心	嘉義縣民雄鄉福樂村新生一街 1 號	何美惠		120
民雄鄉	北斗村辦公處暨社區活動 中心	嘉義縣民雄鄉北斗村北勢子 19-4 號	莊淑如		100
民雄鄉	秀林村辦公處暨社區活動 中心	嘉義縣民雄鄉秀林村林子尾 38-1 號	陳秀純		50
民雄鄉	大崎村辦公處暨社區活動 中心	嘉義縣民雄鄉大崎村大崎腳 17-5 號	周好蓁		50
民雄鄉	松山村辦公處暨社區活動 中心	嘉義縣民雄鄉松山村 4 鄰 43 號	劉秀琴		10
民雄鄉	東興村辦公處暨社區活動 中心	嘉義縣民雄鄉東興村葉子寮 28-1 號	劉秀琴		30
民雄鄉	金興村辦公處暨社區活動 中心	嘉義縣民雄鄉金興村頭橋 1200 號	許詩薇		200
民雄鄉	三興村辦公處暨社區活動 中心	嘉義縣民雄鄉三興村陳厝寮 37 號	陳正雄		30
民雄鄉	福興村廣興宮	嘉義縣民雄鄉福興村牛稠溪 6 鄰 60 號	張榮祿		100

鄉鎮市	避難所名稱	避難所地址	避難所 聯絡人	聯絡電話	收容人數
民雄鄉	民雄國中活動中心	嘉義縣民雄鄉西安村西安路 147 號	何智豪		200
民雄鄉	大吉國中活動中心	嘉義縣民雄鄉大崎村內埔仔 2-1 號	吳東權		50
民雄鄉	民雄國小中正堂獅子館	嘉義縣民雄鄉中樂村民族路 43 號	李瑩涓		500
民雄鄉	東榮國小勤學樓活動中心、後棟活動中心	嘉義縣民雄鄉頂崙村 105 號	林源政		200
民雄鄉	興中國小第二棟一樓教室 (操場與籃球場)	嘉義縣民雄鄉興中村江厝店 30 號	張明顯		150
民雄鄉	秀林國小風雨教室	嘉義縣民雄鄉北斗村北勢子 17 號	鄭宏麟		100
民雄鄉	大崎國小後棟一樓一年級 教室(操場)	嘉義縣民雄鄉秀林村林子尾 66 號	蔡易霖		50
民雄鄉	三興國小一樓教室	嘉義縣民雄鄉三興村陳厝寮 55 號	陳麗玲		150
民雄鄉	菁埔國小圖書館自然教室	嘉義縣民雄鄉菁埔村菁埔 130-3 號	何素勤		30
民雄鄉	福樂國小教室	嘉義縣民雄鄉福樂村光明二街 191 號	林味玉		300
溪口鄉	鄉公所辦公大樓	溪北村中山路 89 號	陳成男		120
溪口鄉	老人文康中心	溪北村中山路 91 號	唐偉倫		40
溪口鄉	游東村活動中心	游東村 73-1 號	張玉珠		50
溪口鄉	北極殿香客大樓	溪西村中正路 182 號	張玉珠		100
溪口鄉	溪口國小室內	溪北村中山路 53 號	張玉珠		50
新港鄉	永興宮廣場	三間村 3 鄰 59 之 1 號	李冬林		60

鄉鎮市	避難所名稱	避難所地址	避難所 聯絡人	聯絡電話	收容人數
新港鄉	三間社區活動中心	三間村 5 鄰三間厝 31 之 1 號	蕭金修		25
新港鄉	大潭社區活動中心	大潭村 17 鄰大潭 33 號	林陳麥		40
新港鄉	永祿宮	中庄村 12 鄰中庄 98 號	張秀安		40
新港鄉	中庄社區活動中心	中庄村 18 鄰中庄 56 之 1 號	張秀安		70
新港鄉	月眉國小中洋分校	中洋村 248 之 1 號	蘇信雄		42
新港鄉	中洋社區活動中心	中洋村 8 鄰中洋子 25 號	江德欽		30
新港鄉	北極玄天宮廣場	中洋村 4 鄰中洋子 100 號	江清正		80
新港鄉	月眉國小操場	月眉村 123 號	林長守		1000
新港鄉	月眉社區活動中心	月眉村 17 鄰月眉潭 102 號之 16	林明泰		100
新港鄉	月眉國小	月眉村月眉潭 123 號	林長守		300

鄉鎮市	避難所名稱	避難所地址	避難所 聯絡人	聯絡電話	收容人數
新港鄉	月潭社區活動中心	月潭村九鄰月眉潭 249 號之 1	李冠樟		40
新港鄉	復興國小操場	北崙村 75 之 4 號	翁寬和		100
新港鄉	復興國小	北崙村 75 之 4 號	翁寬和		100
新港鄉	古民國小操場	古民村 161 號	戴宗良		400
新港鄉	古民國小	古民村 161 號	戴宗良		200
新港鄉	古民社區活動中心	古民村 6 鄰 6 號	林居宏		60
新港鄉	共和社區活動中心	共和村 6 鄰 31 之 2 號	洪金成		20
新港鄉	安和社區活動中心	安和村 10 鄰番婆 122 號	陳利生		60
新港鄉	安和國小	安和村 10 鄰番婆 46 號	郭國珍		100
新港鄉	安和國小操場	安和村 46 號	郭國珍		100
新港鄉	西庄社區活動中心	西庄村 11 鄰 29 號	何蒼林		30
新港鄉	板頭社區活動中心	板頭村 2 鄰 7 號之 1	杜徐灑		50

鄉鎮市	避難所名稱	避難所地址	避難所 聯絡人	聯絡電話	收容人數
新港鄉	長天宮	板頭村 2 鄰 41 號	施吉常		40
新港鄉	寶天宮	板頭村 12 鄰 4 之 1 號	吳文祥		20
新港鄉	崙子社區活動中心	南崙村 1 鄰 92 號	王張素女		40
新港鄉	菜園農民活動中心	南港村 9 鄰 13 號	鄭錦煌		30
新港鄉	王爺廟活動中心	南港村 12 鄰 6 號	劉國川		40
新港鄉	南港水仙宮	南港村 5 鄰 122 號	林明記		500
新港鄉	南港水仙宮廣場	南港村 5 鄰 158 號	林明記		300
新港鄉	新港公園	宮前村中山路 155 號	林茂盛		500
新港鄉	文昌國小操場	宮前村古民街 12 號	蔡萬追		400
新港鄉	海瀛社區活動中心	海瀛村 3 鄰 24 號	黃清城		35

鄉鎮市	避難所名稱	避難所地址	避難所 聯絡人	聯絡電話	收容人數
新港鄉	埤子社區活動中心	埤子村 1 鄰 37 號	張世立		10
新港鄉	菜公社區活動中心	菜公村 5 鄰菜公厝 22 號之 7	范姜鎮興		50
新港鄉	溪北社區活動中心	溪北村 14 鄰溪北 116 號之 1	李明棟		50
新港鄉	新港國小操場	福德村登雲路 105 號	周炳志		1000
新港鄉	新港國中操場	福德村福德路 106 號	洪順國		1000
新港鄉	潭大社區活動中心	潭大村 3 鄰潭子墘 17 號	江錦澤		80
六腳鄉	六腳鄉老人文康中心	六腳鄉蒜頭村 188 號之 5	郭芟紅		100
六腳鄉	蒜頭國小教室	六腳鄉蒜頭村 188 號	侯忠烈 校長		1200
六腳鄉	蒜頭活動中心	六腳鄉蒜頭村 73 號	呂松助 村長		60
六腳鄉	六美國小教室	六腳鄉六斗村六斗尾 31 號	楊敦熙 校長		1068
六腳鄉	六嘉國中教室	六腳鄉蒜頭村樹仁路 1 號	蔡美玲		150
六腳鄉	北美國小教室	六腳鄉崙陽村崙仔 122 號	王靜文 校長		380

鄉鎮市	避難所名稱	避難所地址	避難所 聯絡人	聯絡電話	收容人數
六腳鄉	六腳國小教室	六腳鄉六腳村 105 號	郭鶯珠 校長		750
六腳鄉	更寮國小教室	六腳鄉更寮村 19 號	周濟仁 校長		350
六腳鄉	蘇厝活動中心	六腳鄉蘇厝村蘇厝寮 82 號	蘇庭芳		100
六腳鄉	灣內國小操場	六腳鄉灣南村 15 鄰 6 號	林宜龍		270
東石鄉	東石鄉公所	東石鄉東石村 3 號	林佳瑩		104
東石鄉	東榮國中會議室	東石鄉永屯村 39-2 號	陳義禮		37
東石鄉	東石國小學生活動中心	東石鄉猿樹村 117 號	莊政道		247
東石鄉	塭港國小教學大樓	東石鄉塭港村 170 號	黃聰哲		75
東石鄉	三江國小教學大樓	東石鄉三家村 16 號	陳俊雄		28
東石鄉	港口宮	東石鄉港口村 5 號	蕭金澤		100
東石鄉	下楫國小學生活動中心	東石鄉下楫村 147 號	蔡水河		63
東石鄉	港墘國小教室	東石鄉港墘村 64 號	施珮瑩		39
東石鄉	洲仔代天府	東石鄉洲仔村 4 鄰 44-1 號	陳壁		300
東石鄉	龍崗國小演藝廳	東石鄉西崙村 131 號	蔡文山		38

鄉鎮市	避難所名稱	避難所地址	避難所 聯絡人	聯絡電話	收容人數
東石鄉	網寮國小教學行政大樓	東石鄉網寮村塩田 27 號	吳芊萱		36
東石鄉	塩仔村圓明寺	東石鄉塩仔村 3 鄰 69 號	如德師父		40
東石鄉	三家福靈宮	東石鄉三家村 73-3 號	高江滿		118
東石鄉	東石鄉老人文康中心	東石鄉猿樹村 151-10 號	吳瓊甄		94
東石鄉	東榮國中操場	東石鄉永屯村 39-2 號	陳義禮		481
東石鄉	東石國小操場	東石鄉猿樹村 117 號	莊政道		185
東石鄉	塩港國小操場	東石鄉塩港村 170 號	黃聰哲		211
東石鄉	三江國小操場	東石鄉三家村 16 號	陳俊雄		136
東石鄉	龍港國小操場	東石鄉龍港村 113 號	張美志		454
東石鄉	下楫國小操場	東石鄉下楫村 147 號	蔡水河		469
東石鄉	港墘國小操場	東石鄉港墘村 64 號	施珮瑩		530
東石鄉	龍崗國小操場	東石鄉西崙村 131 號	蔡文山		527
東石鄉	網寮國小操場	東石鄉網寮村塩田 27 號	吳芊萱		490
義竹鄉	義竹國小	嘉義縣義竹鄉六桂村六桂村 208 號	胡師銘		65
義竹鄉	中正堂	嘉義縣義竹鄉六桂村六桂村 208 號	蔡美琴		250
義竹鄉	義竹鄉修緣禪寺	嘉義縣義竹鄉六桂村六桂村 245-1 號	翁登協		50
義竹鄉	義竹慈化寺	嘉義縣義竹鄉六桂村 220-1 號	翁進丁		50

鄉鎮市	避難所名稱	避難所地址	避難所 聯絡人	聯絡電話	收容人數
義竹鄉	南興國小分校(東華國小)	嘉義縣義竹鄉平溪村平溪村 1 號	蔡瑞芳		40
義竹鄉	過路國小	嘉義縣義竹鄉西過村西過村 279 號	吳淑珍 主任 工友 蘇明欽		30
義竹鄉	光榮國小	嘉義縣義竹鄉東光村東光村 64 號	黃俊璋		70
義竹鄉	南興國小	嘉義縣義竹鄉新店村 77 號	蔡志榮		130
鹿草鄉	後堀社區活動中心	嘉義縣鹿草鄉後堀村後堀 65 之 2 號	魏靖瑤		60
鹿草鄉	重寮社區活動中心	嘉義縣鹿草鄉重寮村中寮 15 鄰 99 之 1 號	余岱錡		50
鹿草鄉	碧潭社區活動中心	嘉義縣鹿草鄉碧潭村頂潭 18 之 3 號	李人郡		50
鹿草鄉	下潭社區活動中心	嘉義縣鹿草鄉光潭村下潭 196 號	林廣茂		100
水上鄉	水上鄉公所	嘉義縣水上鄉水上村正義路 141 號 3 樓	洪禎璟		40
水上鄉	柳新村活動中心	嘉義縣水上鄉柳新村凌雲二村 125-1 號	王婷玉		14

鄉鎮市	避難所名稱	避難所地址	避難所 聯絡人	聯絡電話	收容人數
水上鄉	溪洲村活動中心	嘉義縣水上鄉溪洲村 13 鄰 83 之 1 號	林基農		23
水上鄉	中庄村活動中心	嘉義縣水上鄉中庄村 16 鄰 40-2 號	陳武秋		50
水上鄉	義興村活動中心	嘉義縣水上鄉義興村 2 鄰 57-1 號	王清涼		100
水上鄉	下寮村鴿溪寮活動中心	嘉義縣水上鄉下寮村 3 鄰鴿溪寮 23 號	劉俊成		97
水上鄉	下寮村下寮活動中心	嘉義縣水上鄉下寮村 9 鄰 48 號	劉俊成		27
水上鄉	忠和村活動中心	嘉義縣水上鄉忠和村 7 鄰 77-1 號	張順興		80
水上鄉	柳林國民小學	嘉義縣水上鄉柳林村 92 號	黃文正		30
中埔鄉	中埔鄉公所	嘉義縣中埔鄉中埔村 128 號	王佳惠		60

鄉鎮市	避難所名稱	避難所地址	避難所 聯絡人	聯絡電話	收容人數
中埔鄉	龍門社區活動中心	中埔鄉龍門村龍山脚 33 號	張寶堂		60
中埔鄉	和興社區活動中心	中埔鄉和興村中華路 305 巷 246 號	汪亞仙		30
中埔鄉	三和公園活動中心	中埔鄉和睦村 13 鄰中華路 630 巷 43-3 號	陳淑雅		30
中埔鄉	義仁社區活動中心	中埔鄉義仁村挖仔厝 17 號前面	高淑真		30
中埔鄉	金蘭社區活動中心	中埔鄉金蘭村 1 鄰 14 號	詹月秋		30
中埔鄉	瑞豐社區活動中心	中埔鄉瑞豐村坎脚 45 號	吳金才		30
中埔鄉	汙水社區活動中心	中埔鄉汙水村竹頭崎 20 號	吳金才		30
中埔鄉	裕民社區活動中心	中埔鄉裕民村石頭厝 8 號之 1	楊雅茹		30
中埔鄉	深坑社區活動中心	中埔鄉深坑村深坑 85 號之 2	汪聰弦		30

鄉鎮市	避難所名稱	避難所地址	避難所 聯絡人	聯絡電話	收容人數
中埔鄉	隆興社區活動中心	中埔鄉隆興村中正路 515 號	陳瑩惠		30
中埔鄉	頂埔社區活動中心	中埔鄉頂埔村 8 鄰頂埔 10-6 號	蘇興龍		30
中埔鄉	社口社區活動中心	中埔鄉社口村 9 鄰番仔坑 7 號之 1	陳淑芬		30
中埔鄉	灣潭社區活動中心	中埔鄉灣潭村客庄 15 鄰 15-7 號	陳沁芬		30
中埔鄉	和睦社區活動中心	中埔鄉和睦村 14 鄰公館 42-18 號	陳淑雅		30
中埔鄉	興化廊社區活動中心	中埔鄉富收村興化廊 23-60 號	陳季英		50
中埔鄉	和美社區活動中心	中埔鄉和美村 7 鄰忠明路 40 巷 8 號	許萬全		100
中埔鄉	同仁社區活動中心	中埔鄉同仁村 11 鄰同仁 164 號之 5	許清興		30

鄉鎮市	避難所名稱	避難所地址	避難所 聯絡人	聯絡電話	收容人數
中埔鄉	石礮社區活動中心	中埔鄉石礮村 13 鄰 22-1 號	蘇興龍		50
中埔鄉	和興國小圖書室	中埔鄉和興村 33 鄰和興路 91 號	王姿勻		400
中埔鄉	同仁國小禮堂	中埔鄉同仁村 24 號	黃照恩		100
中埔鄉	灣潭國小視聽教室	中埔鄉灣潭村 17 鄰 1-1 號	李淑惠		150
中埔鄉	中埔國中活動中心	中埔鄉中埔村 177 號	何玉翔		500
中埔鄉	社口國小禮堂	中埔鄉隆興村 2 鄰 8 號	林志偉		30
中埔鄉	中埔國小活動中心	中埔鄉中埔村中正路 1 號	陳威良		100
中埔鄉	和睦國小綜合教室	中埔鄉和美村後庄 16 號	陳振興		500
中埔鄉	頂六國小活動中心	中埔鄉金蘭村頂山門 25 號	吳淑茹		100

鄉鎮市	避難所名稱	避難所地址	避難所 聯絡人	聯絡電話	收容人數
中埔鄉	中山國小視聽教室	中埔鄉石碇村 22 號	陳瑞成		200
中埔鄉	大有國小圖書館	中埔鄉裕民村石頭厝 17 號之 1	林俊榮		50
中埔鄉	中山藤寮分校童軍營區前 排教室	中埔鄉石碇村藤寮 54 號	李崇傑		50
中埔鄉	東興社區活動中心	中埔鄉東興村 5 鄰 25-1 號	陳建隆		30
中埔鄉	中埔國中 室外	中埔村 177 號	蔡宜廷		1500
中埔鄉	中埔國小 室外	中正路 1 號	葉淑欣		2500
中埔鄉	大有國小 室外	裕民村石頭厝 17 號之 1	黃桂菲		50
中埔鄉	中山國小 室外	石碇村 22 號	黃美維		100
中埔鄉	頂六國小 室外	金蘭村頂山門 25 號	林勝漢		1200

鄉鎮市	避難所名稱	避難所地址	避難所 聯絡人	聯絡電話	收容人數
中埔鄉	和睦國小 室外	和美村後庄 16 號	曾輝銘		600
中埔鄉	和興國小 室外	和興村和興路 91 號	石鴻賢		1000
中埔鄉	同仁國小 室外	同仁村同仁 24 號	張勝雄		600
中埔鄉	汙水國小 室外	汙水村 5 鄰 16 號	蕭淳元		400
中埔鄉	社口國小 室外	隆興村 2 鄰 8 號	朱家輝		50
中埔鄉	灣潭國小 室外	中埔鄉灣潭村 17 鄰 1-1 號	蔡榮松		140
中埔鄉	汙水國小餐廳-室內	中埔鄉汙水村 5 鄰 16 號	林松潔		50
竹崎鄉	沙坑社區活動中心	嘉義縣竹崎鄉沙坑村 8 鄰水坑 56 之 8 號	蔡建讀		20
竹崎鄉	獅埕社區活動中心	嘉義縣竹崎鄉獅埕村 8 鄰許厝 8 之 2 號	蔡建讀		20
竹崎鄉	灣橋社區活動中心	嘉義縣竹崎鄉灣橋村 16 鄰灣橋 172 號	蔡建讀		30
竹崎鄉	鹿滿社區活動中心	嘉義縣竹崎鄉鹿滿村 7 鄰麻箕埔 95-1 號	蔡建讀		20
竹崎鄉	龍山社區活動中心	嘉義縣竹崎鄉龍山村 14 鄰大庭 23-1 號	蔡建讀		30
竹崎鄉	復金社區活動中心	嘉義縣竹崎鄉復金村復鼎金 59-1 號	蔡建讀		20
竹崎鄉	中華社區活動中心	嘉義縣竹崎鄉中和村奮起湖 164 號	蔡建讀		20
竹崎鄉	紫雲社區活動中心	嘉義縣竹崎鄉紫雲村 11 鄰大竹圍 3-2 號	蔡建讀		20

鄉鎮市	避難所名稱	避難所地址	避難所 聯絡人	聯絡電話	收容人數
竹崎鄉	竹崎老人文康中心	嘉義縣竹崎鄉竹崎村中正路 96 號	蔡建讀		80
竹崎鄉	竹崎高中學生活動中心	嘉義縣竹崎鄉竹崎村文化路 23 號	蔡建讀		60
竹崎鄉	竹崎國小中正堂	嘉義縣竹崎鄉竹崎村文化路 28 號	蔡建讀		60
竹崎鄉	鹿滿國小活動中心	嘉義縣竹崎鄉鹿滿村鹿鳴路 2 號	蔡建讀		60
竹崎鄉	白杞社區活動中心	嘉義縣竹崎鄉白杞村 4 鄰白杞 42-1 號	蔡建讀		20
竹崎鄉	金獅社區活動中心	嘉義縣竹崎鄉金獅村 11 鄰金獅寮 31 號	蔡建讀		20
竹崎鄉	義仁社區活動中心	嘉義縣竹崎鄉義仁村 7 鄰坪頂 14-1 號	蔡建讀		20
竹崎鄉	義隆社區活動中心	嘉義縣竹崎鄉義隆村 3 鄰山知崙 7-1 號	蔡建讀		20
竹崎鄉	義和村活動中心	嘉義縣竹崎鄉義和村 4 鄰山子門 23 號	蔡建讀		20
竹崎鄉	坑頭村活動中心	嘉義縣竹崎鄉坑頭村 8 鄰復原莊 20 號	蔡建讀		20
竹崎鄉	昇平社區活動中心	嘉義縣竹崎鄉昇平村 6 鄰頂埔 93-4 號	蔡建讀		20
竹崎鄉	光華社區活動中心	嘉義縣竹崎鄉光華村 5 鄰 27 號	蔡建讀		20
梅山鄉	瑞峰活動中心	嘉義縣梅山鄉瑞峯村生毛樹 12 號	王明成		20
梅山鄉	瑞里活動中心	嘉義縣梅山鄉瑞里村幼葉林 55 號	蔡明月		20
梅山鄉	龍眼活動中心	嘉義縣梅山鄉龍眼村龍眼林 3-1 號	吳福仁		20

鄉鎮市	避難所名稱	避難所地址	避難所 聯絡人	聯絡電話	收容人數
梅山鄉	碧湖活動中心	嘉義縣梅山鄉碧湖村堀尺嶺 9-1 號	吳福仁		20
梅山鄉	太興活動中心	嘉義縣梅山鄉太興村太興 5 號	李金秋		20
梅山鄉	太平活動中心	嘉義縣梅山鄉太平村大坪 4 號	李金秋		20
番路鄉	江西活動中心	番路鄉江西村 4 鄰 3 號	陳素卿 村長		53
番路鄉	內甕活動中心	番路鄉內甕村 3 鄰 38-29 號	吳明賢 理事長		55
番路鄉	新福活動中心	番路鄉新福村 6 鄰 14 號	林榮格 理事長		35
番路鄉	民和活動中心	番路鄉民和村 4 鄰 12 號	蔡宏武 村長		62
番路鄉	番路活動中心	番路鄉番路村 4 鄰 54 號	林文相 理事長		22
番路鄉	大湖活動中心	番路鄉大湖村 10 鄰火燒寮 1-1 號	邱振聲 村長		44
番路鄉	公田活動中心	番路鄉公田村 6 鄰大路仔 34-1 號	林朝新 理事長		35

鄉鎮市	避難所名稱	避難所地址	避難所 聯絡人	聯絡電話	收容人數
番路鄉	半天岩紫雲寺	番路鄉民和村 2 鄰岩仔 6 號	叢淑芳 主任		53
番路鄉	老人文康中心	番路鄉下坑村 4 鄰 101-5 號	周芳儀 課員		49
番路鄉	隙頂國小草山分校(教室)	番路鄉草山村 22 號	林俊榮 理事長		22
番路鄉	隙頂國民小學(圖書室)	番路鄉公田村隙頂 40 號	賴韋丞 主任		71
番路鄉	大湖國小(視聽教室)	番路鄉大湖村下坪仔 8 號	翁士欽 主任		53
番路鄉	民和國民小學(禮堂)	番路鄉下坑村菜公店 91 號	張維琴 主任		80
番路鄉	大埔國小永興分校(會議室) 舊校舍	番路鄉草山村永興 22 號	鄭永章 主任		22
番路鄉	逐鹿社區活動中心	番路鄉觸口村 18 鄰梅花七路 3 巷 1 號	楊尚鋒 理事長		100
番路鄉	隙頂國小(籃球場)	番路鄉公田村隙頂 40 號	賴韋丞		44

鄉鎮市	避難所名稱	避難所地址	避難所 聯絡人	聯絡電話	收容人數
			主任		
番路鄉	大湖國小(操場)	番路鄉大湖村下坪仔 8 號	翁士欽 主任		200
番路鄉	民和國小(操場)	番路鄉下坑村菜公店 91 號	張維琴 主任		860
番路鄉	大埔國小永興分校(籃球場) 舊校舍	番路鄉草山村永興 22 號	鄭永章 主任		1160
番路鄉	龍隱寺停車場	番路鄉觸口村 4 鄰觸口 1 號	邱炎山 主持		265
番路鄉	民和國中(操場)	番路鄉下坑村菜公店 30 號	洪龍月		1444
番路鄉	內甕國小(操場)	番路鄉內甕村凸湖 3 鄰 1-1 號	黃昭雄		480
大埔鄉	北極殿	嘉義縣大埔鄉大埔村 137 號	村長 洪平玉		50
大埔鄉	大埔國小教室	嘉義縣大埔鄉大埔村 57 號	總務主任		200
大埔鄉	大埔國中	嘉義縣大埔鄉茄苳村竹圍仔 5 號	村幹事		150
大埔鄉	大埔鄉公所	嘉義縣大埔鄉大埔村 54 號	總務主任		150
大埔鄉	圖書館	嘉義縣大埔鄉大埔村 53 之 2 號	村幹事		77
大埔鄉	茄苳活動中心	嘉義縣大埔鄉茄苳村竹圍仔 38 之 1 號	鄉長 黃國明		30

鄉鎮市	避難所名稱	避難所地址	避難所 聯絡人	聯絡電話	收容人數
大埔鄉	坪林分校	嘉義縣大埔鄉茄苳村 8 林坪林 24 號	約僱人員 黃金菊		50
大埔鄉	西興活動中心	嘉義縣大埔鄉西興村 3 鄰菜瓜坪 4 之 1 號	村幹事		80
大埔鄉	埔頂集會所	嘉義縣大埔鄉永樂村 4 鄰埔頂 13-1 號	村幹事		29
大埔鄉	大埔零售公有市場	嘉義縣大埔鄉大埔村 162-9 號	課員 周雅惠		115
阿里山 鄉	阿里山鄉災變庇護所	嘉義縣阿里山鄉樂野 69 之 2 號	溫明正		120
阿里山 鄉	阿里山聯合社區活動中心	嘉義縣阿里山鄉中正村 52 號	林孝州		50
阿里山 鄉	十字社區活動中心	嘉義縣阿里山鄉十字村 52 號	許瑞文		20
阿里山 鄉	樂野社區活動中心	嘉義縣阿里山鄉樂野村 52 號	陽明堅		50
阿里山 鄉	阿里山國民中小學	嘉義縣阿里山鄉樂野村 1 鄰 32 號	官志隆		100
阿里山	達邦國小	嘉義縣阿里山鄉達邦村 1 鄰 1 號	盧柏全		50

鄉鎮市	避難所名稱	避難所地址	避難所 聯絡人	聯絡電話	收容人數
鄉					
阿里山鄉	十字國小	嘉義縣阿里山鄉十字村 16 號	林錦花		80
阿里山鄉	來吉國小	嘉義縣阿里山鄉來吉村 4 鄰 91 號	孫儷珏		50
阿里山鄉	山美國小	嘉義縣阿里山鄉山美村 61 號	李芳如		100
阿里山鄉	新美國小	嘉義縣阿里山鄉新美村 4 鄰 78 號	方紅櫻		160
阿里山鄉	香林國小	嘉義縣阿里山鄉香林村 2 鄰 41 號	陳瑞賢		100
阿里山鄉	茶山國小	嘉義縣阿里山鄉茶山村 3 鄰 47 號	鄭佩茜		30
阿里山鄉	達邦國小里佳分校室內	里佳村 2 鄰 31 號	盧柏全		10
阿里山鄉	豐山國小室內	豐山村 47 號	陳建富		40

(資料更新日期 108.03)

附錄 9、鄉（鎮、市）「水災危險潛勢地區保全計畫」參考範本格式

○○鄉(鎮、市、區)「水災危險潛勢地區保全計畫」

一、目的

為充分掌握轄內水災危險潛勢地區，及其保全住戶、保全對象，俾於颱風豪雨期間，及時有效疏散撤離保全對象（居民）至安全避難處所，以保障居民生命財產安全。

二、轄內水災危險潛勢地區及保全對象

(本項所列之表、圖為保全計畫最重要部分，一定要建立)

本鄉(鎮、市、區)參考○○縣(市)淹水潛勢圖、歷年調查容易淹水地點（村里）及有實際執行水災疏散撤離之區域，列為水災危險潛勢地區。

依據水災危險潛勢地區、保全對象、避難處所及疏散撤離緊急通報人(村里長)等資料，製作成「水災危險潛勢地區保全計畫表」(如附表一)，並依保全計畫表所列各水災危險地點製作疏散避難地圖(如附圖一至○)。

同時建立轄內或蒐集鄰近避難收容所資訊(如附表二)及建立保全對象清冊(包括弱勢族群或護理之家)(如附表三)。

三、疏散避難人員編組與分工

【由各鄉鎮市區依現行規定或實務運作，簡要說明編組與分工(如附表○)。如依○○鄉災害應變中心作業要點(如附錄○)】

四、疏散撤離作業程序

【由各鄉鎮市區依現行規定或實務運作，簡要說明疏散撤離作業流程，包括撤離如何決策、命令下達、如何通知撤離民眾、如何執行、收容所開設、回報等。如依○○鄉○○作業規定(如附錄○)】

五、其他事項

【未納入前四項之事項，可分條列說明】

附錄 9-附表 1、鄉(鎮、市、區)水災危險潛勢地區保全計畫表

水災危險潛勢地區 (鄉)	保全	保全人數	避難處所	避難所地	避難所聯	聯絡電話	<u>村里長</u> (<u>撤離通報</u>)	聯絡電話
<p><u>本表內容製作如各欄位說明</u></p> <p>*潛勢地區必須填註鄉鎮市區及村里，如屬局部地點或道路亦應註明所屬村里。</p> <p>*潛勢地區必須配合疏散避難地圖，如水災地點多，可分割多張。</p>	填寫戶數	<p>填寫人數</p> <p>*僅填寫人數，另必須詳細造冊(包含弱勢族群或護理之家等)。</p> <p>*上述保全對象清冊，為中央災害防救訪評工作查核項目。</p>	填寫避難處所	填寫避難處所地址	填寫避難所管理人名	填寫避難所管理人行動電話或急難時可聯繫之電話	<p><u>村里長姓名</u></p> <p>*村里長為通知疏散撤離負責人，係執行職務必要範圍(個資應列)</p>	<p><u>村里長電話</u></p> <p>*辦公室電話或行動電話</p>
××鎮六安里	150	520	○○國				黃○○	06-
××鎮建南里	100	400	○○國				莊○○	0933××
××鎮忠仁里			○香客				王○○	
××鎮子龍里			○○國				黃○○	
××鎮頂部里			○活動				林○○	

附錄 9-附表 2、鄉(鎮、市、區)轄內或鄰近避難收容所一覽表

鄉鎮市	避難所名稱	地址	聯絡人	聯絡電話	收容人數

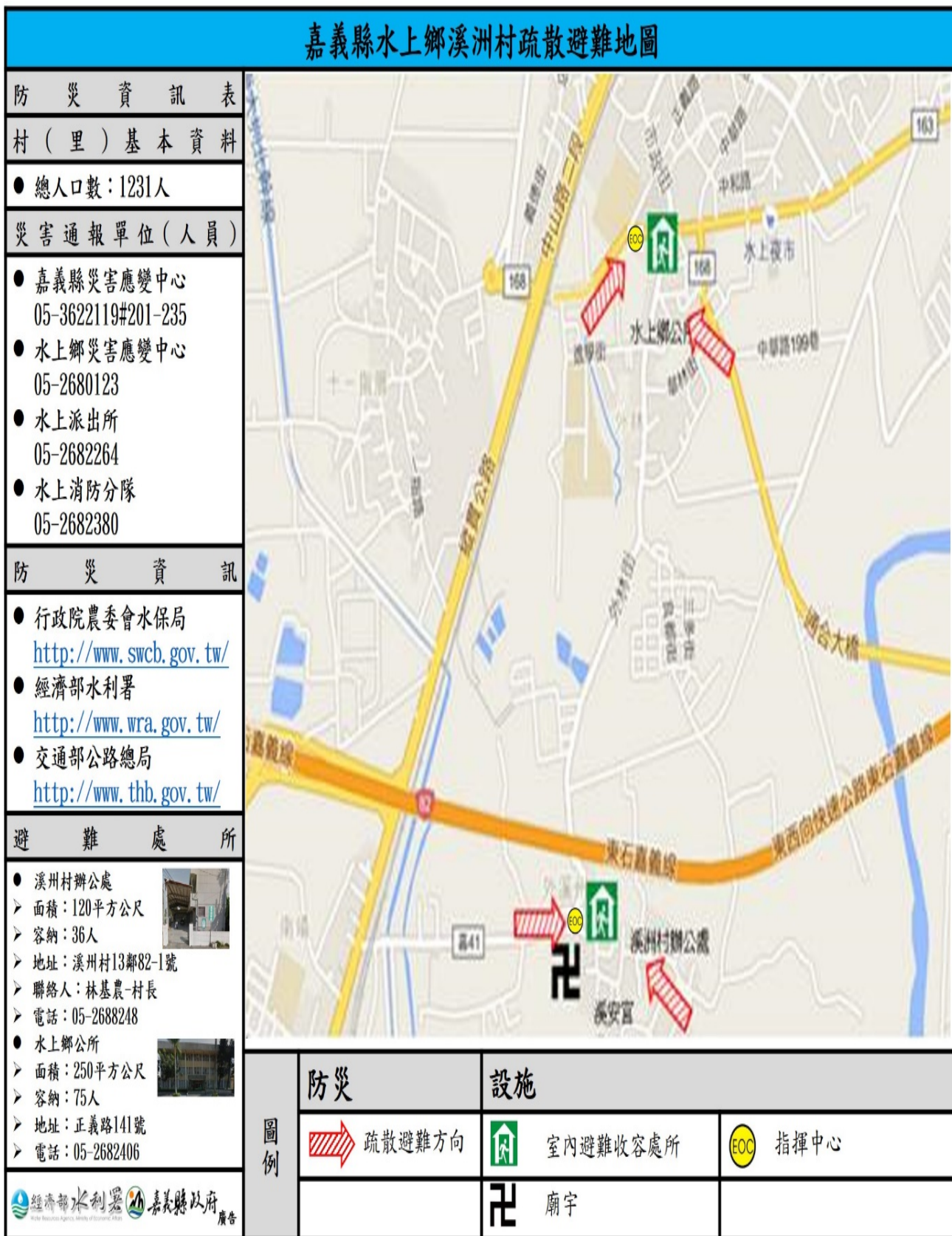
附錄 9-附表 3、鄉(鎮、市、區)水災危險潛勢地區保全對象清冊

(必列，中央災害訪評查核重點，惟須注意個資保護)

(依現行格式製作)

附錄 9- 附表 ○、○○○○○

附錄 9-附圖 1、○○鄉(鎮、市、區)○○村里水災疏散避難地圖



附錄 9-附圖 2、○○鄉(鎮、市、區)○○村里水災疏散避難地圖

附錄 9-附圖 3、○○鄉(鎮、市、區)○○村里水災疏散避難地圖

附錄 9-附圖○、各級政府災時對疏散撤離之作業分工事項表(必列)

(行政院秘書處 99 年 8 月 16 日院臺忠字第 0990102203 號函)

單位 執行內容	中央政府	縣(市) 政府	鄉(鎮、 市)公所	村里	備註
1.提供地方警戒 資訊	◎ (給縣市)	○ (給鄉鎮)	○ (給村里)		含公路通阻與封橋封 路資訊
2.劃定管制區	△ (協助縣市)	◎ (負責劃定)	○ (協助縣市)		管制區禁止民眾進入 活動
3.劃定應撤離村 里		○ (協助鄉鎮)	◎ (負責劃定)		
4.建立應撤離名 冊		△ (協助並確認)	○ (綜整名冊)	◎ (統籌負責)	鄉(鎮、市)公所應調派 必要行政人力，協助 村里進行調查作業。
5.收容場所準備	△ (其他支援)	○ (協助並確認)	◎ (統籌負責)		含各類物資之整備
6.提供交通工具	△ (其他支援)	◎ (統籌負責)	○ (協助)		
7.下達疏散撤離 命令並通知應 撤離村里		○ (協助鄉鎮)	◎ (統籌負責)		
8.通知應撤離民 眾			○ (協助並確認)	◎ (統籌負責)	由警政、消防系統共 同協助村里辦理通知 民眾撤離事宜(含集合 時間及地點之通知)。
9.回報中央疏散 情形		◎ (統籌負責)	○ (協助)		輸入 EMIC 災情系統
10.通知民眾返 家		△ (交通支援)	◎ (統籌負責)	○ (協助並確認)	

備註：◎-主辦、○-協辦、△-支援

附錄○○、(其他自行增列)

附錄 10、嘉義縣水災災害疏散撤離權責分工表

權責單位	工作事項
消防局	<ol style="list-style-type: none"> 1. 災害搶救、人命救助、緊急救護工作之執行 2. 災情蒐報及彙整、通報、緊急疏散事宜
警察局	<ol style="list-style-type: none"> 1. 辦理災區民眾傷亡查報相關事宜 2. 辦理有關災區警戒、治安維護、交通管制、緊急疏散事項
建設處	<ol style="list-style-type: none"> 1. 有關交通工程設施防護搶救、災情查報及災後復原等事項 2. 辦理災害動員相關專家技術人員協助救災事項
衛生局	<ol style="list-style-type: none"> 1. 辦理緊急醫療事項 2. 辦理災後家戶防疫、衛生改善之輔導及傳染病之防治及其他有關衛生事項
環保局	<ol style="list-style-type: none"> 1. 督導、辦理災區垃圾、廢棄物清除搬運及消毒事項 2. 其他有關環境衛生災後復員等事項
社會局	<ol style="list-style-type: none"> 1. 辦理臨時災民收容、人民傷亡慰問、救濟物資之採購及發放、住屋倒塌毀損、淹水等救助事宜 2. 辦理災民之就業輔導工作 3. 辦理有關勞工災害之處理事項
觀光旅遊局	<ol style="list-style-type: none"> 1. 辦理災害期間救災及災後復建經費之策劃、籌措及支應事項 2. 辦理有關災害稅捐減免事項
水利處	<ol style="list-style-type: none"> 1. 辦理水災災害成立緊急應變中心之幕僚作業事項 2. 辦理災害動員水災專家技術人員協助救災有關事項 3. 有關水利設施、水土保持設施、堤防、水門、下水道工程維護、防護搶救、坡地環境維護及災情查報、災後復原等事項

權責單位	工作事項
經濟發展處	<ol style="list-style-type: none"> 1. 辦理對受災建築物及其他設施之處理有關事項 2. 辦理災害動員相關專家技術人員協助救災事項 3. 其他有關營建工程、危險建築物鑑定、災後復原等事項
民政處	<ol style="list-style-type: none"> 1. 督導鄉（鎮、市）公所辦理有關災情查報事項 2. 辦理罹難者屍體處理、殯葬等相關事項 3. 辦理國軍兵力支援救災及動員後備軍人協調事項 4. 辦理征屬災害特別救濟事項
教育處	<ol style="list-style-type: none"> 1. 辦理救災借用校舍及校舍損壞之查報、整修
行政處	<ol style="list-style-type: none"> 1. 辦理有關災情及救災新聞之發佈宣導事項

附錄 11-1 嘉義縣水災應變參考水位站位置及警戒水位表

站名	水系	位置	堤頂高 (m)	一級警戒水位 (m)	二級警戒水位 (m)	三級警戒水位 (m)	97TM2-X	97TM2-Y
溪口	北港溪	溪口鄉	20.85	18.2	16.2	12.3	188690	2611805
北港(2)	北港溪		13.10	11.0	10.0	5.6	178633	2606528
西結橋	北港溪	溪口鄉	21.64	19.2	17.9	-	189991	2612676
蒜頭	朴子溪	朴子市	11.33	8.9	7.3	-	176716	2597887
灣內橋	朴子溪	六腳鄉	15.62	11.3	10.2	9.0	178832	2599598
華興橋	朴子溪	民雄鄉	-	22.3	20.0	19.0	192177	2600851
仁弘橋	朴子溪	民雄鄉	33.96	31.3	30.5	-	197110	2601134
觸口	八掌溪	番路鄉	237.30	228.8	227.0	-	209670	2592945
軍輝橋	八掌溪	中埔鄉	35.00	29.0	28.0	27.5	194681	2594999
常盤橋	八掌溪	中埔鄉	29.00	25.9	24.4	21.5	193791	2591951
洪水港橋	八掌溪	義竹鄉	-	10.7	10.2	-	175656	2583594
八掌溪橋	八掌溪	水上鄉	20.06	17.8	16.8	-	186860	2589144
赤蘭溪橋	八掌溪	水上鄉	29.10	25.9	24.4	-	193790	2591924
港墘村落圍堤	港墘排水	東石鄉	2.044	1.31	0.66	-	169544	2595056
台 19 線橋	荷芭嶼排水	朴子市	4.906	3.21	2.71	-	172831	2594108
竹安橋(后港橋)	鴨母寮排水	朴子市	4.176	2.77	2.27	-	172253	2592549

168 縣道	北大糠榔排水	朴子市	4.251	3.53	3.23	-	173801	2596104
綠洲橋	外溪洲排水	水上鄉	22.167	21	20.46	-	188323	2591037
麻豆店橋	南靖排水	鹿草鄉	17.543	16.52	16.02	-	183447	2589849
灣頭橋	灣橋排水	竹崎鄉	56.371	55.18	54.57	-	199244	2598862
東榮路	好收排水	民雄鄉	26.363	25.57	24.89	-	192600	2606116
民雄外環道路	民雄排水	民雄鄉	22.61	20.45	19.95	-	190745	2605481
潭底橋	大埔美排水	大林鎮	28.299	26.94	26.44	-	194519	2610023

註：1.更新日期：108.03

附錄 11-2 嘉義縣水災應變參考水位計(雨量站)位置及區排名稱表

編號	鄉鎮	站名	區域排水名稱	97TM2 (X 座標)	97TM2 (Y 座標)
1	東石鄉	網寮松子港抽水站	松仔溝排水	164917	2592110
2		過溝公園	考試潭排水	166468	2591151
3	布袋鎮	前東港排水抽水站	龍宮排水	166793	2583859
4		新塭虹橋抽水站	龍宮排水	163982	2581069
5		P1 抽水站	贊寮溝排水	164409	2586108
6		P2 抽水站	鹽管溝排水	165056	2586552
7		嘉 163 線與金陵排水交界處	金陵排水	161726	2582214
8		龍宮橋	龍宮排水	165184	2582057
9		過溝中排與考試潭排水交界處	考試潭排水	166105	2589546
10		中洲排水與鴨母寮排水交界處	荷苞嶼排水	169102	2594103
11		內田排水出口閘門 ch01	內田排水	164640	2588100
12		內田排水出口閘門 ch02	內田排水	164640	2588100
13		考試潭排水出口閘門 ch03	考試潭排水	164562	2589320
14	考試潭排水出口閘門 ch04	考試潭排水	164562	2589320	
15	義竹鄉	新店抽水站	龍宮排水	167663	2582320

編號	鄉鎮	站名	區域排水 名稱	97TM2 (X 座標)	97TM2 (Y 座標)
16		後鎮抽水站	龍宮排水	168110	2585351
17	鹿草鄉	施家厝	鹿草排水	180738	2588592
18	水上鄉	內溪洲排水與八掌溪交 界處	內溪洲排水	189679	2591612
19	新港鄉	過港	埤子頭排水	185062	2609096
20		新港中山橋	六腳排水	183359	2605503
21	中埔鄉	公館排水與赤蘭溪交界 處	公館排水	193505	2592411
22	民雄鄉	台 1 線與鴨母坵排水交 界處	中洋子排水	192542	2603140
23		文隆橋	埤子頭排水	191100	2604899

附錄 11-3 嘉義縣水災應變參考 CCTV 位置及設備數量表

編號	站名	攝影機數量			97TM2 (X 座標)	97TM2 (Y 座標)
		機櫃 DVR/UPS	旋轉式 攝影機	固定式 測影機		
1	過溝公園	1 組	1 套		166468	2591151
2	前東港排水抽水站	1 組	1 套	2 套	166793	2583859
3	北海道社區	1 組	1 套		164457	2581047
4	P1 抽水站	1 組	1 套	1 套	164409	2586108
5	P2 抽水站	1 組	1 套	1 套	165056	2586552
6	嘉 163 線與金陵排水交界處	1 組	1 套		161726	2582214
7	龍宮橋	1 組	1 套		165184	2582057
8	新厝橋	1 組	1 套		164794	2588337
9	新塭電信局後方	1 組	1 套	1 套	164291	2580539
10	新店紹徽宮附近	1 組	1 套		167848	2581812
11	嘉 25 與嘉 26 縣交界處	1 組	1 套		167780	2582380
12	新港中山橋	1 組	1 套		183359	2605503
13	內田排水出口閘門	1 組	1 套		164640	2588100
14	考試潭排水出口閘門	1 組	1 套		164562	2589320
15	東石鄉溫港村活動中心	1 組	1 套		162741	2596629
16	布袋鎮鎮北宮旁	1 組	1 套		166761	2585982

附錄 11-4 嘉義縣境內本府轄管之公告區域排水一覽表

序號	縣(市)	鄉(鎮、市)	排水路名稱	排水出口	權責起點(下游)		權責終點(上游)		備註
1	嘉義縣	新港鄉	埤子頭排水路	北港溪	與北港溪合流點	23.5734 120.3295	民雄排水匯入處	23.5717 120.3765	94.11.14 經授水字第 09420219360 號公告
2	嘉義縣	新港鄉、溪口鄉	溪口排水路	埤子頭排水路	與埤子頭排水路合	23.5767 120.3434	與嘉 93 線交接處	23.5879 120.4242	94.11.14 經授水字第 09420219360 號公告
3	嘉義縣	溪口鄉	柳子溝排水路	埤子頭排水路	與埤子頭排水路合	23.5718 120.3765	南七股中排匯入處	23.5824 120.4388	94.11.14 經授水字第 09420219360 號公告
4	嘉義縣	新港鄉、民雄鄉	民雄排水路	埤子頭排水路	與埤子頭排水路合流點	23.5717 120.3765	山子腳排水路匯入上游	23.5572 120.4532	94.11.14 經授水字第 09420219360 號公告
5	嘉義縣	民雄鄉	好收排水路	民雄排水路排水路	與民雄排水路排水路合流點	23.5463 120.427	好收圳排水路匯入處	23.5717 120.4572	94.11.14 經授水字第 09420219360 號公告
6	嘉義縣	東石鄉、六腳鄉、新港鄉	六腳排水路	出海口	出海口	23.4913 120.1689	後底中排三匯入上游 1.032km 處	23.5436 120.3591	94.11.14 經授水字第 09420219360 號公告
7	嘉義縣	東石鄉	塹港排水	出海口	出海口	23.4655 120.1471	與縣道 166 交接處下游 246 公尺	23.4751 120.1752	94.11.14 經授水字第 09420219360 號公告。 99.3.31 經授水字第 09920203200 號公告權責終點由頂厝子區小排二匯入處變更為與縣道 166 交接處下游 246 公尺
8	嘉義縣	新港鄉、民雄鄉	九十六甲埤放水排水路	朴子溪	與朴子溪合流點	23.5158 120.3903	北山區小排一排水路匯入處	23.5205 120.4114	94.11.14 經授水字第 09420219360 號公告

序號	縣(市)	鄉(鎮、市)	排水路名稱	排水出口	權責起點(下游)		權責終點(上游)		備註
9	嘉義縣	新港鄉	中洋子排水路	朴子溪	與朴子溪合流點	23.5098 120.3678	西昌中排匯入處	23.5351 120.3773	94.11.14 經授水字第09420219360 號公告
10	嘉義縣	新港鄉、民雄鄉	鴨母寮排水路	中洋子排水路	與中洋子排水路合流點	23.5351 120.3773	水尾子橋上游 0.750km 處	23.5323 120.4291	94.11.14 經授水字第09420219360 號公告
11	嘉義縣	六腳鄉、太保市	新埤排水	朴子溪	與朴子溪合流點	23.4826 120.2973	加走埤水閘門	23.4686 120.3514	94.11.14 經授水字第09420219360 號公告 101.7.27 經授水字第10120207080 號公告，排水路名稱自「新埤排水路」變更為「新埤排水」。
12	嘉義縣	東石鄉、朴子市	荷芭嶼排水	朴子溪	與朴子溪合流點	23.4467 120.1738	春珠排水匯入處	23.4351 120.2894	94.11.14 經授水字第09420219360 號公告
13	嘉義縣	東石鄉	港墘排水	荷芭嶼排水	與荷芭嶼排水合流點	23.4492 120.1915	港墘農場中排一匯入處	23.4692 120.2144	94.11.14 經授水字第09420219360 號公告
14	嘉義縣	布袋鎮、朴子市	鴨母寮排水	荷芭嶼排水	與荷芭嶼排水合流點	23.453 120.2062	頂半天排水路匯入處	23.4124 120.3396	94.11.14 經授水字第09420219360 號公告
15	嘉義縣	東石鄉、布袋鎮	中洲排水	鴨母寮排水	與鴨母寮排水合流點	23.4479 120.2083	與 170 線交接處	23.4244 120.2072	94.11.14 經授水字第09420219360 號公告
16	嘉義縣	布袋鎮、朴子市	貴舍排水	鴨母寮排水	與鴨母寮排水合流點	23.4421 120.2141	台糖鐵路橋	23.3788 120.2843	94.11.14 經授水字第09420219360 號公告
17	嘉義縣	朴子市	雙溪口排水	荷芭嶼排水	與荷芭嶼排水合流點	23.4485 120.2442	雙溪口堤防	23.4803 120.2771	94.11.14 經授水字第09420219360 號公告

序號	縣(市)	鄉(鎮、市)	排水路名稱	排水出口	權責起點(下游)		權責終點(上游)		備註
18	嘉義縣	太保市	春珠排水	荷苞嶼排水	與荷苞嶼排水合流點	23.4351 120.2894	朴子支線	23.4524 120.351	94.11.14 經授水字第09420219360 號公告
19	嘉義縣	太保市、鹿草鄉	下半年排水路	荷苞嶼排水	與荷苞嶼排水合流點	23.4375 120.3091	梅子厝分線	23.4324 120.3551	94.11.14 經授水字第09420219360 號公告
20	嘉義縣	東石鄉	塭子排水	栗子崙排水	與栗子崙排水匯流處	23.4404 120.1694	塭子區小排一匯入處上游9公尺，下水道箱涵出口	23.4478 120.1825	94.11.14 經授水字第09420219360 號公告。 97.1.3 經授水字第09720200060 號公告排水出口由出海口變更為栗子崙排水、權責起點由出海口變更為與栗子崙排水匯流處、權責終點由塭子區小排一匯入處上游0.009km 處變更為塭子區小排一匯入處上游9公尺，下水道箱涵出口。
21	嘉義縣	東石鄉、布袋鎮	過溝排水路	出海口	出海口	23.408 120.1712	走賊宅區小排六匯入處上游0.311km 處	23.4208 120.1828	94.11.14 經授水字第09420219360 號公告
22	嘉義縣	布袋鎮	考試潭排水	出海口	出海口	23.4054 120.16	金京林中排匯入處	23.4068 120.2117	94.11.14 經授水字第09420219360 號公告
23	嘉義縣	布袋鎮	內田排水排水路	出海口	出海口	23.3933 120.1636	後東港區小排三匯入處上游0.159km	23.3907 120.1847	94.11.14 經授水字第09420219360 號公告

序號	縣(市)	鄉(鎮、市)	排水路名稱	排水出口	權責起點(下游)		權責終點(上游)		備註
24	嘉義縣	布袋鎮	龍宮排水	出海口	出海口	23.3733 120.131	溪墘排水 匯流處	23.3411 120.1753	94.11.14 經授水字第 09420219360 號公告
25	嘉義縣	布袋鎮、義竹鄉	溪墘排水	龍宮排水	與龍宮排水合流點	23.341 120.1753	五間厝中排二排 入處	23.3769 120.2672	94.11.14 經授水字第 09420219360 號公告
26	嘉義縣	義竹鄉	新店排水	溪墘排水	與溪墘排水合流點	23.3411 120.1753	北勢堀第六號橋 處	23.3456 120.2409	94.11.14 經授水字第 09420219360 號公告
27	嘉義縣	義竹鄉	後鎮排水	新店排水	與新店排水合流	23.3414 120.1905	與 172 線交 接處	23.365 120.2063	94.11.14 經授水字第 09420219360 號公告
28	嘉義縣	布袋鎮、義竹鄉	過路子排水	新店排水	與新店排水合流點	23.3366 120.1797	台糖鐵路 橋	23.3371 120.2373	94.11.14 經授水字第 09420219360 號公告
29	嘉義縣	布袋鎮	前東港排水	溪墘排水	與溪墘排水合流點	23.3554 120.1863	江山橋上游 0.200km 處	23.3914 120.2076	94.11.14 經授水字第 09420219360 號公告
30	嘉義縣	義竹鄉	後鎮中排 四	溪墘排水	與溪墘排水合流點	23.3715 120.2	台糖鐵路 橋	23.3676 120.2124	94.11.14 經授水字第 09420219360 號公告
31	嘉義縣	布袋鎮、義竹鄉	新庄排水 路	溪墘排水	與溪墘排水合流點	23.3803 120.2077	義竹鄉角 帶圍 35 號	23.3675 120.268	94.11.14 經授水字第 09420219360 號公告
32	嘉義縣	水上鄉	外溪洲排水 路	八掌溪	與八掌溪 合流點	23.4044 120.3896	水上橋	23.4368 120.4032	94.11.14 經授水字第 09420219360 號公告
33	嘉義縣	水上鄉、鹿草鄉	南靖排水 路	八掌溪	與八掌溪 合流點	23.401 120.3481	下寮中排 匯入處	23.4541 120.4072	94.11.14 經授水字第 09420219360 號公告
34	嘉義縣	鹿草鄉	鹿草排水 路	八掌溪	與八掌溪 合流點	23.3813 120.3006	三角子中 排匯入處	23.3979 120.3224	94.11.14 經授水字第 09420219360 號公告。

序號	縣(市)	鄉(鎮、市)	排水路名稱	排水出口	權責起點(下游)		權責終點(上游)		備註
35	嘉義縣	水上鄉	內溪洲排水路	八掌溪	與八掌溪合流點	23.4258 120.409	台糖鐵路橋上游起點 3.030km 處	23.4405 120.4269	94.11.14 經授水字第 09420219360 號公告
36	嘉義縣	大林鎮	早知排水	石龜溪	石龜溪匯流處	23.6183 120.4333	後壠橋	23.6163 120.4919	97.1.3 經授水字第 09720200060 號公告增列 101.1.17 經授水字第 10120200490 號公告權責起點由 石龜溪匯流處(陳井寮堤防橋)變 更為石龜溪匯流處、權責終點由 省道 1 號大林橋變更為後壠橋
37	嘉義縣	大林鎮	陳井寮排水	石龜溪	石龜溪匯流處	23.6094 120.4071	排水路與嘉 96 線交叉處上游 600 公尺處	23.6128 120.4202	97.1.3 經授水字第 09720200060 號公告增列
38	嘉義縣	大林鎮	北中林排水	大埔美排水	與大埔美 排水匯流處	23.5929 120.4573	與嘉 101 線交叉 處	23.6007 120.4889	97.1.3 經授水字第 09720200060 號公告增列
39	嘉義縣	大林鎮	大埔美排水	三疊溪	三疊溪匯流處	23.5928 120.4505	與高速公路(國三)交接處	23.5899 120.5191	97.1.3 經授水字第 09720200060 號公告增列
40	嘉義縣	中埔鄉	公館排水	八掌溪	八掌溪匯 流處	23.4336 120.4468	與嘉 137 交 接處	23.4485 120.469	97.1.3 經授水字第 09720200060 號公告增列
41	嘉義縣	水上鄉	義興排水	八掌溪	八掌溪匯 流處	23.4127 120.4092	與仁達橋 交接處	23.4188 120.4217	97.1.3 經授水字第 09720200060 號公告增列

序號	縣(市)	鄉(鎮、市)	排水路名稱	排水出口	權責起點(下游)		權責終點(上游)		備註
42	嘉義縣	民雄鄉	山子門中排三	朴子溪	朴子溪匯流處	23.5163 120.4568	嘉南農田水利會 中興圳第4號放水 門下游處(不含水 門)	23.5124 120.4681	97.1.3 經授水字第 09720200060 號公告增列
43	嘉義縣	民雄鄉	頭橋排水	朴子溪	朴子溪匯流處 (X=192073 Y=2601262)	23.5135 120.4328	興南村 21 鄰 751 號門牌前方停車 場下水道箱涵出 口 (X=192108 Y=2601262	23.5192 120.4331	97.1.3 經授水字第 09720200060 號公告增列 102.12.02 經授水字第 10220210940 號公告，將原公告 權責終點「興南村 16 鄰 751 號 門排前方停車場下水道箱涵出 口」，因門牌整編，變更為 「興南村 21 鄰 751 號門牌前方 停車場下水道箱涵出口」，及增 加起終點坐標。
44	嘉義縣	竹崎鄉	東灣橋排水	朴子溪	朴子溪匯流處	23.5039 120.4995	與日進橋交接處	23.4917 120.5108	97.1.3 經授水字第 09720200060 號公告增列
45	嘉義縣	布袋鎮	鹽管溝排水	出海	出海口	23.3799 120.1581	排水路與省道 17 號交叉處上游 260 公尺處	23.3759 120.1726	97.1.3 經授水字第 09720200060 號公告增列

序號	縣(市)	鄉(鎮、市)	排水路名稱	排水出口	權責起點(下游)		權責終點(上游)		備註
46	嘉義縣	布袋鎮	贊寮溝排水	出海	出海口	23.373 120.1448	排水路與縣道 3-4 號交叉處下游 105 公尺處	23.3831 120.1836	97.1.3 經授水字第 09720200060 號公告增列
47	嘉義縣	布袋鎮	新塭排水	龍宮溪	龍宮溪匯流處	23.3506 120.154	八掌溪堤防交會處	23.3245 120.1438	97.1.3 經授水字第 09720200060 號公告增列
48	嘉義縣	六腳鄉	魚寮中排三排水路	北港溪	北港溪匯流處	23.517 120.248	排水路省道 19 號長春橋上游 200 公尺處	23.5133 120.2628	97.1.3 經授水字第 09720200060 號公告增列
49	嘉義縣	六腳鄉	灣內區小排一	朴子溪	朴子溪匯流處	23.4972 120.3036	灣內 72 號前箱涵出口	23.5003 120.3079	97.1.3 經授水字第 09720200060 號公告增列
50	嘉義縣	東石鄉	鰲鼓排水路	出海	出海口	23.492 120.1703	港口宮抽水站旁之水門前銜接處	23.4906 120.1839	97.1.3 經授水字第 09720200060 號公告增列 102.3.15 經授水字第 10220202680 號公告將原公告權責終點自「與台糖鐵路交叉處」，變更為「港口宮抽水站旁之水門前銜接處」。

序號	縣(市)	鄉(鎮、市)	排水路名稱	排水出口	權責起點(下游)		權責終點(上游)		備註
51	嘉義縣	東石鄉	鰲鼓附帶排水路	出海	出海口	23.5147 120.1544	鰲鼓段 64-5 地號前銜接處	23.4932 120.1629	97.1.3 經授水字第 09720200060 號公告增列 102.3.15 經授水字第 10220202680 號公告將原公告權責終點自「鰲鼓段 64-5 地號前銜接嘉南農田水利會蚶子寮分線處」，變更為「與鰲鼓段 64-5 地號前銜接處」。
52	嘉義縣	東石鄉	副瀨地區小排一	六腳排水	六腳排水匯流處	23.4908 120.1702	與嘉 9 線交叉處	23.4882 120.1838	97.1.3 經授水字第 09720200060 號公告增列
53	嘉義縣	東石鄉	中三塊中排	朴子溪	朴子溪匯流處	23.4576 120.1548	與台 61 線交接處	23.4629 120.1665	97.1.3 經授水字第 09720200060 號公告增列 99.3.31 經授水字第 09920203200 號公告權責終點由與縣道 166 號交叉處變更為
54	嘉義縣	東石鄉	栗子崙排水	朴子溪	台 61 線東石濱海橋	23.4425 120.1658	栗子崙段東崙小段 705 地號前銜接嘉南農田水利會東崙中排處	23.4344 120.1968	97.1.3 經授水字第 09720200060 號公告增列 101.7.27 經授水字第 10120207080 號公告，排水出口由「出海」變更為「朴子溪」，原公告權責起點為「出海口」，變更為「台 61 線東石
55	嘉義縣	東石鄉	松子溝排水	出海	出海口	23.4279 120.1558	掌潭段養 168 地號前水門下游(含水門)	23.4294 120.1692	97.1.3 經授水字第 09720200060 號公告增列

序號	縣(市)	鄉(鎮、市)	排水路名稱	排水出口	權責起點(下游)		權責終點(上游)		備註
56	嘉義縣	布袋鎮	金陵排水	出海	出海口	23.3374 120.1285	排水路與縣道 163 號交叉口上 游 670 公尺	23.3449 120.1384	97.1.3 經授水字第 09720200060 號公告增列
57	嘉義縣	布袋鎮	南考試潭 中排一支線	內田排水	內田排水匯流處	23.393 120.1745	鹿寮段 547 地號 前	23.4006 120.1894	97.1.3 經授水字第 09720200060 號公告增列
58	嘉義縣	義竹鄉	五間厝排水	八掌溪	八掌溪匯流處	23.3534 120.2744	與嘉 32 線 交接處，門牌中 庄 82 之 1 號 (中平村衛生室) 前	23.3579 120.2791	97.1.3 經授水字第 09720200060 號公告增列
59	嘉義縣	竹崎鄉、番 路鄉	灣橋排水	朴子溪	朴子溪匯流處	23.5038 120.4994	縣道 159 甲 (大雅路 1 段)江 西橋	23.4801 120.5043	97.1.3 經授水字第 09720200060 號公告增列
60	嘉義縣	新港鄉	山中區小排一之 一	朴子溪	朴子溪匯流處	23.5113 120.4018	與國道 1 號 交接箱涵出口	23.5182 120.4039	97.1.3 經授水字第 09720200060 號公告增列
61	嘉義縣	鹿草鄉	鹿草排水	八掌溪	與八掌溪 合流點	23.3813 120.3005	後堀區小 排 5 匯流處	23.3978 120.3225	97.1.3 經授水字第 09720200060 號公告增列
62	嘉義縣	水上鄉	中和排水一	赤蘭溪	與赤蘭溪合流處	23.4306 120.4337	穿越縣道 「市嘉南 13」箱涵上游處	23.4241 120.44	99.3.31 經授水字第 09920203200 號公告增列

序號	縣(市)	鄉(鎮、市)	排水路名稱	排水出口	權責起點(下游)		權責終點(上游)		備註
63	嘉義縣	大林鎮	中林排水	大埔美排水	與大埔美排水銜接處	23.5909 120.4945	與國道三號高速公路交接處	23.5858 120.5148	99.8.17 經授水字第 09920209290 號公告增列
64	嘉義縣	東石鄉	松子溝排水	松子溝排水幹線	松子溝排水幹線	23.4286 120.1665	閘門上游 50 公尺	23.4221 120.1701	99.8.17 經授水字第 09920209290 號公告增列
65	嘉義縣	民雄鄉	大崎分洪排水	牛稠溪	牛稠溪匯流處	23.5163 120.4568	十四甲放水門上游 160 公尺處分流閘門	23.5139 120.4691	103.05.15 經授水字第 10320203290 號公告新增
66	嘉義縣	太保市	後溝尾中排	新埤排水	新埤排水匯流處	23.4840 120.3154	嘉 49 線春珠麻寮路之太新橋下游側	23.4706 120.3327	106.10.12 經授水字第 10620212150 號公告新增

附錄 12-1、經濟部移動式抽水機運用及維護管理作業要點

中華民國 92 年 11 月 4 日經水防字第 09233002541 號函頒

中華民國 94 年 1 月 24 日經水防字第 09433000080 號函修正

中華民國 95 年 2 月 21 日經水防字第 09533000110 號函修正

- 一、經濟部(以下簡稱本部)為效率化運用調度、制度化維護管理移動式抽水機(以下簡稱抽水機)，依據水災災害防救業務計畫防救災整備規定，訂定本要點。
- 二、本要點適用範圍包含本部所屬機關、內政部、直轄市、縣(市)政府及鄉(鎮、市、區)公所等所有之抽水機。
- 三、抽水機以財產所有機關為管理機關；以實際控制運用之機關(構)、法人、團體為使用單位。
前項管理機關應負責抽水機之維護及更新，使用單位應負責抽水機之操作、保管及運轉油料供應。
- 四、使用單位應將抽水機編號、型式、管理機關名稱、使用單位名稱、保管地點及專責保管人員姓名暨聯絡電話等基本資料依附表一格式建檔，於每年汛期前送直轄市、縣(市)主管機關彙轉本部水利署。
使用單位為本部水利署所屬機關者，應於前項規定期限前，將基本資料逕送本部水利署。
本部水利署應將前二項彙整資料建置成資料庫，提供防救災單位運用。
- 五、抽水機資料有異動或其他狀況時，管理機關及使用單位應通報本部水利署。
使用單位於颱風豪雨期間，應將抽水機運用狀況依附表二格式定時通報轄管水災災害防救業務業務主管機關之應變中心或小組。
- 六、直轄市、縣(市)政府於每年汛期前，應參考淹水潛勢分析及歷年淹水事件，完成抽水機預佈規劃，納入水災危險潛勢地區保全計畫，並報本部備查。

七、抽水機運用時機如下：

- (一) 中央氣象局發布豪、大雨特報或海上或海上陸上颱風警報期間之淹水或缺水事件。
- (二) 旱災期間缺水事件。
- (三) 政府機關、行政法人及公法人業務範圍之淹水或缺水事件。
- (四) 非屬上述第一款至第三款情形，但因事涉多數人公益或影響民眾生活之重大淹水或缺水事件。

抽水機應以運用於重大災害搶救為優先。

八、抽水機運用之種類如下：

- (一) 待命：使用單位因應災害潛勢，將抽水機上車，以便隨時出動。
- (二) 出勤：使用單位依第七點所列事件，派遣抽水機進行抽水作業，且於完成抽水作業後歸建。
- (三) 調用：管理機關或使用單位依第七點所列抽水事件，派遣抽水機長期協助其他政府機關、行政法人或公法人作業。
- (四) 調度：管理機關或直轄市、縣（市）政府基於整體災害搶救需要，指派抽水機進行待命、出勤或調用之作業。

使用單位因其他單位申請派遣支援之抽水機出勤時間超過 6 個月以上時，得將該抽水機之申請支援單位變更為其使用單位。

九、颱風豪雨應變期間，抽水機待命及出勤之調度原則如下：

- (一) 警報發布後，警戒區內使用單位得依權責考量、管理機關通報、本部或本部水利署應變小組通報，預佈抽水機，並維持適當抽水機組待命，待命之抽水機一旦接獲淹水災害通報後，應於十分鐘內，出勤抽水作業。
- (二) 各級水災災害防救業務主管機關接獲災情資訊後，應依權責通報使用單位，視災情狀況出動抽水機救災。

(三) 使用單位自有抽水機組不足以因應災情時，得申請轄管水災災害防救業務主管機關調度支援。

(四) 各管理機關及使用單位接獲行政院災害防救委員會(中央災害應變中心)、本部(本部災害應變小組)、本部水利署(本部水利署災害應變小組)通報，調度其所有或使用之抽水機時，非有正當理由不得拒絕，且應儘速將調度所需抽水機運至指定地點，向指定單位、人員報到。

(五) 第三款之支援申請，如係重大緊急事件，得跨級申請之。但應副知轄管水災災害防救業務主管機關。

抽水機出勤後，使用單位應立即將出勤、預定抵達抽水地點、啟動抽水作業時間、操作人員姓名及聯絡電話回報轄管水災災害防救業務主管機關，並副知本部或本部水利署應變小組。

十、非屬颱風豪雨期間，抽水機待命、出勤及調用之調度，由各管理機關或使用單位自行為之，惟不得影響防災緊急調度。

為因應災害或緊急事件需求之調度者，其調度原則依第九點規定。

十一、依第九點規定申請支援之抽水機，申請單位應提供出勤地點、災害情形、受災範圍、排放地點、所需機組數量及型號、報到地點、受理報到人員連絡資料(含姓名、電話、職稱)，並供應運轉油料及人員餐飲。

抽水機依第九點待命及出勤期間，不得採用任何方式將抽水機組或其附件固定，減損機組機動救災之功能。

十二、使用單位應製作抽水機運作及淹水災情歷程資料備查。

各級水災災害防救業務主管機關應隨時派員查核、督導抽水機作業情形。

十三、依第九點申請支援之申請單位，應於災害減輕或消除後，立即歸還抽水機。但管理機關或使用單位認為無支援必要時，得主動召回抽水機，並告知申請單位。

前項使用單位應確認歸還之抽水機設備完整且功能正常。如有故

障或損壞，申請單位應負責修復；無法修復時，應負責賠償。

十四、抽水機出勤時應由公務人員專責監控；一處淹水或缺水地點，至少應由一位專責人員隨同出勤。

前項專責人員，原則由使用單位派遣，惟經協調得由申請單位派遣之。

第一項淹水地點範圍，一處最大以一村(里)為限。但依其範圍專責人員足以掌控抽水機之運作使用者，不在此限。

支援直轄市、縣(市)政府之抽水機，報到後，申請之直轄市、縣(市)政府應變中心指揮官應指派第一項之專責人員；惟同一淹水處跨兩以上直轄市、縣(市)者，由本部水利署指派所屬機關人員擔任第一項之專責人員。

十五、管理機關每年應編列抽水機維護保養經費。

抽水機於防汛期間發生故障時，管理機關得協調使用單位先行墊付修理。

十六、管理機關應指派專人負責機組設備維護保養等工作，定期辦理所有抽水機之維護保養工作，並記錄保養、運轉資料備查。

管理機關及使用單位之維護保養工作得委外辦理。

十七、使用單位應指派專人負責機組設備管理、運轉及保管等工作。

十八、本部得定期督導各管理機關及使用單位就抽水機之運用、維護管理紀錄及維護保養經費編列情形，並納入年度防災績效考評。經本部評選優良者，得建議予相關人員適當之獎勵。

附錄 12-2、經濟部淹水災害通報作業要點

97 年 12 月 10 日經水字第 09704606470 號函

98 年 4 月 10 日經水授字第 09820221580 號函

- 一、經濟部(以下簡稱本部)為使本部水利署暨所屬機關、內政部、行政院農業委員會以及各直轄市與縣(市)政府辦理水災災害防救業務計畫(以下簡稱水災防救計畫)之災情蒐集及通報作業有所依循，特訂定本要點。
- 二、各級水災災害防救業務主管機關應蒐集及查證淹水災情，並立即通報相關權責機關，進行救災作業。
- 三、各級水災災害防救業務主管機關應建立水利單位人員巡察、民眾傳遞、媒體監看及其他通報機制，並得建立防汛隊等多元化災情蒐集、查報管道，以及時掌握淹水災害災情。
- 四、直轄市、縣(市)政府應於每年防汛期前，完成災害應變中心淹水災情巡察、通報及查證人員編組，並報本部備查。
鄉(鎮、市、區)公所應於每年防汛期前，完成災害應變中心淹水災情巡察、通報及查證人員編組，並報直轄市、縣(市)政府備查。
- 五、前點編組人員之職掌如下：
 - (一) 災情巡察人員：巡察轄管範圍，主動察覺災情。
 - (二) 災情通報人員：通報災情予權責機關。
 - (三) 災情查證人員：確認由民眾傳遞及媒體傳播災情之正確性。
- 六、直轄市及縣(市)政府應依水災防救計畫及第三點規定，於轄區內易積淹水鄉(鎮、市、區)組成防汛隊，協助淹水災情巡察、通報及查證作業。
前項防汛隊得併同於依河川管理辦法規定組成之防汛搶險隊，亦得優先由直轄市、縣(市)轄區內之義警民防組織、巡守隊、救難組織編成。
- 七、防汛隊應協助直轄市、縣(市)政府執行下列任務：

(一) 轄區內水情與淹水災情之巡察、查證及通報作業。

(二) 轄區內水利設施之巡察。

(三) 轄區水利設施防汛搶險工作之執行。

八、直轄市、縣(市)政府應定期辦理淹水災情巡察、查證、通報人員及防汛隊隊員之教育訓練及演練。直轄市、縣(市)政府應於每年汛期後，辦理淹水災情巡察、查證、通報人員及防汛隊與其隊員之成效考核。考核優異者得報經本部覆核後，由本部發給獎金及獎狀之鼓勵。

前項考核要點由直轄市、縣(市)政府依權責訂之；覆核及獎勵要點由本部另訂之。

九、各級政府機關為蒐集災情應設置災情通報專線,提供民眾主動告知或其他單位(機構)通報災情。

十、直轄市、縣(市)政府、鄉(鎮、市、區)水災災害防救業務主管機關蒐集之災情資訊，應依附件一格式彙整後，屬市區排水(含下水道)淹水災害者，應通報內政部；屬農田灌溉排水及野溪淹水災害者，應通報行政院農業委員會；屬河川、區域排水淹水災害者，應通報本部。

前項淹水災害屬通報內政部及行政院農業委員會者，應同時副知本部，俾彙整通報行政院災害防救委員會。

中央管河川及區域排水之淹水災害者，應由本部水利署所屬機關依附件一格式彙整通報本部。

十一、內政部、行政院農業委員會及本部於中央災害應變中心一級及二級開設期間應將彙整之災情，逕送中央災害應變中心及本部應變小組統籌運用。

十二、各級水災災害防救業務主管機關自民眾告知、媒體監看或其他單位(機構)通報知悉災情時，應立即指派或通知權責機關指派災情查證人員或防汛隊隊員，依附件二格式進行查證作業。查證人員或防汛隊隊員應將查證結果，立即通報指派機關。經

查災情有誤時，權責機關應予澄清。

十三、各級水災災害防救業務主管機關除應持續追蹤災情處置情形，及依附件三格式填報災情處置情形外，並應依第十點規定程序通報行政院災害防救委員會或依第十一點陳報中央災害應變中心。

前項災情追蹤，俟災情排除或不影響交通與重要生活機能後，解除列管。

十四、本要點所訂災情通報程序詳如附圖。

十五、本部應訂定業務督導計畫，於每年汛期前，督導及檢查直轄市、縣(市)政府及本部水利署所屬機關，辦理淹水災情蒐集、通報及查證業務之整備狀況與執行成效。

附錄 12-3、各級政府災時對疏散撤離之作業分工事項表

(行政院秘書處 99 年 8 月 16 日院臺忠字第 0990102203 號函)

執行內容 \ 單位	中央政府	縣(市)政府	鄉(鎮、市)公所	村里	備註
1.提供地方警戒資訊	◎ (給縣市)	○ (給鄉鎮)	○ (給村里)		含公路通阻與封橋封路資訊
2.劃定管制區	△ (協助縣市)	◎ (負責劃定)	○ (協助縣市)		管制區禁止民眾進入活動
3.劃定應撤離村里		○ (協助鄉鎮)	◎ (負責劃定)		
4.建立應撤離名冊		△ (協助並確認)	○ (綜整名冊)	◎ (統籌負責)	鄉(鎮、市)公所應調派必要行政人力，協助村里進行調查作業。
5.收容場所準備	△ (其他支援)	○ (協助並確認)	◎ (統籌負責)		含各類物資之整備
6.提供交通工具	△ (其他支援)	◎ (統籌負責)	○ (協助)		
7.下達疏散撤離命令並通知應撤離村里		○ (協助鄉鎮)	◎ (統籌負責)		
8.通知應撤離民眾			○ (協助並確認)	◎ (統籌負責)	由警政、消防系統共同協助村里辦理通知民眾撤離事宜(含集合時間及地點之通知)。
9.回報中央疏散情形		◎ (統籌負責)	○ (協助)		輸入 EMIC 災情系統
10.通知民眾返家		△ (交通支援)	◎ (統籌負責)	○ (協助並確認)	

備註：◎-主辦、○-協辦、△-支援



嘉義縣政府
Chiayi County Government

水災及土石流

緊急應變作業規定

中 華 民 國 1 0 8 年 2 月 修 訂

嘉義縣政府水災及土石流緊急應變作業規定 108.02.18

壹、前言：為使本縣發生颱風災害時，本處各權責單位有效執行應變搶救及善後處理，並強化災害預防及相關整備措施，特訂定本作業規定，以發揮防救災效率，減輕災害損失，保障縣民生命財產安全。

貳、依據：本作業程序依「災害防救法」等相關規定訂定。

參、目的：於本縣發生颱風災害時，確立人員作業編組、應變措施及任務分工，以期有效執行各項防救災工作。

肆、災前準備事宜：

- 一、請開口契約廠商備妥防汛搶險(修)所需之物資(砂包、太空包等)。
- 二、針對各排水之構造物辦理清查，有無急需改善之項目。
- 三、預洽支援廠商配合調度。
- 四、轄內之防汛搶險計畫、搶險人員之配置及重機械預佈。

伍、水災及土石流應變中心成立時機及運作模式：

一、開設時機及進駐單位：

(一) 指揮官(縣長)指示或中央災害應變中心指示開設。

(二) 三級開設時機：

- 1、24小時觀測累積雨量達250毫米，有發生水災之虞時。
- 2、行政院農業委員會水土保持局發布土石流紅色警戒達2鄉鎮以上時。

(三) 三級開設進駐單位：消防局、建設處、警察局、民政處、水利處、社會局及新聞行銷處。

(四) 二級開設時機：

- 1、氣象局(站)或相關單位發布豪雨特報且24小時觀測累積雨量達350毫米以上，有發生水災之虞時。
- 2、土石流災害發生估計可能有10人以上傷亡、失蹤者或造成交通阻斷，致有人員受困急待救援者。

(五) 二級開設進駐單位：災害防救辦公室、消防局、警察局、水利處、建設處、民政處、社會局、新聞行銷處、人事處、綜合規劃處、農業處、公路總局第五區養護工程處、經濟部水利署第五河川局、嘉義後備指揮部、中華電信公司嘉義營業處、台灣電力公司嘉義區營業處、台灣自來水公司第五區管理處、欣嘉石油氣股份有限公司。

(六) 一級開設時機：

- 1、氣象局(站)或相關單位發布豪雨特報且24小時觀測累積雨量達500毫米以上，有發生水災之虞時。
- 2、土石流災害發生估計可能有15人以上傷亡、失蹤者或造成交通阻斷，有人員受困急待救援，且24小時內無法恢復交通，有物資匱乏之虞者。

(七) 一級開設進駐單位：災害防救辦公室、消防局、警察局、水利處、建設處、民政處、社會局、新聞行銷處、人事處、綜合規劃處、農業處、經濟發展處、教育處、地政處、衛生局、文化觀光局、環境保護局、公共汽車管理處、公路總局第五區養護工程處、經濟部水利署第五河川局、嘉義後備指揮部、中華電信公司嘉義營業處、台灣電力公司嘉義區營業處、台灣自來水公司第五區管理處、欣嘉石油氣股份有限公司、陸軍部隊訓練南區聯合測考中心。

(八) 水利處得視災害程度及災情，經報請指揮官同意後，通知其他機關(或單位)派員進駐作業。

二、水災及土石流應變中心(小組)任務編組及工作分配表詳附件1、

2。

三、淹水調查作業：

(一)以各承辦轄區為原則，若原轄區承辦於應變中心(小組)值班時，由副召集人指派人員辦理。

(二)以每日 4 報為原則，並於災害過後 3 日內送防洪維護科彙整。

四、土石流災情調查及通報作業：

(一)值班人員應主動聯絡鄉(鎮)公所應變中心或村長，隨時掌握土石流災情及撤離人數。

(二)依據土石流防災疏散避難作業規定將土石流警戒預報通知鄉(鎮)公所。

五、水災及土石流發生時劃定之管制區及公告機制：(依據本縣水災危險潛勢地區保全計畫及土石流防災疏散避難作業規定辦理)。

簽陳範例

簽於 水利處

日期：○○○

主旨：為因應本縣○○水災及土石流災害防救需要，特公告劃定下列地區為危險管制區域，簽稿併陳，請鑒核。

說明：

- 一、依據災害防救法第31條第1項第2款規定辦理。
- 二、○○水災及土石流為因應本縣災害應變中心災害防救需要，特劃定「本縣阿里山鄉、大埔鄉、竹崎鄉、梅山鄉、中埔鄉及番路鄉等登山遊憩區及業經行政院農業委員會水土保持局發布土石流紅、黃色警戒區域；本轄八掌溪、赤蘭溪、朴子溪、牛稠溪、三疊溪、北港溪等行水區域範圍」為限制或禁止人民進入或命其離去之範圍，特予公告。

擬辦：

- 一、由本府水利處依規定上網公告。
- 二、請新聞行銷處發布新聞。
- 三、請本縣警察局、交通部觀光局阿里山國家風景區管理處及鄉（鎮、市）公所，依本公告之地區範圍內執行限制或禁止人民進入或命其離去。
- 四、請各鄉（鎮、市）公所於公布欄上張貼公告使民眾週知。

簽 於 水利處

日期：○○○

主旨：公告撤銷下列危險管制區域，簽請鑒核。

說明：

- 一、依據災害防救法第31條第1項第2款規定辦理。
- 二、為因應本縣「○○水災及土石流災害應變中心」執行災害防救需要，本縣於○年○月○日○時公告劃定下列區域為危險管制區域，民眾不得擅自進入。
 - (一)本縣阿里山鄉、大埔鄉、竹崎鄉、梅山鄉、中埔鄉及番路鄉等登山遊憩區及業經行政院農業委員會水土保持局解除土石流紅、黃色警戒區域。
 - (二)本轄八掌溪、赤蘭溪、朴子溪、牛稠溪、三疊溪、北港溪等行水區域範圍。
- 三、根據中央氣象局資料顯示○○水災災情已減緩，為免造成民眾不便，擬將前揭劃定之危險管制區域公告予以撤銷，使民眾週知。

擬辦：

- 一、奉核後，由本府水利處上網公告及移請新聞行銷處配合發布新聞，同時另請本縣警察局、交通部觀光局阿里山國家風景區管理處及鄉（鎮、市）公所等依本公告辦理。
- 二、請各鄉（鎮、市）公所於公布欄上張貼公告使民眾週知。

六、任務分工：

(一) 消防局

- 1、辦理因風災、震災、火災、爆炸災害成立應變中心之幕僚作業事項。
- 2、執行災害搶救、人命救助、緊急救護工作。
- 3、蒐報、彙整及通報災情，並執行緊急疏散事項。

(二) 警察局

- 1、辦理災區民眾傷亡查報相關事宜。
- 2、辦理災區警戒、治安維護、交通管制、緊急疏散事項。
- 3、辦理災情查報通報、協助勸導疏散撤離、協助強制疏散撤離事項。

(三) 民政處

- 1、督導鄉（鎮、市）公所辦理有關災情查報事項。
- 2、辦理勸導疏散撤離、強制疏散撤離事項。
- 3、辦理罹難者屍體處理、殯葬等相關事項。
- 4、辦理國軍兵力支援救災及動員後備軍人協調事項。
- 5、辦理征屬災害特別救濟事項。

(四) 社會局

- 1、辦理臨時災民收容、人員傷亡慰問、救濟物資之採購及發放、住屋倒塌毀損、水淹等救助事宜。
- 2、辦理災民之就業輔導工作。
- 3、辦理受災勞工災害之相關事項。

(五) 人事處

視災害狀況宣佈停止上班、上課事項。

(六) 建設處

- 1、辦理因公用氣體與油料管線、輸電線路等災害成立應變中心之幕僚作業事項。
- 2、辦理工程管線設施防護搶救、公用事業、災情查報、災後復原之協調幕僚作業等事項。
- 3、辦理因空難、海難、陸上交通事故等災害成立應變中心之幕

僚作業事項。

4、其他有關交通工程設施防護搶救、災情查報及災後復原等事項。

(七) 新聞行銷處

辦理有關災情及救災新聞之發布宣導事項。

(八) 農業處

1、辦理因寒害災害成立應變中心之幕僚作業事項。

2、辦理農、林、漁、牧業災害緊急搶救、災情查報及災後復原等事項。

(九) 經濟發展處

1、辦理有關營建工程災害搶救事項。

2、辦理對受災建築物及其他設施處理有關事項。

3、辦理動員各類專家技術人員及營繕機械協助救災有關事項。

4、其他有關營建工程、危險建築物鑑定、災後復原等事項。

(十) 教育處

1、辦理救災借用校舍及校舍損壞之查報、整修。

2、辦理災害防救教育宣導事項。

3、其他有關教育事項。

(十一) 衛生局

1、辦理因生物病原災害成立應變中心之幕僚作業事項。

2、辦理緊急醫療事項。

3、辦理災後家戶防疫、衛生改善之輔導及傳染病之防治及其他有關衛生事項。

(十二) 環境保護局

1、辦理因毒性化學物質災害成立應變中心之幕僚作業事項。

2、督導、辦理災區垃圾、廢棄物清除搬運及消毒事項。

3、其他有關環境衛生災後復原等事項。

(十三) 文化觀光局

1、辦理風景區受困、傷害之遊客疏散運送事項。

2、辦理災後風景區內公共設施搶修及復建工作。

3、辦理災後旅（賓）館、民宿之相關業務輔導事項。

4、其他有關觀光旅遊事項。

5、辦理古蹟防災有關事項。

(十四) 財政稅務局

1、辦理災害期間救災及災後復建經費之策劃、籌措及支應事項。

2、辦理有關工商業資金融通事項。

3、辦理有關災害稅捐減免事項。

4、其他有關財政事項。

(十五) 地政處

1、辦理因災害所造成之土地變化重劃事項。

2、其他有關地政事項。

(十六) 主計處

1、辦理災害搶救、緊急應變相關經費編列核付事項。

2、辦理災情統計之規劃執行事項。

(十七) 行政處

辦理各單位災害應變各項協助事項。

(十八) 綜合規劃處

1、辦理災害應變中心指揮官各項指裁(示)事項之追蹤管考。

2、辦理災情報告協調彙整事項。

(十九) 動員會報

辦理災害期間動員全民防衛體系參與支援救災事項。

(廿) 陸軍部隊訓練南區聯合測考中心

協調國軍動員兵力、裝備支援救災事項。

(廿一) 嘉義後備指揮部

協調國軍動員兵力、裝備支援救災事項。

(廿二) 台灣電力公司嘉義營業處

1、辦理變電所、電力管線系統搶修維護有關事項。

2、辦理電力線路防護搶修、災情查報、災後復原事項。

(廿三) 台灣省自來水公司第五區管理處

- 1、辦理自來水工程防護搶修有關事項。
 - 2、辦理自來水管管線系統搶修維護、災情查報、災後復原事項。
- (廿四) 交通部公路總局第五區養護工程處
辦理公路工程橋樑道路搶修維護、災情查報、災後復原事項。
 - (廿五) 台灣鐵路管理局特種防護團嘉義地區緊急應變小組
辦理鐵路工程防護搶修、災情查報、災後復原事項。
 - (廿六) 中華電信公司嘉義營運處
辦理電訊線路系統防護搶修、災情查報、災後復原事項。
 - (廿七) 嘉義氣象站
辦理氣象預報、警報傳遞、雨量風力觀測紀錄通報事項。
 - (廿八) 欣嘉石油氣公司
辦理瓦斯管線防護搶修、災情查報、災後復原事項。
 - (廿九) 嘉義汽車客運公司
辦理動員車輛支援災民運輸事項。
 - (卅) 嘉義縣公共汽車管理處
辦理動員車輛支援災民運輸事項。
 - (卅一) 台灣中油公司嘉南營業處
辦理石油管線防護搶修、災情查報、災後復原事項。
 - (卅二) 經濟部水利署第五河川局
辦理災害期間河川水位觀測紀錄通報及堤岸防護搶險、搶救。
 - (卅三) 嘉南農田水利會嘉義區、朴子區管理處
辦理灌溉系統堤岸防護搶修，適時開水閘，保持排水暢通。
 - (卅四) 交通部公路總局嘉義區監理所
辦理災害期間調度所需運輸車輛待命配合救災。
 - (卅五) 行政院海岸巡防署中部地區海岸巡防局第四岸巡總隊
辦理災害期間本府公告劃定轄內危險管制區域時，對違反規定者開立勸導單及舉發單等事項；並執行海上搜救任務。
 - (卅六) 行政院海岸巡防署海洋巡防總局第十三海巡隊
辦理災害期間本府公告劃定轄內危險管制區域時，對違反規定者

開立勸導單及舉發單等事項；並執行海上搜救任務。

(卅七) 行政院農業委員會林務局嘉義林區管理處

災害期間加強對森林遊樂區遊客宣導注意自身安全及氣象局發布之氣象資訊；並妥適之安置遊客。

(卅八) 交通部觀光局阿里山國家風景區管理處

辦理災害期間國家風景遊樂區、遊客中心活動安全標識系統設置等事項；並妥適之安置遊客。

(卅九) 交通部高雄港務局布袋辦事處

辦理災害期間布袋港區商務船隻管制事項。

(四十) 交通部民航局嘉義航空站

辦理災害期間航空站安全維護及民航機聯繫相關事項。

(四一) 交通部觀光局雲嘉南濱海國家風景區管理處

辦理災害期間國家風景遊樂區、遊客中心活動安全標識系統設置等事宜；並妥適安置遊客。

(四二) 交通部觀光局西拉雅國家風景區管理處

辦理災害期間國家風景遊樂區、遊客中心活動安全標識系統設置等事宜；並對遊客作妥適之安置。

(四三) 紅十字會嘉義縣支會

備災中心建置及整備、協助救濟物資調度及提供、協助收容所管理。

(四四) 臺灣高速鐵路公司嘉義車站

辦理高速鐵路工程防護搶修、災情查報、災後復原事項。

(四五) 災害防救辦公室

辦理協調、整合、督導有關災害防救之各項運作。

陸、水災及土石流緊急應變小組成立時機及運作模式：

一、戒備期(有下列情況之一者)：

- 1、中央氣象局發布豪雨特報（指 24 小時累積雨量達 **200 毫米** 以上）有發生水災之虞時。
- 2、中央氣象局發布海上颱風警報時。
- 3、水庫、水壩、河海堤、水門、抽水站等受損，造成部分地區淹水深度達 30CM 以上，可循一般業務程序處理者。

由本處派遣 1~3 人值班待命，隨時掌握相關情資；並不定時將相關訊息回報召集人及相關單位。

二、成立(有下列情況之一者)：由水利處處長視需要成立

- 1、中央氣象局發布豪雨特報後，本縣氣象站**單日累計雨量達 250 毫米**以上，有水災及土石流發生之虞時。
- 2、中央氣象局發布陸上颱風警報後。
- 3、水庫、水壩、河海堤、水門、抽水站等受損，造成部分地區淹水深度達 50CM 以上。
- 4、本縣災害應變中心開設時，編組人員於 **60 分鐘**內進駐消防局輪值，其人員輪值表及注意事項，詳附件。

三、任務分工：

水災及土石流緊急應變小組設召集人 1 人，由水利處副處長擔任，承處長之命，指揮應變小組執行各項任務，副召集人 1 人，由水利處科長及技正擔任，協助召集人執行各項任務；共分成 3 個小組組織(抽水機調度、資訊及災情彙報、災害搶修等組)，工作內容及注意事項詳附件。

四、執勤事項：

緊急應變小組自戒備期、開設成立至撤除，各階段工作事項如下：

- 1、水災緊急應變小組成立(開設)，由值班人員依相關情資及規定簽報處長核定，詳附表(報表編號：**水應-001、003、004、005**)。
- 2、各組執勤人員於接獲值班通知後，應準時報到，若不克前往值班者請另找代理人；報到時應立即於簽到簿簽名，各協力廠商亦配合派員進駐。
- 3、資訊及災情彙報組於報到後，通知並確定各公所人員是否成立應變小組，且應立即調查各公所災害應變中心開設情形，繕印各報表及準備各類檔夾(各通報單均需建立總彙整表)，並建立統計資料供召集人調度參考(彙整**水應-003、004、005**)。
- 4、各組彙整資料應於每日 6 時、12 時、18 時前完成，並編整成冊。
- 5、日、夜間執勤人員**交班時間為每日 8 時、16 時、24 時**。
- 6、**應變小組撤離**，由副召集人依相關情資判斷後簽報召集人核定後撤離，詳附表(報表編號：**水應-002**)。
- 7、相關值勤期間內之伙食支出及雜支費用，須於應變小組撤離後 7 日內，備妥相關憑證送交會計人員辦理請款；**伙食費由各科輪流簽辦**。
- 8、**值勤期間相關支出**，如：抽水機調度經費、搶險(修)費用、公所申請補助搶險(修)費用等，須於應變小組撤離後 15 日內，備妥相關憑證送交會計人員辦理請款。
- 9、**資訊及災情彙報組**應於應變小組撤離後 15 日內，**完成災情報告書**，報告書格式及內容另訂。
- 10、各小組於執勤期間，請詳實填寫水利處應變小組任務處理

報告單，詳附表（報表編號：水應-006-1），並即時彙整至水利處應變小組**任務處理彙整表**，詳附表（報表編號：水應-006），並於每日 9 時及 21 時與消防局應變中心執勤人員核對資料（交辦事項處理情形回報）。

- 1 1、資訊及災情彙報組請確實填報，災情彙整追蹤表、淹水災情統計表(原則每 6 小時一報，必要時由召集人決定增減)，詳附表(報表編號：水應-007、008)。
- 1 2、資訊及災情彙報組應主動向各村里長詢問災情，並填報；資訊及災情彙報組及資訊及災情彙報組視執勤狀況應相互支援。
- 1 3、災害搶修組請確實填報搶修(險)登記表及本府支援各公所防汛物資彙整表，以為日後請款之依據，詳附表(報表編號：水應-009、010)；緊急搶險(修)或支援防汛物資，派工單應立即填報送處長核定(不得逾次班)。
- 1 4、抽水機調度組應於值班時確切掌控移動式抽水機調度情形，接獲公所傳真需求通報單後填具抽水機調度情形表(水應-011)，倘經同意支援，應填入公所請求支援及歸建登記冊(水應-012)。
- 1 5、縣有移動式抽水機若不敷調度需向中央或鄰近縣市請求支援，請填具傳真向中央通報需求(水應-012-1)，並於接獲核准後填具中央抽水機支援及歸建登記冊(水應-013)，若有抽水機故障情形，請填具移動式抽水機維修情形表(水應-014)管理追蹤。本府已與雲林縣、嘉義市及台南市簽訂中小型移動式抽水機支援協定，故中小型若有不足，先向簽訂協定縣市提出申請，不足再轉向中央申請，大型移動式抽水機直接向中央申請支援。
- 1 6、執勤期間接獲之各單位傳真通報單，應先交由各值班班長，簽辦陳核後分類歸檔備查。
- 1 7、執勤人員因勘災必要需外出者，請向副召集人報備，並找人代理，以利各組業務推動。

- 18、本應變小組執勤期間，公務車輛統一調度管理。
- 19、本應變小組成立後，召集人或副召集人得視任務執行情況，增減編組人員或調度未值班人員協助相關事宜，各同仁手機請保持待機狀態，各編組應相互支援。
- 20、本應變小組值班時間以每班 8 小時為原則；若有未盡事宜由召集人(或授權副召集人)決定之。

捌、災後重建：

- 一、依據中央之規定，災害復建工程 1,000 萬元以下之工程，需於經費核定後 8 個月內完成
- 二、1,000 萬元以上需跨越汛期施工之工程，請督促廠商提報汛期防災減災計畫。