

臺南市水災危險潛勢地區保全計畫



臺南市政府
中華民國 107 年 4 月

目錄

第一章、目的	1
第二章、水災危險潛勢地區之劃定	2
第三章、水災危險潛勢地區應變暨疏散撤離措施	22
第四章、附則	44

圖目錄

圖 3-1、臺南市情通報流程圖	22
圖 3-2、防汛器材運用流程圖	24
圖 3-3、移動式抽水機運用流程圖	26
圖 3-4、水災疏散撤離作業流程圖	28
圖 3-5、水災疏散撤離資訊傳遞流程圖	29
圖 4-1、水災疏散避難圖相關資訊配置圖	45
圖 4-2、指示牌製作樣式範例	45

表目錄

表 2-1、臺南市水災危險潛勢地區保全計畫表	3
表 3-1、移動式抽水機預佈表	31

附錄

附錄 1、臺南市淹水潛勢圖	1
附錄 2、臺南市易淹水及近 3 年重大淹水地區表	3
附錄 3、高積（淹）水潛勢區防汛熱點位置表	34
附錄 4、臺南市防汛器材資源表	40
附錄 5、各類申請與報表	
附錄 5-1、災害通報單	56
附錄 5-2、災情查報處置表	57

附錄 5-3、災情管制表	58
附錄 5-4、水利署移動式抽水機支援申請表	59
附錄 6、各類連絡表	
附錄 6-1、臺南市災情人員與防汛搶險隊員編組表	60
附錄 6-2、河川局移動式抽水機聯絡表	64
附錄 6-3、水災緊急通報資料表	65
附錄 6-4、臺南市內抽水站位置及管理聯絡人表	68
附錄 7、臺南市各區水災疏散避難圖	71
附錄 8、臺南市轄內水災避難據點位置表	108
附錄 9、鄉(鎮、市、區)「水災危險潛勢地區保全計畫」參考範本格式	124
附錄 10、臺南市水災災害疏散撤離權責分工表	128
附錄 11、臺南市水災應變參考水位站位置及警戒水位表	131
附錄 12、各類作業要點	
附錄 12-1、經濟部移動式抽水機運用及維護管理作業要點	133
附錄 12-2、經濟部淹水災害通報作業要點	137
附錄 12-3、各級政府災時對疏散撤離之作業分工事項表	140

第一章、目的

依據中華民國 103 年 1 月 29 日總統華總一義字第 10300013721 號令制定公布「流域綜合治理特別條例」第 11 條第 1 項規定，各該地方目的事業主管為防範氣候變遷導致之災害，應訂定防災應變計畫。各直轄市、縣(市)政府依「災害防救法」第 20 條第 1 項規定，原已訂有地區災害防救業務計畫，包括減災、整備、應變及復建等防救災等各階段計畫重點工作。

為進行水患防治工作，除加速推動流域整體治理外，並加強推動流域綜合治理計畫之避洪減災非工程措施，落實全民自主防災行動，持續推動及輔導水患自主防災社區、健全水情及災情資訊網絡，以及擴增移動式抽水機能量，提升防救災能量，並掌握臺南市轄管區域易受水害及水災危險潛勢地區，就其保全對象及警戒範圍擬訂各項應變暨疏散撤離措施，俾於颱風豪雨應變期間及時啟動相關應變及疏散撤離作業，以有效減少災損及保障保全對象生命財產安全。

第二章、水災危險潛勢地區之劃定

依據臺南市一日暴雨 450 及 600 毫米淹水潛勢圖，繪製轄區淹水深度 50 公分(含)以上淹水潛勢圖(附錄 1)，同時參考近 3 年轄區重大淹水地區調查表(附錄 2)等資料，就轄區淹水嚴重地區、村落人口聚集處、重要保護標的或歷(近)年颱風豪雨有實際執行水災疏散撤離之區域等原則，據以劃定水災危險潛勢地區。

依據劃定之水災危險潛勢地區，並就該地區內之保全對象及其相對應之避難處所及疏散撤離緊急通報人(村里長)等資料，製作成「水災危險潛勢地區保全計畫表」(表 2-1)，俾快速應用於疏散撤離作業。

表 2-1、臺南市水災危險潛勢地區保全計畫表

【備註：僅供防救災應用，並注意個人資料保護】

水災危險潛勢地區(區-村里)	保全戶數	保全人數	避難處所	避難所地址	避難所聯絡人	聯絡電話	村里長(撤離通報)	聯絡電話
新化區-護國里	2	2	1.新化區公所3樓展演廳；2.新化國小大禮堂	1.護國里中山路130號；2.護國里中山路173號	1.吳金喜； 2.鄭天來		張國能	
新化區-東榮里	1	4	1.新化區公所3樓展演廳；2.新化國小大禮堂	1.護國里中山路130號；2.護國里中山路173號	1.吳金喜； 2.鄭天來		許明輝	
新化區-武安里	1	1	1.新化區公所3樓展演廳；2.正新國小大禮堂	1.護國里中山路130號；2.豐榮里正新路97號	1.吳金喜； 2.嚴詠智		林保全	
新化區-知義里	34	34	1.新化區公所3樓展演廳；2.正新國小大禮堂	1.護國里中山路130號；2.豐榮里正新路97號	1.吳金喜； 2.嚴詠智		吳武德	
新化區-北勢里	4	4	1.新化區公所3樓展演廳；2.正新國小大禮堂	1.護國里中山路130號；2.豐榮里正新路97號	1.吳金喜； 2.嚴詠智		鄭國正	
新化區-啞口里	1	2	1.新化區公所3樓展演廳；2.正新國小大禮堂	1.護國里中山路130號；2.豐榮里正新路97號	1.吳金喜； 2.嚴詠智		蔡福成	
新化區-全興里	1	1	1.新化區公所3樓展演廳；2.正新國小大禮堂	1.護國里中山路130號；2.豐榮里正新路97號	1.吳金喜； 2.嚴詠智		陳德明	
新化區-協興里	2	2	1.新化區公所3樓展演廳；2.大新國小大禮堂	1.護國里中山路130號；2.新化區大新路172號	1.吳金喜		李明郎	

水災危險潛勢地區(區-村里)	保全戶數	保全人數	避難處所	避難所地址	避難所聯絡人	聯絡電話	村里長(撤離通報)	聯絡電話
新化區-太平里	3	3	1.新化區公所3樓展演廳；2.大新國小大禮堂	1.護國里中山路130號；2.新化區大新路172號	1.吳金喜		李朝勝	
新化區-山腳里	1	1	1.新化區公所3樓展演廳；2.大新國小大禮堂	1.護國里中山路130號；2.新化區大新路172號	1.吳金喜		林和村	
新化區-羊林里	1	1	1.新化區公所3樓展演廳；2.大新國小大禮堂	1.護國里中山路130號；2.新化區大新路172號	1.吳金喜		蔡永松	
新化區-大坑里	1	1	1.新化區公所3樓展演廳；2.大新國小大禮堂	1.護國里中山路130號；2.新化區大新路172號	1.吳金喜		黃永源	
新化區-那拔里	1	1	1.新化區公所3樓展演廳；2.大新國小大禮堂	1.護國里中山路130號；2.新化區大新路172號	1.吳金喜		李瑞雄	
新化區-全興里	1	1	1.新化區公所3樓展演廳；2.大新國小大禮堂	1.護國里中山路130號；2.新化區大新路172號	1.吳金喜		陳德明	
新化區-觀音里	1	1	1.新化區公所3樓展演廳；2.大新國小大禮堂	1.護國里中山路130號；2.新化區大新路172號	1.吳金喜		王麗芬	
新化區-豐榮里	1	1	1.新化區公所3樓展演廳；2.大新國小大禮堂	1.護國里中山路130號；2.新化區大新路172號	1.吳金喜		楊水泉	
新營區-舊廊里	1	44	新興國民小學	新營區太南里316號	林佳慧		蔡李婕莉	
新營區-鐵線里	1	1	新橋國民小學	新營區鐵線里1號	洪千賀		沈志宸	

水災危險潛勢地區(區-村里)	保全戶數	保全人數	避難處所	避難所地址	避難所聯絡人	聯絡電話	村里長(撤離通報)	聯絡電話
新營區-五興里	1	158	新橋國民小學	新營區鐵線里1號	洪千賀		郭茂松	
新營區-中營里	7	137	公誠國民小學	新營區公誠街5號	陳桂霖		蔡牧謙	
新營區-太南里	3	19	新興國民小學	新營區太南里316號	林佳慧		李裕銘	
新營區-延平里	1	1	新民國民小學	新營區公園路一段136號	王秋雅		蘇科全	
新營區-興安里	1	31	公誠國民小學	新營區公誠街5號	陳桂霖		王道正	
鹽水區-岸內里	5	5	1.鹽水國小；2.鹽水國中；3.月津國小	1.鹽水區朝琴路137號；2.鹽水區三福路63號；3.鹽水區月津路16號	1.盧彥賓； 2.方崑合； 3.楊淑敏		黃育洧	
鹽水區-橋南里	4	4	1.月津國小；2.老人文康中心	1.鹽水區月津路17號；2.鹽水區橋南里治水路254-1號	1.楊淑敏； 2.楊晴如		張耀仁	
鹽水區-孫厝里	4	4	1.月津國小；2.歡雅國小	1.鹽水區月津路16號；2.鹽水區歡雅里31號	1.楊淑敏； 2.詹佳璋		張淑齡	
鹽水區-田寮里	1	1	歡雅國小	鹽水區歡雅里32號	詹佳璋		林榮泰	
鹽水區-大豐里	8	8	1.竹埔國小；2.埕頭港國小	1.鹽水區竹埔里竹子腳92-1號；2.鹽水區南港里202號	1.林靜儀； 2.關向君		洪上仁	
鹽水區-飯店里	6	6	歡雅國小	鹽水區歡雅里31號	詹佳璋		王坤泉	
白河區-白河里	1	7	白河區公所	白河區三民路381號	李良財		林光輝	
白河區-	10	32	河東國小	白河區河東里	蕭敏華		劉朝仁	

水災危險潛勢地區(區-村里)	保全戶數	保全人數	避難處所	避難所地址	避難所聯絡人	聯絡電話	村里長(撤離通報)	聯絡電話
河東里				83 之 1 號				
白河區-竹門里	16	54	竹門國小	白河區竹門里 113 號	李旻智		陳新店	
柳營區-重溪里	12	49	小腳腿多功能活動中心	篤農里 6 鄰 226-1 號	陳獻堂		胡永山	
柳營區-中埕里	18	46	柳營聯合活動中心	東昇里中山西路二段 19 巷 35 號	吳小麗		王天河	
柳營區-東昇里	31	56	柳營聯合活動中心	東昇里中山西路二段 19 巷 35 號	吳小麗		吳小麗	
柳營區-士林里	53	227	柳營區公所	士林里柳營路 2 段 59 號	1.葉國綸； 2.林煒智		蔡金生	
柳營區-光福里	13	42	柳營區公所	士林里柳營路 2 段 59 號	1.葉國綸； 2.林煒智		黃啟峰	
柳營區-八翁里	62	223	柳營區公所	士林里柳營路 2 段 59 號	1.葉國綸； 2.林煒智		林靜芳	
柳營區-人和里	6	19	柳營區公所	士林里柳營路 2 段 59 號	1.葉國綸； 2.林煒智		施明朝	
柳營區-篤農里	1	1	小腳腿多功能活動中心	篤農里 6 鄰 226-1 號	陳獻堂		陳獻堂	
後壁區-新東里	17	36	新東長老基督教會	新東里 80-1 號	吳慶男		吳慶男	
後壁區-新嘉里	6	13	1.新嘉國小；2.新嘉社區活動中心	1.新嘉里 210-2 號；2.新嘉里 172 號	1.林良駿； 2.張細雲		張細雲	
後壁區-竹新里	6	10	新東國小	仕安里 81 號	林秋美		林秋美	
後壁區-崁頂里	4	7	菁寮國小	墨林里 282 號	戴淑娟		戴淑娟	
東山區-聖賢里	5	10	泉福宮	聖賢里 9 鄰 76 之 3 號	朱順正		朱順正	
麻豆區-北勢里	2	2	麻豆代天府	南勢里關帝廟 60 號	陳中山		陳朝枝	

水災危險 潛勢地區 (區-村里)	保全 戶數	保全 人數	避難 處所	避難所地址	避難所聯絡 人	聯絡 電話	村里長 (撤離 通報)	聯絡 電話
麻豆區- 港尾里	1	1	麻豆代天府	南勢里關帝廟 60號	陳中山		蔡淑綢	
麻豆區- 埤頭里	8	9	麻豆代天府	南勢里關帝廟 60號	陳中山		李開通	
麻豆區- 海埔里	5	5	麻豆代天府	南勢里關帝廟 60號	陳中山		盧彥霖	
麻豆區- 油車里	2	2	麻豆代天府	南勢里關帝廟 60號	陳中山		施福春	
麻豆區- 小埤里	7	11	麻豆代天府	南勢里關帝廟 60號	陳中山		林玉雲	
麻豆區- 安東里	1	2	麻豆代天府	南勢里關帝廟 60號	陳中山		吳建霖	
麻豆區- 晉江里	1	1	麻豆代天府	南勢里關帝廟 60號	陳中山		榮志強	
下營區- 仁里里	5	5	下營國小活 動中心	中山路2段72 號	楊銀發		楊銀發	
下營區- 營前里	6	6	下營上帝廟	中山路一段 1 號	姜協成		姜德楠	
下營區- 大埤里	3	3	下營國小活 動中心	中山路2段72 號	楊銀發		曾清賢	
下營區- 大屯里	3	3	大屯里活動 中心	大屯里23-2號	李宗益		李宗益	
下營區- 新興里	1	1	下營國中活 動中心	中山路 1 段 412號	姜美雲(代 理)		姜美雲 (代理)	
下營區- 甲中里	1	1	甲中里活動 中心	甲中里十六甲 29-1號	顏財福		顏財福	
六甲區- 龜港里	1	3	龜港里活動 中心	龜港里龜子港 80巷38弄8號	許聰茂		許聰茂	
官田區- 渡頭里	12	54	1.渡拔國 小；2. 官田 國中	1.拔林里77之 1號；2. 隆田 里三民路29 號	1.黃明章； 2. 陳文財		胡義全	
官田區- 隆本里	14	33	1.官田區體 育公園；2. 官田國中	1.隆田里三民 路29號；2. 隆田里三民路	1.莊明照； 2. 陳文財		覃業勛	

水災危險 潛勢地區 (區-村里)	保全 戶數	保全 人數	避難 處所	避難所地址	避難所聯絡 人	聯絡 電話	村里長 (撤離 通報)	聯絡 電話
				29 號				
大內區- 石林里	6	6	大內國小	大內里 63 號	李英昭		楊享壽	
大內區- 石城里	16	17	大內國小	大內里 63 號	李英昭		楊聰進	
大內區- 大內里	5	5	大內國小	大內里 63 號	李英昭		沈毓萃	
大內區- 內江里	25	25	大內國小	大內里 63 號	李英昭		田振坤	
大內區- 內郭里	3	3	大內國小	大內里 63 號	李英昭		楊文三	
大內區- 石湖里	33	33	大內國小	大內里 63 號	李英昭		陳燕姿	
佳里區- 通興里	3	4	通興國小	通興里埔頂 5 之 1 號	校長王怡仁		葉鴻彬	
佳里區- 忠仁里	1	1	1.信義國 小；2.六里活 動中心	1.信義一街 336 號；2.佳東 路 327 巷 20 號	1.校長黃寶 塘 2.里幹事 莊辰翊		楊林錦 鶯	
佳里區- 蚶寮里	1	1	蚶寮社區活 動中心	蚶寮里 21 號	里長林子昆		林子昆	
佳里區- 營頂里	3	3	營頂社區活 動中心	營頂里 102 號	里長莊順治		莊順治	
佳里區- 三協里	2	2	子龍國小	三協里潭墘 5 號	校長謝耀宗		黃水川	
佳里區- 民安里	1	1	1.佳興國 中；2.子龍國 小	1.民安里新宅 34-1 號 2.三協 里潭墘 5 號	1.校長江俊 賢 2.校長謝 耀宗		周天財	
佳里區- 子龍里	2	2	子龍國小	三協里潭墘 5 號	校長謝耀宗		謝清安	
佳里區- 漳洲里	5	5	延平國小	頂部里 136 號	校長何鑫憲		蘇順政	
佳里區- 六安里	3	3	北門高中	六安里 269 號	校長朱水永		林佩玲	
佳里區-	2	2	佳興國小	佳化里 214	校長陳伯照		林郭麗	

水災危險潛勢地區(區-村里)	保全戶數	保全人數	避難處所	避難所地址	避難所聯絡人	聯絡電話	村里長(撤離通報)	聯絡電話
佳化里				號			珠	
佳里區-安西里	2	2	1.佳里國小；2.佳里國中	1.公園路 445 號；2.安南路 523 號	1.校長鄭勝男；2.校長陳仲卿		陳雅慧	
佳里區-頂廊里	2	2	延平國小	頂部里 136 號	校長何鑫憲		姚志峯	
佳里區-鎮山里	1	1	仁愛國小	仁愛路 307 號	校長戴良全		林振鈞	
佳里區-東寧里	1	1	1.信義國小；2.六里活動中心	1.信義一街 336 號；2.佳東路 327 巷 20 號	1.校長黃寶塘；2.里幹事莊辰翊		林育如	
佳里區-建南里	1	1	佳里國中	安南路 523 號	校長陳仲卿		吳榮山	
學甲區-明宜里	5	5	1.學甲區綜合體育館；2.東陽國小	1.仁得里建國路 37-7 號；2.慈福里華宗路 260 號	1.民政及人文課／吳桂芬；2.校長／蔡淑芬		涂志宏	
學甲區-新達里	3	3	1.學甲區綜合體育館；2.學甲區公所	1.仁得里建國路 37-7 號；2.仁得里華宗路 313 號	1.民政及人文課／吳桂芬；2.社會課／陳信井		陳敏男	
學甲區-慈福里	3	3	1.慈福里活動中心；2.學甲區公所	1.慈福里民生路 1 號；2.仁得里華宗路 313 號	1.李新進；2.社會課／陳信井		李新進	
學甲區-仁得里	9	9	1.學甲區綜合體育館；2.學甲區公所	1.仁得里建國路 37-7 號；2.仁得里華宗路 313 號	1.民政及人文課／吳桂芬；2.社會課／陳信井		李新進	
學甲區-秀昌里	13	13	學甲國小體育館	學甲區秀昌里一秀 30 號	校長／蔡玉葉		謝金雀	
學甲區-新榮里	3	3	1.東陽國小活動中心；2.學甲區公所	1.慈福里華宗路 260 號；2.仁得里華宗路 313 號	1.校長／蔡淑芬；2.社會課／陳信井		王東盛	

水災危險 潛勢地區 (區-村里)	保全 戶數	保全 人數	避難 處所	避難所地址	避難所聯絡 人	聯絡 電話	村里長 (撤離 通報)	聯絡 電話
學甲區- 大灣里	4	4	學甲區綜合 體育館	學甲區建國路 37-7 號	民政及人文 課／吳桂芬		王登教	
學甲區- 豐和里	5	5	1.東陽國小 活動中心；2. 學甲區公所	1.慈福里華宗 路 260 號；2. 仁得里華宗路 313 號	1.校長／蔡 淑芬；2. 社 會課／陳信 井		賴清田	
學甲區- 中洲里	2	2	中洲國小禮 堂	光華里 645 號	校長／馮郁 元		林清發	
學甲區- 光華里	6	6	中洲國小禮 堂	光華里 645 號	校長／馮郁 元		邱益在	
學甲區- 宅港里	9	9	1.學甲區公 所；2.學甲區 綜合體育館	1.仁得里華宗 路 313 號；2. 仁得里建國路 37-7 號	1.社會課／ 陳信井；2. 民政及人文 課／吳桂芬		李建彰	
學甲區- 平和里	10	10	1.台南市學 甲藝文展示 館；2.學甲區 公所	1.仁得里建國 路 36 號；2. 仁得里華宗路 313 號	1.行政課／ 李美蕙；2. 社會課／陳 信井		陳學先	
學甲區- 三慶里	1	1	1.學甲區綜 合體育館；2. 學甲區公所	1.仁得里建國 路 37-7 號；2. 仁得里華宗路 313 號	1.民政及人 文課／吳桂 芬；2.社會 課／陳信井		李坤明	
西港區- 南海里	1	1	港明中學	南海里慶安路 229 號	林毓杰		黃光暉	
西港區- 劉厝里	2	2	成功國小	竹林里大竹林 里 11 號	徐育仁		劉盈發	
西港區- 營西里	1	1	西港區老人 文康活動中 心	營西里後營 1-2 號	謝淑麗		方世雄	
西港區- 慶安里	3	3	慶安社區活 動中心	慶安里新興街 107 巷 32 號	吳明欽		吳明欽	
西港區- 新復里	4	4	新復里活動 中心	新復里溪埔寮 19-9 號	黃國文		黃國文	
西港區- 樣林里	3	4	西港區老人 文康活動中 心	營西里後營 1-2 號	謝淑麗		謝文賢	

水災危險 潛勢地區 (區-村里)	保全 戶數	保全 人數	避難 處所	避難所地址	避難所聯絡 人	聯絡 電話	村里長 (撤離 通報)	聯絡 電話
西港區- 港東里	3	3	港東里活動 中心	港東里烏竹林 58-5 號	方郭秀雲		方郭秀 雲	
西港區- 西港里	3	3	西港國中	西港里文化路 41 號	蘇靖萍		吳景盛	
西港區- 永樂里	3	3	永樂里活動 中心	永樂里大塭寮 59-35 號	郭吉山		郭吉山	
七股區- 西寮里	1	2	西寮社區活 動中心	西寮里 1-3 號	陳銀謀		陳銀謀	
七股區- 頂山里	1	2	頂山里漁民 活動中心	頂山里 144-3 號	陳俊德		陳俊德	
七股區- 大潭里	2	2	大潭里漁民 活動中心	大潭里 28-6 號	許鵬翔		許鵬翔	
七股區- 城內里	1	1	城內里活動 中心	城內里 16-3 號	蘇龍標		蘇龍標	
七股區- 玉成里	1	1	玉成社區活 動中心	玉成里 17 號	陳國慶		陳國慶	
七股區- 七股里	1	1	七股社區活 動中心	七股里 103-1 號	黃進士		黃進士	
七股區- 鹽埕里	1	1	鹽埕社區活 動中心	鹽埕里 165-1 號	李財教		李財教	
七股區- 篤加里	2	2	篤加社區活 動中心	篤加里 47-7 號	邱炳貴		邱炳貴	
七股區- 三股里	1	2	三股社區活 動中心	三股里 39 號	黃仙立		黃仙立	
七股區- 永吉里	0	0	永吉里漁民 活動中心	永吉里 16-8 號	莊弘松		莊弘松	
七股區- 竹橋里	3	5	竹橋里多功 能活動中心	竹橋里 40 號	張靜堯		張靜堯	
七股區- 竹港里	3	5	竹港社區活 動中心	竹港里 52-19 號	郭仲義		郭仲義	
七股區- 溪南里	2	4	溪南里漁民 活動中心	溪南里 3 鄰 28 號	黃榮輝		黃榮輝	
七股區- 樹林里	2	2	樹林社區活 動中心	樹林里 5-8 號	黃寶田		黃寶田	
七股區-	2	2	樹林社區活	樹林里 5-8 號	黃寶田		張智祥	

水災危險 潛勢地區 (區-村里)	保全 戶數	保全 人數	避難 處所	避難所地址	避難所聯絡 人	聯絡 電話	村里長 (撤離 通報)	聯絡 電話
看坪里			動中心					
七股區- 中寮里	2	2	中寮社區活 動中心	中寮里 63-2 號	許全田		許全田	
七股區- 龍山里	0	0	龍山漁民活 動中心	龍山里 211-33 號	王文財		王文財	
七股區- 大埕里	1	1	大埕里漁民 活動中心	大埕里 271-1 號	吳榮華		吳榮華	
七股區- 大寮里	4	4	大寮社區活 動中心	大寮里 36-12 號	汪聰慧		汪聰慧	
七股區- 義合里	0	0	義合里多功 能活動中心	義合里 72-2 號	黃文乾		黃文乾	
七股區- 糠榔里	3	3	糠榔里多功 能活動中心	糠榔里 42-1 號	楊松原		楊松原	
七股區- 十份里	0	0	十份里漁民 活動中心	十份里 24-28 號	張水金		張水金	
將軍區- 三吉里	1	2	將軍國小	將貴里將貴 58 號	黃冠評		許明輝	
將軍區- 平沙里	1	1	將軍國中	嘉昌里昌平 1-1 號	李淑招		吳國樑	
將軍區- 西華里	2	2	漚汪國小	長榮里長榮 4 號	黃秋萍		陳麗如	
將軍區- 苓和里	1	1	苓和國小	苓和里苓和 132 號	李賀璞		黃明道	
將軍區- 將富里	2	2	將軍國小	將貴里將貴 58 號	黃冠評		周炎祥	
將軍區- 長沙里	3	3	將軍國中	嘉昌里昌平 1-1 號	李淑招		陳明泰	
將軍區- 忠興里	1	1	漚汪國小	長榮里長榮 4 號	黃秋萍		黃聰惠	
將軍區- 廣山里	4	4	將軍國小	將貴里將貴 58 號	黃冠評		吳泰源	
將軍區- 鯤溟里	3	3	將軍國中	嘉昌里昌平 1-1 號	李淑招		王素娥	
將軍區- 鯤鯨里	4	4	將軍國中	嘉昌里昌平 1-1 號	李淑招		王燕宗	

水災危險 潛勢地區 (區-村里)	保全 戶數	保全 人數	避難 處所	避難所地址	避難所聯絡 人	聯絡 電話	村里長 (撤離 通報)	聯絡 電話
將軍區- 玉山里	2	2	將軍國小	將貴里將貴 58 號	黃冠評		陳富全	
北門區- 三光里	10	10	東隆宮(東隆 文化中心)	三光里 95 號	侯正仁(管 理人)		曾進祥	
北門區- 中樞里	6	6	東隆宮(東隆 文化中心)	三光里 95 號	侯正仁(管 理人)		陳厚任	
北門區- 仁里里	3	3	東隆宮(東隆 文化中心)	三光里 95 號	侯正仁(管 理人)		侯淞山	
北門區- 北門里	3	3	永隆宮(農民 教育活動中 心)	永隆里 44 號	吳達盛(主 任委員)		洪光敏	
北門區- 永華里	6	6	永隆宮(農民 教育活動中 心)	永隆里 44 號	吳達盛(主 任委員)		侯明順	
北門區- 永隆里	3	3	永隆宮(農民 教育活動中 心)	永隆里 44 號	吳達盛(主 任委員)		潘江益	
北門區- 玉港里	13	13	永隆宮(農民 教育活動中 心)	永隆里 44 號	吳達盛(主 任委員)		林妙香	
北門區- 東壁里	2	2	保安宮(保安 大樓)	東壁里 760 號	蔡見成(主 任委員)		洪松茂	
北門區- 慈安里	9	9	東隆宮(東隆 文化中心)	三光里 95 號	侯正仁(管 理人)		陳錦文	
北門區- 錦湖里	15	15	南鯤鯓代天 府(鯤瀛樓)	鯤江里 976 號	王連興(董 事長)		郭添貴	
北門區- 雙春里	8	8	南鯤鯓代天 府(鯤瀛樓)	鯤江里 976 號	王連興(董 事長)		李連興	
北門區- 鯤江里	8	8	南鯤鯓代天 府(鯤瀛樓)	鯤江里 976 號	王連興(董 事長)		林妙文	
北門區-保 吉里	0	0	南鯤鯓代天 府(鯤瀛樓)	鯤江里 976 號	王連興(董 事長)		涂耀明	
善化區- 光文里	3	4	善化區文康 育樂活動中 心	進學路 150 號	金中誠		蔡振德	

水災危險 潛勢地區 (區-村里)	保全 戶數	保全 人數	避難 處所	避難所地址	避難所聯絡 人	聯絡 電話	村里長 (撤離 通報)	聯絡 電話
善化區- 胡家里	2	2	陽明國小	胡家里 300 號	羅永忠		丁水明	
善化區- 胡厝里	2	2	陽明國小	胡家里 300 號	羅永忠		陳順隆	
善化區- 東昌里	4	4	大同國小	六德里六分寮 200 號	吳明方		蘇茂榕	
善化區- 東隆里	2	2	大同國小	六德里六分寮 200 號	吳明方		蘇桑梓	
善化區- 六分里	3	19	田寮里活動 中心	六分寮 168 之 9 號	楊柳塘		楊竹林	
善化區- 嘉北里	11	11	茄拔國小	嘉北里李茄拔 280 號	陳俊吉		梁楊玉 華	
善化區- 六德里	2	2	六德里活動 中心	六德里六分寮 227 枝 1 號	鄭宗枝		鄭宗枝	
新市區- 永就里	3	3	新市區文康 育樂中心	新市里忠孝街 189 號	陳咸君		蔡聰連	
新市區- 豐華里	1	1	新市區新市 國小學生活 動中心	新市里中興街 1 號	黃俊榮		黃俊榮	
新市區- 大洲里	0	0	社內老人文 康中心	社內里 91-22 號	康景煌		康景煌	
新市區- 社內里	1	1	社內老人文 康中心	社內里 91-22 號	陳烱昌		陳烱昌	
安定區- 同里	1	1	安定老人文 康活動中心	安定里 131 之 1 號	陳柏宏		葉進丁	
安定區- 中沙里	2	2	安定區公所	安定里 59 號	陳茂林		王猷欽	
安定區- 六嘉里	1	1	安定老人文 康活動中心	安定里 131 之 1 號	陳柏宏		徐炎山	
安定區- 安加里	1	1	安定老人文 康活動中心	安定里 131 之 1 號	陳柏宏		王邱春 梅	
安定區- 安定里	1	1	安定區公所	安定里 59 號	陳茂林		王燕陸	
安定區- 海寮里	1	1	安定區公所	安定里 59 號	陳茂林		王昭彬	

水災危險 潛勢地區 (區-村里)	保全 戶數	保全 人數	避難 處所	避難所地址	避難所聯絡 人	聯絡 電話	村里長 (撤離 通報)	聯絡 電話
安定區- 港口里	8	9	安定老人文 康活動中心	安定里 131 之 1 號	陳柏宏		王國春	
安定區- 港尾里	0	0	港尾社區活 動中心	港尾里 74-11 號	陳茂林		鄭道隆	
安定區- 新吉里	4	5	安定區公所	安定里 59 號	陳茂林		陳保后	
安定區- 管寮里	2	2	安定區公所	安定里 59 號	陳茂林		吳瑞鴻	
安定區- 蘇林里	1	1	安定區公所	安定里 59 號	陳茂林		王同域	
安定區- 蘇厝里	8	10	安定區公所	安定里 59 號	陳茂林		張慶財	
安定區- 中榮里	0	0	港尾社區活 動中心	港尾里 74-11 號	陳柏宏		翁添壽	
安定區- 保西里	0	0	安定區公所	安定里 59 號	陳茂林		丁主亮	
安定區- 南安里	1	1	安定區公所	安定里 59 號	陳茂林		王國如	
安定區- 港南里	1	2	安定老人文 康活動中心	安定里 131 之 1 號	陳柏宏		王成章	
山上區- 南洲里	1	1*	因災害造成 緊急事故即 轉送醫院照 護	就近醫院	李振家		李振家	
山上區- 南洲里	9	10	南洲里活動 中心	南洲里 197 號	李振家		李振家	
山上區- 明和里	1	1*	因災害造成 緊急事故即 轉送醫院照 護	就近醫院	田財益		田財益	
山上區- 明和里	14	16	明和里活動 中心	明和里 11 鄰 98 號	田財益		田財益	
山上區- 山上里	2	2	山上里活動 中心	山上里 134-1 號	郭文仁		郭文仁	
山上區-	4	4	新莊里活動	新莊里大庄	黃羿穎		黃羿穎	

水災危險 潛勢地區 (區-村里)	保全 戶數	保全 人數	避難 處所	避難所地址	避難所聯絡 人	聯絡 電話	村里長 (撤離 通報)	聯絡 電話
新莊里			中心	32 號				
山上區- 玉峯里	2	2	玉峯里活動 中心	玉峯里 35 號	陳啟瑞		陳啟瑞	
山上區- 平陽里	1	1	平陽里活動 中心	平陽里 48 號	黃滄江		黃滄江	
山上區- 豐德里	2	2	豐德里活動 中心	豐德里 49-2 號	李明良		李明良	
玉井區- 玉井里	12	12	玉井國小	玉井里中正路 1 號	江隆安		葉俊甫	
玉井區- 玉田里(弱 勢族群)	22	22	綜合體育館	玉田里民族路 216 號	鄭月綾		郭茂林	
楠西區	無	無						
南化區- 中坑里	2	6	中坑里活動 中心	中坑里 38-6 號	余玉系		余玉系	
南化區- 東和里	1	1	東和里活動 中心	東和里 19-1 號	林志明		林志明	
左鎮區- 光和里	17	34	榮和里活動 中心	榮和里 60-7 號	邱國輝		張買素 珍	
左鎮區- 榮和里	7	27	榮和里活動 中心	榮和里 60-7 號	邱國輝		邱國輝	
左鎮區- 左鎮里	3	8	老人活動中 心	中正里 15-4 號	陳亦真		林谷芳	
左鎮區- 中正里	1	2	老人活動中 心	中正里 15-4 號	陳亦真		林榮昭	
左鎮區- 內庄里	1	1	左鎮國中	中正里 170 號	蔡宜興		謝龍泉	
左鎮區- 岡林里	2	3	岡林國小 (廢校教室)	岡林里 31 號	羅周文		羅周文	
仁德區- 太子里	7	7	太子里活動 中心	土庫路 2 號	徐徽梁		徐徽梁	
仁德區- 土庫里	5	5	太子里活動 中心	土庫路 2 號	徐徽梁		黃富建	
仁德區- 一甲里	0	0	仁德區公所	中正路三段 5 號	陳佳男		楊富田	

水災危險 潛勢地區 (區-村里)	保全 戶數	保全 人數	避難 處所	避難所地址	避難所聯絡 人	聯絡 電話	村里長 (撤離 通報)	聯絡 電話
仁德區- 仁德里	2	2	仁德區公所	中正路三段 5 號	陳佳男		吳中清	
仁德區- 仁義里	3	3	仁義里運動 公園	仁義路 130 號	黃淑慧		蔡榮安	
仁德區- 新田里	0	0	仁義里運動 公園	仁義路 130 號	黃淑慧		王俊傑	
仁德區- 後壁里	5	5	老人文康活 動中心	德南路 68 號	許連發		許連發	
仁德區- 上崙里	1	1	老人文康活 動中心	德南路 68 號	許連發		李月真	
仁德區- 田厝里	2	2	老人文康活 動中心	德南路 68 號	許連發		甘文琳	
仁德區- 三甲里	0	0	老人文康活 動中心	德南路 68 號	許連發		王永和	
仁德區- 保安里	3	3	臺南市都會 公園	文華路二段 62 號	臺南市政府 工務局		顏榮城	
仁德區- 成功里	2	2	臺南市都會 公園	文華路二段 62 號	臺南市政府 工務局		鄭晴而	
仁德區- 仁和里	0	0	臺南市都會 公園	文華路二段 62 號	臺南市政府 工務局		張長壽	
仁德區- 仁愛里	7	7	臺南市都會 公園	文華路二段 62 號	臺南市政府 工務局		張台昇	
仁德區- 二行里	5	5	臺南市都會 公園	文華路二段 62 號	臺南市政府 工務局		吳忠慶	
仁德區- 大甲里	6	6	臺南市都會 公園	文華路二段 62 號	臺南市政府 工務局		許和興	
仁德區- 中洲里	2	2	臺南市都會 公園	文華路二段 62 號	臺南市政府 工務局		張文育	
仁德區- 中生里	2	2	臺南市都會 公園	文華路二段 62 號	臺南市政府 工務局		葉清仁	
歸仁區- 媽廟里	1	9	保西國小操 場	媽廟里中正北 路 3 段 60 號	張正立		張宏志	
歸仁區- 八甲里	1	1	歸仁國小活 動中心	歸仁里文化街 1 段 100 號	黃佳祥		楊進聰	
歸仁區-	1	1	歸仁里活動	歸仁里文化街	張楊文淑		張楊文	

水災危險潛勢地區(區-村里)	保全戶數	保全人數	避難處所	避難所地址	避難所聯絡人	聯絡電話	村里長(撤離通報)	聯絡電話
歸仁里			中心	1 段 100 號			淑	
歸仁區-西埔里	1	6	保西國小操場	媽廟里中正北路 3 段 60 號	張正立		鄭福利	
關廟區-新埔里	2	10	關廟國小	山西里文衡路 121 號	歐明津		張敬仁	
關廟區-新光里	2	2	新光國小	新光里新光街 76 號	楊靜芳		黃瑞池	
關廟區-龜洞里	2	2	崇和國小	田中里南雄南路 568 號	林盟淦		王澤源	
關廟區-埤頭里	1	2	保東國小	埤頭里關新路一段 776 號	張榮峯		許文進	
龍崎區-石噶里	4	5	石噶里活動中心	石噶里刺子崙 13 之 3 號	鄭晚福		鄭晚福	
永康區-崑山里	1	1	1.崑山里活動中心；2.永康區社教中心	1.崑山里崑山街 222 巷 11 號； 2.永大二路 88 號	1.李忠信； 2. 徐屏屏		李忠信	
永康區-尚頂里	1	1	尚頂里活動中心	尚頂里中華路 920 號	周三貴		周三貴	
永康區-龍潭里	2	2	龍潭里活動中心	龍潭里龍國街 400 號	陳舒奕		陳舒奕	
永康區-復興里	1	1	中華里活動中心	忠勇街 51 號	林義泰		李鎮國	
東區-大同里	17	17	龍山社區活動中心	林森路一段 311 號	蘇榮輝		謝明魁	
東區-裕聖里	0	0	裕聖里活動中心	裕文路 286 號	戴崇熙		戴崇熙	
南區-喜北里	15	15	灣裡聯合里活動中心	南區灣裡路 67 號	黃秋華		林鴻儒	
南區-喜南里	10	10	灣裡聯合里活動中心	南區灣裡路 67 號	黃秋華		曹和田	
北區-大和里	5	5	賢北里文康活動中心	賢北里賢北街 108 號	陳美惠		陳美惠	
北區-	6	6	文元文成里	文元里和緯路	蘇來椿		蘇來椿	

水災危險 潛勢地區 (區-村里)	保全 戶數	保全 人數	避難 處所	避難所地址	避難所聯絡 人	聯絡 電話	村里長 (撤離 通報)	聯絡 電話
文成里			活動中心	三段 370 號				
北區- 裕民里	4	4	裕民社區活 動中心	裕民里臨安路 二段 93 號	鄭智化		鄭智化	
北區- 文元里	1	1	文元文成里 活動中心	文元里和緯路 三段 370 號	李榮生		李榮生	
北區- 大港里	5	5	賢北里文康 活動中心	賢北里賢北街 108 號	黃良賢		黃良賢	
北區- 大豐里	6	6	文元文成里 活動中心	文元里和緯路 三段 370 號	余禮南		余禮南	
中西區- 西湖里	13	13	西湖社區活 動中心	西湖里湖美街 60 巷 31 號	陳中海		柯茂全	
中西區- 銀同里	42	47	青年銀同里 活動中心	銀同里開山路 1 號	葉煌杰		鄭雀燕	
中西區- 西賢里	12	12	西湖社區活 動中心	西湖里湖美街 60 巷 31 號	陳中海		陳清佳	
安南區- 鳳凰里	3	3	梅花里活動 中心	安中路一段 557 巷 25 號	蔡和豐		王蓉	
安南區- 公親里	1	1	長安國小	長溪路三段 249 號	陳金松		王金樹	
安南區- 安東里	3	3	安東里活動 中心	安和路一段 478 巷 2 弄 120 號	吳金城		吳金城	
安南區- 顯宮里	2	2	媽祖宮社區 活動中心	媽祖宮五街 10 號	林進成		林志英	
安南區- 州南里	4	4	和順國小	安和路五段 178 巷 5 號	何友仁		涂文財	
安南區- 南興里	7	7	南興國小	公學路五段 627 號	陳建榮		施柏男	
安南區- 公塭里	1	1	南興國小	公學路五段 627 號	陳建榮		黃銘堂	
安南區- 安和里	1	1	安慶國小	安中路一段 703 巷 80 號	李慧萍		吳武當	
安南區- 城南里	4	4	城南里活動 中心	城西街一段 61 巷 28 弄 98 號	蔡炳輝		蔡炳輝	

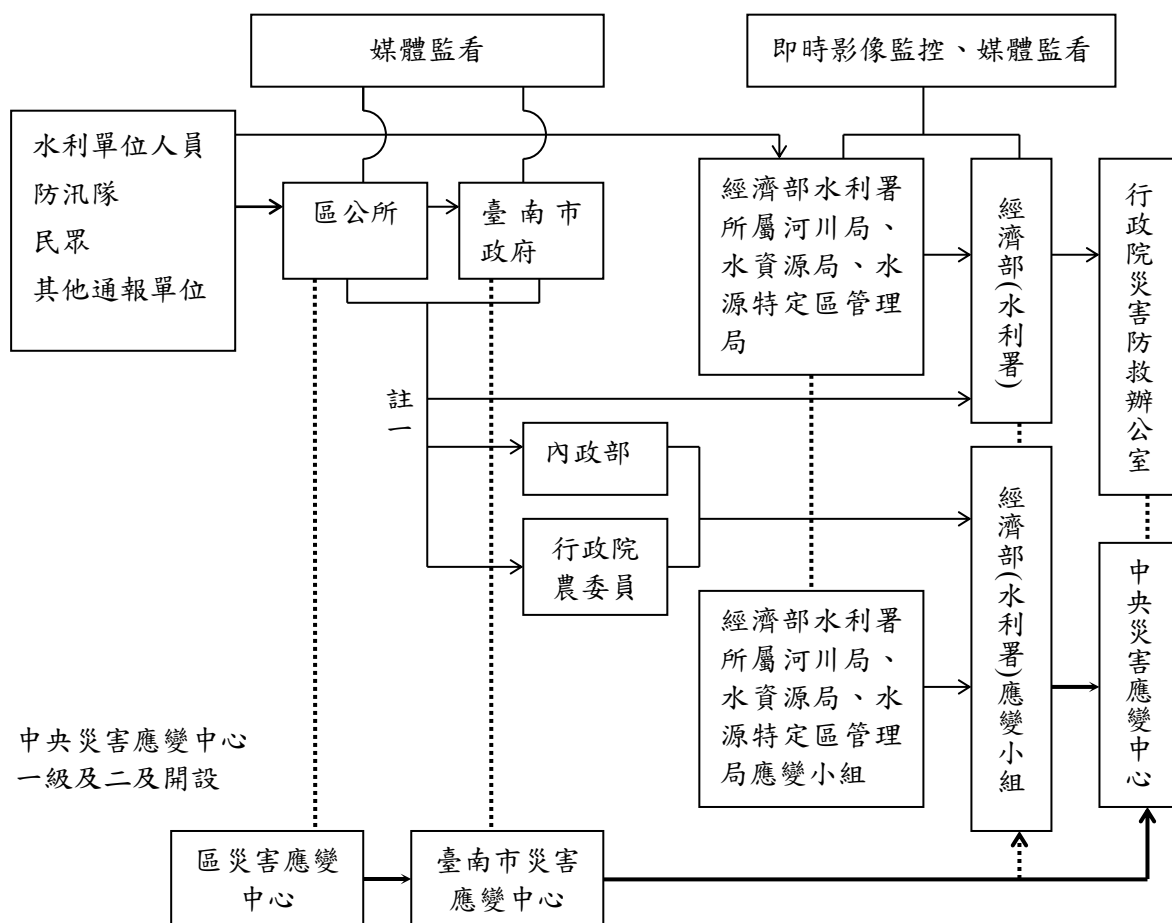
水災危險 潛勢地區 (區-村里)	保全 戶數	保全 人數	避難 處所	避難所地址	避難所聯絡 人	聯絡 電話	村里長 (撤離 通報)	聯絡 電話
安南區- 塭南里	6	6	塭南里活動 中心	安昌街 130 號	林同寶		林同寶	
安南區- 學東里	1	1	學東里活動 中心	公學路六段 661 號	黃南忠		黃南忠	
安南區- 安富里	3	3	安富里活動 中心	郡安路五段 164 巷 12 弄 1 號	吳財國		吳財國	
安南區- 溪頂里	2	3	安慶國小	安中路一段 703 巷 80 號	李慧萍		蔡崇立	
安南區- 海佃里	2	2	溪墘里活動 中心	海佃路一段 372 巷 50 號	許義雄		邱信榮	
安南區- 安順里	4	4	安順國中	安和路三段 227 號	鄭誌忠		陳進明	
安南區- 安慶里	2	2	安慶里活動 中心	長溪路一段 168 巷 133 號	蕭振隆		蕭振隆	
安南區- 佃東里	3	3	佃東佃西社 區活動中心	公學路四段 325 號	高進見		程全祿	
安南區- 塩田里	5	5	塩田里活動 中心	塩安路 28 號	朱小蓮		朱小蓮	
安南區- 海西里	2	2	海東國小	安中路三段 381 號	鄭夙暉		吳欽郎	
安南區- 淵中里	2	2	海東國小	安中路三段 381 號	鄭夙暉		吳孟忠	
安南區- 梅花里	1	1	梅花里活動 中心	安中路一段 557 巷 25 號	蔡和豐		蔡和豐	
安南區- 理想里	1	1	理想大安社 區活動中心	大安街 135 號	吳朝安		鄭 順	
安南區- 佃西里	1	1	佃東佃西社 區活動中心	公學路四段 325 號	高進見		高進見	
安南區- 鹿耳里	1	1	鹿耳門天后 宮-公館	媽祖宮一街 136 號	林玉山		蕭琮憲	
安南區- 大安里	1	2	理想大安社 區活動中心	大安街 135 號	吳朝安		黃豐榮	
安南區- 砂崙里	1	1	砂崙里活動 中心	城北路 871 巷 94 弄 17 號	陳清海		陳清海	

水災危險 潛勢地區 (區-村里)	保全 戶數	保全 人數	避難 處所	避難所地址	避難所聯絡 人	聯絡 電話	村里長 (撤離 通報)	聯絡 電話
安南區- 溪北里	2	2	溪北里活動 中心	文安街 66 號	王東從		王東從	
安南區- 原佃里	1	1	原佃里活動 中心	本原街一段 167 巷 36 弄 46 號	林世民		林世民	
安南區- 幸福里	1	1	海佃國中	安富街 166 號	黃玠文		謝炳雄	
安南區- 溪心里	1	1	安南國中	安中路三段 252 號	陳繼饒		劉澤民	
安南區- 溪墘里	2	2	溪墘里活動 中心	海佃路一段 372 巷 50 號	許義雄		許義雄	
安南區- 溪東里	1	1	安慶國小	安中路一段 703 巷 80 號	李慧萍		吳富義	
安南區- 海東里	1	1	海東國小	安中路三段 381 號	鄭夙暉		吳榮坤	
安南區- 淵東里	1	1	安南國中	安中路三段 252 號	陳繼饒		黃旺根	
安南區- 國安里	1	1	海佃國中	安富街 166 號	黃玠文		吳瑞賢 (代理)	
安平區- 漁光里	3	8	漁光里活動 中心	漁光里漁光路 89 巷 39 號之 1	林寧峰		林寧峰	
安平區- 金城里	1	2	沙灘忠誠社 區活動中心	金城世平路 69 號	李典安		黃俊策	
安平區- 海頭里	2	3	海頭社區活 動中心	海頭里古堡街 90 巷 33 號	丁榕萱		陳文龍	
安平區- 港仔里	1	2	海頭社區活 動中心	海頭里古堡街 90 巷 33 號	丁榕萱		周明 財、 洪吳秀 治	
安平區- 平安里	2	4	平安里活動 中心	平安里民權路 四段 325 號	蔡陳阿麗		蔡陳阿 麗	

第三章、水災危險潛勢地區應變暨疏散撤離措施

一、災情通報流程

依內政部「執行災情查報通報複式佈建措施」及經濟部「經濟部淹水災情通報作業要點」，擬訂災情通報流程圖(圖 3-1)，以進行災情蒐集、通報、查證與追蹤災情處置(附錄 5-1、5-2、5-3)。另於汛期前完成災情巡察、通報、查證人員及防汛搶險隊編組(附錄 6-1)。



- 註一： 屬市區排水(含下水道)淹水災害者，通報內政部；屬農田灌溉排水及野溪淹水災害者，通報行政院農業委員會；屬河川、區域排水淹水災害者，通報經濟部；前述災情應同時副知經濟部。
- 註二： 縣市政府(災害應變中心)知悉災情，應立即指派或通知權責機關指派災情查證人員查證。查證人員或防汛隊隊員查證結果，應立即通報指派機關。經查災情有誤時，權責機關應予澄清。
- 註三： 縣市政府(災害應變中心)應持續追蹤災情處置情形，通報行政院災害防救委員會或陳報中央災害應變中心。俟災情排除或不影響交通與重要生活機能後，解除列管。

圖 3-1、臺南市情通報流程圖

二、防汛器材運用流程

(一)、掌握防汛器材資訊

掌握轄區本市各局處及區公所、第五、六河川局及相關單位之防汛器材資源，製作臺南市防汛器材資源表(附錄 4)，俾利有效調度或申請支援；並依防汛器材運用流程圖(圖 3-2)或視水情現況辦理防汛器材整備及防汛搶險事宜。

(二)、防汛器材運用流程：

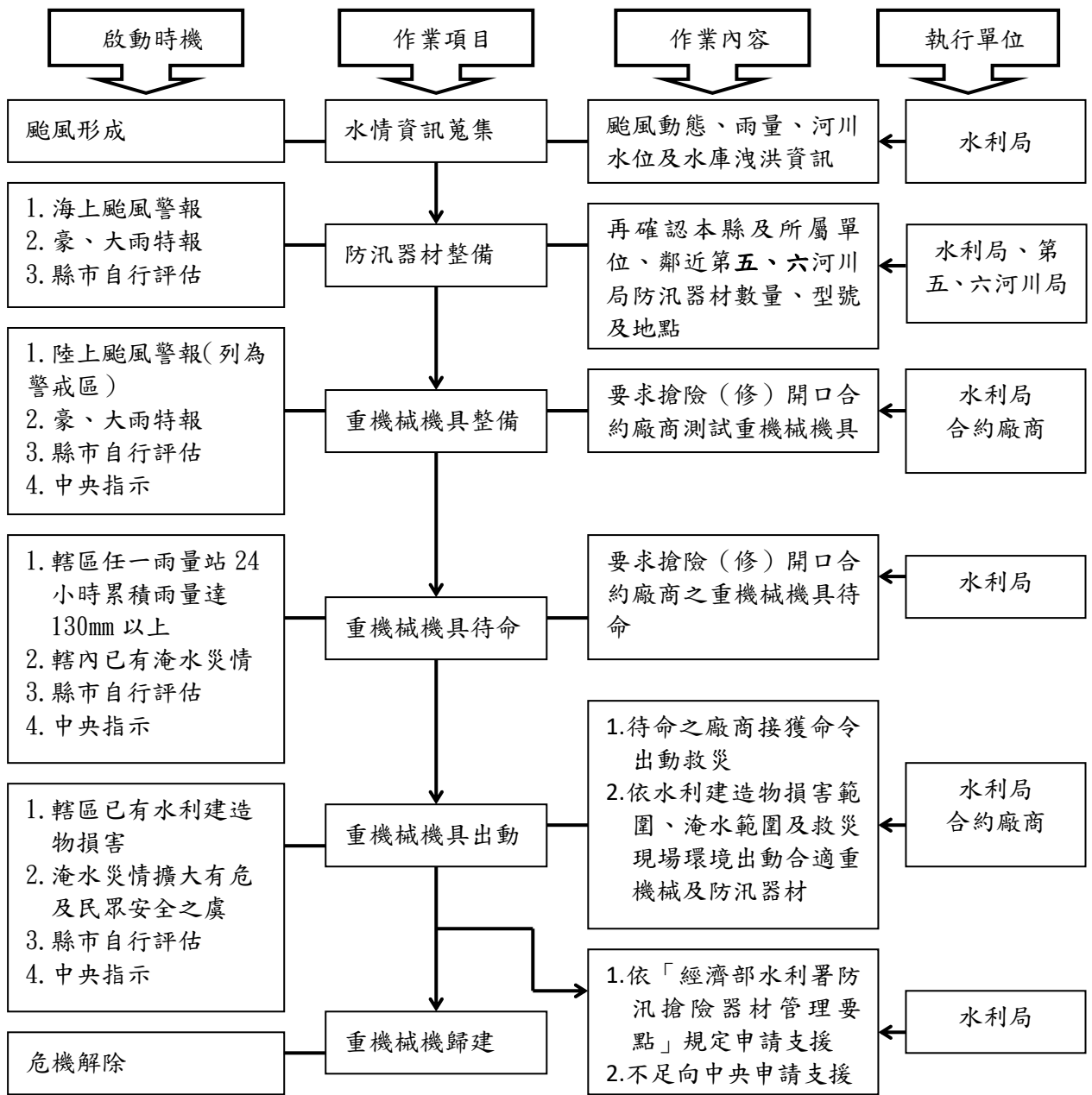


圖 3-2、防汛器材運用流程圖

三、移動式抽水機運用流程

(一)、移動式抽水機預佈及調度

依「水災危險潛勢地區保全計畫表」所列水災危險潛勢地區，將臺南市與區公所實際控管運用之大、中、小型移動式抽水機進行預佈(表 3-1)及依實際水情作彈性調度，並擬定移動式抽水機運用流程圖(圖 3-3)，俾於災時有效執行抽排除淹(積)水。

掌握臨近第五、六河川局實際控管運用之大型移動式抽水機資訊，以製作河川局移動式抽水機聯絡表(附錄 6-2)，有支援需求時並依移動式抽水機運用流程圖申請支援(附錄 4-4)。

(二)、移動式抽水機運用作業流程

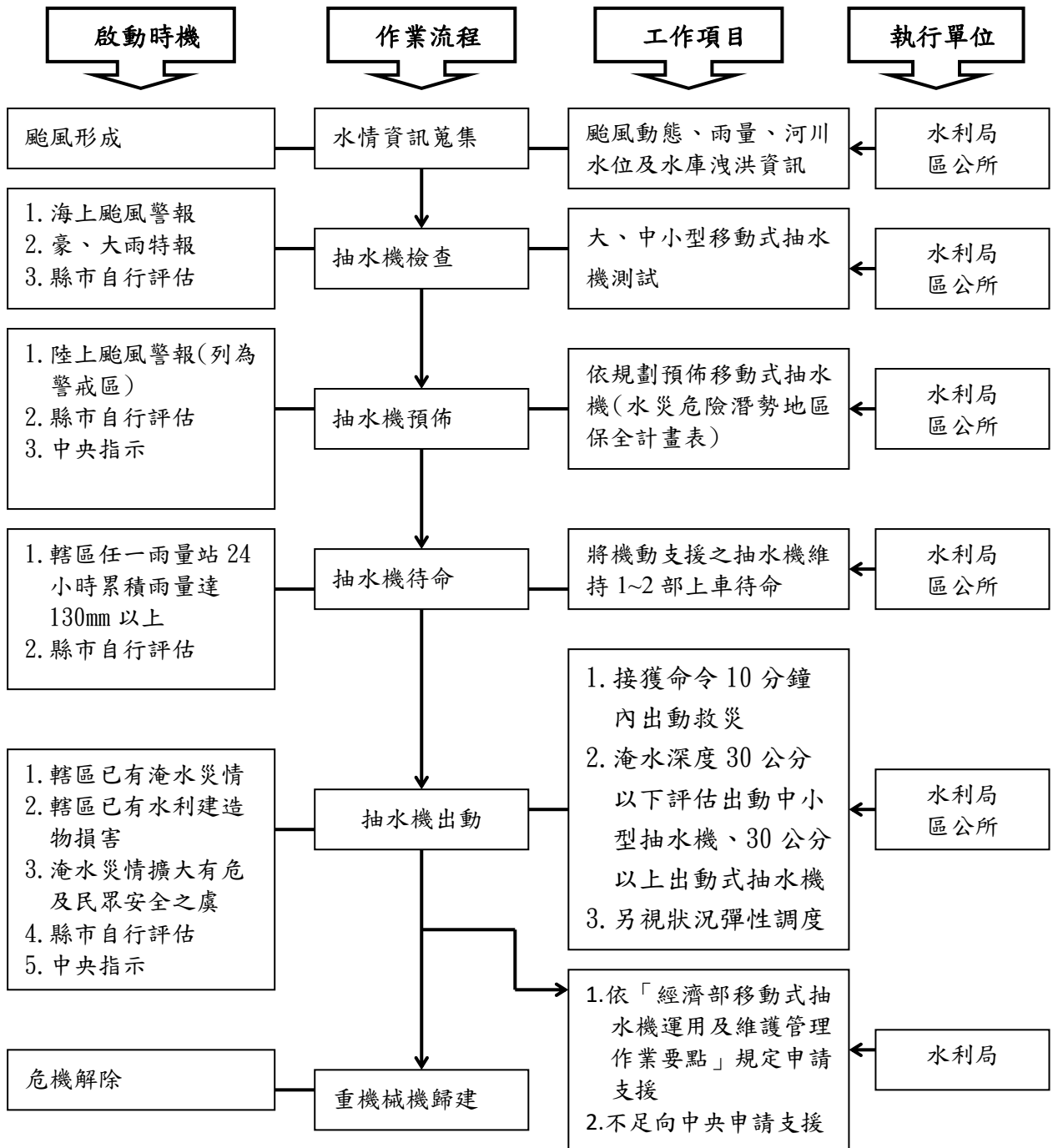


圖 3-3、移動式抽水機運用流程圖

(三)、移動式抽水機能量檢討

臺南市評估目前自有及水利署調用至縣市之大型移動式抽水機，經檢討是足以因應近年縣市淹水災區救災抽排水之所需，並具防災應變機動及擬定完整維護保養計畫。

四、疏散撤離作業流程

(一)、疏散撤離作業流程

依水災危險潛勢地區保全計畫表之水災危險潛勢地區、保全戶(人)數及疏散避難場所條件，繪製全市各區水災危險潛勢地區疏散避難圖(附錄 7)，並依經濟部函頒之「水災危險潛勢地區疏散撤離標準作業程序」擬訂疏散撤離作業流程(圖 3-4)及資訊傳遞流程(圖 3-5)，俾於水災時有效執行疏散撤離危險地區民眾，減少傷亡。

(二)、保全對象及疏散撤離定義

保全對象係單指水災危險潛勢地區內居民，特別是需支援護送之弱勢族群(如長期病患、獨居老人、行動不便、身心障礙等)或居住地下室者均應確實掌握，必要時應優先協助疏散撤離。

疏散撤離係指居民自住處平面疏散撤離至指定安全避難所、親友家，或垂直疏散至自家或同樓層 2 樓以上之安全處所。

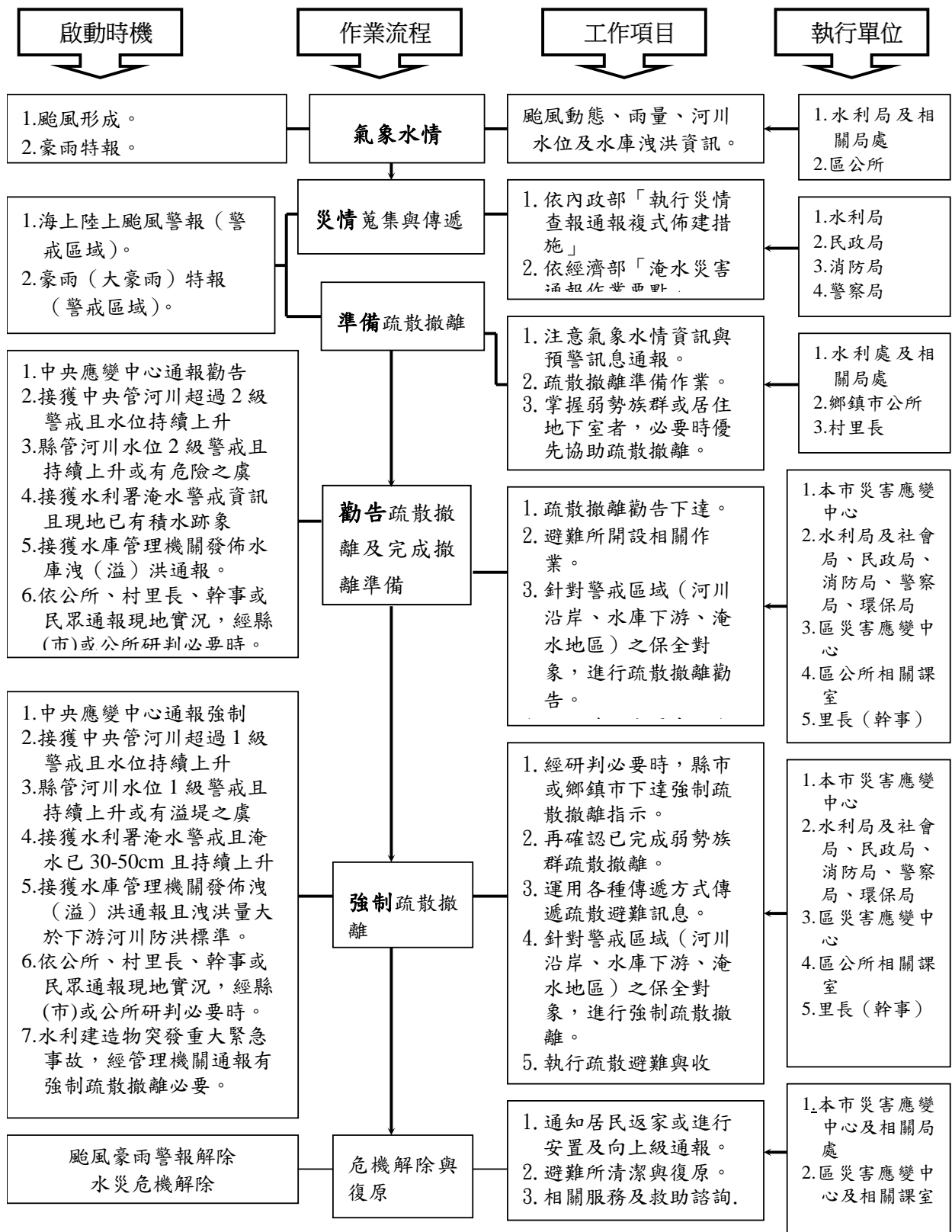


圖 3-4、水災疏散撤離作業流程圖

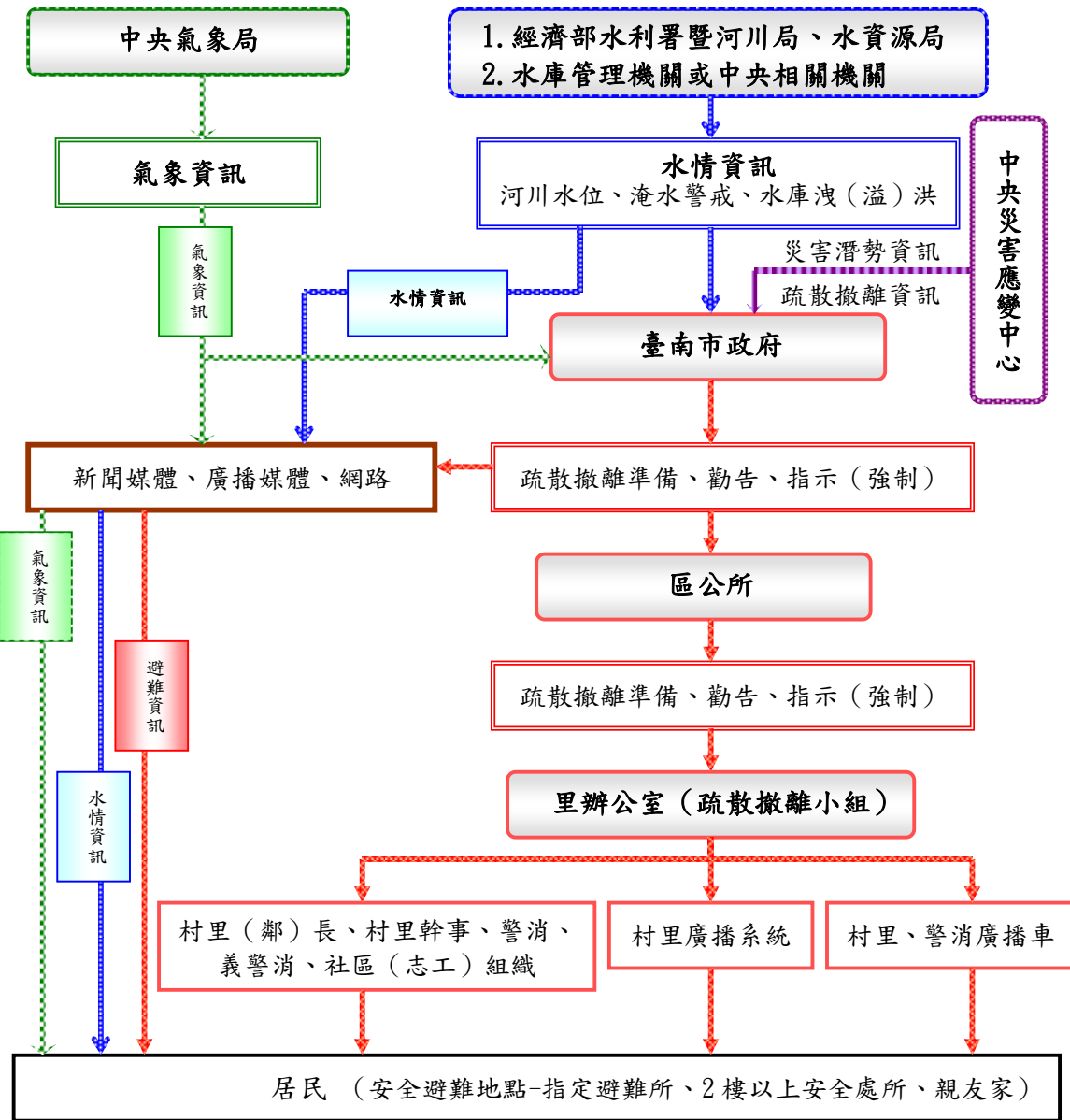


圖 3-5、水災疏散撤離資訊傳遞流程圖

(三)、疏散撤離權責分工

本府災害應變中心下達疏散撤離指示後，由警察局、消防局、衛生局、民政局、社會局、水利局、工務局、環保局清潔隊等相關局處依權責分工(附錄 10)協助區災害應變中心辦理疏散撤離相關工作，儘速完成水災危險地區內民眾之撤離與後續工作。

五、落實全民自主防災行動，持續推動水患自主防災社區

本府為落實全民自主防災行動，持續編列經費辦理既有水患自主防災社區防災教育訓練及演練，協助社區持續維運並於汛期間發揮自主防災功能，進而達到「先自助後公助」之目標。

本府為結合及增進民力運用，後續擬新成立水患自主防災社區，輔導社區推動自主防災相關工作。

六、健全水情及災情資訊網絡

本府建置水情災情監測與監控設施，強化水災應變功能及健全洪水與淹水預警系統(水位雨量站、水位站及 CCTV 站)功能，掌握水情災情最新資訊，並提供縣(市)內防救災單位、社區及民眾作為防救災之用。

表 3-1、移動式抽水機預佈表

【備註：僅供防救災應用，並注意個人資料保護】

保全地區	抽水機編號	管理(使用單位)	保管人	抽水機預佈地點
後壁區	後壁區-01	後壁區公所	羅博文	後壁區墨林里(菁寮抽水站)(菁寮排水)
後壁區	後壁區-02	後壁區公所	羅博文	後壁區仕安里(長短樹排水)
後壁區	後壁區-03	後壁區公所	羅博文	後壁區竹新里(下茄苳排水)
後壁區	後壁區-04	後壁區公所	羅博文	竹新抽水站(後鎮排水)
後壁區	後壁區-05	後壁區公所	羅博文	後壁區竹新里(下茄苳排水)
後壁區	後壁區-06	後壁區公所	羅博文	竹新抽水站(後鎮排水)
後壁區	後壁區-07	後壁區公所	羅博文	後壁區新東抽水站(下茄苳排水)
後壁區	後壁區-08	後壁區公所	羅博文	後壁區新東抽水站(下茄苳排水)
後壁區	後壁區-09	後壁區公所	羅博文	後壁區仕安里抽水平台(長短樹排水)
後壁區	後壁區-10	後壁區公所	羅博文	後壁區新東抽水站(下茄苳排水)
後壁區	後壁區-11	後壁區公所	羅博文	後壁區新東抽水站(下茄苳排水)
後壁區	後壁區-12	後壁區公所	羅博文	後壁區新東抽水站(下茄苳排水)
後壁區	後壁區-13	後壁區公所	羅博文	後壁區新東抽水站(下茄苳排水)
後壁區	後壁區-14	後壁區公所	羅博文	後壁區墨林里(菁寮抽水站)(菁寮排水)
後壁區	後壁區-15	後壁區公所	羅博文	後壁區竹新里(下茄苳排水)
後壁區	後壁區-16	後壁區公所	羅博文	後壁區竹新里(下茄苳排水)
後壁區	後壁區-17	後壁區公所	羅博文	後壁區仕安里抽水平台(長短樹排水)
後壁區	後壁區-18(預)	後壁區公所	羅博文	等待公所平台設立
後壁區	後壁區-19(預)	後壁區公所	羅博文	等待公所平台設立
後壁區	後壁區-20(預)	後壁區公所	羅博文	等待公所平台設立
後壁區	後壁區-21(預)	後壁區公所	羅博文	等待公所平台設立

保全地區	抽水機編號	管理(使用單位)	保管人	抽水機預佈地點
後壁區	後壁區-L001	後壁區公所	羅博文	新嘉村簡易抽水站(崩埤排水二)
後壁區	後壁區-L002	後壁區公所	羅博文	新嘉村簡易抽水站(崩埤排水二)
後壁區	後壁區-L003	後壁區公所	羅博文	新嘉村簡易抽水站(崩埤排水二)
白河區	白河區-01	白河區公所	范智光	河東里西勢尾春輝橋旁
白河區	白河區-02	白河區公所	范智光	172 縣道白河橋旁
新營區	新營區-01	新營區公所	吳永森	省道 1 號旁急水溪堤防上
鹽水區	鹽水區-01	鹽水區公所	林鈺翔	南港里急水溪堤岸
鹽水區	鹽水區-02	鹽水區公所	林鈺翔	鹽水區飯店里羊稠厝橋旁(岸內排水)
鹽水區	鹽水區-03	鹽水區公所	林鈺翔	鹽水區孫厝里羊稠厝橋旁(岸內排水)
鹽水區	鹽水區-04	鹽水區公所	林鈺翔	鹽水區 43 號水門前(小番茄專區)
鹽水區	鹽水區-05	鹽水區公所	林鈺翔	鹽水區大豐里防汛倉庫(田寮排水)
鹽水區	鹽水區-06	鹽水區公所	林鈺翔	舊營里台 19 線旁
鹽水區	鹽水區-07	鹽水區公所	林鈺翔	鹽水區泮水里八掌溪堤防 1K+312
鹽水區	鹽水區-08	鹽水區公所	林鈺翔	鹽水區 43 號水門前(小番茄專區)
鹽水區	養-02	鹽水區公所	林鈺翔	鹽水區飯店里田寮排水堤岸上
鹽水區	養-03	鹽水區公所	林鈺翔	鹽水區飯店里田寮排水堤岸上
鹽水區	養-04	鹽水區公所	林鈺翔	鹽水區岸內排水歡門橋旁 34 號水門旁
鹽水區	養-05	鹽水區公所	林鈺翔	鹽水區岸內排水歡門橋旁 34 號水門旁
鹽水區	養-06	鹽水區公所	林鈺翔	鹽水區飯店里 42 號水門
鹽水區	養-07	鹽水區公所	林鈺翔	鹽水區飯店里 42 號水門
鹽水區	養-08	鹽水區公所	林鈺翔	鹽水區頂洲橋旁抽水平台
鹽水區	養-09	鹽水區公所	林鈺翔	鹽水區頂洲橋旁抽水平台
鹽水區	養-10	鹽水區公所	林鈺翔	鹽水區岸內排水 18 號水門

保全地區	抽水機編號	管理(使用單位)	保管人	抽水機預佈地點
鹽水區	養-11	鹽水區公所	林鈺翔	鹽水區岸內排水 18 號水門
東山區	東山區-01	臺南市政府水利局	薛穎駿	東山區聖賢里急水溪堤防上
東山區	東山區-02	臺南市政府水利局		學甲區羊稠厝抽水站
學甲區	水利行政-01	臺南市政府水利局	曾俊傑	學甲區羊稠厝抽水站
學甲區	水利行政-02	臺南市政府水利局	曾俊傑	學甲區羊稠厝抽水站
學甲區	水利行政-03	臺南市政府水利局	曾俊傑	學甲區羊稠厝抽水站
鹽水區	水利行政-04	鹽水區公所	林鈺翔	鹽水區舊營里舊營小排 15 號水門前
東山區	水利行政-05	東山區公所	薛穎駿	東山區頂田段
新營區	水利行政-06	新營區公所	吳永森	新營區土庫里急水溪堤防
後壁區	水利局-04	後壁區公所	羅博文	後壁區公所倉庫(機動機組)
學甲區	學甲區-01	學甲區公所	邱廷杰	學甲區宅港里堤防
學甲區	學甲區-02	學甲區公所	邱廷杰	學甲區宅港里堤防
學甲區	學甲區-03	學甲區公所	邱廷杰	北學甲排水秀昌里北側
學甲區	學甲區-04	學甲區公所	邱廷杰	光華里西埔小排 4 旁
學甲區	學甲區-05	學甲區公所	邱廷杰	頭前寮白礁亭抽水平台
學甲區	學甲區-06	學甲區公所	邱廷杰	光華里西埔小排 4 旁
學甲區	學甲區-07	學甲區公所	邱廷杰	德安寮部落圍堤
學甲區	學甲區-08	學甲區公所	邱廷杰	北學甲排水秀昌里北側
學甲區	學甲區-09	學甲區公所	邱廷杰	新田寮排水堤防頂
學甲區	學甲區-10	學甲區公所	邱廷杰	德安寮部落圍堤
學甲區	學甲區-11	學甲區公所	邱廷杰	學甲工業區側溝旁
學甲區	學甲區-12	七股區公所	高翎瑱	北門玉湖國小旁
學甲區	學甲區-13	學甲區公所	邱廷杰	頭前寮白礁亭抽水平台
學甲區	學甲區-14	學甲區公所	邱廷杰	新頭港西埔中排旁
學甲區	學甲區-15	學甲區公所	邱廷杰	舊頭港西埔中排旁貨櫃屋內
學甲區	學甲區-16	學甲區公所	邱廷杰	中洲中排抽水平台
學甲區	學甲區-17	學甲區公所	邱廷杰	新頭港西埔中排旁
學甲區	學甲區-18	學甲區公所	邱廷杰	中洲中排抽水平台
學甲區	學甲區-19	學甲區公所	邱廷杰	頭前寮白礁亭抽水平台
學甲區	學甲區-20	學甲區公所	邱廷杰	松崗工務所
學甲區	學甲區-21	學甲區公所	邱廷杰	光華里西埔小排 4 旁
學甲區	學甲區-22	學甲區公所	邱廷杰	中洲中排往鹽源排水平台

保全地區	抽水機編號	管理(使用單位)	保管人	抽水機預佈地點
學甲區	學甲區-23	學甲區公所	邱廷杰	紅蝦港防汛倉庫
學甲區	學甲區-24	學甲區公所	邱廷杰	紅蝦港防汛倉庫
學甲區	學甲區-25	學甲區公所	邱廷杰	台 19 線道津港橋田寮排水 防汛道路旁閘門
學甲區	學甲區-26	學甲區公所	邱廷杰	台 19 線道津港橋田寮排水 防汛道路旁閘門
學甲區	學甲區-27	學甲區公所	邱廷杰	北學甲排水秀昌里北側
學甲區	學甲區-L001	學甲區公所	邱廷杰	新頭港西埔中排旁
學甲區	學甲區-L002	學甲區公所	邱廷杰	三慶里抽水站
學甲區	學甲區-L003	學甲區公所	邱廷杰	三慶里抽水站
學甲區	學甲區-L004	學甲區公所	邱廷杰	豐和里美豐橋旁(台 171 縣 道旁)
學甲區	學甲區-L005	學甲區公所	邱廷杰	豐和里美豐橋旁(台 171 縣 道旁)
學甲區	學甲區-L006	學甲區公所	邱廷杰	豐和里滿庭芳工廠旁
學甲區	學甲區-L007	學甲區公所	邱廷杰	豐和里台 171 縣道旁
北門區	北門區-01	北門區公所	楊士弘	北門區錦湖里北馬抽水機 房
北門區	北門區-02	北門區公所	楊士弘	北門區三寮灣堤外線排水
北門區	北門區-03	北門區公所	楊士弘	北門區雙春里雙春抽水機 房
北門區	北門區-04	七股區公所	楊士弘	七股區西寮里 13 號水閘門 旁
北門區	北門區-05	北門區公所	楊士弘	北門區錦湖里北馬抽水機 房
北門區	北門區-06	北門區公所	楊士弘	北門區雙春里雙春抽水機 房
北門區	北門區-07	北門區公所	楊士弘	北門區三光里蘆竹溝抽水 機房
北門區	北門區-08	北門區公所	楊士弘	北門區蚵寮派出所旁
北門區	北門區-09	北門區公所	楊士弘	北門區鯤江里新厝抽水機 房
北門區	北門區-10	北門區公所	楊士弘	北門區玉港里抽水機房
北門區	北門區-11	北門區公所	楊士弘	北門區玉港里玉港抽水機 房
北門區	北門區-12	北門區公所	楊士弘	北門區玉港垃圾場旁

保全地區	抽水機編號	管理(使用單位)	保管人	抽水機預佈地點
北門區	北門區-13	北門區公所	楊士弘	北門區錦湖里渡仔頭抽水機房
北門區	北門區-14	北門區公所	楊士弘	北門區三光里2號水門旁
北門區	北門區-15	北門區公所	楊士弘	北門區錦湖里渡仔頭抽水機房
北門區	北門區-16	北門區公所	楊士弘	將軍溪畔防汛道路上
北門區	北門區-17	北門區公所	楊士弘	北門區溪底寮
北門區	北門區-18	北門區公所	楊士弘	北門區梨仔塭地區北門堤防貨櫃屋內
北門區	北門區-19	北門區公所	楊士弘	北門區錦湖里白米抽水機房
北門區	北門區-20	北門區公所	楊士弘	北門區玉港里台 171 線抽水平台
北門區	北門區-21	北門區公所	楊士弘	學甲區羊稠厝抽水站(機組已不堪用報廢評估中)
北門區	北門區-22	北門區公所	楊士弘	北門區錦湖里北馬抽水機房外防汛道路
北門區	北門區-23	北門區公所	楊士弘	北門區玉港里玉港抽水機房
北門區	北門-98	北門區公所	楊士弘	保吉里海巡旁
北門區	北門-99	北門區公所	楊士弘	北門區梨仔塭地區北門堤防貨櫃屋旁
柳營區	柳營區-01	柳營區公所	潘家燕	柳營區柳營堤防人和國宅1+190處
柳營區	柳營區-02	柳營區公所	潘家燕	大腳腿閘門平台
柳營區	柳營區-03	柳營區公所	潘家燕	大腳腿閘門平台
柳營區	柳營區-04	柳營區公所	潘家燕	大腳腿閘門平台
柳營區	柳營區-05	柳營區公所	潘家燕	大腳腿排水閘門
柳營區	柳營區-06	柳營區公所	潘家燕	櫻花滯洪池
柳營區	柳營區-07	柳營區公所	潘家燕	櫻花滯洪池
柳營區	柳營區-L001	柳營區公所	潘家燕	八老爺排水閘門
柳營區	柳營區-01	柳營區公所	潘家燕	柳營區柳營堤防人和國宅1+190處
柳營區	柳營區-02	柳營區公所	潘家燕	大腳腿閘門平台
柳營區	柳營區-03	柳營區公所	潘家燕	大腳腿閘門平台
柳營區	柳營區-04	柳營區公所	潘家燕	大腳腿閘門平台

保全地區	抽水機編號	管理(使用單位)	保管人	抽水機預佈地點
柳營區	柳營區-05	柳營區公所	潘家燕	大腳腿排水閘門
柳營區	柳營區-06	柳營區公所	潘家燕	櫻花滯洪池
柳營區	柳營區-07	柳營區公所	潘家燕	櫻花滯洪池
柳營區	柳營區-L001	柳營區公所	潘家燕	八老爺排水閘門
柳營區	柳營區-01	柳營區公所	潘家燕	柳營區柳營堤防人和國宅1+190處
柳營區	柳營區-02	柳營區公所	潘家燕	大腳腿閘門平台
七股區	水工科-08	七股區公所	張智威	七股區 176 線大寮橋抽水平台
七股區	水工科-09	七股區公所	張智威	七股區 176 線大寮橋抽水平台
七股區	水工科-10	七股區公所	張智威	七股公所防汛倉庫(暫定放置龍山里西泊區)
七股區	水工科-11	七股區公所	張智威	七股公所防汛倉庫(暫定放置中寮社區)
將軍區	水工科-12	將軍區公所	程立森	將軍區
將軍區	水工科-13	將軍區公所	程立森	將軍區
將軍區	水工科-14	將軍區公所	程立森	將軍區
將軍區	水工科-15	將軍區公所	程立森	將軍區
將軍區	水工科-16	將軍區公所	程立森	將軍區
將軍區	水工科-17	將軍區公所	程立森	將軍區
將軍區	水工科-18	將軍區公所	程立森	將軍區
將軍區	水工科-19	將軍區公所	程立森	將軍區
將軍區	水工科-20	將軍區公所	程立森	將軍區
將軍區	水工科-21	將軍區公所	程立森	將軍區
官田區	水工科-22	台南市政府水利局	程立森	渡頭溪排水採購案(放置點未定)
將軍區	水工科-L001	將軍區公所	程立森	將軍區金興宮旁土地公廟
將軍區	水工科-L002	將軍區公所	程立森	將軍區金興宮旁土地公廟
將軍區	水工科-L003	將軍區公所	程立森	將軍區(暫置羊稠厝)
將軍區	水工科-L004	將軍區公所	程立森	將軍區(暫置羊稠厝)
將軍區	水工科-L005	將軍區公所	程立森	將軍區(暫置羊稠厝)
將軍區	水工科-L006	將軍區公所	程立森	將軍區(暫置羊稠厝)
將軍區	水工科-L007	將軍區公所	程立森	將軍區(暫置羊稠厝)

保全地區	抽水機編號	管理(使用單位)	保管人	抽水機預佈地點
官田區	官田區-01	官田區公所	周信汎	西庄交流道曾文溪右岸寮子廊堤防 17 號水門
官田區	官田區-02	官田區公所	周信汎	西庄交流道曾文溪右岸寮子廊堤防 15 號水門
官田區	官田區-L001	官田區公所	周信汎	官田溪與曾文溪匯流處左岸台 84 線高架橋下
官田區	官田區-L002	官田區公所	周信汎	官田溪與曾文溪匯流處左岸台 84 線高架橋下
官田區	官田區-L003	官田區公所	周信汎	官田溪與曾文溪匯流處左岸台 84 線高架橋下
官田區	官田區-L004	官田區公所	周信汎	官田溪與曾文溪匯流處左岸台 84 線高架橋下
官田區	官田區-L005	官田區公所	周信汎	渡頭溪背水堤後(官田區渡頭里活動中心旁)
官田區	官田區-L006	官田區公所	周信汎	渡頭溪背水堤後(官田區渡頭里活動中心旁)
官田區	官田區-L007	官田區公所	周信汎	渡頭溪背水堤後(官田區渡頭里活動中心旁)
官田區	官田區-L008	官田區公所	周信汎	渡頭溪背水堤後(官田區渡頭里活動中心旁)
官田區	官田區-L009	官田區公所	周信汎	渡頭溪背水堤後(官田區渡頭里活動中心旁)
將軍區	將軍區-01	將軍區公所	程立森	將軍區馬沙溝抽水站
將軍區	將軍區-02	將軍區公所	程立森	廣山里西側抽水平台
將軍區	將軍區-03	將軍區公所	程立森	廣山里東側滬汪分線
將軍區	將軍區-04	將軍區公所	程立森	將軍區台 17 線將軍溪畔
將軍區	將軍區-05	將軍區公所	程立森	將軍區玉山分流抽水平台
將軍區	將軍區-06	將軍區公所	程立森	玉山里抽水平台(三吉中排二)
將軍區	將軍區-07	將軍區公所	程立森	將軍區廣山里北側抽水平台
將軍區	將軍區-08	將軍區公所	程立森	玉山里抽水平台(三吉中排二)
將軍區	將軍區-09	將軍區公所	程立森	玉山里抽水平台(三吉中排二)
將軍區	將軍區-10	將軍區公所	程立森	廣山里西側抽水平台

保全地區	抽水機編號	管理(使用單位)	保管人	抽水機預佈地點
將軍區	將軍區-12	將軍區公所	程立森	台 17 線將富抽水平台
將軍區	將軍區-13	將軍區公所	程立森	玉山里抽水平台(三吉中排二)
將軍區	將軍區-14	將軍區公所	程立森	廣山里西側抽水平台
將軍區	將軍區-L001	將軍區公所	程立森	將軍區廣山里北側抽水平台
麻豆區	麻豆區-01	麻豆區公所	何明峰	麻豆區仁實橋旁
麻豆區	麻豆區-02	麻豆區公所	何明峰	麻豆區仁實橋旁
麻豆區	麻豆區-03	麻豆區公所	何明峰	麻豆區永安宮上游對岸
麻豆區	麻豆區-04	麻豆區公所	何明峰	麻豆區永安宮下游對岸
麻豆區	麻豆區-05	麻豆區公所	何明峰	麻豆區客子寮抽水站
麻豆區	麻豆區-06	麻豆區公所	何明峰	麻豆區客子寮抽水站
麻豆區	麻豆區-07	麻豆區公所	何明峰	麻豆區客子寮抽水站
麻豆區	麻豆區-08	麻豆區公所	何明峰	麻豆區小埤里永安宮前廣場
麻豆區	麻豆區-L001	麻豆區公所	何明峰	麻豆區西平寮抽水站
麻豆區	麻豆區-L002	麻豆區公所	何明峰	麻豆區東平寮抽水站
麻豆區	麻豆區-L003	麻豆區公所	何明峰	麻豆區營後排水
麻豆區	麻豆區-L004	麻豆區公所	何明峰	麻豆區營後排水
麻豆區	麻豆區-L005	麻豆區公所	何明峰	麻豆區營後排水
麻豆區	麻豆區-L006	麻豆區公所	何明峰	麻豆區營後排水
七股區	七股區-01	七股區公所	張智威	七股區頂山里頂山活動中心旁機房內
七股區	七股區-02	七股區公所	張智威	七股區溪南里溪南春休閒渡假漁村前
七股區	七股區-03	七股區公所	張智威	七股區篤加里 6 號水門旁
七股區	七股區-04	七股區公所	張智威	36-1 號水門旁(安哥海產)
七股區	七股區-05	七股區公所	張智威	七股區篤加里 6 號水門旁
七股區	七股區-06	七股區公所	張智威	七股區頂山里 33 號水閘門邊抽水機房內
七股區	七股區-07	七股區公所	張智威	七股區溪南里溪南春休閒渡假漁村前
七股區	七股區-08	七股區公所	張智威	七股區大埤里埔尾橋抽水平台
七股區	七股區-09	七股區公所	張智威	七股區大埤里埔尾橋 2-2 號水閘門旁

保全地區	抽水機編號	管理(使用單位)	保管人	抽水機預佈地點
七股區	七股區-10	七股區公所	張智威	七股區頂山里 33 號水閘門邊抽水機房內
七股區	七股區-L001	七股區公所	張智威	七股區頂山里頂山活動中心旁機房內
七股區	七股區-L002	七股區公所	張智威	七股區十份里 30 號水門旁
七股區	七股區-L003	七股區公所	張智威	七股區大埕里埔尾橋抽水平台
七股區	七股區-L004	七股區公所	張智威	七股區大埕里埔尾橋抽水平台
西港區	西港區-01	西港區公所	蘇勇全	西港區公所倉庫
西港區	西港區-02	西港區公所	蘇勇全	西港區公所倉庫
西港區	西港區-03	西港區公所	蘇勇全	西港區公所倉庫
西港區	西港區-04	西港區公所	蘇勇全	西港區公所倉庫
大內區	大內區-03	大內區公所	葉賢輝	大內簡易抽水站內
大內區	大內區-04	大內區公所	葉賢輝	大內簡易抽水站內
大內區	大內區-05	大內區公所	葉賢輝	大內堤防 33 號水門旁
大內區	大內區-06	大內區公所	葉賢輝	大內堤防 33 號水門旁
大內區	大內區-07	大內區公所	葉賢輝	曾文溪右岸 53 號水門
大內區	大內區-08	大內區公所	葉賢輝	曾文溪右岸 53 號水門
下營區	下營區-01	下營區公所	林廷遠	下營區大埕中排二起點
下營區	下營區-02	下營區公所	林廷遠	下營區大埕中排一起點(下營橋)
下營區	下營區-03	下營區公所	林廷遠	下營區大埕中排一起點(下營橋)
下營區	下營區-04	下營區公所	林廷遠	下營區大埕中排一起點(下營橋)
下營區	下營區-05	下營區公所	林廷遠	下營區大埕中排一起點(下營橋)
下營區	下營區-L001	下營區公所	林廷遠	下營區大埕中排二起點
下營區	下營區-L002	下營區公所	林廷遠	下營區大屯排水(大屯聚落)
新化區	新化區-L003	新化區公所	蔡焱凱	新化區新和庄新豐一號橋
新化區	新化區-L004	新化區公所	蔡焱凱	新化區新和庄新豐一號橋
新化區	新化區-L005	新化區公所	蔡焱凱	新化區新和庄新豐一號橋
善化區	善化區-01	善化區公所	蘇蓮郁	善化區東隆里六分寮中排簡便水門旁貨櫃屋內

保全地區	抽水機編號	管理(使用單位)	保管人	抽水機預佈地點
善化區	善化區-02	善化區公所	蘇蓮郁	善化區東隆里六分寮中排 簡便水門旁貨櫃屋旁
善化區	善化區-03	善化區公所	蘇蓮郁	善化區東隆里六分寮中排 簡便水門旁貨櫃屋旁
新市區	新市區-L001	新市區公所	洪菽瑩	新市區新市簡易抽水站
新市區	新市區-L002	新市區公所	洪菽瑩	新市區新市簡易抽水站
新市區	新市區-01	新市區公所	洪菽瑩	新市區消防局後防汛道路
新市區	新市區-03	新市區公所	洪菽瑩	新市區永就村永就 002 水 門
安定區	安定區-01	安定區公所	周世恩	安定區六塊寮大同街
安定區	安定區-02	安定區公所	周世恩	安定區南順寮 002 號水門
安定區	安定區-03	安定區公所	周世恩	安定區安順寮排水旁
山上區	山上區-01	山上區公所	王明吉	山上排水出口閘門抽水平 台
山上區	山上區-02	山上區公所	王明吉	山上區曾文溪左岸玉峰堤 防 42 號水門
山上區	山上區-03	山上區公所	王明吉	山上排水出口閘門抽水平 台
左鎮區	左鎮區-01	左鎮區公所	李珏青	左鎮區台 20 線平和橋旁
永康區	永康區-01	永康區公所	陳易鋒	大橋區外排水〈塩州里〉
永康區	永康區-02	永康區公所	陳易鋒	大橋區外排水〈塩州里〉
永康區	永康區-03	永康區公所	陳易鋒	永康區三民里三民街 79 巷 抽水站
永康區	永康區-04	永康區公所	陳易鋒	永康區尚頂里鹽水溪抽水 平台(南 14 號水門)
永康區	永康區-05	永康區公所	陳易鋒	永康區三民里三民街 79 巷 抽水站
永康區	永康區-06	永康區公所	陳易鋒	永康區尚頂里 YA 幹線 1 號 水門
永康區	永康區-07	永康區公所	陳易鋒	永康區尚頂里鹽水溪抽水 平台(南 14 號水門)
永康區	永康區-08	永康區公所	陳易鋒	永康區永華里永華路 273 巷
永康區	永康區-09	永康區公所	陳易鋒	永康區永華里永華路 273 巷

保全地區	抽水機編號	管理(使用單位)	保管人	抽水機預佈地點
永康區	永康區-10	永康區公所	陳易鋒	松崗工務所(機組老舊，待汰換)
東區	台南-01	雨水科	王星斐	虎尾寮抽水站
安平區	台南-02	雨水科	王星斐	安平污水處理廠
東區	台南-03	雨水科	王星斐	虎尾寮抽水站
安南區	台南-05	雨水科	王星斐	安南駕訓班-州南3閘門
安平區	台南-06	雨水科	王星斐	安平污水處理廠
安平區	台南-07	雨水科	王星斐	安平污水處理廠
安平區	台南-08	雨水科	王星斐	安平污水處理廠
安平區	台南-09	雨水科	王星斐	安平污水處理廠
安平區	台南-10	雨水科	王星斐	安平污水處理廠
安平區	台南-11	雨水科	王星斐	安平污水處理廠
安南區	台南-12	雨水科	王星斐	東和里-貨櫃屋
安平區	台南-13	雨水科	王星斐	安平污水處理廠
安南區	台南-14	雨水科	王星斐	安南駕訓班-州南3閘門
安平區	台南-15	雨水科	王星斐	東和里-貨櫃屋
安平區	台南-16	雨水科	王星斐	安平污水處理廠
安平區	台南-17	雨水科	王星斐	安平污水處理廠
安平區	台南-18	雨水科	王星斐	安平污水處理廠
安平區	台南-19	雨水科	王星斐	安平污水處理廠
安平區	台南-20	雨水科	王星斐	安平污水處理廠
安平區	台南-22	雨水科	王星斐	安平污水處理廠
安平區	台南-23	雨水科	王星斐	安平污水處理廠
安南區	台南-24	雨水科	王星斐	四草抽水平台
安南區	台南-25	雨水科	王星斐	四草抽水平台
安平區	台南-26	雨水科	王星斐	安平污水處理廠
安平區	台南-27	雨水科	王星斐	安平污水處理廠
安平區	台南-28	雨水科	王星斐	安平污水處理廠
安平區	台南-29	雨水科	王星斐	安平污水處理廠
東區	台南-30	雨水科	王星斐	虎尾寮抽水站
安平區	台南-31	污養科委託惠民操作	王星斐	安平污水處理廠
安平區	台南-32	雨水科	王星斐	安平污水處理廠
東區	台南-33	雨水科	王星斐	虎尾寮抽水站
東區	台南-34	雨水科	王星斐	虎尾寮抽水站

保全地區	抽水機編號	管理(使用單位)	保管人	抽水機預佈地點
東區	台南-35	雨水科	王星斐	虎尾寮抽水站
安平區	台南-36	雨水科	王星斐	安平污水處理廠
安平區	台南-37	雨水科	王星斐	安平污水處理廠
安平區	台南-38	雨水科	王星斐	安平污水處理廠
安平區	台南-39	雨水科	王星斐	安平污水處理廠
安平區	台南-40	雨水科	王星斐	安平污水處理廠
安平區	台南-41	雨水科	王星斐	安平污水處理廠
安平區	台南-42	雨水科	王星斐	安平污水處理廠
安平區	台南-43	雨水科	王星斐	安平污水處理廠
安平區	台南-44	雨水科	王星斐	安平污水處理廠
安平區	台南-45	雨水科	王星斐	安平污水處理廠
安平區	台南-46	雨水科	王星斐	安平污水處理廠
仁德區	仁德區-L05	九品操作	王星斐	港尾溝排水口滯洪池
仁德區	仁德區-L06	九品操作	王星斐	港尾溝排水口滯洪池
仁德區	仁德區-L07	九品操作	王星斐	港尾溝排水口滯洪池
仁德區	仁德區-L08	九品操作	王星斐	港尾溝排水口滯洪池
仁德區	台南-L101	九品操作	王星斐	港尾溝排水口滯洪池
仁德區	台南-L102	九品操作	王星斐	港尾溝排水口滯洪池
仁德區	台南-L103	九品操作	王星斐	港尾溝排水口滯洪池
安平區	台南-L104	雨水科	王星斐	安平污水處理廠
安平區	台南-L105	雨水科	王星斐	安平污水處理廠
安南區	台南-L106	雨水科	王星斐	詠和廠內
安南區	台南-L107	雨水科	王星斐	詠和廠內
永康區	台南-L108	雨水科	王星斐	太子五街
永康區	台南-L109	雨水科	王星斐	太子五街
永康區	台南-L110	雨水科	王星斐	太子五街
東區	台南-L111	雨水科	王星斐	虎尾寮抽水站
安平區	台南-L112	雨水科	王星斐	安平污水處理廠
仁德區		仁德區公所	王偉雄	瑞賢工廠內
仁德區		仁德區公所	王偉雄	南 151 線道涵洞旁
仁德區		仁德區公所	王偉雄	新田里仁德橋旁
仁德區		仁德區公所	王偉雄	永康區永大路一段永仁橋旁
仁德區		仁德區公所	王偉雄	永康區長興路太子橋旁
仁德區		仁德區公所	王偉雄	大甲里大甲堤防

保全地區	抽水機編號	管理(使用單位)	保管人	抽水機預佈地點
仁德區		仁德區公所	王偉雄	大甲里大甲堤防
仁德區		仁德區公所	王偉雄	永康區永大路一段永仁橋旁
仁德區		仁德區公所	王偉雄	大甲里大甲堤防
仁德區		仁德區公所	王偉雄	大甲里大甲堤防
仁德區		仁德區公所	王偉雄	大甲里大甲堤防
仁德區		仁德區公所	王偉雄	大甲里大甲堤防
仁德區		仁德區公所	王偉雄	上崙排水尾端
仁德區		仁德區公所	王偉雄	上崙排水尾端
仁德區		仁德區公所	王偉雄	仁德滯洪池(北池)
仁德區		仁德區公所	王偉雄	二行里無名排水
仁德區		仁德區公所		二行里大甲四區小排
仁德區		仁德區公所		三甲里抽水站

第四章、附則

一、教育宣導

本府及區公所適時印製相關宣導資料及圖說，利用各種機會藉由防災教育宣導，教導民眾認識災害、建立正確風險及防災觀念，以提升全民防災意識及緊急應變能力。

二、疏散避難圖看板及疏散路線指示牌製作

本府及區推動將水災疏散避難圖製作成大型看板(如圖 4-1)設置於村里內明顯處，另於村落人口聚集處或重要保護標的等沿疏散撤離路線設置指示牌(如圖 4-2)，以達平時宣導、災時引導功能。

三、演練與計畫更新備查

本府及區公所針對本計畫平時加以演練(每年汛期前至少 1 次)，並於災時落實執行。

本府每年定期或不定期(重大水災後)更新水災危險潛勢地區保全計畫內容，以維持資料之正確性及有效性，並於每年汛期前提報經濟部備查。

四、督導區公所擬訂計畫或更新及提報備查

本府每年督導區公所擬訂或更新該轄「水災危險潛勢地區保全計畫」，計畫內容以簡明及實用為原則，並應隨時維持計畫資料之正確性及有效性，同時於每年汛期前提報本府備查，俾使區公所落實水災疏散撤離之命令下達及通報應撤離之村里民眾等相關作業。各區「水災危險潛勢地區保全計畫」參考範本格式，如附錄 9。

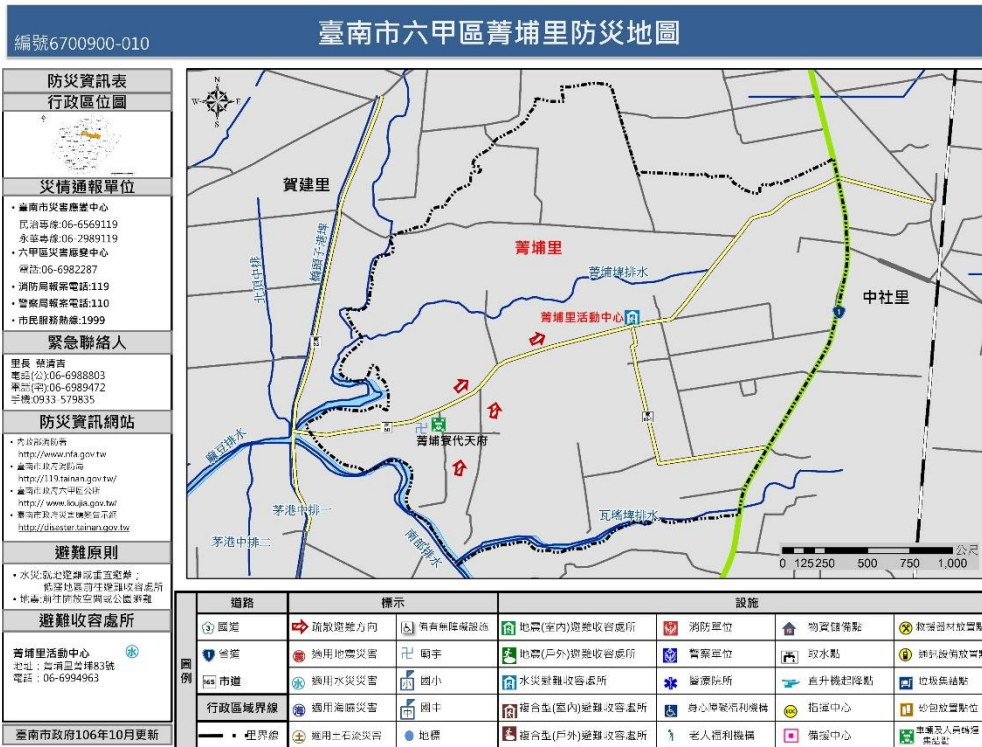


圖 4-1、水災疏散避難圖相關資訊配置圖



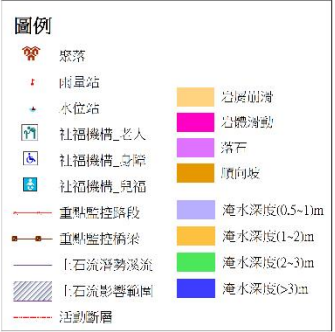
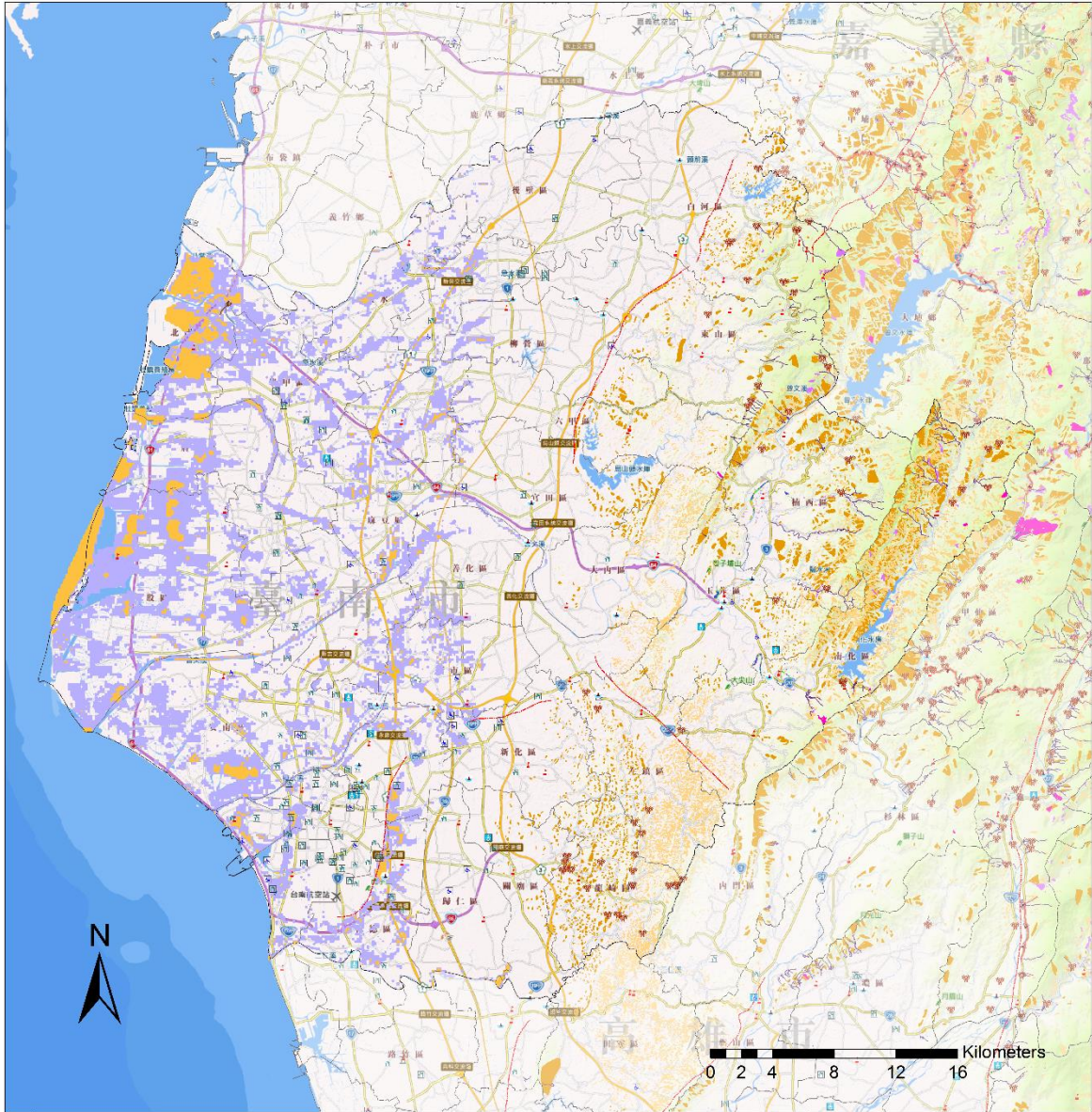
圖 4-2、指示牌製作樣式範例

附錄

附錄 1、臺南市淹水潛勢圖

台南市天然災害潛勢地圖

一日暴雨450mm淹水潛勢



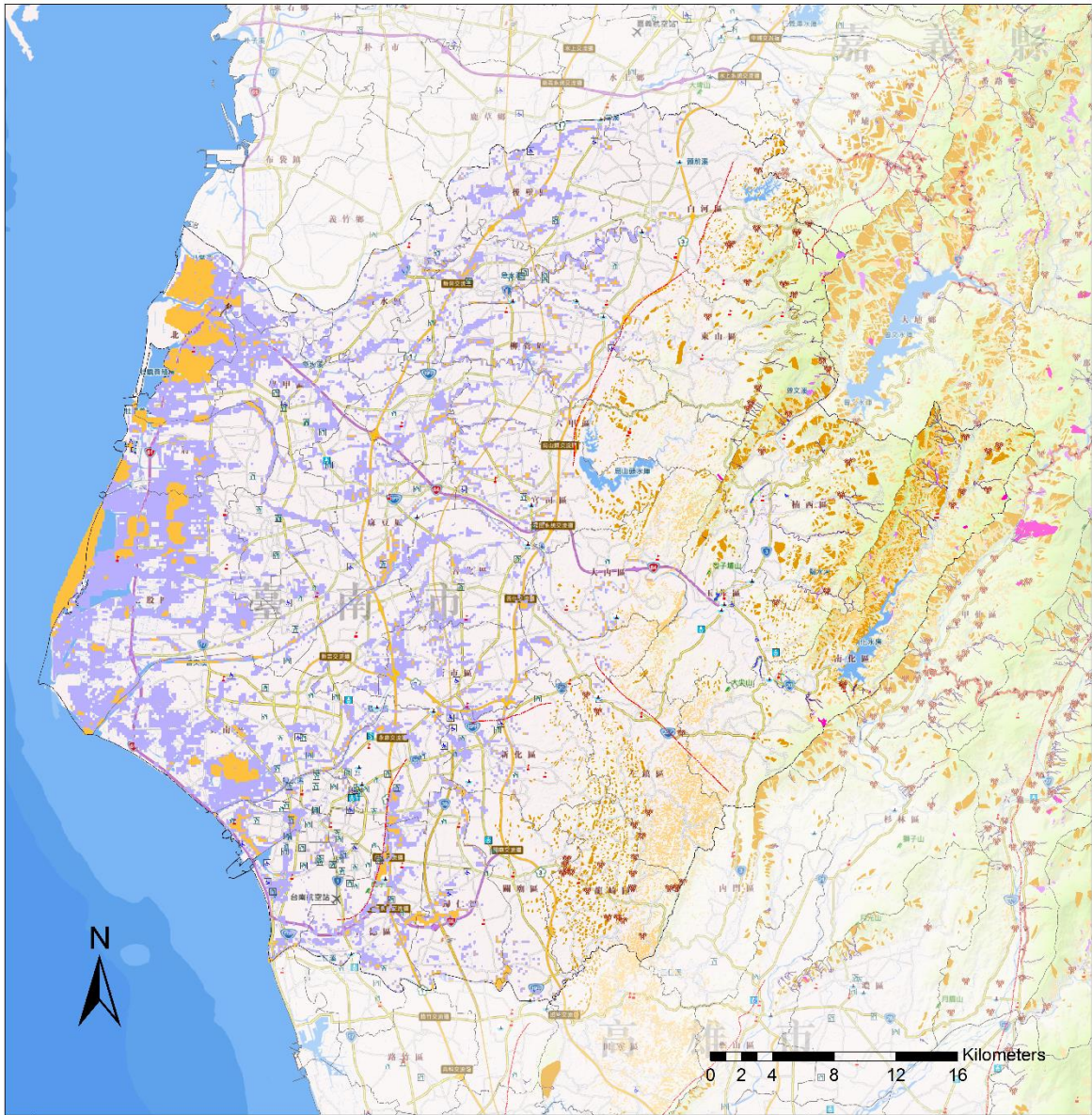
鄉鎮	淹水警戒值	坡地災害警戒值	土石流警戒值	鄉鎮	淹水警戒值	坡地災害警戒值	土石流警戒值
七股區	220	-	-	東山區	300	330	350
王爺區	200	-	-	新化區	210	-	-
大內區	400	385	-	南化區	400	330	300
山上區	350	385	-	南區	210	-	-
中西區	210	-	-	後寮區	250	-	-
仁德區	250	-	-	柳營區	250	385	-
六甲區	300	450	550	將軍區	250	-	-
北門區	200	-	-	麻豆區	200	-	-
北區	210	-	-	善化區	270	-	-
左鎮區	320	385	-	新化區	320	385	-
永寧區	260	-	-	新市區	260	-	-
土庫區	350	385	500	新營區	250	-	-
白河區	260	385	500	豬寮區	400	385	400
安平區	210	-	-	浮甲區	250	-	-
安南區	270	-	-	海寮區	400	385	550
安東區	230	-	-	關廟區	260	-	-
西港區	250	-	-	鹽水區	250	450	-
佳里區	250	-	-	鹽水區	250	-	-
官山區	250	450	-				

鄉鎮	站名	水位一級警戒	水位二級警戒
大內區	二溪大橋	20.4	18.9
白河區	八掌溪橋	17.8	16.8
南化區	北寮橋	74.7	73.4
左鎮區	左鎮	25.8	24.1
永康區	永安橋	7.4	5.5
玉井區	玉田	45.1	44.0
玉井區	玉豐大橋	44.6	42.8
玉井區	竹圍橋	69.2	68.6
官田區	官田橋	15.2	14.0
柳營區	忠義橋	20.1	18.7
白河區	青葉橋	26.5	25.5
關廟區	南雄橋	13.5	11.0
東山區	重溪橋	17.5	16.4
麻豆區	麻義大橋	11.6	10.6
善化區	新中(1)	12.7	11.7
永康區	新市	8.3	7.3
新營區	新營橋	12.5	11.0

105.06

台南市天然災害潛勢地圖

一日暴雨600mm淹水潛勢



圖例

- 聚落
- 雨量站
- 水位站
- 社福機構_老人
- 社福機構_身障
- 社福機構_兒童
- 重點監控路段
- 重點監控橋梁
- 土石流潛勢溪流
- 土石流影響範圍
- 活動斷層
- 岩層崩滑
- 岩體滑動
- 落石
- 順向坡
- 淹水深度(0.5-1m)
- 淹水深度(1-2m)
- 淹水深度(2-3m)
- 淹水深度(>3m)

鄉鎮	淹水警戒值	坡地災害警戒值	土石流警戒值	鄉鎮	淹水警戒值	坡地災害警戒值	土石流警戒值
七股區	220	-	-	東山區	300	330	350
下營區	200	-	-	東區	210	-	-
大內區	400	385	-	南化區	400	330	300
山上區	350	385	-	南區	210	-	-
山頂區	210	-	-	後寮區	250	-	-
仁德區	250	-	-	柳營區	250	385	-
六甲區	300	450	550	蔴豆區	250	-	-
北門區	200	-	-	新化區	270	-	-
北區	210	-	-	新營區	320	385	-
左鎮區	320	385	-	新市區	260	-	-
永康區	260	-	-	新營區	250	-	-
玉井區	350	385	500	楠西區	400	385	400
白河區	260	385	500	安南區	250	-	-
安南區	210	-	-	安南區	270	-	-
安南區	230	-	-	麻豆區	400	385	550
西港區	250	-	-	鹽水區	260	-	-
佳里區	250	-	-	鹽水區	250	450	-
官田區	250	450	-	鹽水區	250	-	-

鄉鎮	站名	水位	水位
		一般警戒	二級警戒
大內區	二溪大橋	20.4	18.9
白河區	八學溪橋	17.8	16.8
南化區	北寮橋	74.7	73.4
左鎮區	左鎮	25.8	24.1
永康區	永安橋	7.4	5.5
玉井區	玉田	45.1	44.0
玉井區	玉崙大橋	44.6	42.8
玉井區	竹園橋	69.2	68.6
官田區	官田橋	15.2	14.0
柳營區	忠義橋	20.1	18.7
白河區	青寮橋	26.5	25.5
柳營區	備邊橋	13.5	11.0
東山區	豐源橋	17.5	16.4
麻豆區	麻豆大橋	11.6	10.6
善化區	新中(1)	12.7	11.7
永康區	新市	8.3	7.3
新營區	新營橋	12.5	11.0

105.06

附錄 2、臺南市易淹水及近 3 年重大淹水地區表

編號	淹水位置		淹水原因	降雨事件別	緊急對策
	區	里/道路(路段)			
1	新化區	護國里及東榮里／虎頭溪帝溪橋上下游段	通水斷面及護岸高度不足	105 年梅姬颱風	1. 虎頭溪排水 4K+578~5K+141 段改善工程 2. 帝溪橋上游段改善工程
2	新化區	知義里／新和庄	地勢低窪且橋樑樑底過低	105 年梅姬颱風	1. 新化鎮新豐一號橋改建工程 2. 新化區新和庄村落防護工程
3	新化區	豐榮里／洋子	衛生 1 號排水系統約僅重現期 2~5 年保護標準	105 年梅姬颱風	外環道截流系統之分洪建置，減輕低地排水負擔
4	新化區	協興里／信義路段、忠孝路 206 巷一戶、太平街 134 巷、正新路 341 巷、正新路 343 巷、太平街 215 號至 238 號、大新路 131 巷	地勢低窪	105 年梅姬颱風	目前暫無
5	新化區	啞口里／大德路 45 至 58 號、啞口 19 至 198 號、活動中心前	地勢低窪	105 年梅姬颱風	目前暫無
6	新化區	太平里／中正路段		105 年梅姬颱風	目前暫無
7	新化區	北勢里／北勢路 133-101 號附近	地勢低窪	105 年梅姬颱風	目前暫無
8	新營區	延平里	尖山埤及白河水庫洩洪可能導致。		
9	新營區	南興里	尖山埤及白河水庫洩洪及日降雨量 450 mm 可能導致。		
10	新營區	永生里	尖山埤及白河水庫洩洪可能導致。		
11	新營區	興安里	尖山埤及白河水庫洩洪及日降雨		

編號	淹水位置		淹水原因	降雨事件別	緊急對策
	區	里/道路(路段)			
			量 450 mm可能導致。		
12	新營區	中營里	尖山埤及白河水庫洩洪可能導致。		
13	新營區	土庫里	尖山埤及白河水庫洩洪可能導致。		
14	新營區	南紙里	尖山埤及白河水庫洩洪及日降雨量 450 mm可能導致。		
15	新營區	舊廊里	尖山埤及白河水庫洩洪及日降雨量 450 mm可能導致。		
16	新營區	鐵線里	尖山埤及白河水庫洩洪及日降雨量 450 mm可能導致。		
17	新營區	姑爺里	尖山埤及白河水庫洩及日降雨量 450 mm洪可能導致。		
18	新營區	好平里	地勢低窪，排水不良。		
19	新營區	埤寮里	地勢低窪，排水不良。		
20	新營區	嘉芳里	日降雨量 450 mm可能導致。		
21	新營區	角帶里	地勢低窪，排水不良。		
22	新營區	五興里	日降雨量 450 mm可能導致。		
23	新營區	中營、土庫里	7月31日凌晨6時許因持續降雨，急水溪水位急速上升致水門關閉，雖啟動2部12吋移動式抽水機強制抽水，但仍造成中營及土庫里沿急水溪堤防之防汛	106年尼莎暨海棠颱風	已改善抽水平臺高度俾提昇移動式抽水機抽水功能及效率，以期未來能加速排水，降低或避免防汛道路淹水情事。

編號	淹水位置		淹水原因	降雨事件別	緊急對策
	區	里/道路(路段)			
			道路淹水情事。		
24	鹽水區	孫厝里	地勢低窪	104	年度水利設施工程提報改善，並置放 12 吋抽水機兩台
25	鹽水區	大豐里	地勢低窪	104	已置放 12 吋抽水機一台
26	鹽水區	飯店里	地勢低窪	104	已置放 12 吋抽水機一台
27	鹽水區	飯店里	地勢低窪	105	已置放 12 吋抽水機一台
28	鹽水區	飯店里	地勢低窪	106	已置放 12 吋抽水機一台
29	白河區	白河里瓦礫子	杜鵑颱風	104 年杜鵑颱風	啟動移動式抽水機應急
30	白河區	白河里瓦礫子	尼莎颱風	106 年尼莎颱風	啟動移動式抽水機應急
31	柳營區	義士路		106 年 6 月豪雨	
32	柳營區	重溪里		106 年 7 月尼莎及海棠颱風	
33	後壁區	南 81-1 線嘉苓里納骨堂周邊	地勢低窪、溝渠淤塞，瞬間雨量過大，區域排水水路部分通洪斷面不足	104、105 年颱風、豪雨	已逐年提報易淹水地區水患治理計畫、應急工程及疏濬清淤工程等相關水利改善措施提案，並根據核定金額辦理改善。
34	後壁區	南 80 線嘉苓里烏窰-平安村路段	地勢低窪、溝渠淤塞，瞬間雨量過大，區域排水水路部分通洪斷面不足	104、105 年颱風、豪雨	已逐年提報易淹水地區水患治理計畫、應急工程及疏濬清淤工程等相關水利改善措施提案，並根

編號	淹水位置		淹水原因	降雨事件別	緊急對策
	區	里/道路(路段)			
					據核定金額辦理改善。
35	後壁區	南 82 線菁寮國小前路 段	地勢低窪、溝渠淤 塞，瞬間雨量過 大，區域排水水路 部分通洪斷面不 足	104 年颱風、豪 雨	已逐年提報易淹 水地區水患治理 計畫、應急工程 及疏濬清淤工程 等相關水利改善 措施提案，並根 據核定金額辦理 改善。
36	後壁區	菁寮地區南 85 線後壁 農會菁寮辦事處前	地勢低窪、溝渠淤 塞，瞬間雨量過 大，區域排水水路 部分通洪斷面不 足	104 年颱風、豪 雨	已逐年提報易淹 水地區水患治理 計畫、應急工程 及疏濬清淤工程 等相關水利改善 措施提案，並根 據核定金額辦理 改善。
37	後壁區	墨林里、崁頂里(南 84 線與 85 線叉路處)	地勢低窪、溝渠淤 塞，瞬間雨量過 大，區域排水水路 部分通洪斷面不 足	104、105 年颱 風、豪雨	已逐年提報易淹 水地區水患治理 計畫、應急工程 及疏濬清淤工程 等相關水利改善 措施提案，並根 據核定金額辦理 改善。
38	後壁區	新嘉里南 82 線以西全 部	地勢低窪、溝渠淤 塞，瞬間雨量過 大，區域排水水路 部分通洪斷面不 足	104、105 年颱 風、豪雨	已逐年提報易淹 水地區水患治理 計畫、應急工程 及疏濬清淤工程 等相關水利改善 措施提案，並根 據核定金額辦理 改善。
39	後壁區	頂長里(村內長安派出	地勢低窪、溝渠淤	104 年颱風、豪	已逐年提報易淹

編號	淹水位置		淹水原因	降雨事件別	緊急對策
	區	里/道路(路段)			
		所前)	塞，瞬間雨量過大，區域排水水路部分通洪斷面不足	雨	水地區水患治理計畫、應急工程及疏濬清淤工程等相關水利改善措施提案，並根據核定金額辦理改善。
40	後壁區	仕安里(仕安橋附近)南 83 線仕安水利工作站前	地勢低窪、溝渠淤塞，瞬間雨量過大，區域排水水路部分通洪斷面不足	104 年颱風、豪雨	已逐年提報易淹水地區水患治理計畫、應急工程及疏濬清淤工程等相關水利改善措施提案，並根據核定金額辦理改善。
41	後壁區	竹新里(包括新厝部落)	地勢低窪、溝渠淤塞，瞬間雨量過大，區域排水水路部分通洪斷面不足	104、105 年颱風、豪雨	已逐年提報易淹水地區水患治理計畫、應急工程及疏濬清淤工程等相關水利改善措施提案，並根據核定金額辦理改善。
42	後壁區	南 80 線慈慧寺前路段	地勢低窪、溝渠淤塞，瞬間雨量過大，區域排水水路部分通洪斷面不足	104、105 年颱風、豪雨	已逐年提報易淹水地區水患治理計畫、應急工程及疏濬清淤工程等相關水利改善措施提案，並根據核定金額辦理改善。
43	後壁區	新東里(新東橋至東秀橋段)	地勢低窪、溝渠淤塞，瞬間雨量過大，區域排水水路部分通洪斷面不	104、105 年颱風、豪雨	已逐年提報易淹水地區水患治理計畫、應急工程及疏濬清淤工程

編號	淹水位置		淹水原因	降雨事件別	緊急對策
	區	里/道路(路段)			
			足		等相關水利改善措施提案，並根據核定金額辦理改善。
44	後壁區	新東里部落內	地勢低窪、溝渠淤塞，瞬間雨量過大，區域排水水路部分通洪斷面不足	104、105 年颱風、豪雨	已逐年提報易淹水地區水患治理計畫、應急工程及疏濬清淤工程等相關水利改善措施提案，並根據核定金額辦理改善。
45	後壁區	新嘉里新嘉橋	地勢低窪、溝渠淤塞，瞬間雨量過大，區域排水水路部分通洪斷面不足	104、105 年及 106 年颱風、豪雨	已逐年提報易淹水地區水患治理計畫、應急工程及疏濬清淤工程等相關水利改善措施提案，並根據核定金額辦理改善。
46	東山區	聖賢里／北勢寮	急水溪頂窩堤防段末端至南 81 線處未施設堤防	105 年海姬颱風	疏散至避難處所
47	東山區	聖賢里／北勢寮	急水溪頂窩堤防段末端至南 81 線處未施設堤防	106 年尼莎暨海棠颱風	疏散至避難處所
48	麻豆區	小埤里	地勢低窪	105	排水整治
49	麻豆區	小埤里	地勢低窪	106	排水整治
50	麻豆區	北勢里	地勢低窪	104	排水整治
51	麻豆區	北勢里	地勢低窪	105	排水整治
52	麻豆區	埤頭里	地勢低窪	106	排水整治
53	麻豆區	海埔里	地勢低窪	105	排水整治

編號	淹水位置		淹水原因	降雨事件別	緊急對策
	區	里/道路(路段)			
54	麻豆區	海埔里	地勢低窪	106	排水整治
55	麻豆區	港尾里	地勢低窪	105	排水整治
56	麻豆區	港尾里	地勢低窪	106	排水整治
57	下營區		近三年無重大淹水情形		
58	六甲區	六甲里復興街	急降雨加上地勢低窪	106	辦理下水道 C 幹線延伸
59	六甲區	二甲里中山路 209 巷	急降雨加上地勢低窪	106	
60	官田區		近三年無重大淹水情形		
61	大內區	內江里 41 號水門附近農田	地勢低窪，無排水設施	105 年梅姬颱風	106 年排水溝工程施工中
62	大內區	內郭里 55 號水門附近農田	地勢低窪，水門關閉後無法排水而淹水抽屜	105 年梅姬颱風	已放置移動式抽水機
63	佳里	龍安、蚶寮里/區道南 37 線	瞬間雨量過大	2014/05/16 豪雨	疏濬側溝改善
64	佳里	建南里/市道 176 線、新生路	瞬間雨量過大	2014/05/16 豪雨	疏濬側溝改善
65	佳里	三協里/菜寮橋	瞬間雨量過大	2014/05/19 豪雨	疏濬佳里支線排水
66	佳里	頂廊里/南 26 線	瞬間雨量過大	2014/05/19 豪雨	疏濬側溝改善
67	佳里	龍安里外渡頭	瞬間雨量過大	2014/05/19 豪雨	疏濬側溝改善
68	佳里	鎮山里勝利路 97 巷周邊	瞬間雨量過大	2014/08/07 豪雨	施作下水道箱涵
69	佳里	建南里佳南路 268 巷周邊	瞬間雨量過大	2014/08/07 豪雨	施作下水道箱涵
70	佳里	安西里/文化西路	瞬間雨量過大	106 年尼沙暨海棠颱風	疏濬側溝改善
71	學甲區	寶發路及中正南路路口	地勢低窪，潮位或外水高漲，內水無	104 年杜娟颱風	抽水機抽排內水，將軍溪旁永

編號	淹水位置		淹水原因	降雨事件別	緊急對策
	區	里/道路(路段)			
			法排出		久抽水站設置
72	學甲區	寶發路及中正南路路口	地勢低溼，潮位或外水高漲，內水無法排出	105年梅樞颱風	抽水機抽排內水，將軍溪旁永久抽水站設置
73	學甲區	寶發路及中正南路路口	地勢低溼，潮位或外水高漲，內水無法排出	106年海棠颱風	抽水機抽排內水，將軍溪旁永久抽水站設置
74	學甲區	學甲國中旁、秀昌里文衡殿前廣場、天仁國中旁	地勢低溼，潮位或外水高漲，內水無法排出	104年杜娟颱風	抽水機抽排內水
75	學甲區	學甲國中旁、秀昌里文衡殿前廣場、天仁國中旁	地勢低溼，潮位或外水高漲，內水無法排出	105年梅樞颱風	抽水機抽排內水
76	學甲區	學甲國中旁、秀昌里文衡殿前廣場、天仁國中旁	地勢低溼，潮位或外水高漲，內水無法排出	106年海棠颱風	抽水機抽排內水
77	學甲區	南1線道路	地勢低溼，潮位或外水高漲，內水無法排出	104年杜娟颱風	道路加高
78	學甲區	南1線道路	地勢低溼，潮位或外水高漲，內水無法排出	105年梅樞颱風	道路加高
79	學甲區	南1線道路	地勢低溼，潮位或外水高漲，內水無法排出	106年海棠颱風	道路加高
80	學甲區	新頭港部落	地勢低溼，潮位或外水高漲，內水無法排出	104年杜娟颱風	
81	學甲區	新頭港部落	地勢低溼，潮位或外水高漲，內水無法排出	105年梅樞颱風	
82	學甲區	舊頭港部落	地勢低溼，潮位或外水高漲，內水無法排出	104年杜娟颱風	

編號	淹水位置		淹水原因	降雨事件別	緊急對策
	區	里/道路(路段)			
83	學甲區	舊頭港部落	地勢低溼，潮位或外水高漲，內水無法排出	105年梅姬颱風	
84	學甲區	學甲工業區大順路	地勢低溼，潮位或外水高漲，內水無法排出	104年杜娟颱風	
85	學甲區	學甲工業區大順路	地勢低溼，潮位或外水高漲，內水無法排出	105年梅姬颱風	
86	學甲區	學甲工業區大順路	地勢低溼，潮位或外水高漲，內水無法排出	106年海棠颱風	
87	學甲區	中洲里南 1-1 線道路	地勢低溼，潮位或外水高漲，內水無法排出	104年杜娟颱風	
88	學甲區	中洲里南 1-1 線道路	地勢低溼，潮位或外水高漲，內水無法排出	105年梅姬颱風	
89	學甲區	中洲里南 1-1 線道路	地勢低溼，潮位或外水高漲，內水無法排出	106年海棠颱風	
90	西港區	南 40 線(中港至東港)	大塹寮排水淤塞，逢暴雨無法即時排除。	105年梅姬颱風	1. 立即進行該路段道路封閉，請通行民眾改道，以維民眾安全。 2. 持續向工務局爭取經費辦理道路加高
91	西港區	南 40 線(中港至東港)	大塹寮排水淤塞，逢暴雨無法即時排除。	106年尼莎、海棠颱風	1.立即進行該路段道路封閉，請通行民眾改道，以維民眾安全。 2.持續向工務局爭取經費辦理

編號	淹水位置		淹水原因	降雨事件別	緊急對策
	區	里/道路(路段)			
					道路加高
92	西港區	樣林里東竹林樟樹道路	曾文水庫洩洪，曾文溪河水暴漲，4號水門關閉，內水無法順利排除。	105年梅姬颱風	於4號水門預佈移動式抽水機，遇水門關閉內水無法排除時，即進行抽水排除。
93	西港區	樣林里東竹林樟樹道路	曾文水庫洩洪，曾文溪河水暴漲，4號水門關閉，內水無法順利排除。	106年尼莎、海棠颱風	於4號水門預佈移動式抽水機，遇水門關閉內水無法排除時，即進行抽水排除。
94	西港區	曾文溪左岸防汛道路	該段防汛道路地勢較低，逢颱風豪雨經常性積淹水致車輛無法通行。	105年梅姬颱風	1. 持續向第六河川局建議針對該路段進行加高改善。 2. 本案於106年12月27日再次邀及相關單位辦理會勘，會勘結論道路加高改善工程由第六河川局委託本府工務局代辦，相關經費由河川局籌措。
95	西港區	曾文溪左岸防汛道路	該段防汛道路地勢較低，逢颱風豪雨經常性積淹水致車輛無法通行。	106年尼莎、海棠颱風	1. 持續向第六河川局建議針對該路段進行加高改善。 2. 本案於106年12月27日再次邀及相關單位辦理會勘，會勘結論道路加高改善工程由第六河川

編號	淹水位置		淹水原因	降雨事件別	緊急對策
	區	里/道路(路段)			
					局委託本府工務局代辦，相關經費由河川局籌措。
96	西港區	新復里溪埔寮安溪宮前	該地區因地勢較低，主要對外排水為溪埔寮小排，逢強降雨時該小排水位暴漲，雨水無法即時排除，以致該地區積(淹)水。	105年尼伯特颱風、梅姬颱風	目前已在溪埔寮小排流末端水閘門及抽水平台，於汛期前預佈移動式抽水機2部，逢強降雨有淹水之虞時，即關閉水門進行抽水。
97	西港區	新復里溪埔寮安溪宮前	該地區因地勢較低，主要對外排水為溪埔寮小排，逢強降雨時該小排水位暴漲，雨水無法即時排除，以致該地區積(淹)水。	106年尼莎、海棠颱風	目前已在溪埔寮小排流末端水閘門及抽水平台，於汛期前預佈移動式抽水機2部，逢強降雨有淹水之虞時，即關閉水門進行抽水。
98	西港區	金砂里下宅子地區(51線)	該地區因地勢較低，主要對外排水係下宅子中排，逢強降雨台糖農場雨水均往該地區宣洩，又因下宅子中排水暴漲，以致該地區雨水無法即時排除，以致淹水。	105年梅姬颱風	1. 本案經與里長商討解決對策，擬先辦理忠義宮前農場旁排水疏浚，使排水順暢。 2. 「西港區南51線下宅子支流排水改善工程」針對南51線側溝辦理改善，西側舊有砌石溝新建矩形明

編號	淹水位置		淹水原因	降雨事件別	緊急對策
	區	里/道路(路段)			
					溝及改善東側矩形暗溝溝底高程及加大通水斷面，以改善積淹水路面問題。
99	西港區	金砂里下宅子地區(51線)	該地區因地勢較低，主要對外排水係下宅子中排，逢強降雨台糖農場雨水均往該地區宣洩，又因下宅子中排水暴漲，以致該地區雨水無法即時排除，以致淹水。	106年尼莎、海棠颱風	本案經與里長商討解決對策，擬先辦理忠義宮前農場旁排水疏浚，使排水順暢。「西港區南51線下宅子支流排水改善工程」針對南51線側溝辦理改善，西側舊有砌石溝新建矩形明溝及改善東側矩形暗溝溝底高程及加大通水斷面，以改善積淹水路面問題。
100	西港區	永樂南42線路段	該路段因地勢較低，逢強降雨無法即時排除，以致積(淹)水。	105年梅姬颱風	目前正在42線與西港分線交匯處設置水閘門，於汛期前預佈移動式抽水機1部，逢強降雨有淹水之虞時即關閉水門進行抽水。
101	七股	龍山里	雨量大及滿潮	105年梅姬颱風	在港口旁堆疊沙包、側溝清淤、調度抽水機
102	七股	溪南里	雨量大及滿潮	105年梅姬颱風	提供砂包、側溝

編號	淹水位置		淹水原因	降雨事件別	緊急對策
	區	里/道路(路段)			
					清淤、調度抽水機
103	七股	西寮里	雨量大及滿潮	105年梅姬颱風	提供砂包、側溝清淤、調度抽水機
104	七股	城內里	雨量大及滿潮	105年梅姬颱風	提供砂包、側溝清淤、調度抽水機
105	七股	玉成里	雨量大及滿潮	105年梅姬颱風	提供砂包、側溝清淤、調度抽水機
106	七股	七股里	雨量大及滿潮	105年梅姬颱風	提供砂包、側溝清淤、調度抽水機
107	七股	三股里	雨量大及滿潮	105年梅姬颱風	提供砂包、側溝清淤、調度抽水機
108	七股	永吉里	雨量大及滿潮	105年梅姬颱風	提供砂包、側溝清淤、調度抽水機
109	七股	十份里	雨量大及滿潮	105年梅姬颱風	提供砂包、側溝清淤、調度抽水機
110	將軍區	鯤鯨里	海水倒灌	105年梅姬颱風	建議加高堤防已於105年10月召開檢討會，請水利局及農業局爭取經費或撥款補助辦理。目前碼頭部分核准200多萬辦理補強，加高部分爭取經費辦理中。
111	將軍區	鯤溟里	海水倒灌	105年梅姬颱風	建議加高堤防已於105年10月召

編號	淹水位置		淹水原因	降雨事件別	緊急對策
	區	里/道路(路段)			
					開檢討會，請水利局及農業局爭取經費或撥款補助辦理。目前碼頭部分核准 200 多萬辦理補強，加高部分爭取經費辦理中。
112	將軍區	廣山里	瞬間豪雨、低漥地區、渲泄不及淹水	105 年梅姬颱風	水利局已規劃設置滯洪池，待編列預算徵購土地後辦理。目前已核定經費設計審查中。
113	將軍區	玉山里	瞬間豪雨、低漥地區、渲泄不及淹水	105 年梅姬颱風	已完成部落圍堤工作，並延續加強分洪排水道之施設。
114	將軍區	仁和里	海水潮位高，上游持續下雨致將軍溪水位暴漲造成排水溝無法排泄致農田淹水	105 年梅姬颱風	已完成於將軍溪畔設置抽水機房(含平台)及設置移動式抽水機 6 台。
115	將軍區	苓和里	海水潮位高，上游持續下雨致將軍溪水位暴漲造成排水溝無法排泄致農田淹水	105 年梅姬颱風	同上已完成於既有留設之平台加設移動式抽水機及巷口中排四溝岸加高。
116	北門區	錦湖里／錦湖國小校內	地勢低窪	104 年杜鵑颱風	改善區域排水系統，加強排水效率
117	北門區	雙春里／雙春國小校內	地勢低窪	104 年杜鵑颱風	改善區域排水系統，加強排水效率
118	北門區	玉港里、蚵寮／里內道路	地勢低窪	105 年梅姬颱風	利用部落圍籬工程，並輔以改善區域排水系統，

編號	淹水位置		淹水原因	降雨事件別	緊急對策
	區	里/道路(路段)			
					加強排水效率
119	善化	溪美里福隆科技	地勢低窪排水不及	104年杜鵑颱風	
120	善化	溪美里福隆科技	地勢低窪排水不及	105年梅姬颱風	
121	善化	溪美里福隆科技	地勢低窪排水不及	106年海棠颱風	
122	善化	胡家里溪埔中路	地勢低窪排水不及	104年杜鵑颱風	
123	善化	胡家里溪埔中路	地勢低窪排水不及	105年梅姬颱風	
124	善化	胡家里溪埔中路	地勢低窪排水不及	106年海棠颱風	
125	善化	光文里建業路	地勢低窪排水不及	104年杜鵑颱風	善化區建業路區域排水改善工程目前施工中
126	善化	光文里建業路	地勢低窪排水不及	105年梅姬颱風	善化區建業路區域排水改善工程目前施工中
127	善化	光文里建業路	地勢低窪排水不及	106年海棠颱風	善化區建業路區域排水改善工程目前施工中
128	新市區	永就135號等40戶	地勢低窪	105年梅姬颱風	施作烏鬼厝溪擋土牆缺口
129	新市區	社內清水宮周圍社區	涵管障礙/排水路曲折	105年梅姬颱風	涵管打除
130	新市區	長泰教養院周圍社區	地勢低窪	106年尼莎颱風、海棠颱風	施作虎頭溪擋土牆缺口
131	安定區	新吉里	暴雨強度過大且逢大潮	105年0906豪雨	六塊寮、曾文溪排水河道治理
132	安定區	中沙里	暴雨強度過大且逢大潮	105年0906豪雨	六塊寮、曾文溪排水河道治理
133	安定區	六嘉里	六塊寮排水無法及時排洪	105年0906豪雨	六塊寮排水下游治理工程

編號	淹水位置		淹水原因	降雨事件別	緊急對策
	區	里/道路(路段)			
134	安定區	大同里	六塊寮排水無法及時排洪	105年0906豪雨	六塊寮排水下游治理工程
135	山上區		104~106年無淹水事件		
136	玉井區		104~106年無淹水事件		
137	楠西區	楠西里中興路63巷	瞬間雨量過大	104年0612豪雨	本案道路側溝改善工程業於105年2月4日竣工，目前排水狀況良好。
138	楠西區	楠西里民權路24至30號	瞬間雨量過大	104年0612豪雨	民眾業已自行疏通住戶內排水管線並清除淤積物，目前已無淹水。
139	楠西區	東勢里仁愛路191巷	瞬間雨量過大	104年0612豪雨	本案道路側溝改善工程業於104年8月竣工，目前排水狀況良好。
140	南化區		104~106年期間無重大淹水地區		
141	左鎮	光和里牛食水橋	菜寮溪暴漲	105年梅姬颱風	封橋
142	左鎮	光和里虎啣橋	菜寮溪暴漲	105年梅姬颱風	封橋
143	左鎮	光和里邦寮橋	菜寮溪暴漲	105年梅姬颱風	封橋
144	左鎮	光和里活動中心一帶民宅共11戶	菜寮溪暴漲	105年梅姬颱風	疏散撤離11戶民宅
145	左鎮	榮和里平和橋旁共2戶民宅	菜寮溪暴漲	105年梅姬颱風	颱風來臨前請民宅先行依親
146	左鎮	榮和里虎啣橋	菜寮溪暴漲	105年梅姬颱風	封橋
147	左鎮	左鎮里	菜寮溪暴漲，支流	105年梅姬颱風	封橋

編號	淹水位置		淹水原因	降雨事件別	緊急對策
	區	里/道路(路段)			
		澄山 1 號橋	回堵		
148	左鎮	左鎮里左鎮橋	菜寮溪暴漲，支流回堵	105 年梅姬颱風	封橋
149	左鎮	內庄里民生橋	菜寮溪暴漲	105 年梅姬颱風	封橋
150	左鎮	內庄里三角潭橋	菜寮溪暴漲	105 年梅姬颱風	封橋
151	左鎮	岡林里水流東橋	菜寮溪暴漲，支流回堵	105 年梅姬颱風	封橋
152	左鎮	岡林里岡林橋	菜寮溪暴漲，支流回堵	105 年梅姬颱風	封橋
153	左鎮	草山里草山 2 號橋	菜寮溪支流回堵，地勢低，流不出去。	105 年梅姬颱風	封橋
154	左鎮	左鎮里澄山 1 號橋	菜寮溪暴漲，支流回堵	106 年尼莎颱風	封橋
155	左鎮	左鎮里左鎮橋	菜寮溪暴漲，支流回堵	106 年尼莎颱風	封橋
156	左鎮	內庄里三角潭橋	菜寮溪暴漲	106 年尼莎颱風	封橋
157	左鎮	岡林里水流東橋	菜寮溪暴漲，支流回堵	106 年尼莎颱風	封橋
158	左鎮	岡林里岡林橋	菜寮溪暴漲，支流回堵	106 年尼莎颱風	封橋
159	左鎮	草山里草山 2 號橋	菜寮溪支流回堵，地勢低，流不出去。	106 年尼莎颱風	封橋
160	仁德區	一甲里(一甲工業區)	1.堤後排水未改善完成 2.區域排水系統不佳	104 年 5 月豪雨	1.增設堤後排水抽水機組 2.改善該區側溝排水系統
161	仁德區	太子里／太子路至中正路口、長興五街	1.瞬時強降雨 2.部分區域排水未達規劃防洪標準	104 年 8 月豪雨	1.增設抽水機組 2.改善區域排水系統(含拓寬及加高)

編號	淹水位置		淹水原因	降雨事件別	緊急對策
	區	里/道路(路段)			
162	仁德區	上崙里/上崙一街與中正路口	1.瞬時強降雨 2.部分區域排水未達規劃防洪標準	104年8月豪雨	1.增設抽水機組 2.改善區域排水系統(含拓寬及加高)
163	仁德區	保安里/保安路一段至車路墘1號橋	1.瞬時強降雨 2.部分區域排水未達規劃防洪標準	104年8月豪雨	1.增設抽水機組 2.改善區域排水系統(含拓寬及加高)
164	仁德區	二行里/行大街、行大街172巷、中正西路211巷	1.瞬時強降雨 2.部分區域排水未達規劃防洪標準	104年8月豪雨	1.增設抽水機組 2.改善區域排水系統(含拓寬及加高)
165	仁德區	大甲里/行大街	1.瞬時強降雨 2.部分區域排水未達規劃防洪標準	104年8月豪雨	1.增設抽水機組 2.改善區域排水系統(含拓寬及加高)
166	仁德區	太子里/太子路至中正路口、長興五街	1.累計降雨超過防洪標準 2.部分區域排水未達規劃防洪標準 3.遭遇高潮位	104年杜鵑颱風	1.排水末端改善工程。 2.增設沉水式抽水機組。 3.改善區域排水系統(含拓寬及加高)
167	仁德區	保安里/保安路一段56巷	1.累計降雨超過防洪標準 2.部分區域排水未達規劃防洪標準 3.遭遇高潮位	104年杜鵑颱風	1.排水末端改善工程。 2.增設沉水式抽水機組。 3.改善區域排水系統(含拓寬及加高)
168	仁德區	二行里/行大街、中正西路211巷	1.累計降雨超過防洪標準 2.部分區域排水未達規劃防洪標準 3.遭遇高潮位	104年杜鵑颱風	1.排水末端改善工程。 2.增設沉水式抽水機組。 3.改善區域排水

編號	淹水位置		淹水原因	降雨事件別	緊急對策
	區	里/道路(路段)			
					系統(含拓寬及加高)
169	仁德區	中生里/文賢路二段高架橋下	1.累計降雨超過防洪標準 2.部分區域排水未達規劃防洪標準 3.遭遇高潮位	104年杜鵑颱風	1.排水末端改善工程。 2.增設沉水式抽水機組。 3.改善區域排水系統(含拓寬及加高)
170	仁德區	一甲里/一甲工業區	1.瞬時強降雨 2.部分區域排水未達規劃防洪標準	105年6月豪雨	1.加強道路側溝清淤 2.堤後排水設置抽水機、抽水站。 3.流域綜合治理計畫
171	仁德區	二行里/行大街、中正西路211巷、353巷	1.瞬時強降雨 2.部分區域排水未達規劃防洪標準	105年6月豪雨	1.加強道路側溝清淤 2.堤後排水設置抽水機、抽水站。 3.流域綜合治理計畫
172	仁德區	大甲里/行大街	1.瞬時強降雨 2.部分區域排水未達規劃防洪標準	105年6月豪雨	1.加強道路側溝清淤 2.堤後排水設置抽水機、抽水站。 3.流域綜合治理計畫
173	仁德區	上崙里/上崙一街與中正路口、崑崙路與快速道路涵洞	1.瞬時強降雨 2.部分區域排水未達規劃防洪標準	105年6月豪雨	1.加強道路側溝清淤 2.堤後排水設置抽水機、抽水站。 3.流域綜合治理計畫
174	仁德區	太子里/太子路至中正路口、長興五街	1.瞬時強降雨 2.部分區域排水未達規劃防洪標準	105年6月豪雨	1.加強道路側溝清淤

編號	淹水位置		淹水原因	降雨事件別	緊急對策
	區	里/道路(路段)			
					2.堤後排水設置抽水機、抽水站。 3.流域綜合治理計畫
175	仁德區	保安里／保安路一段56巷	1.瞬時強降雨 2.部分區域排水未達規劃防洪標準	105年6月豪雨	1.加強道路側溝清淤 2.堤後排水設置抽水機、抽水站。 3.流域綜合治理計畫
176	仁德區	一甲里／一甲工業區	1.瞬時強降雨 2.部分區域排水未達規劃防洪標準	105年9月豪雨	1.新建排水護岸。 2.社區排水系統改善。
177	仁德區	二行里／行大街清王宮前、中正西路211巷、353巷	1.瞬時強降雨 2.部分區域排水未達規劃防洪標準	105年9月豪雨	1.新建排水護岸。 2.社區排水系統改善。
178	仁德區	大甲里／行大街	1.瞬時強降雨 2.部分區域排水未達規劃防洪標準	105年9月豪雨	1.新建排水護岸。 2.社區排水系統改善。
179	仁德區	上崙里／崙崙路與快速道路涵洞、崙崙路與中正路口	1.瞬時強降雨 2.部分區域排水未達規劃防洪標準	105年9月豪雨	1.新建排水護岸。 2.社區排水系統改善。
180	仁德區	太子里；太子路至中正路口、長興五街	1.瞬時強降雨 2.部分區域排水未達規劃防洪標準	105年9月豪雨	1.新建排水護岸。 2.社區排水系統改善。
181	仁德區	保安里／保安路一段至車路墘一號橋	1.瞬時強降雨 2.部分區域排水未達規劃防洪標準	105年9月豪雨	1.新建排水護岸。 2.社區排水系統改善。
182	仁德區	一甲里／一甲工業區、	1.側溝排水系統不佳	105年梅姬颱風	1.改善區域排水

編號	淹水位置		淹水原因	降雨事件別	緊急對策
	區	里/道路(路段)			
		一甲橋至正義路口、仁德工業區	2.部分區域排水未達規劃防洪標準或仍有瓶頸段 3.累計降雨超過防洪標準		系統至 25 年保護標準 2.改善堤後排水能力及增設抽水機 3.針對區段性排水瓶頸辦理改善工程
183	仁德區	二行里／行大街至行大街 172 巷、中正西路 211 巷及 353 巷	1.側溝排水性統不佳 2.部分區域排水未達規劃防洪標準或仍有瓶頸段 3.累計降雨超過防洪標準	105 年梅姬颱風	1.改善區域排水系統至 25 年保護標準 2.改善堤後排水能力及增設抽水機 3.針對區段性排水瓶頸辦理改善工程
184	仁德區	大甲里／行大街、行大街二街上崙里／崑崙路與中正路口、崑崙路與快速道路涵洞、上崙一街與中正路口	1.側溝排水性統不佳 2.部分區域排水未達規劃防洪標準或仍有瓶頸段 3.累計降雨超過防洪標準	105 年梅姬颱風	1.改善區域排水系統至 25 年保護標準 2.改善堤後排水能力及增設抽水機 3.針對區段性排水瓶頸辦理改善工程
185	仁德區	田厝里／保安路二段與中正路口	1.側溝排水性統不佳 2.部分區域排水未達規劃防洪標準或仍有瓶頸段 3.累計降雨超過防洪標準	105 年梅姬颱風	1.改善區域排水系統至 25 年保護標準 2.改善堤後排水能力及增設抽水機 3.針對區段性排水瓶頸辦理改善工程

編號	淹水位置		淹水原因	降雨事件別	緊急對策
	區	里/道路(路段)			
186	仁德區	保安里／保安路一段潭稅陸橋、保安路一段56巷、保安路一段至車路墘1號橋、文賢路一段與中正路口	1.側溝排水性統不佳 2.部分區域排水未達規劃防洪標準或仍有瓶頸段 3.累計降雨超過防洪標準	105年梅姬颱風	1.改善區域排水系統至25年保護標準 2.改善堤後排水能力及增設抽水機 3.針對區段性排水瓶頸辦理改善工程
187	仁德區	仁德里／中正路三段、文山路、文華路三段、中山路近三爺溪段	1.側溝排水性統不佳 2.部分區域排水未達規劃防洪標準或仍有瓶頸段 3.累計降雨超過防洪標準	105年梅姬颱風	1.改善區域排水系統至25年保護標準 2.改善堤後排水能力及增設抽水機 3.針對區段性排水瓶頸辦理改善工程
188	仁德區	太子里／太子里全里	1.側溝排水性統不佳 2.部分區域排水未達規劃防洪標準或仍有瓶頸段 3.累計降雨超過防洪標準	105年梅姬颱風	1.改善區域排水系統至25年保護標準 2.改善堤後排水能力及增設抽水機 3.針對區段性排水瓶頸辦理改善工程
189	仁德區	太子里／太子里全里	1.累計降雨超過防洪標準 2.部分區域排水未達規劃防洪標準或仍有瓶頸段	106年海棠颱風	1.加強道路側溝清淤 2.局部道路排水系統改善。 3.改善區域排水系統至25年保護標準 4.提升堤後抽排

編號	淹水位置		淹水原因	降雨事件別	緊急對策
	區	里/道路(路段)			
					水系統能力
190	仁德區	土庫里／仁德工業區、	1.累計降雨超過防洪標準 2.部分區域排水未達規劃防洪標準或仍有瓶頸段	106年海棠颱風	1.加強道路側溝清淤 2.局部道路排水系統改善。 3.改善區域排水系統至25年保護標準 4.提升堤後抽排水系統能力
191	仁德區	一甲里／一甲橋至正義三街口	1.累計降雨超過防洪標準 2.部分區域排水未達規劃防洪標準或仍有瓶頸段	106年海棠颱風	1.加強道路側溝清淤 2.局部道路排水系統改善。 3.改善區域排水系統至25年保護標準 4.提升堤後抽排水系統能力
192	仁德區	仁德里／中正路三段、文德路、中山路近三爺溪段	1.累計降雨超過防洪標準 2.部分區域排水未達規劃防洪標準或仍有瓶頸段	106年海棠颱風	1.加強道路側溝清淤 2.局部道路排水系統改善。 3.改善區域排水系統至25年保護標準 4.提升堤後抽排水系統能力
193	仁德區	上崙里／中正路一段656巷、崑崙路與快速道路涵洞、崑崙路與中正路口、上崙街與中正路口	1.累計降雨超過防洪標準 2.部分區域排水未達規劃防洪標準或仍有瓶頸段	106年海棠颱風	1.加強道路側溝清淤 2.局部道路排水系統改善。 3.改善區域排水系統至25年保護標準

編號	淹水位置		淹水原因	降雨事件別	緊急對策
	區	里/道路(路段)			
					4.提升堤後抽排水系統能力
194	仁德區	田厝里／保安路二段與中正路口、田厝二街、	1.累計降雨超過防洪標準 2.部分區域排水未達規劃防洪標準或仍有瓶頸段	106年海棠颱風	1.加強道路側溝清淤 2.局部道路排水系統改善。 3.改善區域排水系統至25年保護標準 4.提升堤後抽排水系統能力
195	仁德區	三甲里／保安路一段潭稅陸橋	1.累計降雨超過防洪標準 2.部分區域排水未達規劃防洪標準或仍有瓶頸段	106年海棠颱風	1.加強道路側溝清淤 2.局部道路排水系統改善。 3.改善區域排水系統至25年保護標準 4.提升堤後抽排水系統能力
196	仁德區	二行里／行大街、中正西路211巷及353巷、行大街172巷	1.累計降雨超過防洪標準 2.部分區域排水未達規劃防洪標準或仍有瓶頸段	106年海棠颱風	1.加強道路側溝清淤 2.局部道路排水系統改善。 3.改善區域排水系統至25年保護標準 4.提升堤後抽排水系統能力
197	仁德區	大甲里／行大街、行大二街	1.累計降雨超過防洪標準 2.部分區域排水未達規劃防洪標準或仍有瓶頸段	106年海棠颱風	1.加強道路側溝清淤 2.局部道路排水系統改善。 3.改善區域排水系統至25年保

編號	淹水位置		淹水原因	降雨事件別	緊急對策
	區	里/道路(路段)			
					護標準 4.提升堤後抽排水系統能力
198	歸仁	保大路三段 366 巷	太子廟中排下游永康區未整治	106 年颱風豪大雨	待下游整治
199	歸仁	大明街 138 巷八甲橋	鹽水溪未整治	106 年颱風豪大雨	待下游整治
200	歸仁	凱旋路二段 275 號(五甲教養院)	上游已整治下游未整治	106 年颱風豪大雨	待下游整治
201	歸仁	長榮路三段 230 巷石安橋	二仁溪未整治	106 年颱風豪大雨	待下游整治
202	歸仁	長榮路二段 420 巷中路橋	二仁溪未整治	106 年颱風豪大雨	待下游整治
203	關廟區	埤頭里保東路	急降雨，側溝排水不及	104 年豪大雨	側溝拆除重建，加寬加深
204	關廟區	新埔里新埔二街	颱風豪雨造成鹽水溪水位過高且排水不及		整治鹽水溪河道，新建堤防、水門及抽水站
205	關廟區	新埔里新埔二街	104~106 年無淹水事件		
206	龍崎	石槽里弓崎橋	橋樑過低	105 年 0611 豪雨	設置橋樑水位警報器
207	永康區	中山南路吉村飯店前	驟雨造成側溝宣洩不及	104 年 0520 豪大雨	增設洩水人孔
208	永康區	崑山里／大仁街與大灣路口	驟雨造成側溝宣洩不及	106 年 0728 尼莎暨海棠颱風	
209	永康區	崑山里／大仁街與國光三街口	驟雨造成側溝宣洩不及	106 年 0728 尼莎暨海棠颱風	
210	永康區	崑山里／大灣中排旁	驟雨造成側溝宣洩不及	106 年 0728 尼莎暨海棠颱風	
211	永康區	崑山里／大灣路	驟雨造成側溝宣洩不及	106 年 0728 尼莎暨海棠颱風	
212	永康區	崑山里／大灣路 942 巷 71 弄	驟雨造成側溝宣洩不及	106 年 0728 尼莎暨海棠颱風	
213	永康區	崑山里／大灣路 1102	驟雨造成側溝宣	106 年 0728 尼	

編號	淹水位置		淹水原因	降雨事件別	緊急對策
	區	里/道路(路段)			
		巷	洩不及	莎暨海棠颱風	
214	永康區	崑山里／大灣路與永大路口	驟雨造成側溝宣洩不及	106年0728尼莎暨海棠颱風	
215	永康區	崑山里／崑大路	驟雨造成側溝宣洩不及	106年0728尼莎暨海棠颱風	
216	永康區	崑山里／崑山街5巷	驟雨造成側溝宣洩不及	106年0728尼莎暨海棠颱風	
217	永康區	三民里／三民街18巷口~42巷口	驟雨造成側溝宣洩不及	106年0728尼莎暨海棠颱風	
218	永康區	三民里／三民街112巷尾農路	驟雨造成側溝宣洩不及	106年0728尼莎暨海棠颱風	
219	永康區	王行里／王行東路	驟雨造成側溝宣洩不及	106年0728尼莎暨海棠颱風	
220	永康區	王行里／龍潭街龍國街口	驟雨造成側溝宣洩不及	106年0728尼莎暨海棠颱風	
221	永康區	西勢里／富強路一段46號至98巷路口	驟雨造成側溝宣洩不及	106年0728尼莎暨海棠颱風	
222	永康區	西勢里／富強路一段98巷路口	驟雨造成側溝宣洩不及	106年0728尼莎暨海棠颱風	
223	永康區	西勢里／富強路一段194巷	驟雨造成側溝宣洩不及	106年0728尼莎暨海棠颱風	
224	永康區	蔦松里／蔦松一街高速公路涵洞	驟雨造成側溝宣洩不及	106年0728尼莎暨海棠颱風	
225	永康區	蔦松里／蔦松三街旁永康大排	驟雨造成側溝宣洩不及	106年0728尼莎暨海棠颱風	
226	永康區	蔦松里／蔦松三街	驟雨造成側溝宣洩不及	106年0728尼莎暨海棠颱風	
227	永康區	東灣里／大灣二街22~86號	驟雨造成側溝宣洩不及	106年0728尼莎暨海棠颱風	
228	永康區	東灣里／大灣三街73巷	驟雨造成側溝宣洩不及	106年0728尼莎暨海棠颱風	
229	永康區	東灣里／大灣東路218巷	驟雨造成側溝宣洩不及	106年0728尼莎暨海棠颱風	
230	永康區	東灣里／大灣東路330巷	驟雨造成側溝宣洩不及	106年0728尼莎暨海棠颱風	

編號	淹水位置		淹水原因	降雨事件別	緊急對策
	區	里/道路(路段)			
231	永康區	網寮里／文化路自永華路至永勝街一帶	驟雨造成側溝宣洩不及	106年0728尼莎暨海棠颱風	
232	永康區	網寮里／永二街	驟雨造成側溝宣洩不及	106年0728尼莎暨海棠颱風	
233	永康區	網寮里／永大一路與永勝街之交岔路口周圍	驟雨造成側溝宣洩不及	106年0728尼莎暨海棠颱風	
234	永康區	網寮里／永華路自永興路至文化路一帶	驟雨造成側溝宣洩不及	106年0728尼莎暨海棠颱風	
235	東區	大同里大同路1段241巷	地勢低窪、瞬間雨量過大	0906豪雨、莫蘭蒂颱風、梅姬颱風、尼伯特颱風	<ol style="list-style-type: none"> 1.架設移動式抽水設備 2.沙包備用 3.里長及里幹事災情查通報 4.Line群組通報即時災情 5.疏散撤離至避難處所
236	東區	裕聖里裕義路段	瞬間及累計雨量過大時，三爺宮溪暴漲溢流路面	0906豪雨、莫蘭蒂颱風、梅姬颱風、尼伯特颱風	<ol style="list-style-type: none"> 1.沙包備用 2.里長及里幹事災情查通報 3.Line群組通報即時災情 4.散撤離至避難處所
237	東區	大同里大同路1段175巷	地勢低窪、瞬間雨量過大	0601豪雨、尼莎暨海棠颱風	<ol style="list-style-type: none"> 1.架設移動式抽水設備 2.沙包備用 3.里長及里幹事災情查通報 4.Line群組通報即時災情 5.疏散撤離至避難處所
238	東區	大同里大同路1段241巷	地勢低窪、瞬間雨量過大	106年0601豪雨、尼莎暨海棠颱風	<ol style="list-style-type: none"> 1.架設移動式抽水設備 2.沙包備用 3.里長及里幹事災情查通報 4.Line群組通報即時災情

編號	淹水位置		淹水原因	降雨事件別	緊急對策
	區	里/道路(路段)			
					5.疏散撤離至避難處所
239	東區	裕聖里裕義路段	瞬間及累計雨量過大時，三爺宮溪暴漲溢流路面	106年0601豪雨、尼莎暨海棠颱風	1.沙包備用 2.里長及里幹事災情查通報 3.Line群組通報即時災情 4.疏散撤離至避難處所
240	南區	鯤鯓里鯤鯓路230號往北到底	地勢低窪無排水溝	106年尼莎暨海棠颱風	拉警戒線
241	南區	興農里明興路1181巷95號旁農路	地勢低窪無排水溝	106年尼莎暨海棠颱風	拉警戒線
242	南區	鯤鯓里鯤鯓路101巷近濱海公路	地勢低窪無排水溝	106年尼莎暨海棠颱風	拉警戒線，請開口契約廠商前往抽水
243	南區	同安里灣裡路369巷	強降雨排水不及	106年尼莎暨海棠颱風	拉警戒線
244	南區	永寧里灣裡路211巷	強降雨排水不及	106年尼莎暨海棠颱風	拉警戒線
245	南區	永寧里灣裡路88巷	強降雨排水不及	106年尼莎暨海棠颱風	拉警戒線
246	南區	永寧里灣裡路88巷93弄	強降雨排水不及	106年尼莎暨海棠颱風	拉警戒線
247	南區	永寧里灣裡路88巷129弄	強降雨排水不及	106年尼莎暨海棠颱風	拉警戒線
248	南區	喜南里喜樹路252巷	強降雨排水不及	106年尼莎暨海棠颱風	拉警戒線
249	南區	喜南里喜樹路254巷	強降雨排水不及	106年尼莎暨海棠颱風	拉警戒線
250	南區	喜南里喜樹路288巷	強降雨排水不及	106年尼莎暨海棠颱風	拉警戒線
251	南區	喜南里喜樹路316巷	強降雨排水不及	106年尼莎暨海棠颱風	拉警戒線
252	南區	喜南里喜樹路222巷	強降雨排水不及	106年尼莎暨海棠颱風	拉警戒線

編號	淹水位置		淹水原因	降雨事件別	緊急對策
	區	里/道路(路段)			
253	北區	文元里文賢路 1122 巷 24 弄、34 弄、107 弄	地勢低窪，瞬間雨量過大	106 年 0613 豪雨	已重新施作水溝，以利排水順暢。
254	北區	文成里文賢路 520 巷、 546 巷、572 巷、618 巷	地勢低窪，瞬間雨量過大	106 年 0613 豪雨	已重新施作水溝，以利排水順暢。
255	北區	文成里成功路 600 巷、 成功路 614 巷	地勢低窪，瞬間雨量過大	106 年 0613 豪雨	已重新施作水溝，以利排水順暢。
256	北區	大和里大興街 40 巷、76 巷、96 巷、114 巷	地勢低窪，瞬間雨量過大	106 年 0613 豪雨	已興建文賢抽水站，並請環保局加強水溝清淤。
257	北區	大港里大興街 164 巷、 174 巷及其與大港街交接處	地勢低窪，瞬間雨量過大	106 年 0613 豪雨	已興建文賢抽水站，並請環保局加強水溝清淤。
258	北區	大豐里大興街 233 巷 6、20、34、40 弄	地勢低窪，瞬間雨量過大	106 年 0613 豪雨	已重新施作水溝，以利排水順暢。
259	安南區	佃東里	溢淹	105 年尼伯特颱風	移動式抽水機待命支援
260	安南區	佃西里	溢淹	105 年尼伯特颱風	移動式抽水機待命支援
261	安南區	海東里	溢淹	105 年尼伯特颱風	移動式抽水機待命支援
262	安南區	城南里	溢淹	105 年尼伯特颱風	移動式抽水機待命支援
263	安南區	南興里	鹿耳門排水溢淹	105 年尼伯特颱風	移動式抽水機待命支援
264	安南區	鳳凰里	溢淹	106 年尼莎暨海棠颱風	移動式抽水機待命支援
265	安南區	佃東里	溢淹	106 年尼莎暨海棠颱風	移動式抽水機待命支援
266	安南區	海東里	溢淹	106 年尼莎暨海棠颱風	移動式抽水機待命支援
267	安南區	海西里	溢淹	106 年尼莎暨海棠颱風	移動式抽水機待命支援

編號	淹水位置		淹水原因	降雨事件別	緊急對策
	區	里/道路(路段)			
				棠颱風	命支援
268	安南區	梅花里	溢淹	106年尼莎暨海棠颱風	移動式抽水機待命支援
269	安南區	原佃里	溢淹	106年尼莎暨海棠颱風	移動式抽水機待命支援
270	安南區	淵西里	溢淹	106年尼莎暨海棠颱風	移動式抽水機待命支援
271	安南區	頂安里	溢淹	106年尼莎暨海棠颱風	移動式抽水機待命支援
272	安平區	漁光里漁光路尾	海水大潮倒灌及遇豪雨宣洩不及	104年0611豪雨	水利局於漁光路尾設置四部大型沉水式抽水機組
273	安平區	建平里建平14街	銜接建平11街164巷排入慶平路箱涵宣洩不及	105年尼伯特颱風	水利局106年改善慶平公園東側新設箱涵
274	安平區	建平里建平14街	銜接建平11街164巷排入慶平路箱涵宣洩不及	105年梅姬颱風	水利局106年改善慶平公園東側新設箱涵
275	安平區	國平里健康二街	海水大潮倒灌及遇豪雨宣洩不及	105年尼伯特颱風	工務局106年改善健康二街側溝
276	安平區	國平里健康二街	海水大潮倒灌及遇豪雨宣洩不及	105年梅姬颱風	工務局106年改善健康二街側溝
277	安平區	建平里建平11街	海水大潮倒灌及遇豪雨宣洩不及	105年尼伯特颱風	工務局106年改善建平11街側溝
278	安平區	建平里建平11街	海水大潮倒灌及遇豪雨宣洩不及	105年梅姬颱風	工務局106年改善建平11街側溝
279	安平區	港仔里安平路33巷	海水大潮倒灌及遇豪雨宣洩不及	105年尼伯特颱風	水利局106年度補助區公所改善側溝並設置抽水機組
280	安平區	港仔里安平路33巷	海水大潮倒灌及遇豪雨宣洩不及	105年梅姬颱風	水利局106年度補助區公所改善側溝並設置抽水

編號	淹水位置		淹水原因	降雨事件別	緊急對策
	區	里/道路(路段)			
					機組
281	安平區	石門里安北路與安平路口	海水大潮倒灌及遇豪雨宣洩不及	105年尼伯特颱風	工務局106年改善此地側溝
282	安平區	石門里安北路與安平路口	海水大潮倒灌及遇豪雨宣洩不及	105年梅姬颱風	工務局106年改善此地側溝
283	安平區	平安里安平路80巷、336巷	豪雨宣洩不及	105年尼伯特颱風	水利局106年已請專業顧問公司評估目前規劃中
284	安平區	平安里安平路80巷、336巷	豪雨宣洩不及	105年梅姬颱風	水利局106年已請專業顧問公司評估目前規劃中

附錄 3、高積（淹）水潛勢區防汛熱點位置表

編號	致災地點		座標(TWD97)		致災原因	預定對策
	鄉（鎮、市、區）	村（里）/道路（路段）	X 座標	Y 座標		
1	麻豆區	埤頭里永安宮	170134.0	2566182.0		
2	仁德區	二行里行大街 172 巷	170019.0	2535114.0		
3	永康區	崑山里大仁街 7-11	173810.0	2544545.0		
4	將軍區	廣山里將軍幼 兒園	159727.0	2568878.0		
5	仁德區	田厝里西安宮 附近	172514.0	2537381.0		
6	學甲區	三慶里新芳社 區活動中心	167297.0	2575162.0		
7	永康區	三民里抽水站 附近	172541.0	2550446.0		
8	安南區	安中路二段 2 巷 123 弄	167318.0	2549830.0		
9	仁德區	太子里太子路 涵洞	174190.1	2543498.2		
10	仁德區	仁德里裕德街 至中山路北上 交流道	172633.8	2540690.2		
11	仁德區	二行里台 1 線 86 快速道路北 上機車迴轉道	170470.2	2535808.6		
12	仁德區	三甲里潭稅橋 涵洞	171727.2	2537031.0		
13	仁德區	太子里長興五 街	173566.4	2543625.6		
14	仁德區	保安里保安路 一段	170702.4	2536470.2		
15	仁德區	一甲里太乙三 街	173338.7	2542360.1		
16	仁德區	太子里長興路	173964.5	2543780.3		

編號	致災地點		座標(TWD97)		致災原因	預定對策
	鄉(鎮、市、區)	村(里)/道路(路段)	X座標	Y座標		
		87巷				
17	北區	實踐里長榮地下道	169928.3	2545913.1		
18	安南區	淵東里本原街三段	165509.4	2550348.5		
19	安南區	淵東里本原街三段 234巷 106弄	165343.1	2550880.3		
20	安南區	安中路一段 354巷2號	168456.8	2548745.6		
21	安南區	頂安里安中路一段 418號	168316.6	2548822.2		
22	東區	成大里小東地下道	169546.1	2544233.4		
23	東區	南聖里裕農路至涵洞東西向積水	172721.0	2543274.1		
24	永康區	裕義路裕農路口	172866.3	2543423.7		
25	南區	明德里大成路 193巷 205號	167166.9	2541728.8		
26	歸仁區	保大路三段 366巷	175556.0	2544600.6		
27	中西區	藥王里和真街 13號	166975.1	2544467.5		
28	仁德區	仁德里中正路三段	173307.4	2541437.2		
29	仁德區	後壁里中正路二段涵洞	173209.7	2538712.7		
30	仁德區	大甲里中正西路 360巷	169735.1	2535855.3		
31	仁德區	太子里太子四街	173089.6	2543169.3		
32	仁德區	一甲里太乙十	173183.4	2542541.0		

編號	致災地點		座標(TWD97)		致災原因	預定對策
	鄉(鎮、市、區)	村(里)/道路(路段)	X座標	Y座標		
		一街				
33	仁德區	虎尾寮污水廠淹水	172959.4	2542489.7		
34	北門區	低窪地區	160474.7	2576238.6		
35	北區	文元里文賢路1122巷34弄	167433.2	2546274.1		
36	北區	文元里文賢路1180巷	167365.1	2546465.0		
37	北區	興北里公園北路88巷	169111.2	2545084.5		
38	永康區	鹽行里中正南路600號	170614.5	2547860.3		
39	永康區	蔦松里蔦松三街	174006.6	2549789.2		
40	永康區	復興路26巷路面	173126.5	2544687.0		
41	永康區	大灣路沿線淹水	173202.3	2544329.7		
42	永康區	西勢路(國民路至富強路)及富強路一段淹水	175136.0	2546775.7		
43	安南區	佃東里海佃路四段388巷2弄	166095.5	2551567.2		
44	安南區	佃東里海佃路四段388巷6弄	165818.9	2551553.5		
45	安南區	州南里大聖路口至168號路段	170125.9	2550895.6		
46	安南區	海東里同安路195巷	167053.1	2549200.1		
47	安南區	安和路一段52巷73號	169720.4	2547601.0		

編號	致災地點		座標(TWD97)		致災原因	預定對策
	鄉(鎮、市、區)	村(里)/道路(路段)	X座標	Y座標		
48	南區	喜南里喜樹路254巷	165596.4	2537893.1		
49	南區	喜南里喜樹路316巷	165737.5	2537763.2		
50	南區	再興里三官路7巷59號	167388.2	2542288.2		
51	南區	建南里中華南路二段233巷	167028.2	2539810.4		
52	南區	喜南里喜南社區	165542.3	2537887.6		
53	學甲區	學甲區豐和里美豐20-1號	168122.0	2568900.9		
54	鹽水區	三慶里鹽水44號抽水站旁農田	168150.3	2574788.4		
55	中西區	藥王里和真街13號	166975.1	2544467.5		
56	仁德區	仁義里正義二街	173590.0	2541566.4		
57	仁德區	一甲里太乙二街	173489.7	2542355.0		
58	仁德區	仁德里四維街8巷	173318.0	2541562.9		
59	仁德區	太乙路與中正路交叉口	173491.9	2542503.0		
60	仁德區	長興一街	174507.4	2543796.9		
61	永康區	崑山里崑大路	173602.5	2544206.0		
62	安南區	淵東里安南國中	165793.3	2549969.0		
63	安南區	淵東里仁安路	165690.5	2550149.3		
64	安南區	淵東里智安三街	165853.9	2550244.4		
65	安南區	淵西里安中路四段290巷	164861.3	2550257.2		

編號	致災地點		座標(TWD97)		致災原因	預定對策
	鄉(鎮、市、區)	村(里)/道路(路段)	X座標	Y座標		
66	安南區	淵西里安中路四段210巷	164020.5	2550443.7		
67	安南區	佃東里十二佃路17巷	165689.3	2552029.2		
68	安南區	原佃里本原街一段250巷	167826.8	2550650.6		
69	安南區	原佃里本原街一段	167641.2	2550473.4		
70	安南區	頂安里長溪路一段	168529.5	2548984.0		
71	安南區	頂安里長溪路二段	168412.2	2549242.2		
72	安南區	海東里安吉路一段	166755.4	2549211.0		
73	安南區	怡安路與怡安路385巷口	168722.9	2549157.9		
74	安南區	本原街三段230巷	165313.2	2550141.0		
75	安南區	長溪路一段342巷38弄	168756.4	2548945.1		
76	安南區	安中路四段290巷232號	164998.1	2550246.3		
77	安南區	海佃路二段700巷	167387.3	2549281.9		
78	將軍區	廣山里南18線廣山路段	159644.9	2568815.6		
79	麻豆區	埤頭里、小埤里、北勢里、安東里淹水	171622.8	2567055.3		
80	歸仁區	七甲里南丁路468巷、437巷	176057.9	2542797.8		
81	鹽水區	麻油寮小番茄種植地淹水	168591.9	2574794.7		
82	麻豆區	小埤里小埤頭	171413.5	2566015.9		

編號	致災地點		座標(TWD97)		致災原因	預定對策
	鄉(鎮、市、區)	村(里)/道路(路段)	X座標	Y座標		
		18號前				
83	鹽水區	孫厝里羊稠厝 14號前	169612.4	2575899.4		
84	學甲區	三慶里慈明宮 前	167445.0	2575596.0		
85	北門區	鯤江里新寶宮 前	163163.0	2576925.0		
86	北門區	錦湖里白米吳 福宮前	165219.0	2576093.0		
87	北門區	玉港里天封宮 (北門區玉港里 64之1號)	161850.0	2573614.0		
88	北門區	雙春國小	160501.0	2577899.0		
89	鹽水區	台灣漿造工業 有限公司前(飯 店里麻油寮 5-5號)	169451.0	2573874.0		
90	麻豆區	真理大學前	170891.0	2568519.0		

致災原因：1. 地勢低窪(地層下陷區、易淹水地區)。2. 強度不足(排水斷面不足、未施設排水渠道或雨水下水道、未施設抽水站)。3. 施工中案件。4. 其他

附錄 4、臺南市防汛器材資源表

一、吊車								
車號	保管單位	資源所在鄉鎮	數量	噸數	器材描述	可載貨物淨重	吊重	種類
519-D3	新營區公所開口契約廠商 (迦樺土木包工業)	新營區	1	17	新營區公所 開口契約		6.5	吊車
	鹽水區開口契約廠商	鹽水區	1	25	廠商所有	13.5		全吊式
	白河區公所開口契約廠商 (盟益公司)	白河區	1	20				
	吳善琴 6222337	八翁里						
	107 年度東山區轄內農路及野 溪災害緊急應變搶險與搶修工 程(開口契約)	晟揚營造有限 公司			朱長淵/ 0935-960248			
	107 年度東山區轄內道路、橋 樑、水利排水及公共建築設施 等災害緊急應變搶險與搶修工 程(開口契約)	鏡成營造有限 公司			黃禹仁/ 0988-862861			
	麻豆區公所災修合約配合廠商 (鴻福土木包工業)	麻豆區公所	1		災修合約配 合廠商			
D4-6468	麻豆區公所	麻豆區公所	1	3.5				高空吊臂 車
	六甲區公所開口契約廠商	六甲區公所	1	15	開口契約提 供			
	官田區公所開口契約廠商						21	
	官田區公所開口契約廠商						15	
	大內區公所開口契約廠商	大內區	1	20		5	5	吊卡
	溫進賢	大內區	1	20		5	5	吊卡車
	學甲區公所開口契約廠商		1	15 噸				輪胎式

一、吊車								
車號	保管單位	資源所在鄉鎮	數量	噸數	器材描述	可載貨物淨重	吊重	種類
S3-469	將軍區公所	將軍區清潔隊 停車場	1	8.1	升降操作	3.1	1	柴油
	107 年度臺南市北門區搶修險 工程(開口契約)		1		吊、卡車 (15m、20m)			
	善化區公所開口契約廠商	善化區	5	20T	吊運	15T	5T	運輸
	善化區公所開口契約廠商	善化區	10	15T	吊運	10T	4T	運輸
	安定區公所搶修搶險開口契約 廠商	安定區	1	20 噸				
	山上區公所開后契約廠商(森府 土木包工有限公司)		2					
	南化區公所搶險搶修開口契約 廠商	南化區	2	15M-噸			15 噸	
GK-359	左鎮區公所開口契約廠商 (元第土木包工業)	左鎮區	1	20	吊卡車			
AT66	安南區公所開口契約廠商 (明禱營造)	安南區	1	10T		1.4T	1.4T	施工吊車
	北區區公所開口契約廠商	北區	1					
	安南區公所開口契約廠商(峻豪 土木包工業)	安平區安平路 500 號 17 弄 2 號 2 樓	1	7T		7T		全吊式卡 車
	安南區公所開口契約廠商(峻豪 土木包工業)	安平區安平路 500 號 17 弄 2 號 2 樓	1	25T		25T		全吊式卡 車
	安平區公所開口契約廠商			15T				
	安平區公所開口契約廠商			11T				

二、卡車							
車號	保管單位	資源所在鄉鎮	數量	噸數	器材描述	載重	動力來源
606-T3	新營區公所開口契約廠商(迦樺土木包工業)	新營區	1	8.8	新營區公所開口契約	6	柴油
	鹽水區公所開口契約廠商	鹽水區	1	15	抓斗式卡車	6	柴油
	白河區公所開口契約廠商(原宏營造)	白河區	1			8.8	
	白河區公所開口契約廠商(原宏營造)	白河區	1			20	
	曾明賢 0932721537	神農里			鐵牛車		
	張善助 0920868059	神農里			鐵牛車		
	陳松根 6221183、6986689	士林里			鐵牛車		
	鄭清葉 6222767	太康里			鐵牛車		
	陳慧元 6221192	光福里			鐵牛車		
	劉春發 6220737	光福里			鐵牛車		
	劉泰圻 6220633	光福里			鐵牛車		
	陳明受 0958009588	篤農里			搬運車		
S3-411	後壁區	後壁區	1	6.5	卡車式油壓吊車(自有)	0.3	
	麻豆區公所開口契約廠商(鴻福土木包工業)	麻豆區	1				
	六甲區公所開口契約廠商	六甲區公所	3	25	開口契約提供		柴油
	107 年度東山區轄內農路及野溪災害緊急應變搶險與搶修工程(開口契約)	晟揚營造有限公司			朱長淵/ 0935-960248		
	107 年度東山區轄內道路、橋樑、水利排水及公	鏡成營造有限公司			黃禹仁/		

二、卡車							
車號	保管單位	資源所在鄉鎮	數量	噸數	器材描述	載重	動力來源
	共建築設施等災害緊急應變搶險與搶修工程(開口契約)				0988-8628 61		
	官田區公所開口契約廠商				運土卡車		柴油
	大內區公所開口契約廠商	大內區	1	8		4.5	柴油
	大內區公所開口契約廠商	大內區	1	20		7.5	傾卸卡車
	大內區公所開口契約廠商	大內區	1	20		13	平板車(搬運車)
	佳里區公所開口契約(歲盛土木包工業)	官田區官田里官田 183之6號1樓	1				汽(柴)油
	學甲區公所開口契約廠商		1	15噸			輪胎式
	107年度臺南市北門區搶修險工程(開口契約)		1	20T			
	善化區公所開口契約廠商	善化區	15T	20T以上			
	善化區公所開口契約廠商	善化區	5T	5T以下 鐵牛車			
	新市區公所緊急災害搶修開口契約						
	安定區公所搶修搶險開口契約廠商	安定區	1	20噸			
	山上區公所開口契約廠商(森府土木包工有限公司)		5				
	玉井區公所開口契約廠商(南億營造有限公司)	玉井區	1	6	自傾式	6	柴油
	南化區公所搶險搶修開口契約廠商	南化區	2	5噸		5噸	柴油
56-MY	左鎮區公所開口契約廠商(元第土木包工業)	左鎮區	1	35T			柴油
	龍崎區公所開口契約廠商(佳泰土木包工業)	龍崎區	1	8			柴油
262-N3	東區公所開口契約廠商(明禱營造)	安南區	1	6T		1T	柴油
4467LY、 0071LY、	東區公所開口契約廠商(明禱營造)	安南區	3	2.5T	貨卡	0.5T	柴油

二、卡車							
車號	保管單位	資源所在鄉鎮	數量	噸數	器材描述	載重	動力來源
9528LY							
	北區區公所開口契約廠商	北區	1	8.6		4	柴油
	安南區公所開口契約廠商(峻豪土木包工業)	安平區安平路 500 號 17 弄 2 號 2 樓	1	7T	全吊式卡車		
	安南區公所開口契約廠商(峻豪土木包工業)	安平區安平路 500 號 17 弄 2 號 2 樓	1	25T	全吊式卡車		
	安平區公所開口契約廠商			8T			
	安平區公所開口契約廠商			3.5T			
	安平區公所開口契約廠商			1.2T	小貨車		

三、挖土機						
車號	保管單位	履帶式或輪胎式	資源所在鄉鎮	數量	噸數	器材描述
	迦樺土木包工業	履帶式	新營區	1	5	新營區公所 開口契約
	開口契約廠商	履帶式	鹽水區	1	120 型	
	原宏營造	履帶式	白河區	1	20	
	原宏營造	履帶式	白河區	1	5	
	曾明賢 0932721537		神農里			挖土機、鏟 土車
	張慶堂 6232777		旭山里			山貓、小挖 土機
	郭標財 6232774		旭山里			山貓
	張新峻 6233247		旭山里			挖土機
	陳松根 6221183、6986689		士林里			怪手
	吳冠賦 6222236		東昇里			山貓、挖土 機
	王天河 6222961		中埕里			山貓
	陳慧元 6221192		光福里			山貓
	陳鑑行 0935902818		篤農里			挖土機
	107 年度東山區轄內農路及野溪災害緊急應變 搶險與搶修工程(開口契約)		晟揚營造有限 公司			朱長淵/ 0935-960248
	107 年度東山區轄內道路、橋樑、水利排水及公 共建築設施等災害緊急應變搶險與搶修工程(開 口契約)		鏡成營造有限 公司			黃禹仁/ 0988-862861
	鴻福土木包工業		麻豆區	1		災修合約配 合廠商
	開口契約廠商	履帶式	六甲區公所	2	200 型	開口契約提 供

三、挖土機						
車號	保管單位	履帶式或輪胎式	資源所在鄉鎮	數量	噸數	器材描述
	開口契約廠商	履帶式、輪胎式	六甲區公所	2	120 型	開口契約提供
	官田區公所開口契約廠商					200 型
	官田區公所開口契約廠商					120 型
	大內區公所開口契約廠商	履帶式	大內區	1	120 型	
	大內區公所開口契約廠商	履帶式	大內區	1	200 型	
	大內區公所開口契約廠商	履帶式	大內區	1	60 型	
	大內區公所開口契約廠商	履帶式	大內區	1	45 型	
	溫進賢	履帶式	大內區	1	200 型	
	楊茂泉	履帶式	大內區內江里	1	120 型	
	崑盛土木包工業(佳里區公所開口契約)	履帶式	官田區官田里 官田 183 之 6 號 1 樓	1	120 型	
	崑盛土木包工業(佳里區公所開口契約)	履帶式	官田區官田里 官田 183 之 6 號 1 樓	1	200 型	
	學甲區公所開口契約廠商			1		
	107 年度臺南市北門區搶修險工程(開口契約)			2		
	善化區公所開口契約廠商		善化區	5	P.C.120	
	善化區公所開口契約廠商		善化區	15	P.C.200 以下	
	善化區公所開口契約廠商		善化區	14		小山貓
	新市區公所緊急災害搶修開口契約					
	搶修搶險開口契約廠商	履帶式	安定區	1	P120	
	搶修搶險開口契約廠商	履帶式	安定區	1	P200	
	山上區公所開口契約廠商(森府土木包工有限公			5		

三、挖土機						
車號	保管單位	履帶式或輪胎式	資源所在鄉鎮	數量	噸數	器材描述
	司)					
	南億營造有限公司	履帶式	玉井區	1	300	
	南億營造有限公司	履帶式	玉井區	1	200	
	南億營造有限公司	履帶式	玉井區	1	120	
	南億營造有限公司	履帶式	玉井區	1	60	
	搶險搶修開口契約廠商	履帶式	南化區	2	60P	
	搶險搶修開口契約廠商	履帶式	南化區	2	120P	
	搶險搶修開口契約廠商	履帶式	南化區	2	200P	
	元第土木包工業	履帶式	左鎮區	1	120 型	
	元第土木包工業	履帶式	左鎮區	1	200 型	
	佳泰土木包工業	履帶式	龍崎區	1	PC30	
	佳泰土木包工業	履帶式	龍崎區	1	PC40	
	佳泰土木包工業	履帶式	龍崎區	1	PC120	
	佳泰土木包工業	履帶式	龍崎區	2	PC200	
	明禕營造	履帶式	安南區	1	PC45	單臂式
	開口契約廠商	履帶式	北區	1		
	安南區公所開口契約廠商(峻豪土木包工業)	履帶式	安平區安平路 500 號 17 弄 2 號 2 樓	1	50	
	安平區公所開口契約廠商					120 型
	安平區公所開口契約廠商					200 型

四、砂包						
保管單位	規格	資源所在鄉鎮	器材描述	水系	河川/海岸	數量
新化區農業及建設課	58*100	新化區		虎頭溪	虎頭溪	7,000 個
新營區公所	100CM*60CM	新營區	砂包裝(自有)	急水溪	河川	15,850 只
新營區公所	25 kg/包	新營區	砂包(自有)	急水溪	河川	1,296 包
新營區公所	細砂	新營區	砂包用砂料(自有)	急水溪	河川	5 噸
鹽水區公所	防汛倉庫		砂包			420
鹽水區公所	防汛倉庫		砂包裝			600
白河區公所		白河區明德街 20 號民宅旁空地	砂包			1004
柳營區公所		柳營區公所	砂包裝			550
柳營區公所		柳營區公所	砂包			450
後壁區公所	100CM*60CM	後壁區	砂包裝			800
後壁區公所	5 kg/包	後壁區	砂包			800
東山區公所	黑砂料	砂包堆置場(東山里活動中心後方)	砂包			1,144
東山區公所		公所後方倉庫	砂包裝			3,800
麻豆區公所農建課		麻豆區公所	砂包			12,621
下營區公所	個	下營區公所倉庫	砂包 5KG	將軍溪	麻豆大排	334
下營區公所	個	下營區公所倉庫	砂包裝(可分解塑膠)	將軍溪	麻豆大排	1280
六甲區公所	約 0.02 立方公尺 砂土/包	六甲區公所	砂包(自有)			850 包
六甲區公所		六甲區公所	砂包裝(自有)			200 包
六甲區公所	20 立方公尺	六甲區公所	砂包所需砂料 (自有/開口契約)			
官田區公所	20kg/袋	官田溪抽水站、渡頭溪抽水站	砂包			440

四、砂包						
保管單位	規格	資源所在鄉鎮	器材描述	水系	河川/海岸	數量
官田區公所	60*90 cm	官田區公所	砂包袋			1150
大內區公所農建課	95CM*58CM	大內區公所	砂包袋	曾文溪	河川	5662
大內區公所農建課	95CM*58CM	大內區公所	砂包	曾文溪	河川	620
佳里區公所	70cm*50cm	體育公園網球場旁貨櫃屋	砂包			1200
學甲區公所	120cm*90cm	學甲區	砂包袋(自有)			1000 個
學甲區公所	30kg/包	學甲區	砂包(自有)			500 包
學甲區公所	1.5 噸	學甲區	砂包用砂料(自有)			
西港區公所農業及建設課		西港區	防汛砂包		曾文溪	6210
西港區公所農業及建設課		西港區	防汛砂包袋		曾文溪	4391
七股區公所		公所前貨櫃屋及防汛倉庫	砂包袋(未裝砂和已裝砂)			9,808
七股區公所	立方公尺	公所前貨櫃屋及防汛倉庫	砂土			50
將軍區公所	15KG	將軍區公所	砂包(自有)	將軍溪	海岸	200
將軍區公所	15KG	馬沙溝抽水站	砂包(自有)	將軍溪	海岸	600
將軍區公所	15KG	青鯤鯨抽水站	砂包(自有)	將軍溪	海岸	600
將軍區公所	15KG	玉山里活動中心	砂包(自有)	將軍溪	海岸	600
將軍區公所	15KG	將軍區公所	砂包袋(自有)	將軍溪	海岸	2000
北門區公所	40*50cm(8.5kg)	區公所防汛倉庫	砂包/袋(河沙)	-	-	2,914
善化區公所開口契約廠商	20 kg/包	善化區公所里辦公處旁	砂包	曾文溪	河川	780 包
善化區公所開口契約廠商		善化區	太空包	曾文溪	河川	8 包
新市區公所農建課		三舍抽水站	砂子	鹽水溪	三舍排水	1,200
新市區公所農建課		大洲抽水站	砂包袋	鹽水溪	大洲排水	6,250
安定區公所農業及建設課		前正豐活塞工廠前空地	砂			30m ³
安定區公所農業及建設課		前正豐活塞工廠前空地	砂包袋			1,700 袋
山上區公所農建課	20kg	新莊里活動中心倉庫		曾文溪		287

四、砂包						
保管單位	規格	資源所在鄉鎮	器材描述	水系	河川/海岸	數量
山上區公所農建課	20kg	明和里北勢洲活動中心倉庫		曾文溪		291
玉井區公所	已裝砂	玉井區	砂包袋	曾文溪		420 袋
玉井區公所	未裝砂	玉井區	砂包袋	曾文溪		1000 袋
楠西區公所	1m ³	立體停車場 3F	臺南市政府防汛專用砂包	曾文溪		748
楠西區公所	1m ³	楠西區公所 2F 儲藏室	臺南市政府防汛專用砂包(袋)	曾文溪		526
南化區公所農業及建設課		南化區潔隊及小崙里中山堂	砂包			1,014 包
左鎮區公所農業及建設課	90CM*60CM	左鎮果菜市場倉庫	砂包			50 袋
左鎮區公所農業及建設課	90CM*60CM	左鎮果菜市場倉庫	砂包袋			800 袋
左鎮區公所農業及建設課	90CM*60CM	光和里活動中心	砂包			20 袋
左鎮區公所農業及建設課	90CM*60CM	岡林里活動中心	砂包			20 袋
左鎮區公所農業及建設課	90CM*60CM	岡林里活動中心	砂包袋			49 袋
左鎮區公所農業及建設課	90CM*60CM	草山里活動中心旁倉庫	砂包			110 袋
仁德區公所	10 公斤砂包	仁德區公所後方倉庫	砂包(裝滿砂土，阻水效果佳)	二仁溪水系	三爺溪排水、港尾溝溪排水	11,500
仁德區公所	70cm*50cm 環保纖維袋	仁德區公所後方倉庫	(砂包袋)供民眾自行裝砂，或替換舊袋	二仁溪水系	三爺溪排水、港尾溝溪排水	3,000
歸仁區公所	15-20kg	歸仁區公所	砂包			1500
歸仁區公所		歸仁區公所	砂包袋			2700
關廟區公所建設課	約 30kg/包	關廟區公所	砂包			800
關廟區公所建設課		關廟區公所	砂包袋			700
龍崎區公所	20KG	龍崎加油站旁空地	砂包	二仁溪及鹽水		350

四、砂包						
保管單位	規格	資源所在鄉鎮	器材描述	水系	河川/海岸	數量
				溪上游		
龍崎區公所	20KG	龍崎加油站旁空地	砂布袋	二仁溪 及鹽水 溪上游		1650
永康區公所工務課	20 公斤	永康區公所	砂包			2,500
永康區公所工務課	20 公斤	永康區公所	砂布袋			4,000
東區區公所	5 公斤	大學東寧社區活動中心	沙包	無		800
東區區公所	5 公斤	裕聖里活動中心	沙包	無		100
東區區公所	5 公斤	忠孝里活動中心	沙包	無		100
南區區公所經建課		南區區公所後方停車場	備用砂包	無		500
南區區公所經建課		明亮里活動中心旁空地	備用砂包	無		300
南區區公所經建課		喜樹萬皇宮鐘樓下	備用砂包	二仁溪		300
南區區公所經建課		灣裡聯合里活動中心後方停車場	備用砂包	二仁溪		400
北區區公所		北區大豐里等 7 處	砂包			1500 包
北區區公所		北區	砂布袋			525 袋
中西區開口契約		中西區	砂包	鹽水溪	河川	2100
安南區公所經建課	45X45 公分	消防局安南分隊(海佃路 2 段 63 號) 旁	砂包		安南區所有 水域	24,500
安平區公所	只	安平區公所	砂布袋	鹽水溪	鹽水溪	3,000
安平區公所	袋	平通里活動中心等 10 處地點 (詳附錄五)	砂包	鹽水溪	鹽水溪	1,800

五、防汛塊							
保管單位	資源所在鄉鎮	器材描述	品名或型式	噸數	水系	河川/海岸	數量
仁德區公所	台 86 陸橋下	混凝土護欄塊	混凝土式	0.3	二仁溪	三爺溪排水	100

六、發電機									
保管單位	動力來源	資源所在鄉鎮	數量	器材描述	發電量	電壓	轉速	是否附有車輪及腳架	是否需車輛拖曳
民政及人文課	柴油	新化區	1	7.5KVA 防音型	7.5KVA	220/110V	3600rpm	否	是
民政及人文課	汽油	新化區	1	MGC1101	950VA	110V	未提供	否	否
新營區公所	92 無鉛汽油	新營區	1 台	自有	1.8KW	交 100V 直 12V		無	否
開口契約廠商	柴油	鹽水區	2	移動式		110V			
柳營區公所		柳營區公所	2						
民政及人文課	柴油	東山區	1	三菱 (小型)				是	是
民政及人文課	汽油引擎	東山區	1	YAMAHA DY3000				是	否
民政及人文課	柴油	東山區	1	防音型				是	否
農業及建設課	90 以上辛烷值的無鉛汽油	東山區	2	McCULLOCH /FGG350MK	3.5kVA	120V	3600RPM	是	否
麻豆區公所行政課	柴油引擎	麻豆	2		380			固定於本所機房	
麻豆區公所民政課	小型汽	區公所	1					否	否

六、發電機									
保管單位	動力來源	資源所在鄉鎮	數量	器材描述	發電量	電壓	轉速	是否附有車輪及腳架	是否需車輛拖曳
	油發電機								
民政及人文課	汽油	六甲區公所	1	小型				否	否
民政及人文課	柴油	六甲區公所	1	大型				否	否
官田區公所	柴油	官田區公所	1		7.5KVA	AC220V/110V	3600rpm	有	否
大內區公所	柴油引擎	大內區	1			220/110V	1500	固定式	否
歲盛土木包工業	汽油	佳里區	1			110V/220V		是	是
學甲區公所	汽油	學甲區	1	日本本田四行程	5000W			無	是
學甲區公所	柴油	學甲區	1	防音型				無	否
西港區公所民政及人文課	柴油	西港區	1	KDE12STA，固定式	功率：5KW	113V	3000		
七股區公所	柴油	七股區公所	1	KDE12STA	8.5KW	12V/230V	3000	否	是
七股區公所	汽油	七股區公所	1	MGC1101	950W	12V/230V		否	否
七股區公所農建課	汽油	七股區公所	1	HONDA4500W	4500w	115V/230 V		否	否
七股區公所社會課	汽油	七股區公所	1	HONDA4500W	4500w	115V/230 V		否	否

六、發電機									
保管單位	動力來源	資源所在鄉鎮	數量	器材描述	發電量	電壓	轉速	是否附有車輪及腳架	是否需車輛拖曳
將軍區公所民政及人文課	柴油	將軍區	1	自有	7500W	110/220V		是	是
將軍區公所民政及人文課	汽油	將軍區	2	自有	3000W	110/220V		否	否
北門區公所民政及人文課	柴油	公所三樓	1	防音型					
善化區公所	柴油引擎	善化區	25 (小時)		5KW	220/110V	3600rpm		否
新市區公所緊急災害搶修開口契約									
新市區公所民政課	充電	新市區	2		1000 瓦 以下			否	否
新市區公所民政課	柴油	新市區	1		1000 瓦 以下			否	否
安定區公所民政及人文課	汽油	安定區	2	自有	3000VA	115/230V	600rpm	是	否
安定區公所民政及人文課	柴油	安定區	1	自有	7500VA	110/220V	3600rpm	否	否
山上區公所開口契約廠商(備力安電機有限公司)			1						
南億公司	柴油	玉井區	1	200HP		110/220		否	是
南億公司	柴油	玉井區	1	25HP		110/220		否	是
南化區公所	柴油	南化區	1					有	是
左鎮區公所民政及人文課	柴油	左鎮	1	防音型		220V	60HZ	是	是
左鎮區公所民政及人文課	汽油引擎	左鎮	1	三菱 MGC1101		220V	60HZ	否	否
仁德區公所	柴油	仁德區	1	靜音式	45lva	12V	1800rpm	有	否

六、發電機									
保管單位	動力來源	資源所在鄉鎮	數量	器材描述	發電量	電壓	轉速	是否附有車輪及腳架	是否需車輛拖曳
歸仁區公所	汽油	歸仁區	1		8.3A	110V/220V		否	否
關廟區公所	汽油引擎	關廟	1			110			否
關廟區公所	柴油	關廟	1			110/220			是
龍崎區公所	柴油	龍崎	1	HONDA	4.0KVA	120/240V		否	否
明禱營造	柴油	東區	2	小型搶修使用	5000 瓦	110V		有	無
東區區公所	柴油	東區	1	配電箱 1、發電機 1	100 瓦	220v	1800	否	無
南區區公所民政課	柴油	南區	1	發電機	7.5KVA			是	是
南區區公所民政課	汽油	南區	1	發電機	7.5KVA			是	是
北區民政課	柴油	北區	1	小台移動型		110V	弱	有	否
北區民政課	柴油	北區	1	小型防音固定型		110V	強	有	否
中西區公所	汽油	中西區	1 台	SH7600EX 本田引擎發電機組	5.6KWh	220V	3000rpm	腳架	否
中西區公所	柴油	中西區	1 台	7.5KVA 防音型柴油發電機	7.5KWh	220V/110V	3600rpm	否	是
安南區公所民政課	柴油	安南區	1		7.5KVA	110/220	3600	無	固定於公所四樓
安平區公所開口契約廠商				移動式					
安平區公所	汽油	安平區	1	小型		110V		否	否

附錄 5-1、災害通報單

臺南市淹水災情通報處置單

修正日期：102.9.10

區公所填報人姓名：_____ 職稱：_____ 聯絡電話：(06) _____
 水利局填報人姓名：_____ 職稱：_____ 聯絡電話：(06) _____

傳 受 單 位	<input type="checkbox"/> 中央災害應變中心 上傳至水利局災害緊急應變系統 <input type="checkbox"/> 經濟部(水利署)緊急應變小組 FAX: 02-37073044、02-37073054 TEL: 02-37073119、02-37073110 <input type="checkbox"/> 臺南市民治災害應變中心 FAX: 06-6592822 TEL: 06-6570119 <input type="checkbox"/> 臺南市永華災害應變中心 FAX: 06-2970540 TEL: 06-2989119 <input type="checkbox"/> 臺南市政府水利局(水情中心) FAX: 06-2999219 TEL: 06-2999218	郵遞區號	□□□	本單 流水號	□□ (請填2碼)
	<input type="checkbox"/> 行政院災害防救辦公室 FAX: 02-89127163 TEL: 02-89114211 <input type="checkbox"/> 經濟部(水利署) FAX: 02-37073124 TEL: 02-37073119 <input type="checkbox"/> 內政部(消防署) FAX: 02-81966740 TEL: 02-89114119 <input type="checkbox"/> 行政院農業委員會(農田水利處) FAX: 02-23113620 TEL: 02-23124078 <input type="checkbox"/> 臺南市政府水利局(綜合企劃科) FAX: 06-6359592 TEL: 06-6371071	通報時間	年 月 日 午 時 分		
		通報別	<input type="checkbox"/> 初報 <input type="checkbox"/> 續報 <input type="checkbox"/> 結報		
		通報單位 電話與傳真	_____區公所 電話：(06) _____ 傳真：(06) _____		
		災情來源	<input type="checkbox"/> 公所淹水災情人員或防汛隊員 <input type="checkbox"/> 媒體監看 <input type="checkbox"/> 水利單位人員 <input type="checkbox"/> 民眾 <input type="checkbox"/> 其他()		
		淹水(發生)時間	月 日 午 時 分		
	淹水(發生)區域	(請詳述位置，如有相關地標亦請加註)			
	災情類別	<input type="checkbox"/> 查證中 <input type="checkbox"/> 野溪 <input type="checkbox"/> 農田灌溉排水 <input type="checkbox"/> 河川 <input type="checkbox"/> 區域排水 <input type="checkbox"/> 市區排水(雨水下水道)			
發生原因、目前現場狀況與影響情形	<input type="checkbox"/> 查證通報內容中，查證後回報。 <input type="checkbox"/> 確有災情，發生原因與現場情形如下： 發生原因：_____				
	1. 淹水範圍？長度_____公尺、寬度_____公尺、深度_____公分 2. 住宅淹水？ <input type="checkbox"/> 無住宅淹水 <input type="checkbox"/> 有住宅淹水(淹水戶數約_____戶) 3. 人車有影響通行？ <input type="checkbox"/> 無影響 <input type="checkbox"/> 有影響(<input type="checkbox"/> 人車尚可通行 <input type="checkbox"/> 人車無法通行)				
	<input type="checkbox"/> 查證通報內容完成，無淹水災情。(不需填寫下列「處理(置)情形」)				
處理(置)情形	<input type="checkbox"/> 查證通報內容中，查證後回報。				
	<input type="checkbox"/> 已派遣抽水機 (抽水機派遣情形)	帶隊人員姓名電話	姓名：_____ 行動電話：_____		
		出動抽水機規格數量	規格： <input type="checkbox"/> 大型 <input type="checkbox"/> 中小型 數量：_____ 臺		
		出動時間	時 分	完成淹水抽除時間	時 分
<input type="checkbox"/> 其它處理方式()					
<input type="checkbox"/> 已處理完成，現場已無淹水災情，已請_____ (如里長)協助注意後續情況。					
備註	<input type="checkbox"/> 請協助聯絡_____新聞台更正_____月_____日_____午_____時_____分錯誤災情報導。 <input type="checkbox"/> 其它()				

備註：本表單下載處：水利局網站(<http://www.tainan.gov.tw/wrb/>)/文件下載/防汛表單

附錄 5-2、災情查報處置表

災情查報表（查報人員用）

壹、類別	<input type="checkbox"/> 人員傷亡 <input type="checkbox"/> 積、淹水情形 <input type="checkbox"/> 維生管線受損 <input type="checkbox"/> 人員受困 <input type="checkbox"/> 道路受損 <input type="checkbox"/> 其他災情 <input type="checkbox"/> 建築物毀損 <input type="checkbox"/> 橋梁受損		
	發生時間	民國 年 月 日	
貳、災情描述	發生地點		
	發生原因		
	人員傷亡	死亡_____人，說明：_____ 受傷_____人，說明：_____ 失蹤_____人，說明：_____	
	受損建物	倒塌_____棟	
	受損道路	<input type="checkbox"/> 交通中斷 <input type="checkbox"/> 單線通車 <input type="checkbox"/> 其他_____	
	受損橋梁	<input type="checkbox"/> 封橋 <input type="checkbox"/> 正常	
	疏散撤離情形		
	維生管線受損		
	其他受損情形		
	填報人	機關（單位）	姓名

附錄 5-3、災情管制表

臺南市淹水災情管制表

版本:100.04.29

案號	上傳時間	區名稱	災情類別	發生時間	發生地點	現場狀況	處理情形	處理狀態
□□□-田溪-□□	月 日 午 時 分		農田灌溉 排水、野溪 淹水災情					
□□□-田溪-□□	月 日 午 時 分							
□□□-田溪-□□	月 日 午 時 分							
□□□-市排-□□	月 日 午 時 分		市區排水 (含下水道) 淹水災情					
□□□-市排-□□	月 日 午 時 分							
□□□-市排-□□	月 日 午 時 分							
□□□-川排-□□	月 日 午 時 分		河川、區域 排水淹水 災情					
□□□-川排-□□	月 日 午 時 分							
□□□-川排-□□	月 日 午 時 分							

本欄由臺南市災害應變中心填寫			
管 制 表 編 號	□□□ (序號) 共 頁, 第 頁	填 報 人 資 料	姓名:
			單位職稱:
			聯絡電話:

附錄 5-4、水利署移動式抽水機支援申請表

申請機關：

填報人（職稱/姓名/電話/傳真）：

核定人：

申請時間：

受理機關：經濟部

水利署抽水機調度小組電話：02-37073113

傳真：02-37073044、02-37073054

項次	支援鄉鎮	抽水區域 (含淹水深度、排放地點、抽水機數量、口徑)	報到地點	受理報到人員 (姓名、電話)	支援單位	所在地點	出發時間	預計抵達時間	帶隊官 (姓名、電話) 操作員 (姓名、電話)	機組編號	申請單位 簽收時間	組裝完 成時間	撤離 時間
										到達報到 地點時間	到達抽水 地點時間	開始抽 水時間	
1.				姓名： 電話：					姓名： 電話： 姓名： 電話：				
2.				姓名： 電話：					姓名： 電話： 姓名： 電話：				

註：一、粗黑框內由審核機關填寫。二、同一支援鄉鎮請填寫一列。三、粗黑框右側由各支援單位填寫。

第 頁/共 頁

擬辦 （經濟部抽水機調度小組）	審核 （抽水機小組值班科長）	核定 （值班組長）

備註：依作業須知規定，申請單位應負擔支援單位支援所需各項費用及運轉油料及人員餐飲費用。

附錄 6-1、臺南市災情人員與防汛搶險隊員編組表

民治防汛巡查編組分區名冊（一）

107.04.16 修訂

總督導	分區	督導官	巡查區域	組數	組長	組員	主要水利設施
王專委 國安	溪南山線	王百峰 科長	安定、 善化、 新市、 山上	1	卓大益	趙傳睿 蕭豐源 蔡長勳	抽水站：安定 滯洪池：公滯 1、公滯 2、公滯 10、三抱竹湖、安定湖 抽水站：座駕、三舍、豐華、大洲、社內、新市簡易 滯洪池：公滯 4、公滯 5、公滯 11、大社、座駕、迎曦湖、道爺湖、霞客湖、堤塘湖、曼陀林湖、舒湖
	鹽水溪上游	黃中信 正工程 司	永康、 新化、 關廟、 歸仁	2	陳仁炯	張昌修 楊立帆 劉咸亨 張進維 謝宗良	抽水站：永康、(永康東)、三崁店 滯洪池：永康分洪道 水庫：虎頭埤、鹽水埤 埤池：埤子頭埤、茄荖湖、大潭埤 村落圍堤：新和庄
邱兩文 副總	溪北沿海	邱乾艷 科長	北門、 學甲、 將軍	3	楊津豪	吳忠義 曾彥穎 周芳仔 李保憲 尤學文	重要水門：岸內急水溪分洪 抽水站：羊稠厝、新圍、青鯤鯓、馬沙溝、蚵寮、南鯤鯓、北門(營建署) 滯洪池：羊稠厝 村落圍堤：新芳、紅茄荖、豐和里
			佳里、 七股、 西港	4	陳淑惠	林達遠 黃宇平 顏惠姿	
	溪北山線	張嘉麟 正工程 司	柳營、 六甲、 大內	5	陳建仁	蔡安登	重要水門：龜子港、八老爺、大腳腿 水庫：烏山頭、德元埤、尖山埤 埤池：洗布埤、菁埔埤、瓦瑤埤、觀音 2、觀音 3 滯洪池：太康有機、柳科(一期、二期、公 1) 抽水站：大內、石子瀨
麻豆、 官田、 下營			6	陳維澤	林嘉應 王靖綸	抽水站：龍泉里、(謝厝寮)、官田簡易(1&2) 重要水門：番子田 埤池：葫蘆埤 村落圍堤：北勢寮、東平寮、客子寮	

民治防汛巡查編組分區名冊（二）

總督導	分區	督導官	巡查區域	組數	組長	組員	主要水利設施或任務
蔡國銓 主任秘書	急水溪 北	林冠宏 科長	後壁、 白河	7	尤志文	巫義友 李逸珊 郭怜君	1.菁寮排水、下茄苳排水、崩埤排水等 2.菁寮老街、新東聚落、西勢尾聚落
			新營、 東山	8	林瑋晟	謝宛吟 蔡悅樂 曾彥穎	1. 鹽水排水、鹽水南線排水、新營中 排、田寮排水。 2. 新營雨水下水道出口。 3. 頂窩聚落。
			鹽水	9	余嘉倫	邱耀毅 陳學弘	1. 岸內排水、鹽水排水、田寮排水 2. 月津港 3. 飯店里(小番茄專區)、孫厝里
			全市破 堤案 件、防汛 計畫管 制	0	鄭維銘	李彥澂	1.破堤案件防汛計畫資料提報、例行督導 2.三級、海上警報破堤案件防汛計畫查核 3.一、二級開設破堤案件防汛應變
	山區	邱雨文 科長	白河、 東山、 楠西、 玉井及 土石流 監控	11	蔡崇仁	林建廷 孫榮偉 張琬渝 蘇麗郡 郭茂昌	水庫：曾文 白河為關子嶺、枕頭山等土 石流潛勢地區
			南化、 六甲、 左鎮、 龍崎及 土石流 監控	12	戴永昇	林昱瑋 陳信宏 王玉愛 黃丰儀 蔡佩雅	水庫：南化、鏡面
王國安 專委	監視巡 查與分 析	吳勝利 科長	「監視 系統巡 察維護 組」作業	13	呂貫閩	黃雅喬	區域排水水位計、CCTV、雨量計巡查及 相 關系統與設備之運作巡察、檢測、維 護與 緊急處置作業。
			「幕僚 分析組」 作業	14	張東興 (A)	(A) 張東興 嚴峻偉 劉淑芬 (B) 蔡宗旻 葉瓊文	1.彙整設施巡查組防汛巡查報告。 2.相關重要水情簡訊發送本局主管。 3.協勤單位指揮調度與聯繫。 4.天氣預報資料彙整提供。 5.水情中心、應變中心開設時傳真通報 (傳外單位)與簡訊發送(傳外單位與 本 局人員)。

永華防汛巡查編組分區名冊（三）

總督導	分區	督導官	巡查區域	組數	組長	組員	水系	水門、抽水站、移動式抽水機、滯洪池、地下道
黃信銓 副總	市區 (一)	蔡英明	安南	15	吳書旭 (B)	(A)呂賜興、 黎瑞光、 李勁毅、 黃境儀 (B)吳書旭、 王聖瀚、 余姿靜	鹿耳門溪 系統、曾文 溪排水系 統、鹽水溪 排水主流 (含六塊 寮、安順寮 下游)	抽水站：(安南 A、B、C、D、 E 站)、鹿耳門滯洪池：立德 1、立德 2 水門：54 座 沉 水式抽水機：4 處
		科長	南區 東區	16	孫坤池 (A)	(A)孫坤池 陳苑婷 (B) 莊麗蓉(日) 郭冠霆 伍安保	日新溪(竹 溪)系統、 喜樹灣裡 排水	抽水站：灣裡、喜樹、鯤鯨 滯洪池：舉喜 水門：4 座(南區) 沉水式抽 水機：5 處(南區)、4 處(東 區)
詹益欽 總工	市區 (二)	葉俊良 科長	安平區 中西區 北區	17	盧典育 (B)	(A) 陳冠中(大) 陳昱霖 黃博明 (B)盧典育 陳冠中(小) 黃境儀	柴頭港 溪、下水道 系統	抽水站：安平、北安、文賢 水門：19 座(北區)、1 座 (中西區)、6 座(安平區) 沉 水式抽水機：4 處(北區)、 3 處(中西區)
	仁德		仁德區	18	黃群堯 (A)	(A)黃群堯 林芳如 王柏瑋 (B)蘇友德 王禎誼	三爺溪系 統、下水道 系統	抽水站：保安、港尾溝 滯 洪池：港尾溝、(仁德) 重要 水門：港尾溝
	通訊 組		全區	19	謝玉真 (B)	(A)洪玉珍 吳怡錚 (B)謝玉真 楊庭榆		
	地下 道組		全區	20	陳安成 (A)	(A)陳安成 吳國楨 (B)李怡德 王加允		大同、東寧、府連、長榮、 小東等地下道

總督導	分區	督導官	巡查區域	組數	組長	組員	水系	水門、抽水站、移動式抽水機、滯洪池、地下道
詹益欽 總工	水門抽水站	陳志榮 科長	全市水門抽水站	21	陳明陽	(A)水門： 沈勇材、 林品勳、 羅朝謀、 侯添興、		每月例檢及三級(含海警)
						(B)抽水站： 郭隆質 郭宇智 楊明憲 邱建誌 林宇霆 黃耀賢 顏士育 (C)資源調度： 梁瑞毅 劉君廉 賴珈宏(兵)		
黃信銓 副總	污水維管	林育年 科長	污水處理廠	22	郭伯維 (C)	(A)陳東廩 蔡東安 (B)詹時碩 許東龍 (C)吳錫翰 高敬倫 (日)陳彥潔 蘇岑恩		一、二級污水養護分溪南、溪北兩處輪值
	全區污水下水道系統	蔡英明 科長	污水下水道系統	23	(A)鄭志偉 (B)石國宏	(A)鄭志偉 李祥銘 黎華漢 褚震宇 (B)石國宏 陳泓潔 張祐璋 陳永祥		1.施工工區交維巡查。 2.污水下水道阻塞熱點巡查。 3.上、中、下游主要人孔開孔水位檢查。 4.污新科所屬截流閘門啟閉確認。 5.臨時通報案件處理。

附錄 6-2、河川局移動式抽水機聯絡表

存放地點	地址	保管人	連絡電話	馬力 (HP)	口徑 (英吋)	額訂揚程 (M)	抽水量 (CMS)	抽水機種類
朴子查扣場		柯政延			12"			
朴子查扣場		柯政延			12"			
朴子查扣場		柯政延			12"			
朴子查扣場		柯政延			12"			
朴子查扣場		柯政延			12"			
朴子查扣場		柯政延			12"			
朴子查扣場		柯政延			12"			
朴子查扣場		柯政延			12"			
朴子查扣場		柯政延			12"			
朴子查扣場		柯政延			12"			
台南市安定區大同里牛肉寮 8-11 號	吳欣翰(承辦人員)				12"	0.3		
	林信宏(輪值人員)							
台南市安定區大同里牛肉寮 8-11 號	吳欣翰(承辦人員)				12"	0.3		
	林信宏(輪值人員)							
台南市安定區大同里牛肉寮 8-11 號	吳欣翰(承辦人員)				12"	0.3		
	林信宏(輪值人員)							
台南市安定區大同里牛肉寮 8-11 號	吳欣翰(承辦人員)				12"	0.3		
	林信宏(輪值人員)							

附錄 6-3、水災緊急通報資料表

機關或職稱	單位或姓名	電話	傳真
代理市長	李孟諺		06-2982-306
副市長	吳宗榮		06-6330-562
副市長	張政源		06-2994-486
秘書長	吳欣修		06-2983-153
災害防救辦公室執行秘書	侯俊彥		06-2933-896
消防局局長	李明峯		
警察局局長	黃宗仁		06-6332-072
環保局局長	林健三		
衛生局局長	陳怡		06-6354-501
水利局局長	彭紹博		
工務局局長	蘇金安		06-2989-706
民政局局長	陳宗彥		06-2983-064
社會局局長	劉淑惠		06-2995-759
內政部消防署	內政部消防署勤務中心		02-8196-6740
內政部空中勤務總隊	勤務指揮中心		02-8912-7770
內政部空中勤務總隊	南區第三大隊第一隊臺南機場		06-289-4959
衛生福利部	南區緊急醫療災難應變指揮中心		06-2378-349
交通部中央氣象局	南區氣象中心		06-3459-235
臺南市政府災害應變中心	永華災害應變中心 民治災害應變中心		06-297-0540 06-659-2822
經濟部水利署南區水資源局	緊急應變小組		06-5754-064
經濟部水利署第五河川局	緊急應變小組		05-2304-411
經濟部水利署第六河川局	緊急應變小組		07-6251-207
嘉南農田水利會	防汛小組		06-6986-127
公路總局第五區養護工程處處長	陳松堂		05-2753-800
第五區養護工程處	新化工務段		06-5984-008

機關或職稱	單位或姓名	電話	傳真
第五區養護工程處	新營工務段		06-6359-173
第五區養護工程處	曾文工務段		06-5751-272
自來水公司	第六區管理處		06-2130-110
台灣電力公司	新營區營業處		06-6335-431
欣南天然氣股份有限公司			06-2085-464
新營區公所災害應變中心區長	魏文貴		06-6328-470
白河區公所災害應變中心區長	蕭福清		06-685-6217
鹽水區公所災害應變中心區長	呂煌男		06-6521-012
柳營區公所災害應變中心區長	李宗翰		06-6223-371
後壁區公所災害應變中心區長	翁振祥		06-6873-005
麻豆區公所災害應變中心區長	孔慶瑤		06-5722-405
東山區公所災害應變中心區長	董麗華		06-6802-414
下營區公所災害應變中心區長	姜家彬		06-6893-197
六甲區公所災害應變中心區長	蔡秀琴		06-6990-133
大內區公所災害應變中心區長	李賢村		06-5764-835
官田區公所災害應變中心區長	顏能通		06-5793-054
佳里區公所災害應變中心區長	葉誌明		06-7214-122
學甲區公所災害應變中心區長	邱志榮		06-7832-270
七股區公所災害應變中心區長	莊名豪		06-7874-046
西港區公所災害應變中心區長	陳麗娟		06-7961-115
將軍區公所災害應變中心區長	陳益敦		06-7942-002
北門區公所災害應變中心區長	曾榮嘉		06-7862-407
善化區公所災害應變中心區長	方澤心		06-5838-075
新化區公所災害應變中心區長	吳金喜		06-5908-704
新市區公所災害應變中心區長	譚乃澄		
安定區公所災害應變中心區長	柳世雄		06-5924-574
玉井區公所災害應變中心區長	張文榮		06-5747-104
山上區公所災害應變中心區長	余基吉		06-5781-219
楠西區公所災害應變中心區長	李耀州		06-5950-009
南化區公所災害應變中心區長	洪正國		06-5773-418
仁德區公所災害應變中心區長	郭鴻儀		06-2491-878
左鎮區公所災害應變中心區長	李佳隆		06-5732-547
歸仁區公所災害應變中心區長	陳必成		06-2395-537
關廟區公所災害應變中心區長	王素珠		06-5950-009
永康區公所災害應變中心區長	張睿民		
龍崎區公所災害應變中心區長	蕭琇華		06-5940-267
東區公所災害應變中心區長	陳勝楠		06-2687-557
南區公所災害應變中心區長	朱棟		06-291-0126
北區公所災害應變中心區長	李皇興		06-2254-856
中西區公所災害應變中心區長	蕭泰華		06-2235-708
安南區公所災害應變中心區長	顏昇祺		06-2454-877

機關或職稱	單位或姓名	電話	傳真
安平區公所災害應變中心區長	賴青足		06-2951-950

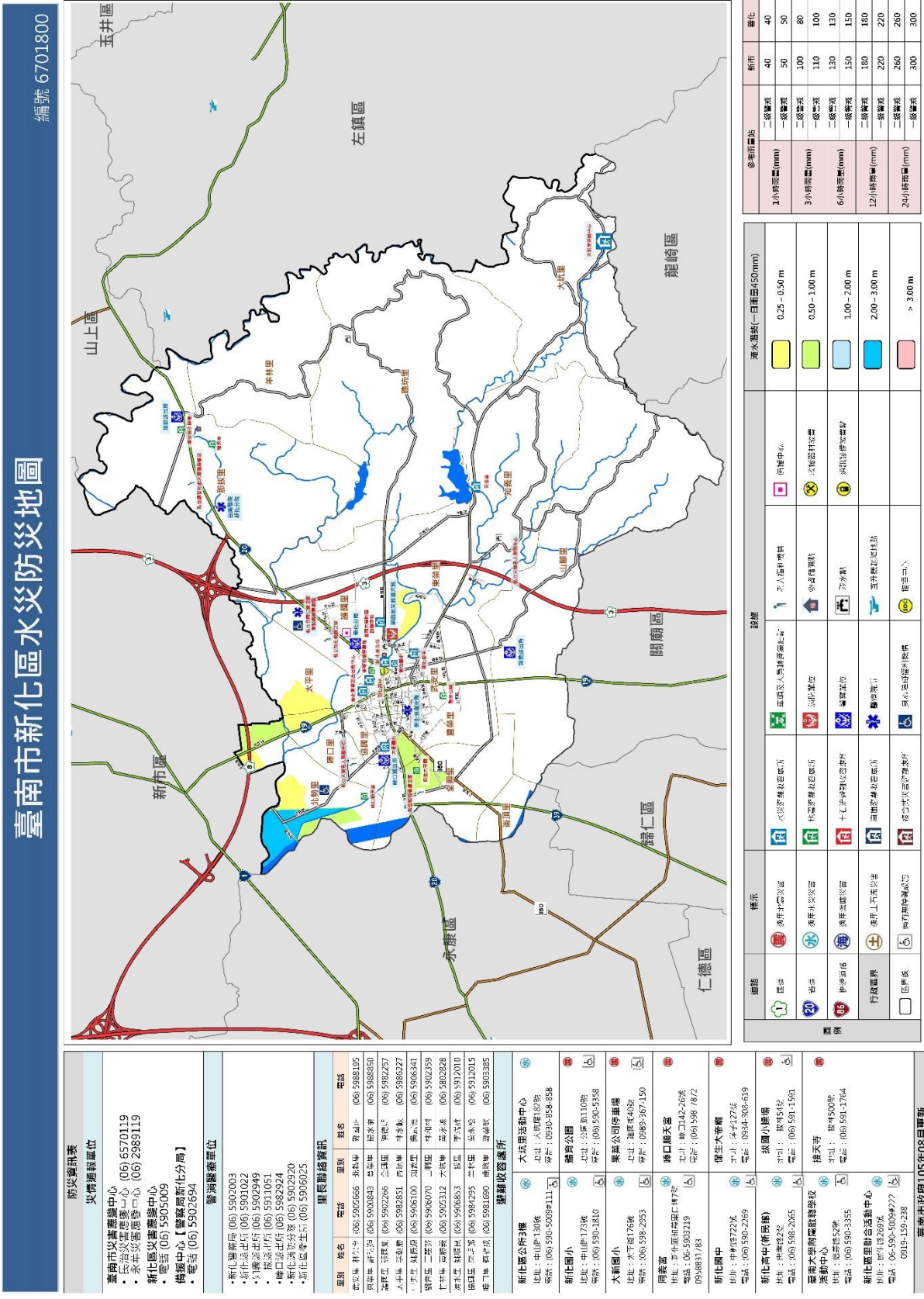
附錄 6-4、臺南市內抽水站位置及管理聯絡人表

抽水站名稱	鄉鎮	村里	97TM2-X	97TM2-Y	啟動水位	抽水機型式	抽水機數量	抽水量	管理單位	緊急聯絡人	連絡電話	傳真
南興站	新營區	南興里	179550	257391	11	3	2					
						4	1					
						5	1					
興隆寺站	新營區	中營里	181136	2578413	12.5	5	2					
蚵寮站	北門區	保吉里	161309	2576194	1.6	2.2	2					
南鯤鯓站	北門區	保吉里	161579	2578965	1.7	2.2	4					
新圍站	北門區	鯤江里	162710	2577024	1.8	5	2					
						8	1					
北門站	北門區	永隆里	159787	2574584	0.2	0.5	6					
永隆溝站	北門區	永隆里	160400	2574450	0.2	2	3					
青鯤鯓站	將軍區	鯤鯓里	156780	2565386	2.4	1	2					
馬沙溝站	將軍區	平沙里	155325	2567318	1	0.66	2					
華宗橋	學甲區	仁得里	165506	2569582	3	2	1					
二層行	仁德區	二行里	169770	2536203	3	0.5	2					
北安站	北區	文元里	167928	2546710	2	8	4					
文賢站	北區	幸福里	166338	2546094	0.9	4	4					
安平站	安南區	金城里	164017	2544343	-1	2.6	4					
						1	4					
灣裡站	南區	佛壇里	166086	2535529	1.4	6.6	3					
鯤鯓站	南區	鯤鯓里	165191	2540241	0.3	2	4					
喜樹站	南區	喜北里	165996	2539405	1	5	5					
鹿耳門站	安南區	顯宮里	160018	2548580	0.7	3	4					

抽水站名稱	鄉鎮	村里	97TM2-X	97TM2-Y	啟動水位	抽水機型式	抽水機數量	抽水量	管理單位	緊急聯絡人	連絡電話	傳真	
A 站	安南區	淵中里	163888	2549516	1.8	3.5	2						
B 站	安南區	淵中里	164771	2548979	1.8	2.5	2						
C 站	安南區	淵中里	165011	2548961	1.8	2.5	2						
D 站	安南區	淵中里	165251	2549780	1.8	2.5	2						
E 站	安南區	海西里	166107	2548687	1.6	1.5	2						
和順寮站	安南區	東和里	171988	2551018	2.5	2	2						
保安站	仁德區	保安里	171126	2535651	2.6	8	6						
港尾溝站	仁德區	保安里	171037	2535485	1.5	0.6	8						
田厝站	仁德區	田厝里	171750	2537804	1.7	4.5	2						
正義站	仁德區	一甲里	173110	2541558	3	2	3						
土庫站	仁德區	一甲里	173027	2542556	5.2	4.5	1						
						3	2						
崑山科大站	永康區	崑山里	173158	2544130	6.5	1	4						
						3.25	3						
						2	1						
永康站	永康區	鹽洲里	170908	2549223	2.5	8	5						
三崁店站	永康區	三民里	172481	2550481	2	4	3						
永康東站	永康區	鹽洲里	170663	2549399	2.5	8.5	3						
永康分洪站	永康區	三民里	173507	2550774	2.7	4	8						
龍泉里站	麻豆區	龍泉里	174254	2563934	7.8	1.5	3						
謝厝寮站	麻豆區	中民里	171999	2559484	5	2.5	2						
海埔中站	麻豆區	海埔里	169287	2567586	3	2	1						
東北勢站	麻豆區	北勢里	172478	2567519	2.8	2	2						
羊稠厝站	學甲區	三慶里	167195	2574385	2	1.5	2						

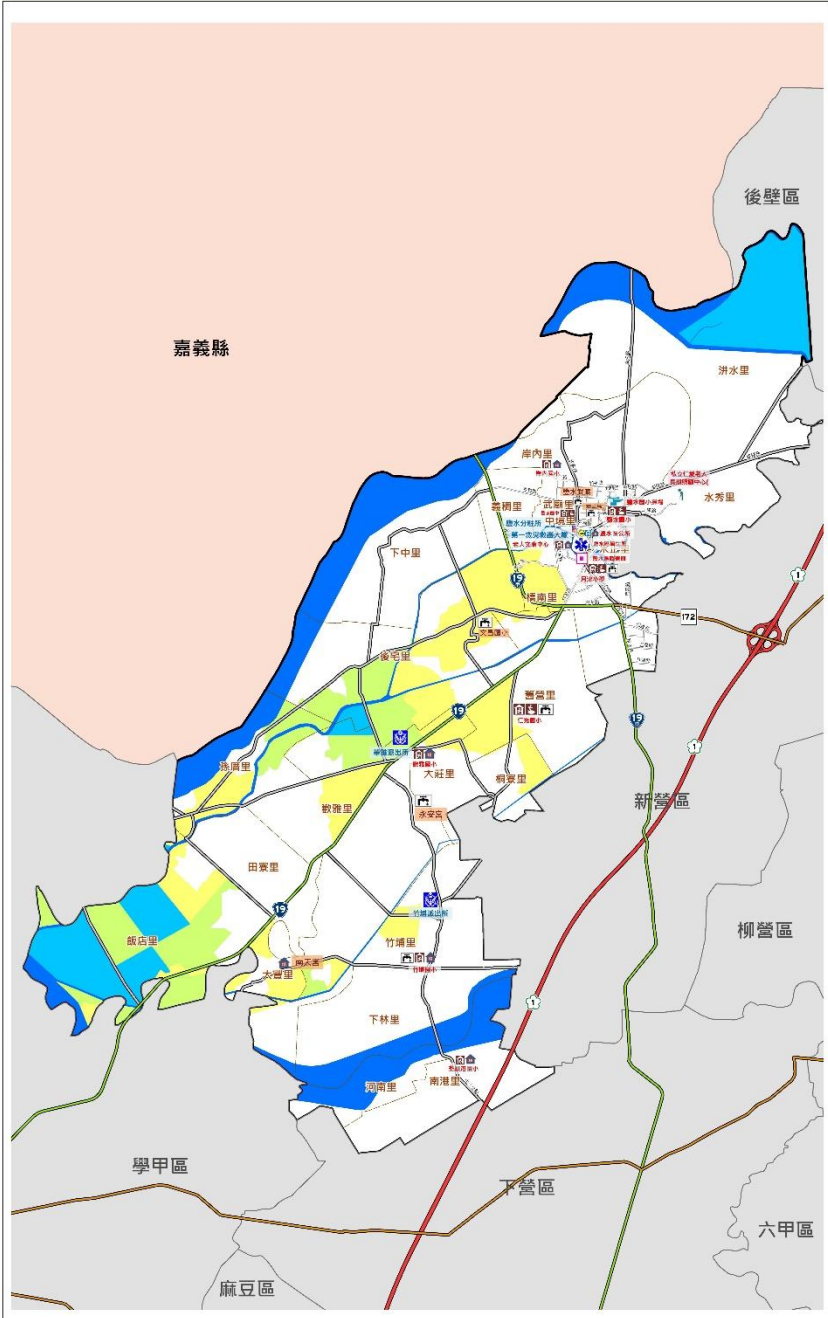
抽水站名稱	鄉鎮	村里	97TM2-X	97TM2-Y	啟動水位	抽水機型式	抽水機數量	抽水量	管理單位	緊急聯絡人	連絡電話	傳真
安定站	安定區	蘇厝里	172248	2558460	5.2	2.5	2					
大內站	大內區	石城里	183052	2558402	13.8	0.9	4					
石子瀨站	大內區	石湖里	183369	2560323	14.3	1	1					
坐駕站	新市區	三舍里	177152	2556202	6.6	2.4	2					
三舍站	新市區	三舍里	177356	2555353	6.5	2.4	2					
豐華站	新市區	豐華里	1735577	2554005	2	1	3					
大洲站	新市區	大洲里	174113	2552533	2.5	2	3					
新市簡易站	新市區	社內里	1764369	2553501	2.5	2	2					
						0.5	2					
社內站	新市區	社內里	175786	2553088	3	3	4					
菁寮應急站	後壁區	新嘉里	177231	2583903	8	4	2					

附錄 7、臺南市各區水災疏散避難圖



臺南市鹽水區水災防災地圖

防災資訊表		
災情通報單位		
臺南市災害應變中心		
• 民治災害應變中心 (06) 6570119		
• 永華災害應變中心 (06) 2989119		
鹽水區災害應變中心		
電話 (06) 6521038		
備援中心【鹽水區圖書館】		
電話 (06) 6522354		
警消醫療單位		
• 鹽水分駐所 (06) 6521032		
• 華雅派出所 (06) 6552307		
• 竹塹派出所 (06) 6551960		
• 鹽水消防分隊 (06) 6521009		
• 鹽水區衛生所 (06) 6521041		
里長聯絡資訊		
里別	姓名	電話
水秀里	魏秀堯	(06) 6520642
福德里	蕭繼三	(06) 6523666
三生里	柯永茂	(06) 6520237
武崗里	楊炎榮	(06) 6520805
中埤里	白春樹	(06) 6535029
水仙里	廖敏池	(06) 6532582
水正里	蘇和川	(06) 6525392
橋南里	林火木	(06) 6526731
善益里	許清和	(06) 6521089
汫水里	顏瑞欽	(06) 6528944
岸內里	黃均源	(06) 6521091
香湖里	張耀祥	(06) 6521090
下中里	洪美杰	(06) 6527405
敷潭里	趙榮其	(06) 6550664
人莊里	趙世國	(06) 6551190
桐寮里	趙添成	(06) 6552123
後宅里	黃淑梅	(06) 6521907
孫厝里	張淑敏	(06) 6552092
竹塹里	謝火泥	(06) 6551087
下林里	余炳章	(06) 6551098
田寮里	林榮泰	(06) 6552099
人營里	洪上仁	(06) 6551670
鹿港里	王坤鼎	(06) 6550509
河南里	李大郎	(06) 6892184
南港里	張金L	(06) 6892251
避難收容處所		
鹽水區公所 地址：中山路47號 電話：(06)6521038	竹塹國小 地址：竹仔港92-1號 電話：(06)6551001	
鹽水國中 地址：二崙路63號 電話：(06)6521075	金崙港國小 地址：南港里202號 電話：(06)6832014	
鹽水國小 地址：善慈路137號 電話：(06)6521046	龍雅國小 地址：敷潭31號 電話：(06)6552558	
月津國小 地址：月津路16號 電話：(06)6521113	善人文庫11號 地址：沿水路254-1號 電話：(06)6521038	
崙內國小 地址：新洋內96號 電話：(06)6524651	仁光國小 地址：善益里117號 電話：(06)6523620	
臺南市政府106年6月製作		

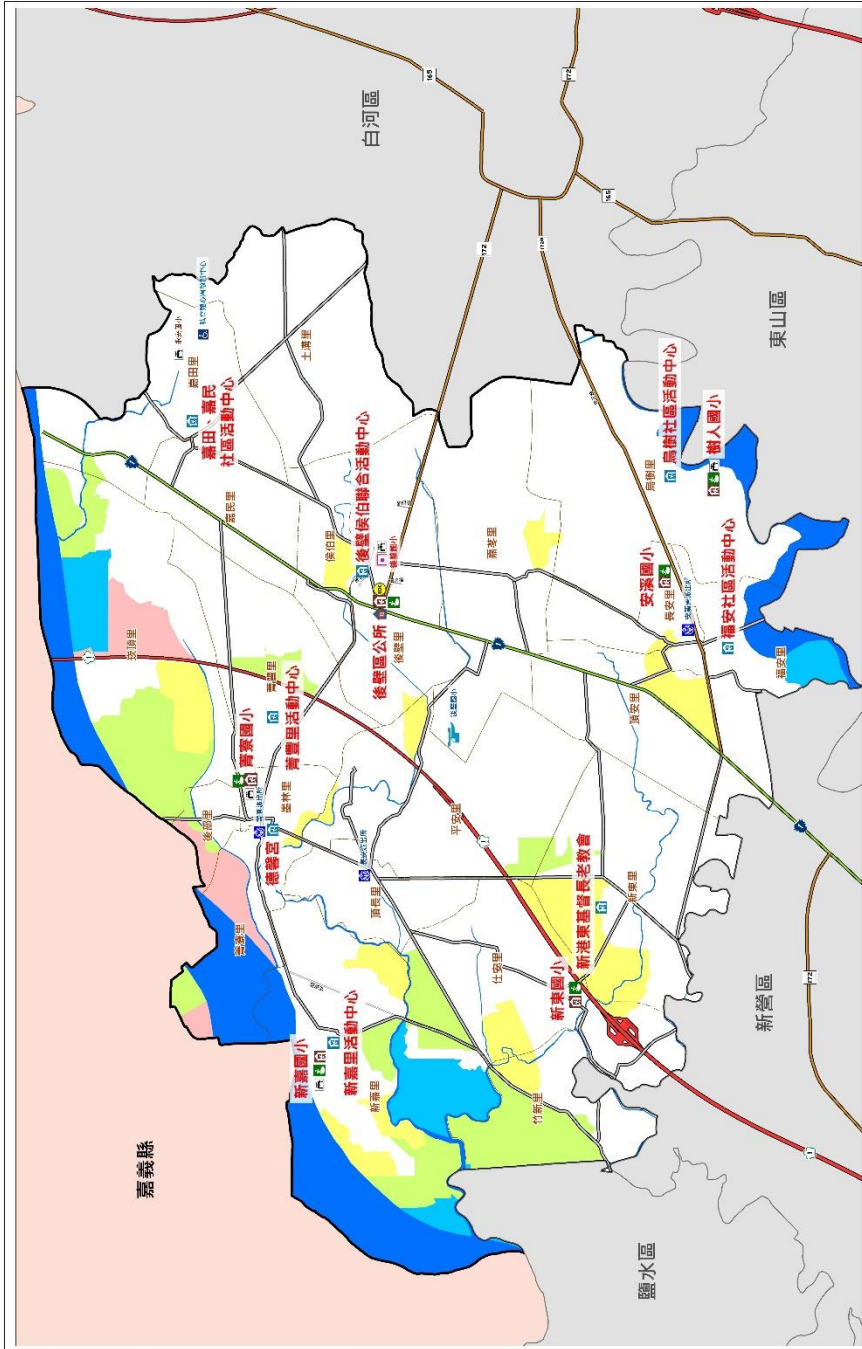


參考雨量站	岸內	下營
1小時雨量(mm)	二級警戒 50	50
	一級警戒 60	60
3小時雨量(mm)	二級警戒 90	90
	一級警戒 100	100
6小時雨量(mm)	二級警戒 120	120
	一級警戒 150	150
12小時雨量(mm)	二級警戒 180	180
	一級警戒 210	210
24小時雨量(mm)	二級警戒 250	250
	一級警戒 300	300

圖例	道路	標示	設施
國道	適用海嘯災害	水災室內避難收容處所	醫療院所
省道	適用土石流災害	地震室內避難收容處所	身心障礙福利機構
快速道路	淹水潛勢 (一日雨量450mm)	地震室外避難收容處所	老人福利機構
行政區界	0.25 - 0.50 m	複合式室內避難收容處所	物資儲蓄點
里界線	0.50 - 1.00 m	複合式室外避難收容處所	取水點
標示	1.00 - 2.00 m	中樞及人員轉運集結站	直升機起降地點
適用水災災害	2.00 - 3.00 m	消防單位	指揮中心
適用地震災害	> 3.00 m	溢熱單位	避震中心

臺南市後壁區水災防災地圖

編號 6700500

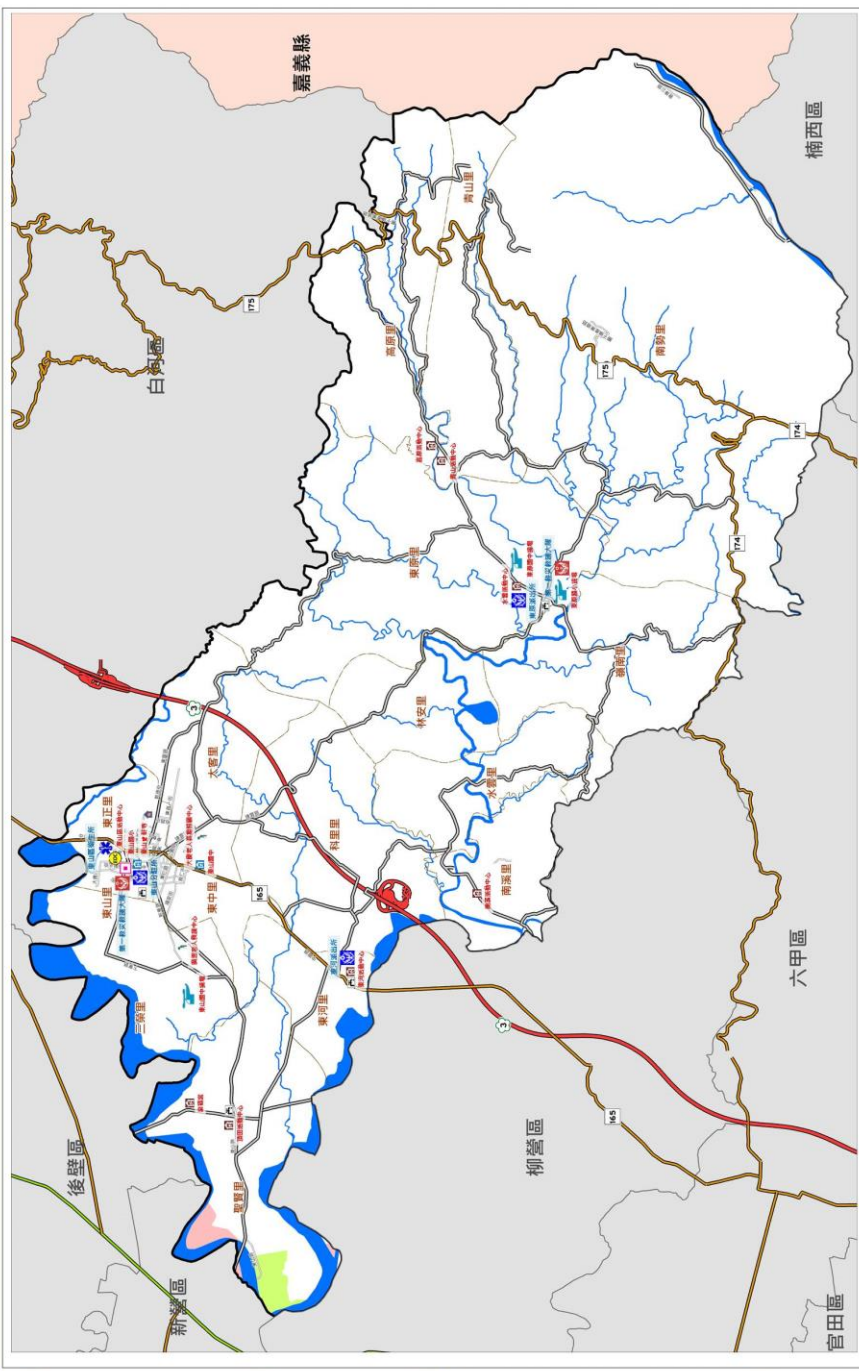


防災資訊表				
災情通報單位				
臺南市災害應變中心 • 民治災區 總機中心 (06) 6570119 • 本災區 總機中心 (06) 2989119 後壁區災害應變中心 • 總機中心【後壁國小】 • 電話 (06) 6872284				
警消聯繫單位				
• 後壁分隊 (06) 6872744 • 鹽水派出所 (06) 6621401 • 臺安派出所 (06) 6622664 • 安流派出所 (06) 6361302 • 後壁區分隊 (06) 63336305 • 後壁區衛生所 (06) 6872634				
里居聯絡資訊				
里別	姓名	電話	姓名	電話
後壁里	郭上政	(06) 6871636	郭亞聖	(06) 6622650
安南里	陳榮順	(06) 6872477	黃冠廷	(06) 6622330
新營里	林德壽	(06) 6874559	許安廷	(06) 6622190
上海里	林木三	(06) 6872089	王安里	(06) 6622035
鹽水里	林朝輝	(06) 6881760	許朝華	(06) 6331013
新營里	林朝輝	(06) 6882068	郭亞聖	(06) 6331147
新營里	楊玉牛	(06) 6621976	吳安廷	(06) 6361382
新營里	吳安廷	(06) 6621100	吳安廷	(06) 6361378
新營里	吳安廷	(06) 6622667	郭安廷	(06) 6363602
新營里	楊瑞立	(06) 6621348	吳朝廷	(06) 6850355
新營里	吳朝廷	(06) 6621794		

建築收容場所			
後壁區公所 地址：後壁區中山路 電話：(06) 6872284	新營區活動中心 地址：新營區中山路 電話：(06) 6881160	新營區活動中心 地址：新營區中山路 電話：(06) 6881160	新營區活動中心 地址：新營區中山路 電話：(06) 6881160
新營區活動中心 地址：新營區中山路 電話：(06) 6881160	新營區活動中心 地址：新營區中山路 電話：(06) 6881160	新營區活動中心 地址：新營區中山路 電話：(06) 6881160	新營區活動中心 地址：新營區中山路 電話：(06) 6881160
新營區活動中心 地址：新營區中山路 電話：(06) 6881160	新營區活動中心 地址：新營區中山路 電話：(06) 6881160	新營區活動中心 地址：新營區中山路 電話：(06) 6881160	新營區活動中心 地址：新營區中山路 電話：(06) 6881160
新營區活動中心 地址：新營區中山路 電話：(06) 6881160	新營區活動中心 地址：新營區中山路 電話：(06) 6881160	新營區活動中心 地址：新營區中山路 電話：(06) 6881160	新營區活動中心 地址：新營區中山路 電話：(06) 6881160

通路	標示	設施	淹水潛勢(日雨量450mm)	參考降雨量	新市	變化
公路	消防栓	水災應變收容場所	0.25 - 0.50 m	1小時雨量(mm)	二級警報 40	40
水溝	抽水機安置	水災應變收容場所	0.50 - 1.00 m	3小時雨量(mm)	二級警報 50	50
堤防道路	抽水機安置	水災應變收容場所	1.00 - 2.00 m	6小時雨量(mm)	二級警報 100	80
行政區界	抽水機安置	水災應變收容場所	2.00 - 3.00 m	12小時雨量(mm)	二級警報 110	100
區界線	抽水機安置	水災應變收容場所	> 3.00 m	24小時雨量(mm)	二級警報 180	120
區界線	抽水機安置	水災應變收容場所			二級警報 220	180
區界線	抽水機安置	水災應變收容場所			二級警報 260	200
區界線	抽水機安置	水災應變收容場所			二級警報 300	300

臺南市政府106年9月製作



防災資訊表

災情通報單位

臺南市災害應變中心
 • 民治災害應變中心 (06) 6569119
 • 永華災害應變中心 (06) 2989119

東山區災害應變中心
 • 電話 (06) 6801941

橋灣中心【東山里13鄰225-1號】
 • 電話 (06) 6802100-123

警消聯絡單位

• 東山分駐所 (06) 6800024
 • 東河派出所 (06) 6231630
 • 水營派出所 (06) 6231945
 • 東府派出所 (06) 6861051
 • 青山派出所 (06) 6861049
 • 奇美醫院 (06) 2812811

里長聯絡資訊

里別	姓名	電話
東山里	卓慶杰	(06) 6802993
東山里	賴木添	(06) 6805277
東山里	蘇松	(06) 6801045
三英里	葉素芬	(06) 6801092
大寮里	朱彩文	(06) 6801879
科里里	王雅到	(06) 6230966
萬豐里	吳火生	(06) 6232966
萬豐里	朱麗正	(06) 6374072
頂崙里	謝玉珍	(06) 6231006
水營里	陳福松	(06) 6230315
林安里	楊晉明	(06) 6862489
東原里	葉孟凱	(06) 6861077
潮南里	陳顯茂	(06) 6861439
潮南里	羅亞順	(06) 6861789
萬山里	黃正才	(06) 6862782
萬南里	胡安華	(06) 6861442

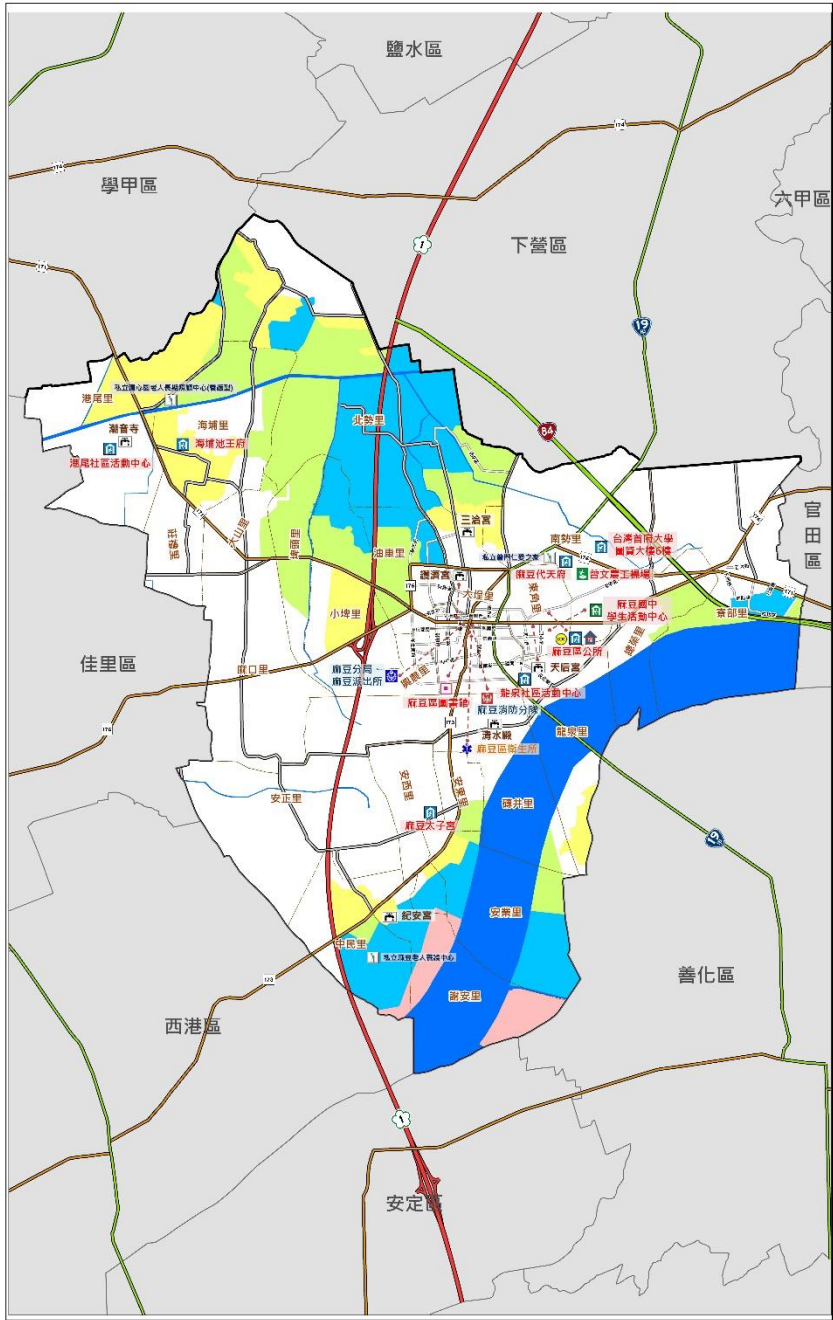
避難收容處所

東山體育場	東山區運動中心	東山區運動中心	東山區運動中心
地址：東山區東山路11號	地址：東山區東山路11號	地址：東山區東山路11號	地址：東山區東山路11號
電話：(06) 6803009	電話：(06) 6803009	電話：(06) 6803009	電話：(06) 6803009
116	116	116	116
東山區老人活動中心	東山區老人活動中心	東山區老人活動中心	東山區老人活動中心
地址：東山區東山路11號	地址：東山區東山路11號	地址：東山區東山路11號	地址：東山區東山路11號
電話：(06) 6230666	電話：(06) 6230666	電話：(06) 6230666	電話：(06) 6230666
東山區圖書館	東山區圖書館	東山區圖書館	東山區圖書館
地址：東山區東山路11號	地址：東山區東山路11號	地址：東山區東山路11號	地址：東山區東山路11號
電話：(06) 6803009	電話：(06) 6803009	電話：(06) 6803009	電話：(06) 6803009

圖例	標示	設施	洪水潛勢(100年非洪峰)	參考雨量表	單位
	適用地區災害	申請及人員轉運處	0.25-0.50 m	1小時雨量 (mm)	50
	適用地區災害	申請及人員轉運處	0.50-1.00 m	3小時雨量 (mm)	60
	適用地區災害	申請及人員轉運處	1.00-2.00 m	6小時雨量 (mm)	100
	適用地區災害	申請及人員轉運處	2.00-3.00 m	12小時雨量 (mm)	120
	適用地區災害	申請及人員轉運處	> 3.00 m	24小時雨量 (mm)	140
	適用地區災害	申請及人員轉運處		二級警戒	160
	適用地區災害	申請及人員轉運處		二級警戒	180
	適用地區災害	申請及人員轉運處		二級警戒	200
	適用地區災害	申請及人員轉運處		二級警戒	220
	適用地區災害	申請及人員轉運處		二級警戒	240
	適用地區災害	申請及人員轉運處		二級警戒	260
	適用地區災害	申請及人員轉運處		二級警戒	280
	適用地區災害	申請及人員轉運處		二級警戒	300
	適用地區災害	申請及人員轉運處		二級警戒	320
	適用地區災害	申請及人員轉運處		二級警戒	340
	適用地區災害	申請及人員轉運處		二級警戒	360
	適用地區災害	申請及人員轉運處		二級警戒	380
	適用地區災害	申請及人員轉運處		二級警戒	400
	適用地區災害	申請及人員轉運處		二級警戒	420
	適用地區災害	申請及人員轉運處		二級警戒	440
	適用地區災害	申請及人員轉運處		二級警戒	460
	適用地區災害	申請及人員轉運處		二級警戒	480
	適用地區災害	申請及人員轉運處		二級警戒	500
	適用地區災害	申請及人員轉運處		二級警戒	520
	適用地區災害	申請及人員轉運處		二級警戒	540
	適用地區災害	申請及人員轉運處		二級警戒	560
	適用地區災害	申請及人員轉運處		二級警戒	580
	適用地區災害	申請及人員轉運處		二級警戒	600

臺南市麻豆區水災防災地圖

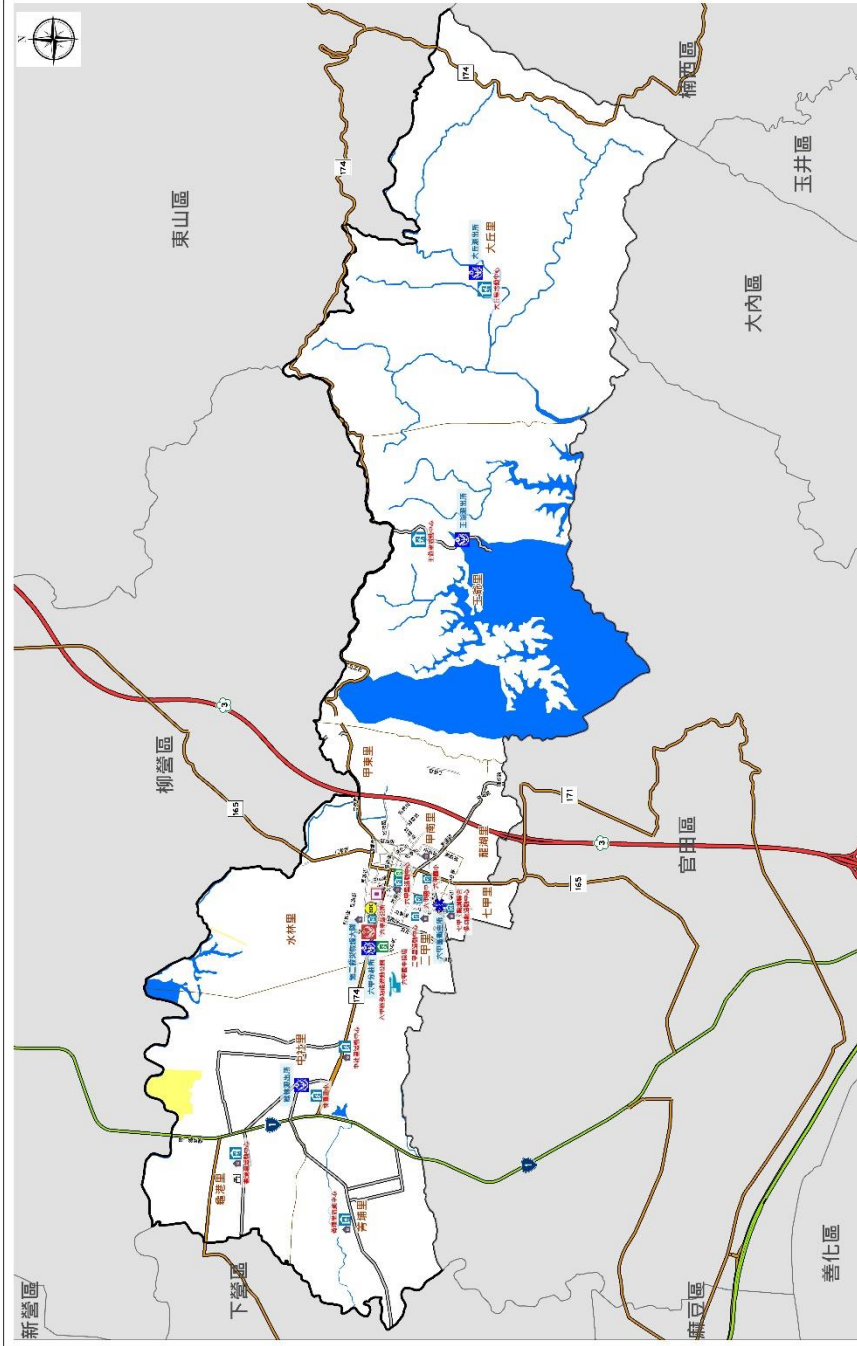
防災資訊表					
災情通報單位					
臺南市災害應變中心					
• 民治災害應變中心 (06) 6570119					
• 永華災害應變中心 (06) 2989119					
麻豆區災害應變中心					
電話 (06) 5712235					
備援中心【麻豆區圖書館(麻豆文化大樓3、4樓)】					
電話 (06) 5729007 #13 - 14					
警消醫療單位					
• 麻豆消防分隊 (06) 5722440					
• 警察局 麻豆分局 (06) 5714030					
• 麻豆派出所 (06) 5722104					
• 總爺派出所 (06) 5724310					
• 安業派出所 (06) 5722804					
• 海墘派出所 (06) 5701654					
• 麻豆區衛生所 (06) 5722215					
• 麻豆新樓醫院 (06) 5702228					
里長聯絡資訊					
里別	姓名	電話	里別	姓名	電話
穀寮里	楊漢清	5722064	小埤里	林三雲	5703169
保安里	俞福定	5726036	海墘里	李朝旺	5704168
吳冬里	林炳清	5710843	入口里	張錦輝	5703016
善江里	蔡志強	5728094	海墘里	廖添發	5704355
慈口里	許信益	5725624	莊寮里	吳千榮	5701553
三興里	吳振均	5715876	港尾里	蔡淑嫻	5704678
西寮里	游千斤	5724630	廟口里	鍾碧琴	5702230
許建里	王新添	5710756	安東里	吳建森	5720534
油車里	游福春	5712437	安樂里	李永運	5720540
北勢里	陳明成	5717359	安西里	李十考	5715478
大埤里	陳禮慶	5721030	康安里	張耀進	5729436
槐寮里	黃美珠	5722718	中民里	江茂盛	5729436
鹿寮里	王益博	5724926	安正里	黃 章	5717901
五勢里	陳天誠	5721697	神井里	陳內輝	5722708
寮寮里	陳發強	5722192			
避難收容處所					
麻豆代天府-香香大樓 住址：南勢里南勢街60號 電話：(06) 5722133	龍泉里活動中心(分站四) 住址：龍泉里清子港20號 電話：(06) 716967				
海墘池王府(分站一) 住址：海墘里12鄰海墘80-1號 電話：(06) 5701256	麻豆區公所三樓禮堂(分站五) 住址：東白里德孝路250號 電話：(06) 57211				
港尾里活動中心(分站二) 住址：港尾里48-2號 電話：(06) 5701592	台灣首府大學圖書館大樓6樓羽球館(分站六) 住址：南勢里168號 電話：(06) 5718888#452				
麻豆太子宮(分站三) 住址：安東里272-3號 電話：0917-5711181	國立曾文農工 操場(室外) 住址：南勢里1號 電話：(06) 5721137#503				
麻豆國中學生活動中心(室內) 住址：南勢里36號 電話：06					



參考雨量站		
臺南市政府107年01月製作		
(mm)	一級警戒	50
3小時雨量 (mm)	二級警戒	80
6小時雨量 (mm)	一級警戒	90
12小時雨量 (mm)	二級警戒	110
24小時雨量 (mm)	一級警戒	140
	二級警戒	140
	一級警戒	180
	二級警戒	200
	一級警戒	250

圖例	道路	標示	設施
國道	適用海嘯災害	水災避難收容處所	醫療院所
省道	適用土石流災害	地震避難收容處所	身心障礙福利機構
快速道路	淹水潛勢 (一日雨量450mm)	土石流避難收容處所	老人福利機構
行政區界	0.25 - 0.50 m	海嘯避難收容處所	物資儲藏點
區界線	0.50 - 1.00 m	複合式災害避難收容處所	取水站
標示	1.00 - 2.00 m	中輟及人員轉運集結站	直升機起降地點
適用水災災害	2.00 - 3.00 m	消防單位	指揮中心
適用地震災害	> 3.00 m	消防單位	醫療中心

臺南市六甲區水災防災地圖



防災資訊表 災情通報單位 臺南市災害應變中心 (06) 6570119 • 民安災害應變中心 (06) 2989119 • 永華災害應變中心 (06) 2989119 六甲區災害應變中心 • 電話 (06) 6982284 備援中心【六甲溪路分隊2樓】 • 電話 (06) 6982529 警消暨救護單位 • 臺南市政府警政處分局 (06) 5714030 • 六甲消防分隊 (06) 6982529 • 六甲分駐所 (06) 6982139 • 總隊第八中隊海濱隊 (06) 6994891 • 廣林派出所 (06) 6982390 • 上南派出所 (06) 6981834 • 大內派出所 (06) 6981835 • 八甲派出所 (06) 6988542 • 六甲區公所 (06) 6982001																																																																
里民聯絡資訊 <table border="1"> <thead> <tr> <th>里別</th> <th>姓名</th> <th>電話</th> </tr> </thead> <tbody> <tr><td>六甲二</td><td>李延禧</td><td>06 6982028</td></tr> <tr><td>六甲一</td><td>許文豐</td><td>06 6982029</td></tr> <tr><td>中甲里</td><td>吳國雄</td><td>06 6982030</td></tr> <tr><td>龍潭二</td><td>吳瑞丁</td><td>06 6982031</td></tr> <tr><td>一甲里</td><td>黃德平</td><td>06 6982032</td></tr> <tr><td>二甲二</td><td>劉英華</td><td>06 6982034</td></tr> <tr><td>水竹里</td><td>李榮宗</td><td>06 6982035</td></tr> <tr><td>三甲里</td><td>劉川龍</td><td>06 6982118</td></tr> <tr><td>廣安里</td><td>蔡瑞芳</td><td>06 6982117</td></tr> <tr><td>廣利里</td><td>蔡瑞富</td><td>06 6988903</td></tr> <tr><td>玉井二</td><td>林二祥</td><td>06 6983491</td></tr> <tr><td>大竹里</td><td>李公司</td><td>06 6988386</td></tr> </tbody> </table>		里別	姓名	電話	六甲二	李延禧	06 6982028	六甲一	許文豐	06 6982029	中甲里	吳國雄	06 6982030	龍潭二	吳瑞丁	06 6982031	一甲里	黃德平	06 6982032	二甲二	劉英華	06 6982034	水竹里	李榮宗	06 6982035	三甲里	劉川龍	06 6982118	廣安里	蔡瑞芳	06 6982117	廣利里	蔡瑞富	06 6988903	玉井二	林二祥	06 6983491	大竹里	李公司	06 6988386																								
里別	姓名	電話																																																														
六甲二	李延禧	06 6982028																																																														
六甲一	許文豐	06 6982029																																																														
中甲里	吳國雄	06 6982030																																																														
龍潭二	吳瑞丁	06 6982031																																																														
一甲里	黃德平	06 6982032																																																														
二甲二	劉英華	06 6982034																																																														
水竹里	李榮宗	06 6982035																																																														
三甲里	劉川龍	06 6982118																																																														
廣安里	蔡瑞芳	06 6982117																																																														
廣利里	蔡瑞富	06 6988903																																																														
玉井二	林二祥	06 6983491																																																														
大竹里	李公司	06 6988386																																																														
機關收容處所 <table border="1"> <thead> <tr> <th>收容處所名稱</th> <th>地址</th> <th>電話</th> </tr> </thead> <tbody> <tr><td>001 六甲區公所</td><td>六甲區公所</td><td>06 6982001</td></tr> <tr><td>002 六甲區公所</td><td>六甲區公所</td><td>06 6982001</td></tr> <tr><td>003 六甲區公所</td><td>六甲區公所</td><td>06 6982001</td></tr> <tr><td>004 六甲區公所</td><td>六甲區公所</td><td>06 6982001</td></tr> <tr><td>005 六甲區公所</td><td>六甲區公所</td><td>06 6982001</td></tr> <tr><td>006 六甲區公所</td><td>六甲區公所</td><td>06 6982001</td></tr> <tr><td>007 六甲區公所</td><td>六甲區公所</td><td>06 6982001</td></tr> <tr><td>008 六甲區公所</td><td>六甲區公所</td><td>06 6982001</td></tr> <tr><td>009 六甲區公所</td><td>六甲區公所</td><td>06 6982001</td></tr> <tr><td>010 六甲區公所</td><td>六甲區公所</td><td>06 6982001</td></tr> <tr><td>011 六甲區公所</td><td>六甲區公所</td><td>06 6982001</td></tr> <tr><td>012 六甲區公所</td><td>六甲區公所</td><td>06 6982001</td></tr> <tr><td>013 六甲區公所</td><td>六甲區公所</td><td>06 6982001</td></tr> <tr><td>014 六甲區公所</td><td>六甲區公所</td><td>06 6982001</td></tr> <tr><td>015 六甲區公所</td><td>六甲區公所</td><td>06 6982001</td></tr> <tr><td>016 六甲區公所</td><td>六甲區公所</td><td>06 6982001</td></tr> <tr><td>017 六甲區公所</td><td>六甲區公所</td><td>06 6982001</td></tr> <tr><td>018 六甲區公所</td><td>六甲區公所</td><td>06 6982001</td></tr> <tr><td>019 六甲區公所</td><td>六甲區公所</td><td>06 6982001</td></tr> <tr><td>020 六甲區公所</td><td>六甲區公所</td><td>06 6982001</td></tr> </tbody> </table>		收容處所名稱	地址	電話	001 六甲區公所	六甲區公所	06 6982001	002 六甲區公所	六甲區公所	06 6982001	003 六甲區公所	六甲區公所	06 6982001	004 六甲區公所	六甲區公所	06 6982001	005 六甲區公所	六甲區公所	06 6982001	006 六甲區公所	六甲區公所	06 6982001	007 六甲區公所	六甲區公所	06 6982001	008 六甲區公所	六甲區公所	06 6982001	009 六甲區公所	六甲區公所	06 6982001	010 六甲區公所	六甲區公所	06 6982001	011 六甲區公所	六甲區公所	06 6982001	012 六甲區公所	六甲區公所	06 6982001	013 六甲區公所	六甲區公所	06 6982001	014 六甲區公所	六甲區公所	06 6982001	015 六甲區公所	六甲區公所	06 6982001	016 六甲區公所	六甲區公所	06 6982001	017 六甲區公所	六甲區公所	06 6982001	018 六甲區公所	六甲區公所	06 6982001	019 六甲區公所	六甲區公所	06 6982001	020 六甲區公所	六甲區公所	06 6982001
收容處所名稱	地址	電話																																																														
001 六甲區公所	六甲區公所	06 6982001																																																														
002 六甲區公所	六甲區公所	06 6982001																																																														
003 六甲區公所	六甲區公所	06 6982001																																																														
004 六甲區公所	六甲區公所	06 6982001																																																														
005 六甲區公所	六甲區公所	06 6982001																																																														
006 六甲區公所	六甲區公所	06 6982001																																																														
007 六甲區公所	六甲區公所	06 6982001																																																														
008 六甲區公所	六甲區公所	06 6982001																																																														
009 六甲區公所	六甲區公所	06 6982001																																																														
010 六甲區公所	六甲區公所	06 6982001																																																														
011 六甲區公所	六甲區公所	06 6982001																																																														
012 六甲區公所	六甲區公所	06 6982001																																																														
013 六甲區公所	六甲區公所	06 6982001																																																														
014 六甲區公所	六甲區公所	06 6982001																																																														
015 六甲區公所	六甲區公所	06 6982001																																																														
016 六甲區公所	六甲區公所	06 6982001																																																														
017 六甲區公所	六甲區公所	06 6982001																																																														
018 六甲區公所	六甲區公所	06 6982001																																																														
019 六甲區公所	六甲區公所	06 6982001																																																														
020 六甲區公所	六甲區公所	06 6982001																																																														

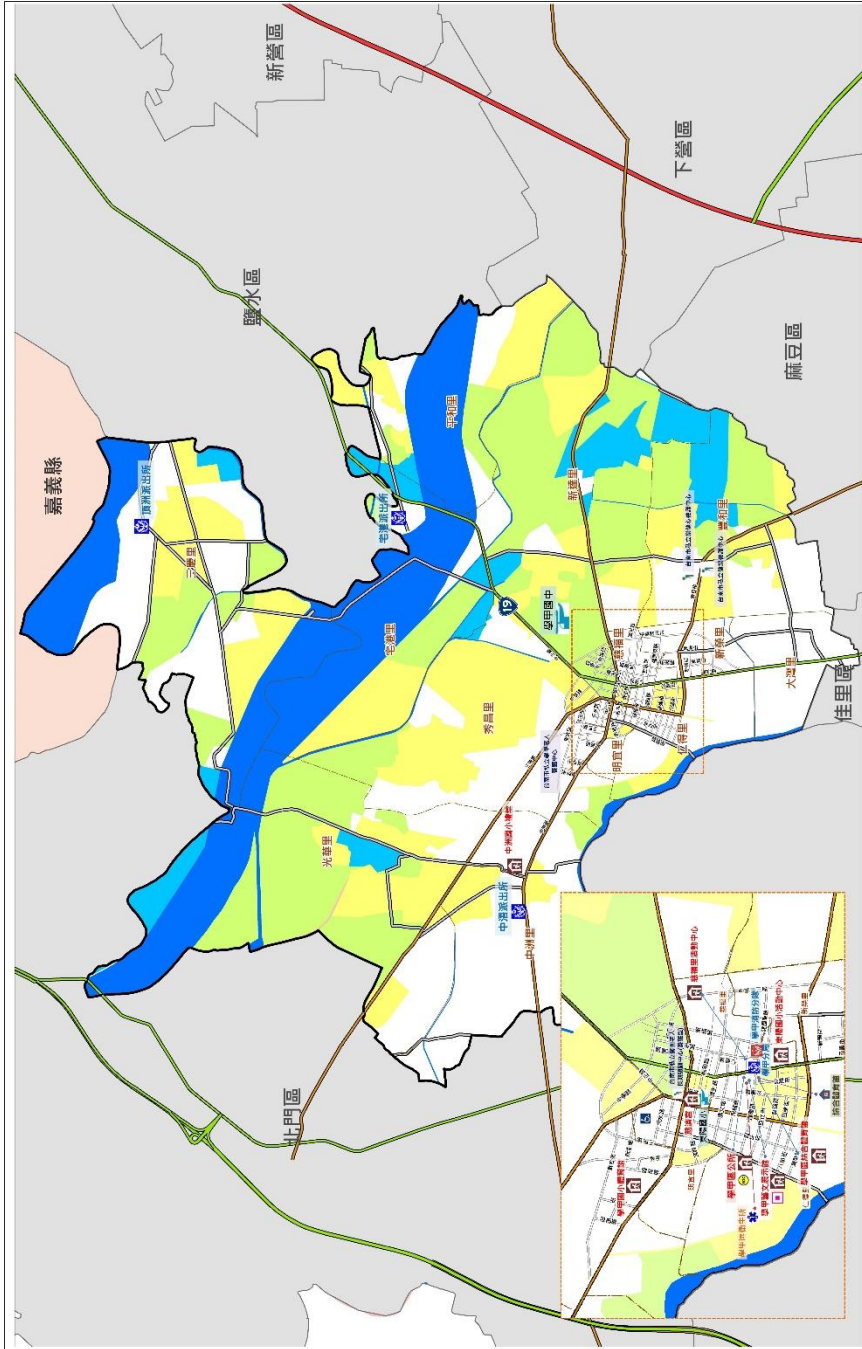
參考雨量站	七級	七級站	雨量
一級雨量站	40	40	40
二級雨量站	50	50	50
三級雨量站	80	80	80
四級雨量站	90	90	90
五級雨量站	120	120	120
六級雨量站	140	140	140
七級雨量站	170	170	170
八級雨量站	200	200	200
九級雨量站	220	220	220
十級雨量站	250	250	250

圖例	標示	功能	說明
3	避難所	避難所	避難所
4	水災救護中心	水災救護中心	水災救護中心
5	水災救護中心	水災救護中心	水災救護中心
6	水災救護中心	水災救護中心	水災救護中心
7	水災救護中心	水災救護中心	水災救護中心
8	水災救護中心	水災救護中心	水災救護中心
9	水災救護中心	水災救護中心	水災救護中心
10	水災救護中心	水災救護中心	水災救護中心
11	水災救護中心	水災救護中心	水災救護中心
12	水災救護中心	水災救護中心	水災救護中心
13	水災救護中心	水災救護中心	水災救護中心
14	水災救護中心	水災救護中心	水災救護中心
15	水災救護中心	水災救護中心	水災救護中心
16	水災救護中心	水災救護中心	水災救護中心
17	水災救護中心	水災救護中心	水災救護中心
18	水災救護中心	水災救護中心	水災救護中心
19	水災救護中心	水災救護中心	水災救護中心
20	水災救護中心	水災救護中心	水災救護中心
21	水災救護中心	水災救護中心	水災救護中心
22	水災救護中心	水災救護中心	水災救護中心
23	水災救護中心	水災救護中心	水災救護中心
24	水災救護中心	水災救護中心	水災救護中心
25	水災救護中心	水災救護中心	水災救護中心
26	水災救護中心	水災救護中心	水災救護中心
27	水災救護中心	水災救護中心	水災救護中心
28	水災救護中心	水災救護中心	水災救護中心
29	水災救護中心	水災救護中心	水災救護中心
30	水災救護中心	水災救護中心	水災救護中心
31	水災救護中心	水災救護中心	水災救護中心
32	水災救護中心	水災救護中心	水災救護中心
33	水災救護中心	水災救護中心	水災救護中心
34	水災救護中心	水災救護中心	水災救護中心
35	水災救護中心	水災救護中心	水災救護中心
36	水災救護中心	水災救護中心	水災救護中心
37	水災救護中心	水災救護中心	水災救護中心
38	水災救護中心	水災救護中心	水災救護中心
39	水災救護中心	水災救護中心	水災救護中心
40	水災救護中心	水災救護中心	水災救護中心
41	水災救護中心	水災救護中心	水災救護中心
42	水災救護中心	水災救護中心	水災救護中心
43	水災救護中心	水災救護中心	水災救護中心
44	水災救護中心	水災救護中心	水災救護中心
45	水災救護中心	水災救護中心	水災救護中心
46	水災救護中心	水災救護中心	水災救護中心
47	水災救護中心	水災救護中心	水災救護中心
48	水災救護中心	水災救護中心	水災救護中心
49	水災救護中心	水災救護中心	水災救護中心
50	水災救護中心	水災救護中心	水災救護中心
51	水災救護中心	水災救護中心	水災救護中心
52	水災救護中心	水災救護中心	水災救護中心
53	水災救護中心	水災救護中心	水災救護中心
54	水災救護中心	水災救護中心	水災救護中心
55	水災救護中心	水災救護中心	水災救護中心
56	水災救護中心	水災救護中心	水災救護中心
57	水災救護中心	水災救護中心	水災救護中心
58	水災救護中心	水災救護中心	水災救護中心
59	水災救護中心	水災救護中心	水災救護中心
60	水災救護中心	水災救護中心	水災救護中心
61	水災救護中心	水災救護中心	水災救護中心
62	水災救護中心	水災救護中心	水災救護中心
63	水災救護中心	水災救護中心	水災救護中心
64	水災救護中心	水災救護中心	水災救護中心
65	水災救護中心	水災救護中心	水災救護中心
66	水災救護中心	水災救護中心	水災救護中心
67	水災救護中心	水災救護中心	水災救護中心
68	水災救護中心	水災救護中心	水災救護中心
69	水災救護中心	水災救護中心	水災救護中心
70	水災救護中心	水災救護中心	水災救護中心
71	水災救護中心	水災救護中心	水災救護中心
72	水災救護中心	水災救護中心	水災救護中心
73	水災救護中心	水災救護中心	水災救護中心
74	水災救護中心	水災救護中心	水災救護中心
75	水災救護中心	水災救護中心	水災救護中心
76	水災救護中心	水災救護中心	水災救護中心
77	水災救護中心	水災救護中心	水災救護中心
78	水災救護中心	水災救護中心	水災救護中心
79	水災救護中心	水災救護中心	水災救護中心
80	水災救護中心	水災救護中心	水災救護中心
81	水災救護中心	水災救護中心	水災救護中心
82	水災救護中心	水災救護中心	水災救護中心
83	水災救護中心	水災救護中心	水災救護中心
84	水災救護中心	水災救護中心	水災救護中心
85	水災救護中心	水災救護中心	水災救護中心
86	水災救護中心	水災救護中心	水災救護中心
87	水災救護中心	水災救護中心	水災救護中心
88	水災救護中心	水災救護中心	水災救護中心
89	水災救護中心	水災救護中心	水災救護中心
90	水災救護中心	水災救護中心	水災救護中心
91	水災救護中心	水災救護中心	水災救護中心
92	水災救護中心	水災救護中心	水災救護中心
93	水災救護中心	水災救護中心	水災救護中心
94	水災救護中心	水災救護中心	水災救護中心
95	水災救護中心	水災救護中心	水災救護中心
96	水災救護中心	水災救護中心	水災救護中心
97	水災救護中心	水災救護中心	水災救護中心
98	水災救護中心	水災救護中心	水災救護中心
99	水災救護中心	水災救護中心	水災救護中心
100	水災救護中心	水災救護中心	水災救護中心

臺南市政府107年3月更新

臺南市學甲區水災防災地圖

編號 6701300



- 防災資訊表**
- 災情通報單位**
- 臺南市災害應變中心
 - 民治災害應變中心 (06) 6570119
 - 永華災害應變中心 (06) 2989119
 - 學甲區災害應變中心
 - 電話 (06) 7832100
 - 備援中心【學甲區文康中心】
 - 電話 (06) 7832100#106
- 警消暨救護單位**
- 臺中區派出所 (06) 7832208
 - 中港派出所 (06) 7833907
 - 安南派出所 (06) 7833904
 - 新洲派出所 (06) 7810040
 - 消防局第一救災救護大隊學甲分隊 (06) 7832966

里鄰聯絡資訊

里別	姓名	電話
水尾里	陳金盛	(06) 7832269
內港里	涂志宏	(06) 7822271
新港里	李新禮	(06) 7832275
七甲里	林萬盛	(06) 7832276
新港里	陳亞男	(06) 7830972
新港里	王東成	(06) 7832278
水尾里	王善智	(06) 7832310
北門里	林清平	(06) 7839798
北門里	林清儀	(06) 7832279
光華里	邱益廷	(06) 7832305
北門里	李建彰	(06) 7832252
北門里	陳鴻先	(06) 7832253
北門里	李坤山	(06) 7810249

- 建庫收容處所**
- 學甲區公所
 - 地址：仁德里新港路33號
 - 電話：(06) 7832100#152
 - 學甲國小運動中心
 - 地址：永華里永華路66號
 - 電話：(06) 7833322
 - 學甲國小禮堂
 - 地址：新港里新港路390號
 - 電話：(06) 7833220
 - 中洲國小禮堂
 - 地址：中洲里中洲路37號
 - 電話：(06) 7832100#126
 - 學甲區文康中心
 - 地址：北港里北港路36號
 - 電話：(06) 7832100#106

類別	標記	說明	海水淹沒(一日雨量450mm)	多雨量區	出門	下宅
避難所		避難中心	0.25-0.50 m	第一雨量區	40	40
救護站		救護站	0.50-1.00 m	第二雨量區	50	50
收容處		收容處	1.00-2.00 m	第三雨量區	100	100
救護站		救護站	2.00-3.00 m	第四雨量區	100	100
救護站		救護站	> 3.00 m	第五雨量區	130	130
救護站		救護站		第六雨量區	180	180
救護站		救護站		第七雨量區	220	220
救護站		救護站		第八雨量區	250	250
救護站		救護站		第九雨量區	300	300

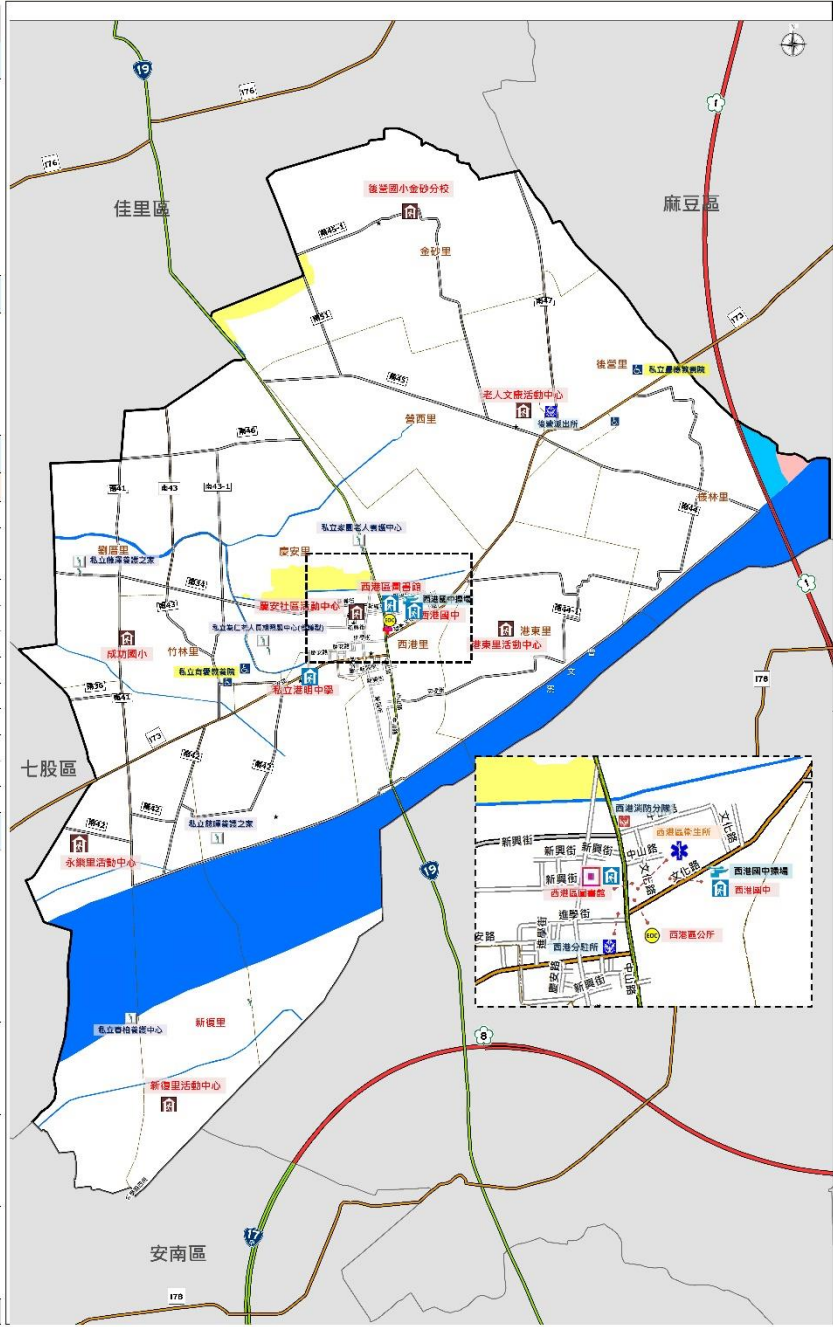
臺南市政府107年01月更新

臺南市西港區水災防災地圖

防災資訊表		
災情通報單位		
臺南市災害應變中心		
• 民治災害應變中心 (06) 6570119		
• 永華災害應變中心 (06) 2989119		
西港區災害應變中心		
電話 (06) 7952601		
備援中心【西港區圖書館】		
電話 (06) 7951840		
警消醫療單位		
• 佳里分局 西港分駐所 (06) 7952045		
• 佳里分局 後營派出所 (06) 7952644		
• 西港消防分隊 (06) 7952074		
• 西港區衛生所 (06) 7952338		
里長聯絡資訊		
里別	姓名	電話
慶安里	吳明欽	(06) 7952196
新溪里	黃孟文	(06) 7957668
南港里	黃文隆	(06) 7951656
竹林里	郭富興	(06) 7956129
後營里	方隆民	(06) 7952185
蔴西里	方世雄	(06) 7954123
港東里	方朝宗	(06) 7953001
松林里	陳文賢	(06) 7950151
金砂里	黃金滿	(06) 7231880
劉厝里	劉聖發	(06) 7952481
永樂里	郭玉山	(06) 7950656
西港里	吳崇盛	(06) 7952403
避難收容處所		
永樂里活動中心 住址：永樂里人塚寮59-35號 電話：(06) 7955735	港東里活動中心 住址：港東里竹林58-5號 電話：(06) 7957462	
慶安社區活動中心 住址：慶安里新興街107巷32號 電話：(06) 7955872	老人文康活動中心 住址：蔴西里後營1-2號 電話：(06) 7961482	
西港區圖書館 住址：蔴西里中二路370號 電話：(06) 7951840	後營國小金砂分校 住址：金砂里砂四子10-1號 電話：(06) 7221655	
私立港明中學 住址：蔴西里慶安路229號 電話：(06) 7952025	成功國小 住址：竹林里大竹林11號 電話：(06) 7952204	
西港國中 住址：蔴西里文化路41號 電話：(06) 7952071	新溪里活動中心 住址：新溪里溪墘寮19-9號 電話：(06) 7950604	

臺南市政府107年1月更新

參考雨量站		西港
1小時雨量 (mm)	二級警戒	50
	一級警戒	60
3小時雨量 (mm)	二級警戒	90
	一級警戒	100
6小時雨量 (mm)	二級警戒	130
	一級警戒	150
12小時雨量 (mm)	二級警戒	190
	一級警戒	240
24小時雨量 (mm)	二級警戒	250
	一級警戒	300

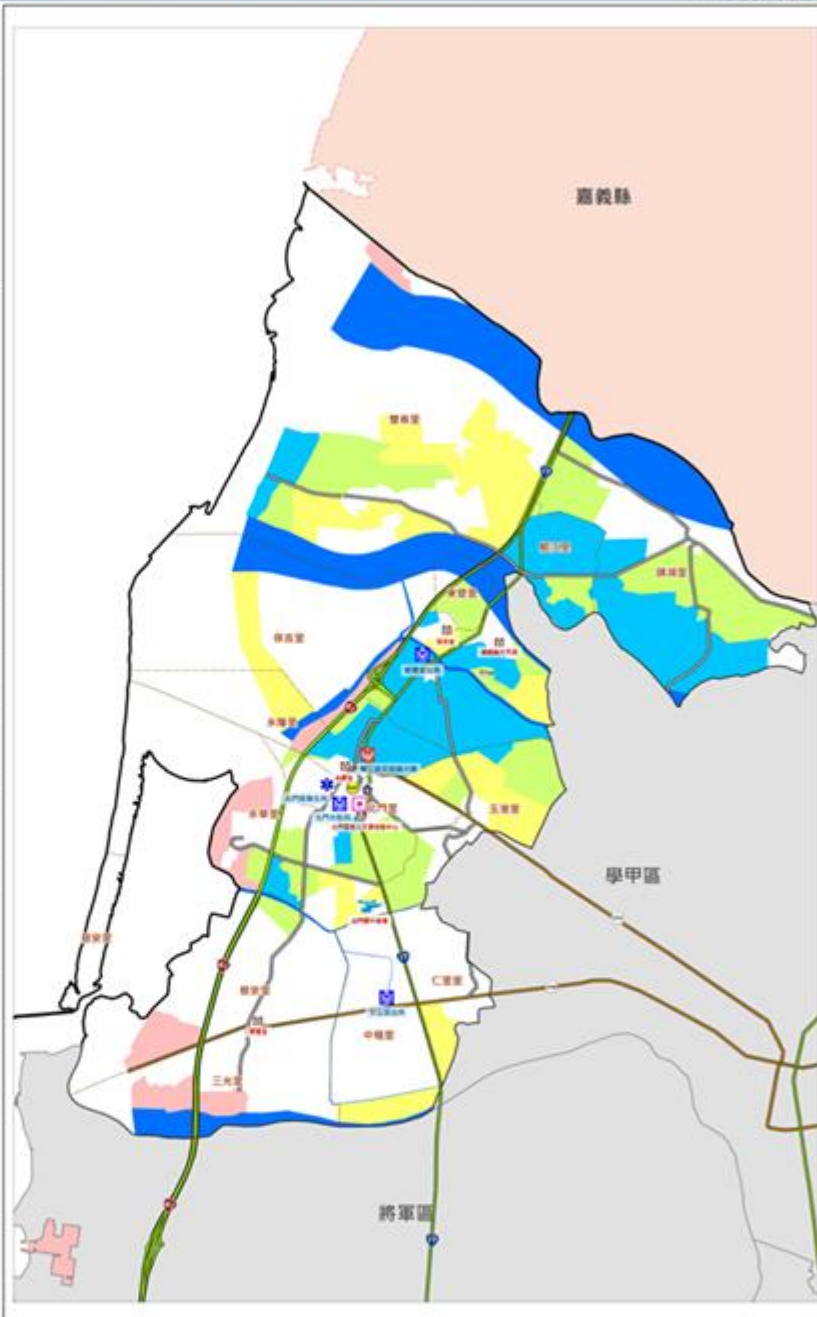


圖例	道路	標示	設施		
8	國道	適用海嘯災害	水災避難收容處所	醫療院所	救護器材放置
19	省道	適用土石流災害	地震避難收容處所	身心障礙福利機構	通訊設備放置點
快速道路	快速道路	淹水潛勢 (一日雨量450mm)	土石流避難收容處所	老人福利機構	指示方向
行政區界	行政區界	0.25 - 0.50 m	海嘯避難收容處所	物資儲藏點	取水點
區界線	區界線	0.50 - 1.00 m	複合式災害避難收容處所	中輟及人員轉運集結站	直升機起降地點
標示	標示	1.00 - 2.00 m	消防單位	救護單位	指揮中心
適用水災災害	適用水災災害	2.00 - 3.00 m	救護單位	指揮中心	備援中心
適用地震災害	適用地震災害	> 3.00 m	救護單位	備援中心	

臺南市北門區防災地圖

編號 6701700

防災資訊表			
災情通報單位			
臺南市災害應變中心			
• 民治災害應變中心 (06) 6570119			
• 永華災害應變中心 (06) 2989119			
北門區災害應變中心			
• 電話 (06) 7862001			
備援中心【北門區老人文康活動中心】			
• 電話 (06) 7860282			
警消醫療單位			
• 臺南市政府消防局第三救災救護大隊北門分隊 (06) 7862519			
• 北門分駐所 (06) 7862041			
• 北門區衛生所 (06) 7862043			
• 文山派出所 (06) 7862324			
• 將軍派出所 (06) 7860121			
里長聯絡資訊			
里別	姓名	電話	手機
保安里	洪耀明	(06) 7862820	0983217335
雙春里	李連興	(06) 7863678	0937305823
東隆里	洪松茂	(06) 7863126	0912493288
東江里	林妙文	(06) 7863209	0919756881
北門里	洪光榮	(06) 7862435	0937616333
錦湖里	郭漢貴	(06) 7864752	0935850417
三光里	黃維祥	(06) 7850186	0937578303
仁愛里	蔡南山	(06) 7861195	0929158655
玉環里	林妙清	(06) 7862604	0919178039
中環里	陳厚任	(06) 7862698	0928788629
泰安里	陳敏文	(06) 7850150	0921023150
永華里	蔡明勝	(06) 7861722	0938523585
永隆里	潘江益	(06) 7861177	0932818327
避難收容處所			
南鯤鯓代天府(龍潭樓)	☑		
住址：東江里976號	☑		
電話：(06) 7863711	♿		
永隆宮(耆民教育活動中心)	☑		
住址：永隆里44號	☑		
電話：(06) 8762364	♿		
老人文康活動中心	☑		
住址：北門里66號	☑		
電話：(06) 7860282	♿		
保安宮(東鯤神保社區活動中心)	☑		
住址：東隆里760號	☑		
電話：(06) 7863049	♿		
東隆宮(東隆文化中心)	☑		
住址：三光里95號	☑		
電話：(06) 7850136	♿		
北門區公所107年3月1日更新			

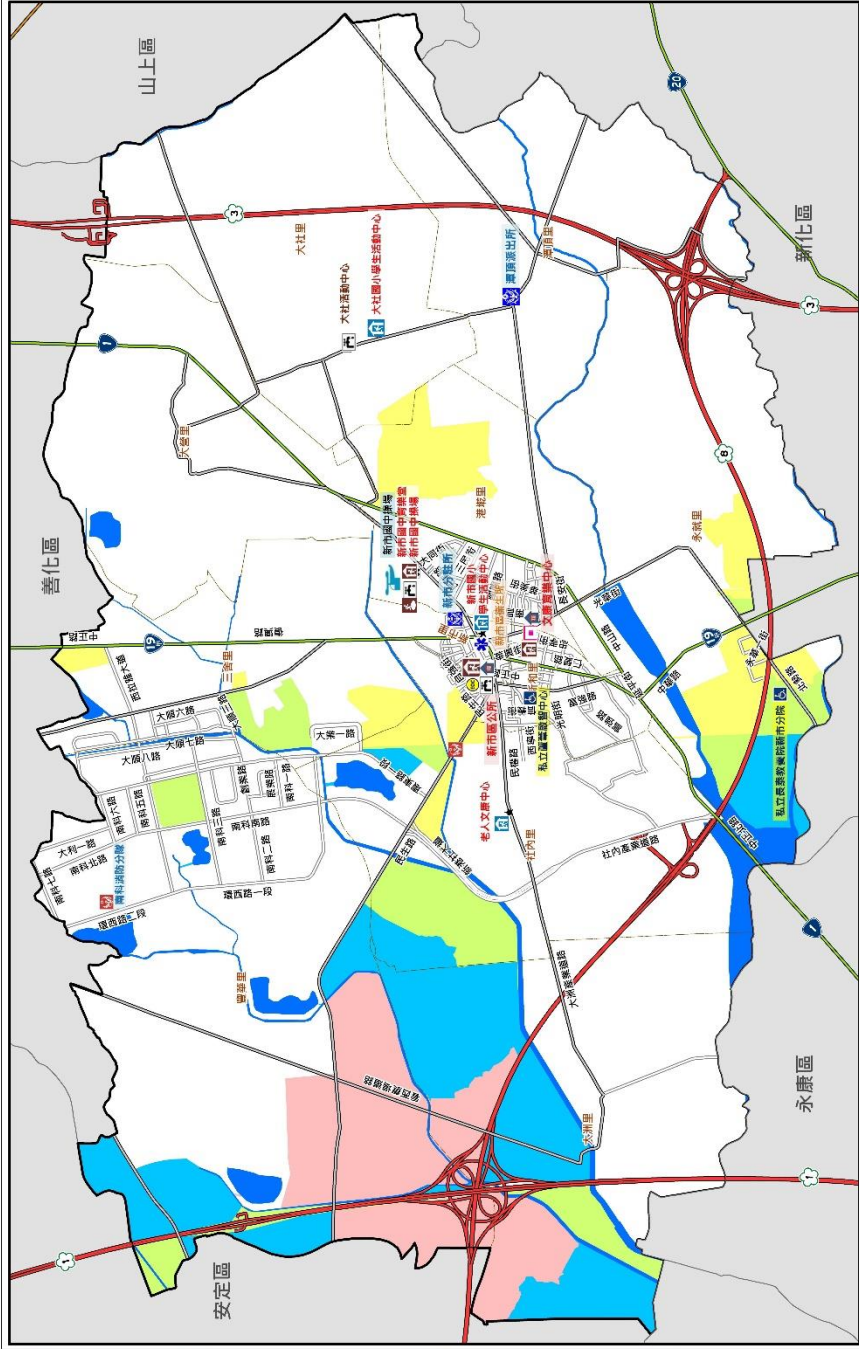


參考雨量站	北門
1小時雨量(mm)	二級警戒 40 一級警戒 50
3小時雨量(mm)	二級警戒 80 一級警戒 90
6小時雨量(mm)	二級警戒 100 一級警戒 120
12小時雨量(mm)	二級警戒 150 一級警戒 180
24小時雨量(mm)	二級警戒 200 一級警戒 250

圖例	標示	設施
國道	通用海嘯災害	水災避難收容處所
省道	通用土石流災害	地震避難收容處所
快速道路	淹水區段 (一日雨量450mm)	土石流避難收容處所
行政區界	0.25 - 0.50 m	海嘯避難收容處所
境界線	0.50 - 1.00 m	複合式災害避難處所
標示	1.00 - 2.00 m	車輛及人員轉運集結點
通用水災災害	2.00 - 3.00 m	消防單位
通用地震災害	> 3.00 m	警消單位
		醫療院所
		救護器材放置
		身心障礙福利機構
		老人福利機構
		物資儲備點
		取水點
		對外接駁地點
		通訊設備放置點
		社區集結點
		綜合安置與收容點
		避難中心
		備援中心

臺南市新市區水災防災地圖

編號 TNAC67-67020-A001



防災資訊表

災情通報單位

- 臺南市災害應變中心 (06) 6570119
- 民安災害防救中心 (06) 2989119
- 永華災害防救中心 (06) 2989119
- 新市區災害應變中心
- 電話 (06) 5994711
- 備註中心【新市區文衡路集中心】
- 電話 (06) 5994711

警消聯繫單位

- 新市區消防隊 06-5993119
- 新市區公所 06-5993019
- 運具派出所 06-5991934
- 社區團隊 (06) 5994711
- 水災巡守隊 0929-478-618
- 人員巡守隊 0933-341-872
- 潔淨巡守隊 0932-802-081

里鄰聯絡資訊

里別	姓名	電話
新市甲	阮成高(代里)	06-5994711#117
新市甲	李蕭文	0937-662807
二高里	李連順	0932-704217
大高里	廖德仁	0929-372909
海光里	田在烈	0932-818919
社內里	陳炳昌	0988-859709
豐榮里	李俊發	0937-668725
義順里	張理坤	0986-634001
大洲里	洪宗輝	0935-492675
港內里	黃阿堂	0932-702436
大庄里	李雲發	0955-018366

避難收容處所

- 新市區文衡路育樂中心
地址：海墘路189號
電話：(06) 5898318
- 新市區老人文康活動中心
地址：社大戶91-22號
電話：(06) 5895196
- 新市國小
地址：三崁仔路
電話：(06) 5992855#631

新市國中應變室

- 地址：民權路76號
電話：(06) 5991420#8001

新市區公所-應變室

- 地址：三崁仔路12號
電話：(06) 5994711#280
- 大社國小
地址：人社戶39號
電話：(06) 5991593#805

新市國中排灣

- 地址：民權路76號
電話：(06) 5991420#6001

臺南市新市區公所106年12月更新

參考雨量站		新市	善化
1小時雨量(mm)	二級警報	40	40
	一級警報	50	50
3小時雨量(mm)	二級警報	100	80
	一級警報	110	100
6小時雨量(mm)	二級警報	130	130
	一級警報	150	150
12小時雨量(mm)	二級警報	180	180
	一級警報	220	220
24小時雨量(mm)	二級警報	260	260
	一級警報	300	300

圖例	標示	設施	海水漲數(一日最高50mm)
道路	消防栓	消防栓	0.25 - 0.50 m
交通	消防栓	消防栓	0.50 - 1.00 m
交通	消防栓	消防栓	1.00 - 2.00 m
交通	消防栓	消防栓	2.00 - 3.00 m
交通	消防栓	消防栓	> 3.00 m

臺南市楠西區水災防災地圖

● 災害通報單位

單位別	電話
楠西區災害應變中心	06-5751615#201

● 里長聯絡電話

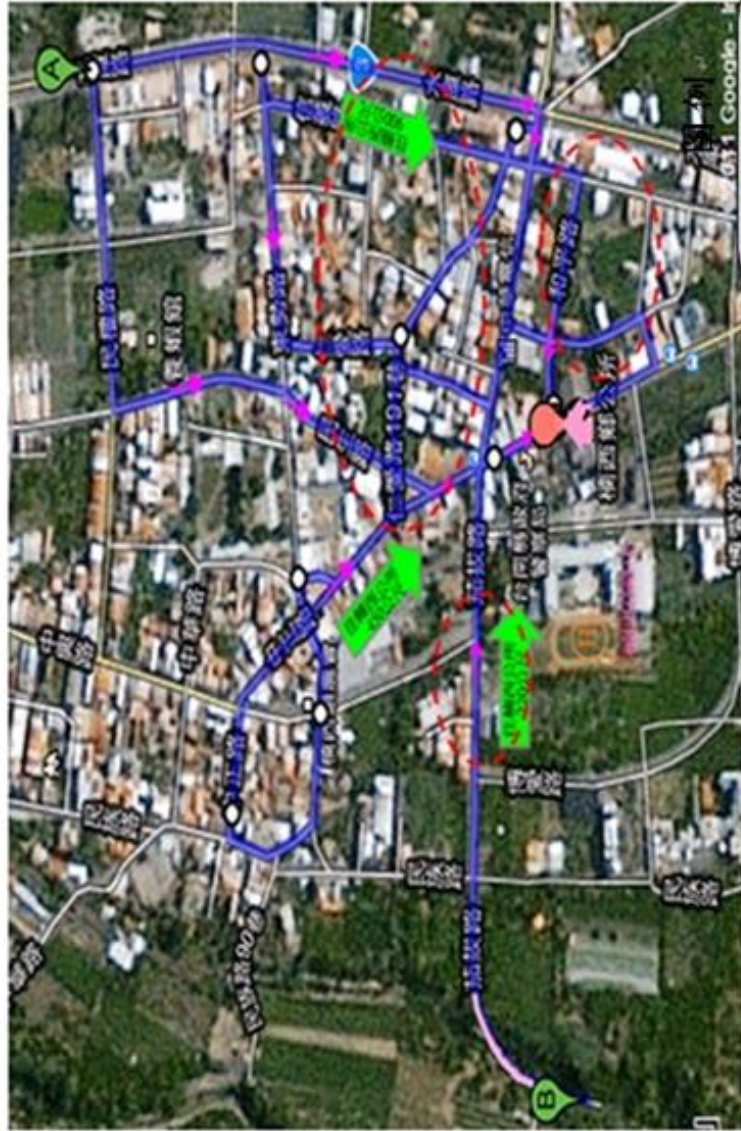
職稱	姓名	電話	行動電話
東勢里長	張某	5751539	0912738869
楠西里長	劉富	5752535	0936521428

● 警消醫療聯絡電話

單位別	電話
楠西分駐所	5751062
楠西消防隊	5752260
楠西區衛生所	5151006

● 避難收容所聯絡電話

避難收容所	住址	電話
楠西區公所	楠西區中正路230號	
聯絡人		5751615#301



➡ 避難方向及距離
➡ 避難疏散路線
🏠 避難處所
H 直昇機起降場
 淹水潛勢區

(避難場所照片與處所名稱)

● 避難場所一覽表

地區別	避難處所	地址	電話	聯絡人
楠西區	楠西區公所	楠西區中正路230號	5751615#301	江玉雲

臺南市南化區水災防災地圖

編號 6702500

防災資訊表		
災情通報單位		
臺南市災害應變中心 • 民治災害應變中心 (06) 6570119 • 永華災害應變中心 (06) 2989119 南化區災害應變中心 • 電話 (06) 5771513#102 備援中心【南化區圖書館】 • 電話 (06) 5771247		
警消醫療單位		
• 玉井分局南化分駐所 (06) 5771179 • 南化消防隊 (06) 5773428 • 南化衛生所 (06) 5771139		
里長聯絡資訊		
里別	姓名	電話
南化里	余俊源	(06) 5771279
小梅里	王泰山	(06) 5771904
東和里	林志旺	(06) 5775001
西埔里	廖人平	(06) 5771090
中坑里	余玉芬	(06) 5775023
北平里	洪旺石	(06) 5774302
北山里	林金蒼	(06) 5772237
三仁里	邱永霖	(06) 5772128
關山里	謝國勇	(06) 5770095
避難收容處所		
老人文康活動中心 住址：南化里172-1號 電話：(06) 5771279	東和里活動中心 住址：東和里19-1號 電話：(06) 5775001	
中坑里活動中心 住址：中坑里38-6號 電話：(06) 5775023	玉山里活動中心 住址：玉山里65號 電話：(06) 5772005	
瑞峰國小 住址：關山里96號 電話：(06) 5770093	關山里活動中心 住址：關山里84-3號 電話：0912737825	



參考雨量站	南區
1小時雨量(mm)	二級警戒 60
	一級警戒 70
3小時雨量(mm)	二級警戒 140
	一級警戒 150
6小時雨量(mm)	二級警戒 200
	一級警戒 220
12小時雨量(mm)	二級警戒 320
	一級警戒 350
24小時雨量(mm)	二級警戒 400
	一級警戒 450

道路	標示	設施
區道	適用海嘯災害	水災避難收容處所
省道	適用土石流災害	地震避難收容處所
快速道路	海水潛勢 (一日雨量450mm)	土石流避難收容處所
行政區界	0.25 - 0.50 m	河壩避難收容處所
里界線	0.50 - 1.00 m	複合式災害避難處所
標示	1.00 - 2.00 m	車輛及人員避難集結點
適用水災災害	2.00 - 3.00 m	消防單位
適用地震災害	> 3.00 m	警察單位
		醫療院所
		身心障礙便利機構
		老人福利機構
		物資儲備點
		取水點
		西川機器維修站
		指揮中心
		醫療中心
		救災器材倉庫
		通訊器材放置點
		垃圾棄置點
		砂包或蓋與巨收點
		地理

臺南市左鎮區區級防災地圖

防災資訊表
行政區位圖



災情通報單位

- 臺南市災害應變中心
民治專線:06-6569119
永華專線:06-2989119
- 左鎮區災害應變中心
電話:06-5731611
- 消防局報案電話:119
- 警察局報案電話:110
- 市民服務熱線:1999

防災資訊網站

- 內政部消防署
<http://www.nfa.gov.tw>
- 臺南市政府消防局
<http://119.tainan.gov.tw/>
- 臺南市政府左鎮區公所
<http://web2.tainan.gov.tw/Zuojhen/>
- 臺南市政府災害應變告示網
<http://disaster.tainan.gov.tw>

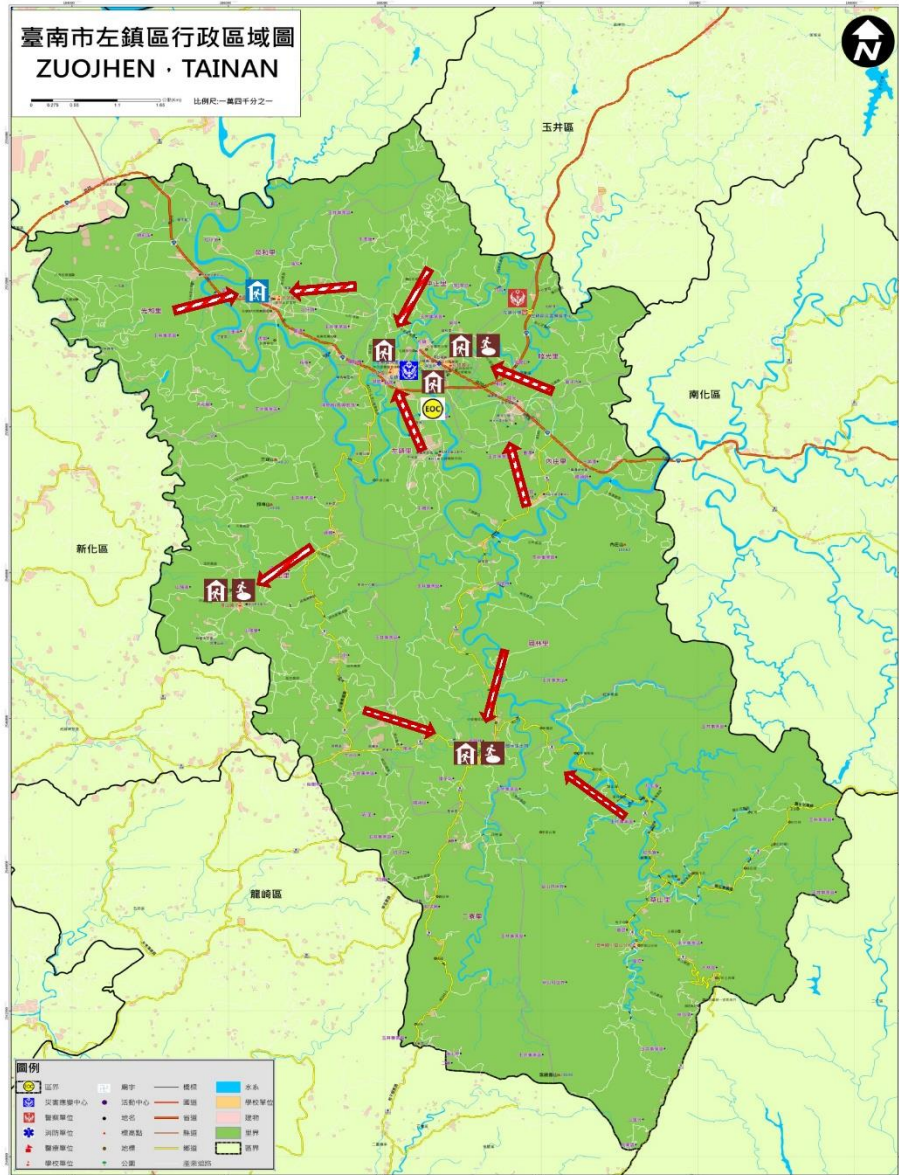
避難原則

- 水災:就地避難或垂直避難；低窪地區前往避難收容處所
- 地震:前往開放空間或公園避難

避難收容處所

- 左鎮區公所
地址：中正里171-4號
電話：(06) 5731611
- 老人活動中心
地址：中正里15-2號
電話：(06) 5731611
- 榮和里活動中心
地址：榮和里60-7號
電話：(06) 5732282
- 左鎮國中
地址：中正里170號
電話：(06) 5731015
- 澄山分校(廢校教室)
地址：澄山里77-3號
電話：(06) 5731848
- 岡林國小(廢校教室)
地址：岡林里31號
電話：(06) 5730061

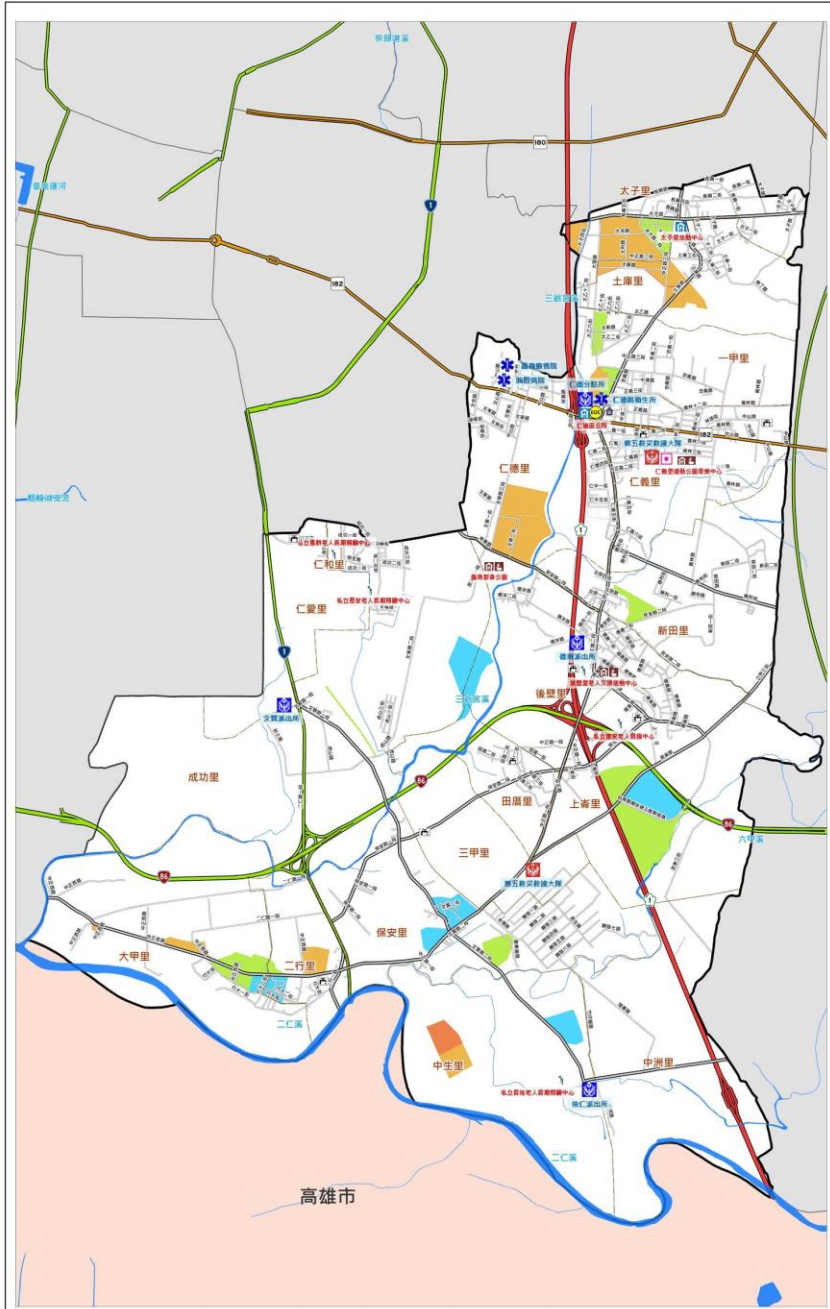
臺南市政府106年6月製作



圖例	道路	標示	設施
圖例	省道	疏散避難方向	備有無障礙設施
	鄉道	適用地震災害	地震避難收容處所
	行政界線	適用水災災害	水災避難收容處所
	里界線	適用海嘯災害	海嘯避難收容處所
		適用土石流災害	複合型室外避難收容處所
		廟宇	消防單位
		國小	警察單位
		國中	醫療單位
		地標	身心障礙福利機構
			老人福利機構
			物資儲備點
			取水點
			車輛及人員轉運集結點
			直升機起降點
			垃圾集結點
			指揮中心
			砂包放置點位
			救援器材放置點

臺南市仁德區水災防災地圖

防災資訊表		
災情通報單位		
臺南市災害應變中心 • 民治災害應變中心 (06) 6570119 • 永華災害應變中心 (06) 2989119		
仁德區災害應變中心 • 電話 (06) 2706979		
備援中心【仁德區仁德分隊】 • 電話 (06) 2702827		
警消醫療單位		
• 太廟派出所 (06) 2726472		
• 德南派出所 (06) 2791341		
• 依仁派出所 (06) 2661245		
• 文賢派出所 (06) 2661788		
• 仁德分駐所 (06) 2702664		
• 仁德消防分隊 (06) 2702827		
• 文賢消防分隊 (06) 2666302		
• 仁德區衛生所 (06) 2704153		
里長聯絡資訊		
里別	姓名	電話
太子里	徐徽梁	(06) 2718282
土庫里	黃富建	(06) 2727940
一甲里	楊富田	(06) 2707946
仁德里	吳中清	(06) 2704198
仁義里	蔡榮安	(06) 2793590
新田里	王俊傑	(06) 2492123
後壁里	許連發	(06) 2798444
上高里	李月真	(06) 2665646
田厝里	林江溪	(06) 2667913
三甲里	王永和	(06) 2662806
保安里	顏榮城	(06) 2662557
成功里	鄭購而	(06) 2677362
仁和里	張長壽	(06) 3352873
仁愛里	張台昇	(06) 2686890
二行里	吳宗慶	(06) 3661675
大甲里	許和興	(06) 3661675
中洲里	張文育	(06) 2663666
避難收容處所		
仁德區公所 地址：中正路三段5號 電話：(06) 2704706		
太子里活動中心 地址：土庫路2號 電話：(06) 2700735		
仁義里運動公園育樂中心 地址：仁義路130號 電話：(06) 2794821		
後壁里老人文康活動中心 地址：德南路68號 電話：(06) 2794821		
臺南都會公園 地址：文華路二段62號 電話：(06) 264780		
臺南市政府107年01月製作		



參考雨量站		仁德	臺南市南
1小時雨量 (mm)	二級警戒	50	50
	一級警戒	60	60
3小時雨量 (mm)	二級警戒	90	90
	一級警戒	100	100
6小時雨量 (mm)	二級警戒	120	120
	一級警戒	150	150

圖例	道路	標示	設施
國道	海	適用海嘯災害	水災避難收容處所
省道	土	適用土石流災害	地震室內避難收容處所
快速道路	水	淹水潛勢 (一日雨量450mm)	地震戶外避難收容處所
行政區界	0.25 - 0.50 m		複合式室內避難收容處所
區界線	0.50 - 1.00 m		複合式戶外災害避難處所
標示	1.00 - 2.00 m		車輛及人員轉運集結點
水	2.00 - 3.00 m		消防單位
水	> 3.00 m		警察單位
水			水災避難收容處所
水			地震室內避難收容處所
水			地震戶外避難收容處所
水			複合式室內避難收容處所
水			複合式戶外災害避難處所
水			車輛及人員轉運集結點
水			消防單位
水			警察單位
水			醫療院所
水			身心障礙福利機構
水			老人福利機構
水			物資儲備點
水			取水點
水			直升機起降地點
水			救護器材放置
水			通訊設備放置點
水			指揮中心
水			備援中心

臺南市歸仁區水災防災地圖

編號 6702800

防災資訊表		
災情通報單位		
臺南市災害應變中心 • 民治災害應變中心 (06) 6570119 • 永華災害應變中心 (06) 2989119 歸仁區災害應變中心 電話 (06) 2301518 備援中心【歸仁文化中心1樓及地下室】 電話 (06) 3306505 分機101、102、104		
警消醫療單位		
• 歸仁分局 (06) 2304964 • 大潭派出所 (06) 2781450 • 歸南派出所 (06) 2307887 • 歸仁派出所 (06) 2304028 • 橋南派出所 (06) 2307931 • 歸仁消防分隊 (06) 2304739 • 保西消防分隊 (06) 3388300 • 歸仁區公所 (06) 2301518		
里長聯絡資訊		
里別	姓名	電話
南保里	劉源祥	(06) 2308559
六甲里	林石金	(06) 2308998
歸仁里	張標文清	(06) 2304331
南市里	張文義	(06) 2393551
華東里	陳朝義	(06) 2390323
許厝里	陳素賢	(06) 2302098
普西里	楊康成	(06) 2307445
普東里	楊德勝	(06) 2395630
海濱里	徐進德	(06) 2302582
沙崙里	李明山	(06) 2302895
大潭里	林文雄	(06) 2780075
武東里	鄭炳輝	(06) 2781464
八甲里	楊進豐	(06) 2392076
七甲里	郭振豐	(06) 2300126
橋南里	張宏志	(06) 2398905
西埔里	鄭福利	(06) 2723100
大潭里	陳萬素德	(06) 2711794
南興里	朱瑞漢	(06) 2393291
新厝里	林文斌	(06) 3301324
歸南里	吳忠輝	(06) 3301294
文化里	劉三志	(06) 3301285
避難收容處所		
歸仁國中	沙崙國中	大潭國中
地址：文化里文化中心二樓2樓 電話：(06) 2301873#313	地址：武東里歸仁六路2號 電話：(06) 301206#301	地址：大潭里中正路三號60號 電話：(06) 2309683#818
歸仁國小	紅瓦厝國小	海濱國小
地址：歸仁文化中心一樓300號 電話：(06) 2304740#201	地址：南興里南興路300號 電話：(06) 230051#740	地址：普西里普西路171號 電話：(06) 2304930#111
文化國小	歸南國小	普西國小
地址：文化里文化中心二樓330號 電話：(06) 330166#840	地址：普東里普東路171號 電話：(06) 2304930#111	地址：普西里普西路171號 電話：(06) 2304930#111
大潭國小	保西國小	歸仁區公所
地址：大潭里中正路三號60號 電話：(06) 2781953#140	地址：普西里普西路171號 電話：(06) 2309683#818	地址：普西里普西路171號 電話：(06) 2396092
歸仁區活動中心	歸仁區公所	
地址：歸仁區普西路223號 電話：(06) 2304331	地址：普西里普西路171號 電話：(06) 2396092	
臺南市政府106年06月製作		



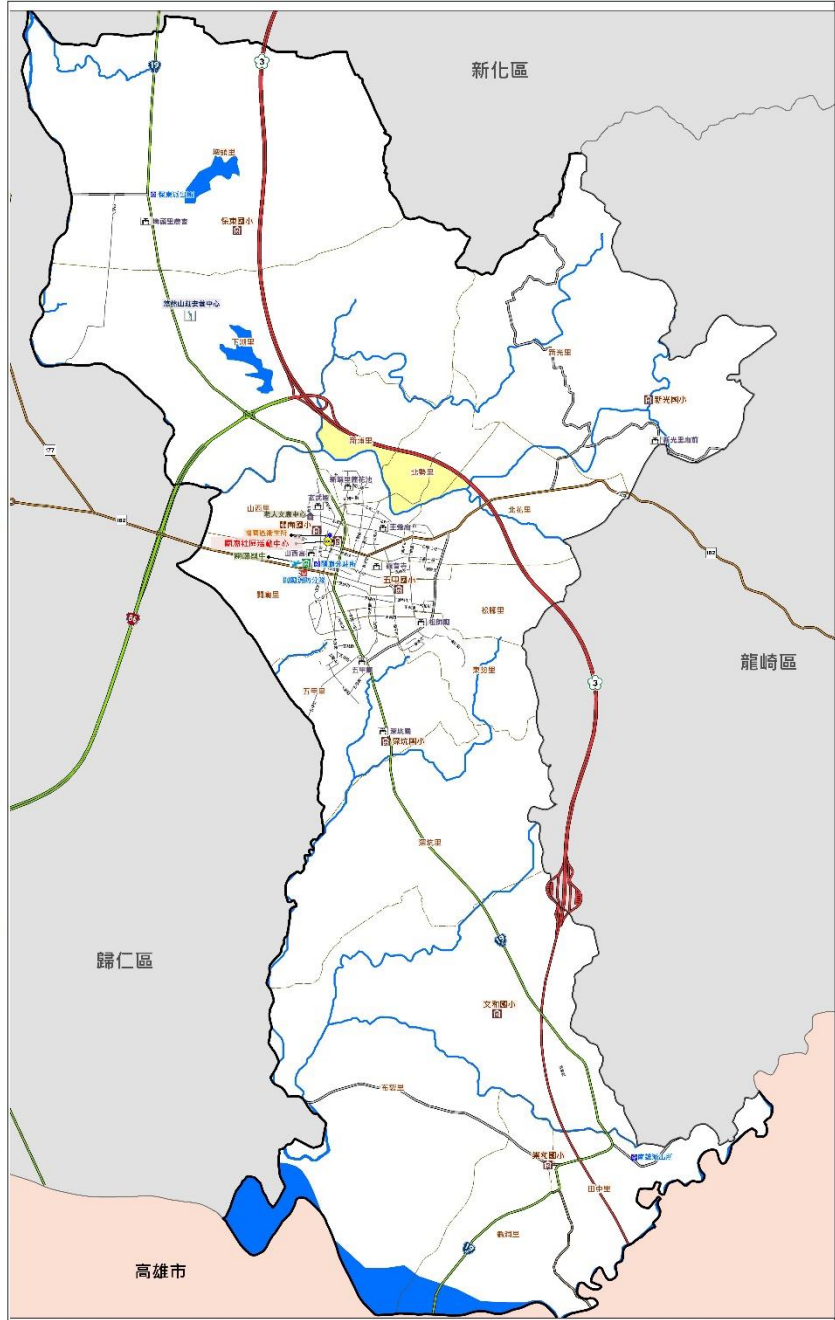
參考雨量站	沙害
1小時雨量 (mm)	二級警戒 50 一級警戒 60
3小時雨量 (mm)	二級警戒 90 一級警戒 100
6小時雨量 (mm)	二級警戒 130 一級警戒 150
12小時雨量 (mm)	二級警戒 190 一級警戒 230
24小時雨量 (mm)	二級警戒 260 一級警戒 300

圖例	標誌	設施
國道	適用海嘯災害	水災避難收容處所
省道	適用土石流災害	地震避難收容處所
快速道路	海水潛勢 (一日雨量450mm)	土石流避難收容處所
行政區界	0.25 - 0.50 m	海嘯避難收容處所
境界線	0.50 - 1.00 m	環台型(內)避難收容處所
橋樑	1.00 - 2.00 m	環台型(外)避難收容處所
適用水災災害	2.00 - 3.00 m	車輛及人員轉運集結點
適用地震災害	> 3.00 m	直升機起降地點
		消防單位
		醫療單位
		警備單位
		救護器材放置
		指揮中心
		備援中心
		身心障礙福利機構
		老人福利機構
		物資儲備點
		取水點
		通訊設備設置點

臺南市關廟區水災防災地圖

編號 6702900

防災資訊表		
災情通報單位		
臺南市災害應變中心		
• 民治災害應變中心 (06) 6570119		
• 永華災害應變中心 (06) 2989119		
關廟區災害應變中心		
電話 (06) 5953195		
備援中心【關廟區圖書館】		
電話 (06) 5960858		
警消醫療單位		
• 關廟分駐所 (06) 5952013		
• 吳東派出所 (06) 5955799		
• 南隆派出所 (06) 5551907		
• 關廟消防分隊 (06) 5952895		
• 關廟區衛生所 (06) 5952395		
里長聯絡資訊		
里別	姓名	電話
下湖里	陳派明	(06) 5952223
埤塘里	許文琪	(06) 5952164
新光里	黃瑞池	(06) 5952174
新灣里	張德仁	(06) 5952130
南關里	戴德和	(06) 5952125
山西里	楊啟祥	(06) 5952246
東勢里	方耀慶	(06) 5952140
北勢里	郭水芝	(06) 5952128
五甲里	蔡明松	(06) 5959137
北花里	楊國燕	(06) 5952129
香洋里	盧添登	(06) 5952127
南花里	郭文郁	(06) 5952126
田中里	雙文雄	(06) 5551400
龜河里	王澤源	(06) 5551480
松腳里	李文良	(06) 5952145
深坑里	吳昌哲	(06) 5952146
布袋里	陳龍日	(06) 5551147
避難收容處所		
明輝社區活動中心 住址：文化路85號 電話：(06) 5950002#113	新光國小 住址：中崙路76號 電話：(06) 5952419#22	
深坑國小 住址：武荖寮一段487號 電話：(06) 5952409#103	洪和國小 住址：南港中街568號 電話：(06) 5551040	
南關國小 住址：文南路121號 電話：(06) 5952209	文和國小 住址：長文路37號 電話：(06) 5551937#13	
五甲國小 住址：中崙路216號 電話：(06) 5952155#314	保潔國小 住址：謝心橋一段776號 電話：(06) 5952344#203	
臺南市政府106年7月更新		



參考雨量站		沙崙
1小時雨量 (mm)	二級警戒	50
	一級警戒	60
3小時雨量 (mm)	二級警戒	90
	一級警戒	100
6小時雨量 (mm)	二級警戒	130
	一級警戒	150
12小時雨量 (mm)	二級警戒	190
	一級警戒	230
24小時雨量 (mm)	二級警戒	260
	一級警戒	300

道路	標示	設施
國道	過干海埔災害	水災避難收容處所
省道	過干土石流災害	地震避難收容處所
快速道路	淹水潛勢 (一日雨量450mm)	土石流避難收容處所
行政區界	0.25 - 0.50 m	海嘯避難收容處所
界線	0.50 - 1.00 m	複合式災害避難處所
標示	1.00 - 2.00 m	中輻及人員轉運集結點
過手水災災害	2.00 - 3.00 m	消防單位
跨月地帶災害	> 3.00 m	消防單位
		保險院所
		身心障礙福利機構
		老人福利機構
		取水站
		直升機起降地點
		指揮中心
		備災中心
		救災器材倉庫
		通訊設備放置點

臺南市龍崎區水災防災地圖

防災資訊表	
災情通報單位	
臺南市災害應變中心	
• 民治災害應變中心 (06) 6570119	
• 永華災害應變中心 (06) 2989119	
龍崎區災害應變中心	
電話 (06) 5941049	
備援中心【龍崎區圖書館】	
電話 (06) 5941653	

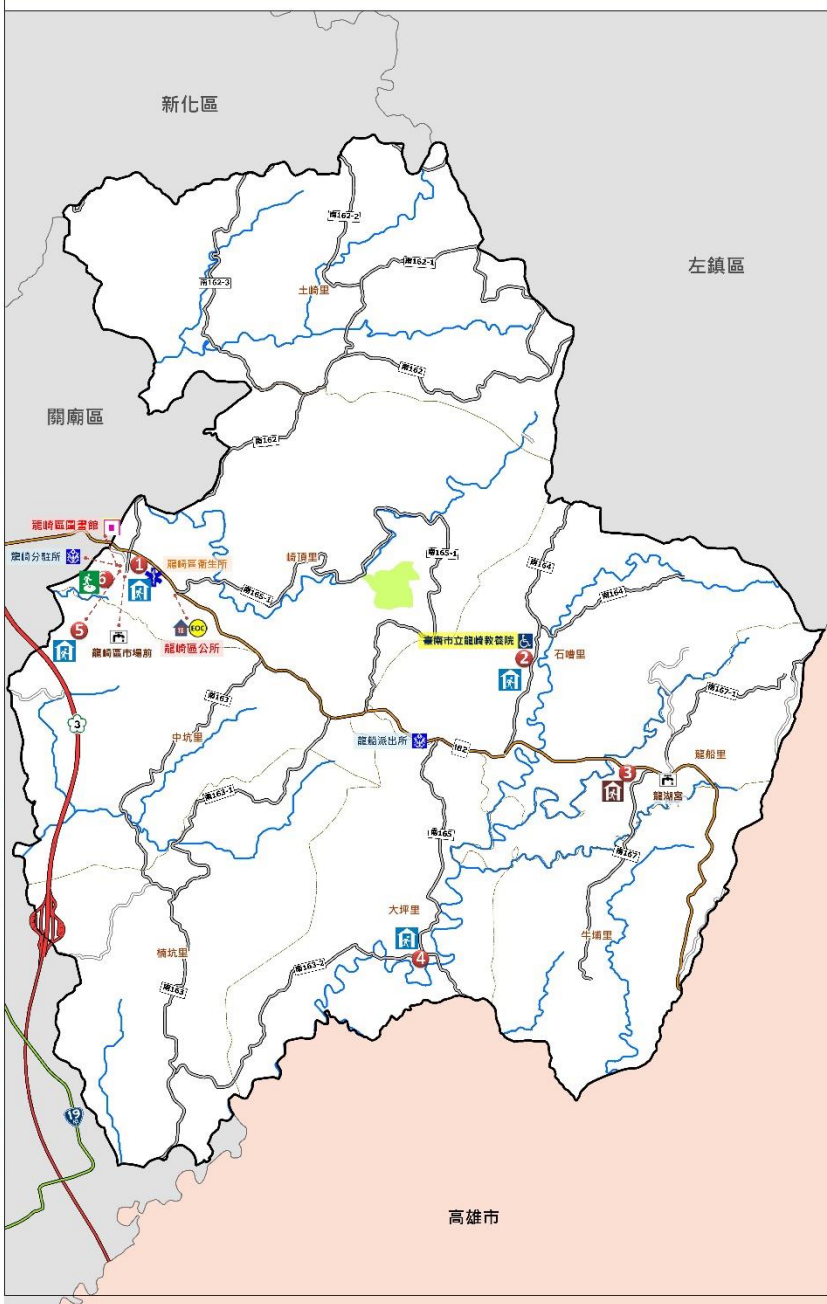
警消醫療單位	
• 龍崎分駐所 (06) 5941010	
• 龍崎派出所 (06) 5941099	
• 龍崎區衛生所 (06) 5941397	

里長聯絡資訊		
里別	姓名	電話
龍頂里	黃怡婷	(06)5941277 - 0978650758
土埤里	代理陳新振	(06) 3032131 0963227664
中坑里	郭茂全	(06) 3554294 - 0912764853
橋坑里	洪榮和	(06) 5551382 - 0932297221
大坪里	余文生	(06) 5941576 0919113833
石埤里	鄧統福	(06) 5947049 - 0937363654
龍船里	余福雄	(06) 5947325 - 0939675930
牛埔里	陳永和	(06) 3301236 - 0937366802

避難收容處所	
老人文康活動中心	1  
住址：崎頂里新市子201號	
電話：(06) 5940327	
石埤里活動中心	2  
住址：石埤里刺子菁13-3號	
電話：(06) 5947207	
龍船里活動中心	3   
住址：龍船里苦苓湖10號	
電話：(06) 5947453	
大坪里活動中心	4  
住址：大坪里37-2號	
電話：(06) 5940253	
龍崎區區民活動中心	5  
住址：崎頂里新市子41號	
電話：(06) 5941204	
龍崎國小操場	6  
住址：崎頂里新市子41號	
電話：(06) 5941204	

臺南市政府107年1月12日更新

參考雨量站		
1小時雨量 (mm)	二級警戒	崎頂 70
	一級警戒	80
3小時雨量 (mm)	二級警戒	140
	一級警戒	150
6小時雨量 (mm)	二級警戒	220
	一級警戒	250
12小時雨量 (mm)	二級警戒	320
	一級警戒	350
24小時雨量 (mm)	二級警戒	400
	一級警戒	450



圖例	道路	標示	設施
	國道	 適用海嘯災害	 水災避難收容處所
	省道	 適用土石流災害	 室內地震避難收容處所
	快速道路	 淹水潛勢 (一日雨量450mm)	 土石流避難收容處所
	行政區界	 0.25 - 0.50 m	 海嘯避難收容處所
	區界線	 0.50 - 1.00 m	 複合式災害避難處所
	標示	 1.00 - 2.00 m	 中橫及人員轉運集結站
	適用水災災害	 2.00 - 3.00 m	 消防單位
	適用地震災害	 > 3.00 m	 清潔單位
			 醫療院所
			 救護器材放置
			 身心障礙福利服務
			 通訊設備放置點
			 室外地震避難收容處所
			 抽水站
			 直升機起降地點
			 指揮中心
			防災中心

臺南市南區水災防災地圖

編號 6703300

防災資訊表	
災情通報單位	
臺南市災害應變中心	
• 民治災害應變中心 (06) 6570119	
• 永平災害應變中心 (06) 2989119	
南區災害應變中心	
• 區所 (06) 2910126#222	
備援中心【臺南市立體育處二樓】	
• 電話 (06) 2157691#232	

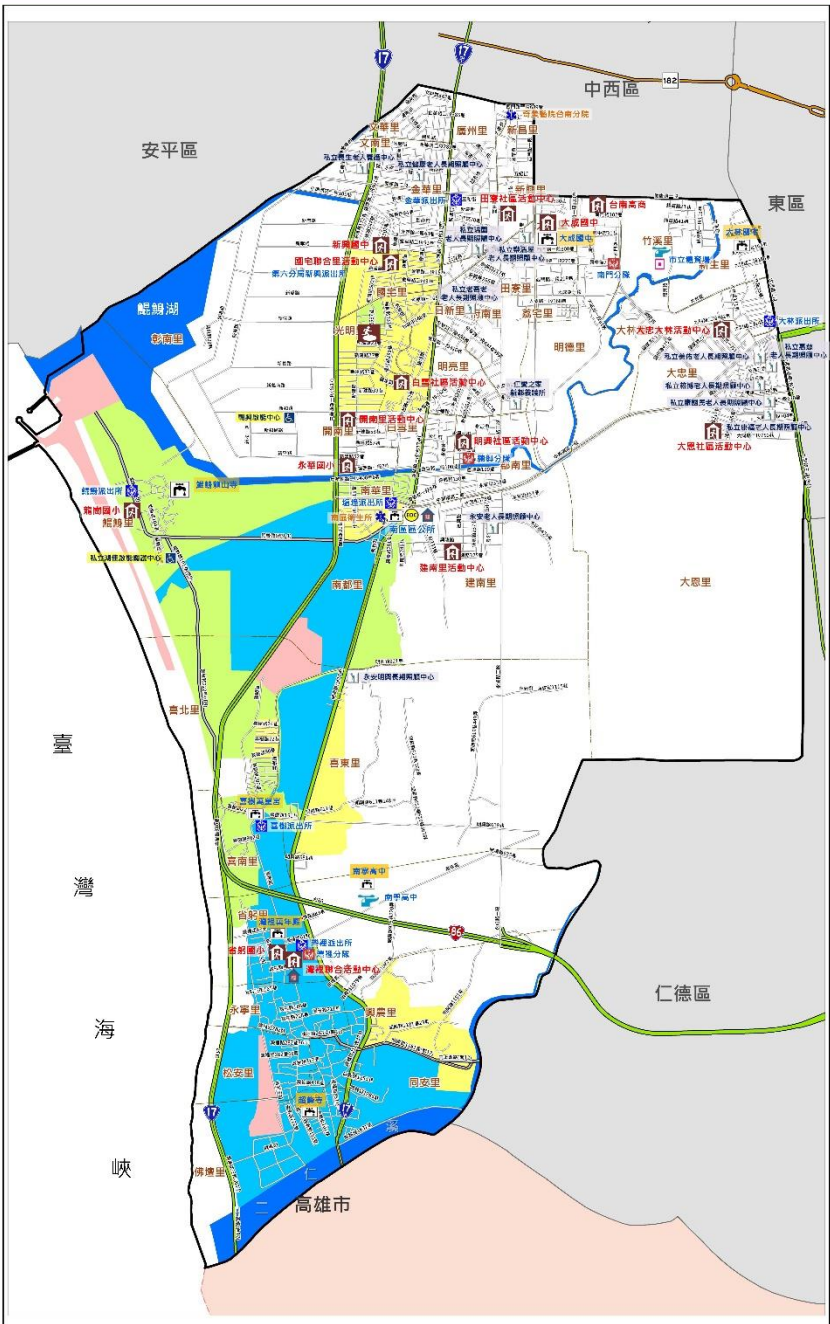
警消醫療單位	
• 臺南市警第六分局 (06) 2640556	
• 金益派出所 (06) 2640007	
• 大林派出所 (06) 2150209	
• 麟潭派出所 (06) 2651592	
• 新興派出所 (06) 2611428	
• 迴瀨派出所 (06) 2622819	
• 高橋派出所 (06) 2622407	
• 鵝鑾派出所 (06) 2627306	
• 臺南市消防隊第七大隊 (06) 2158304	
• 南門消防分隊 (06) 2151510	
• 德興消防分隊 (06) 2611509	
• 迴瀨消防分隊 (06) 2623732	
• 南區衛生所 (06) 2618578	

里長聯絡資訊		
里別	姓名	電話
文安里	謝清中	(06) 2673568
大木里	劉永海	(06) 2157314
大忠里	許清忠	(06) 2686152
第一里	安河	(06) 2138566
三和里	李國祥	(06) 2147097
明德里	陳廷華	(06) 2910575
高橋里	黃景	(06) 2630249
大忠里	吳三源	(06) 2631946
高橋里	李三源	(06) 2617271
迴瀨里	李國祥	(06) 2631495
南門里	謝清忠	(06) 2911377
高橋里	許清忠	(06) 2237359
新南里	吳三源	(06) 2781556
文安里	謝清中	(06) 2618556
迴瀨里	李國祥	(06) 2277732
高橋里	黃景	(06) 2618618
南門里	謝清忠	(06) 2639803
日新里	王文清	(06) 2924137
大忠里	吳三源	(06) 2639935
明德里	陳廷華	(06) 2639043
明德里	謝清忠	(06) 2612643
明德里	謝清忠	(06) 2634123
明德里	謝清忠	(06) 2639162
明德里	謝清忠	(06) 2639938
明德里	謝清忠	(06) 2622188
明德里	謝清忠	(06) 2639956
明德里	謝清忠	(06) 2644529
明德里	謝清忠	(06) 2657184
明德里	謝清忠	(06) 2918509
明德里	謝清忠	(06) 2679137
明德里	謝清忠	(06) 2677917
明德里	謝清忠	(06) 2629759
明德里	謝清忠	(06) 2628356
明德里	謝清忠	(06) 2963591
明德里	謝清忠	(06) 2639137
明德里	謝清忠	(06) 2628742
明德里	謝清忠	(06) 2963568
明德里	謝清忠	(06) 2623016
明德里	謝清忠	(06) 2673740
明德里	謝清忠	(06) 2961731

避難收容處所		
南區區公所	海濱活動中心	地址：南門路67號 電話：(06) 2627759
新興國中	大忠大社社區活動中心	地址：大忠路214-42號133號 電話：(06) 2155011
大成國中	明興社區活動中心	地址：高橋路88號 電話：(06) 2615513
高橋國中	田寮社區活動中心	地址：高橋路37號 電話：(06) 2646946
迴瀨國小	白雲社區活動中心	地址：高橋路15/號 電話：(06) 2617623
高橋國小	國宅社區活動中心	地址：高橋路233號181號 電話：(06) 2631259
永寧國小	南門社區活動中心	地址：南門路47號3F 電話：0936 387064
南寧中學	府南里活動中心	地址：府南里三鄰529號 電話：0928 681813
體育公園		地址：體育路10號 電話：(06) 2157691#232

臺南市政府107年3月製作

參考雨量站	南區	臺南市南
1小時雨量 (mm)	二級警戒 40 一級警戒 50	40 50
3小時雨量 (mm)	二級警戒 100 一級警戒 110	100 110
6小時雨量 (mm)	二級警戒 130 一級警戒 150	130 150
12小時雨量 (mm)	二級警戒 160 一級警戒 200	160 200
24小時雨量 (mm)	二級警戒 210 一級警戒 250	210 250



圖例	道路	標示	設施
1	國道	適用海嘯災害	水災避難收容處所
20	省道	適用土石流災害	避難收容處所
86	快速道路	淹水潛勢 (一日雨量450mm)	身心障礙福利機構
	行政區界	0.25 - 0.50 m	老人福利機構
	里界線	0.50 - 1.00 m	物資儲備站
	標示	1.00 - 2.00 m	取水點
	適用水災災害	2.00 - 3.00 m	警備單位
	適用地震災害	> 3.00 m	消防單位
			備援中心
			救災器材放置
			玻璃膠泥放置點
			垃圾集結站
			砂石放置與回收
			地震
			五升機起降地點

附錄 8、臺南市轄內水災避難據點位置表

鄉鎮市區	避難所名稱	地址	聯絡人	聯絡電話	收容人數
新化區	新化區公所 3 樓展演廳	新化區中山路 130 號	吳金喜		100 人
新化區	新化國小大禮堂	新化區中山路 173 號	鄭天來		200 人
新化區	新化國中大禮堂	新化區中興路 722 號	韓國華		500 人
新化區	正新國小大禮堂	新化區正新路 97 號	嚴詠智		200 人
新營區	新營區公所	新營區中正路 30 號	顏秀珠		150 人
新營區	大宏、王公社區活動中心	新營區民族路 21-61 號	王瑞和		150 人
新營區	太子爺廟香客大樓	新營區太北里太子宮 45-2 號、45-9 號	曾文貞		150 人
新營區	南新國民中學	新營區民治路 65 號	沈志衿		1,600 人
新營區	太子國民中學	新營區太北里 140 之 21 號	方玠仁		400 人
新營區	新泰國民小學	新營區東學路 77 號	林佳惠		300 人
新營區	新興國民小學	新營區太南里 316 號	林佳慧		300 人
新營區	新營國民小學	新營區中正路 4 號	李嘉麟		1,420 人
新營區	南梓國民小學	新營區建業路 191 號	林志展		300 人
新營區	公誠國民小學	新營區公誠街 5 號	陳桂霖		650 人
新營區	新生國民小學	新營區姑爺里 52 號	陳今屏		550 人
新營區	新民國民小學	新營區公園路一段 136 號	王秋雅		500 人
新營區	土庫國民小學	新營區土庫里 71 之 1 號	蕭鈞彥		300 人
新營區	新橋國民小學	新營區鐵線里 1 號	洪千賀		400 人
新營區	新進國民小學	新營區中正路 41 號	林欣怡		850 人
鹽水區	鹽水區公所	水仙里中山路 47 號	姚冠毓		180 人
鹽水區	鹽水國中	中境里三福路 63 號	方崑合		530 人
鹽水區	鹽水國小	水秀里朝琴路 137 號	盧彥賓		390 人
鹽水區	月津國小	橋南里月津路 16 號	楊淑敏		770 人
鹽水區	岸內國小	岸內里新岸內 96 號	蘇淑娟		200 人
鹽水區	竹埔國小	竹埔里 92-1 號	林靜儀		280 人
鹽水區	埕頭港國小	南港里 202 號	關向君		250 人
鹽水區	鹽水區歡雅國小	歡雅里 31 號	詹佳璋		400 人
鹽水區	鹽水區老人文康中心	橋南里治水路 254-1 號	楊晴如		150 人
鹽水區	仁光國小	舊營里 117 號	陳岳男		220 人
鹽水區	太子爺廟香客大樓	太子宮 45-2 號	王獻彰		30 人
白河區	河東國小	白河區河東里 83-1 號	蕭敏華		360 人
白河區	白河區公所	白河區三民路 381 號	李良財		50 人
白河區	白河商工	白河區永安里新興路	邱進興		265 人

鄉鎮市區	避難所名稱	地址	聯絡人	聯絡電話	收容人數
		528 號			
白河區	竹門國小	白河區竹門里 113 號	李旻智		95 人
柳營區	柳營區公所	士林里柳營路 2 段 59 號	1.葉國綸； 2.林煒智		50 人
柳營區	柳營區圖書館	士林里柳營路 2 段 59 號	王美華		50 人
柳營區	果毅後多功能活動中心	神農里 284-5 號	張輝明		100 人
柳營區	柳營聯合活動中心	東昇里 7 鄰中山西路二段 19 巷 35 號	吳小麗		200 人
柳營區	小腳腿多功能活動中心	篤農里 6 鄰 226-1 號	陳獻堂		200 人
後壁區	後壁區公所	後壁區後壁里 129 號	林毅正		60 人
後壁區	福安社區活動中心	後壁區福安里 72-2 號	廖國龍		45 人
後壁區	新嘉社區活動中心	後壁區新嘉里 172 號	張細雲		55 人
後壁區	嘉田嘉民社區活動中心	後壁區嘉田里 46-28 號	1.林順福； 2.賴榮荃		100 人
後壁區	後壁侯伯社區活動中心	後壁區後壁里 193 號	1.陳志成； 2.廖義順		100 人
後壁區	菁豐社區活動中心	後壁區菁豐里 74 號	楊玉年		50 人
後壁區	德馨宮	後壁區墨林里 321 號	殷獻政		30 人
後壁區	新東長老基督教會	後壁區新東里 80-1 號	吳慶男		30 人
後壁區	烏樹社區活動中心	後壁區烏樹里 28-2 號	詹國鐘		30 人
後壁區	新嘉國小	後壁區新嘉里 210-2 號	郭茂松		150 人
後壁區	菁寮國小	後壁區墨林里 282 號	戴淑娟		150 人
後壁區	新東國小	後壁區仕安里 81 號	林秋美		150 人
後壁區	樹人國小	後壁區烏林里 145 號	花誌陽		150 人
後壁區	安溪國小	後壁區長安里 5 號	李錦峰		150 人
東山區	東山碧軒寺	東山里 218 號	陳金旺		300 人
東山區	頂田活動中心	聖賢里 50 之 4 號	林俊儀		72 人
東山區	北勢寮泉福宮	聖賢里 9 鄰 76 之 3 號	朱順正		72 人
東山區	東河活動中心	東河里 2 鄰東河 16-1 號	吳火生		70 人
東山區	南溪活動中心	南溪里 14 之 11 號	洪志忠		40 人
東山區	水雲活動中心	水雲里 29 號	陳福松		40 人
東山區	東原老人活動中心	東原里 8 號	葉孟亮		150 人
東山區	青山活動中心	青山里 31 之 1 號	李正才		50 人
東山區	高原活動中心	高原里 14 之 2 號	鄭宗仁		165 人
東山區	東山國小	東正里青葉路一段 132 號	曹欽璋		800 人
東山區	東山國中	東中里青葉路二段 49	黃旭陽		1,000 人

鄉鎮市區	避難所名稱	地址	聯絡人	聯絡電話	收容人數
		號			
東山區	斑芝花高爾夫俱樂部	東原里斑芝花坑 39 號	鄭博元		50 人
麻豆區	麻豆代天府	麻豆區南勢里關帝廟 60 號	陳中山		2100 人
麻豆區	海埔池王府	麻豆區海埔里 12 鄰 海埔 80-1 號	張志雄		300 人
麻豆區	港尾里活動中心	麻豆區港尾里 48 之 2 號	蔡淑綢		50 人
麻豆區	麻豆太子宮	麻豆區安西里 272-3 號	施富貴		1200 人
麻豆區	龍泉里活動中心	麻豆區龍泉里溝子漈 20 號	王益標		50 人
麻豆區	麻豆區公所三樓	麻豆區東角里忠孝路 250 號	主任秘書 朱雅宏		200 人
麻豆區	台灣首府大學圖資大樓 6 樓	麻豆區南勢里 168 號	郭耀宏		300 人
麻豆區	曾文農工操場	麻豆區南勢里 1 號	張榮德		1300 人
麻豆區	麻豆國中 學生活動中心	麻豆區南勢里 36 號	黃喬俊		400 人
下營區	下營上帝廟	下營里中山路 1 段 1 號	姜協成		170 人
下營區	下營國小活動中心	仁里里中山路 2 段 72 號	楊銀發		200 人
下營區	下營地區民眾活動中心	後街里大孝街 1 號	曾進發		160 人
下營區	下營地區民眾活動中心	後街里大孝街 1 號	林佳慧(代理)		160 人
下營區	下營國中活動中心	下營區中山路 1 段 412 號	姜美雲(代理)		350 人
下營區	下營上帝廟	下營里中山路 1 段 1 號	姜德楠		170 人
下營區	大屯社區活動中心	大屯里 23-2 號	李宗益		100 人
下營區	下營國小活動中心	仁里里中山路 2 段 72 號	曾清賢		200 人
下營區	中營地區民眾活動中心	茅港里 5 鄰 81-1 號	馮朝義		260 人
下營區	中營開化社區活動中心	開化里 242 號	陳清化		50 人
下營區	中營國小活動中心	開化里中營 270 號	王清得		100 人
下營區	下營區老人休閒活動中心	西連里 13-25 號	林文祥		50 人
下營區	賀建國小活動中心	賀建里麻豆寮 49 號	柯玉堂		100 人

鄉鎮市區	避難所名稱	地址	聯絡人	聯絡電話	收容人數
下營區	甲中里活動中心	甲中里十六甲 29-1 號	顏財福		90 人
下營區	紅厝社區活動中心	紅厝里紅毛厝 57 號	顏榮泰		50 人
六甲區	六甲里活動中心	六甲里信義街 238 巷 14 弄 17 號	李鴻榮		200 人/ 100 人 (戶外)
六甲區	王爺里活動中心	王爺里番子坑 19-1 號 (黃萬枝旁)	蔡吉祥		100 人
六甲區	大丘里活動中心	大丘里大丘園 5 號 (警局旁)	李金村		50 人
六甲區	龜港里活動中心	龜港里龜子港 80 巷 38 弄 8 號	許聰茂		100 人
六甲區	菁埔里活動中心	菁埔里 83 號	蔡清吉		150 人
六甲區	中社里活動中心	中社里中社 351 號	陳仙藏		100 人
六甲區	二甲里活動中心	二甲里民權街 141 號	林英慧		50 人
六甲區	七甲龍湖聯合多功能活動中心	七甲里七甲街 89 巷 2 號	黃德明		100 人
六甲區	甲南里活動中心	甲南里珊瑚路 17 巷 2-1 號	劉國賢		100 人
六甲區	六甲國小	六甲里中正路 319 號	陳志強		500 人
六甲區	六甲國中	六甲里民權街 43 號	黃添勇		400 人
六甲區	林鳳國小	中社里 240 號	林文榮		300 人
六甲區	六甲區公所	水林里中山路 202 號	蔡秀琴		100 人
六甲區	六甲區多功能運動公園	二甲里和平街 479 號	蔡秀琴		500 人 (戶外)
官田區	官田國中	官田區隆田里三民路 29 號	陳文財		2,890 人
官田區	渡拔國小	官田區拔林 77 號之 1	黃明章		550 人
官田區	南廊里活動中心	官田區南廊 65 號之 2	李清林		110 人
官田區	體育公園	官田區隆田里三民路 25 號	莊明照		280 人
官田區/ 六甲區	六甲區嘉南國小	六甲區龍湖里珊瑚路 301 號	呂麗蓉		400 人
大內區	大內國小	大內里 63 號	李英昭		120 人
大內區	環湖社區活動中心	環湖里 56 號	鄭燦彬		50 人
大內區	頭社社區活動中心	頭社里 10-1 號	李旺憲		20 人
大內區	曲溪活動中心	曲溪里 51-2 號	楊春寶		15 人
大內區	二溪社區活動中心	二溪里 198-1 號	楊春木		30 人
大內區	石子瀨社區活動中心	石城里 114-66 號	曾博揚		100 人
大內區	大內國中	內江里 319 之 1 號	李世昌		800 人
佳里區	佳里國小	公園路 445 號	校長 鄭勝男		550 人
佳里區	仁愛國小	仁愛路 307 號	校長 戴良全		500 人

鄉鎮市區	避難所名稱	地址	聯絡人	聯絡電話	收容人數
佳里區	信義國小	信義一街 336 號	校長 黃寶塘		500 人
佳里區	子龍國小	三協里潭墘 5 號	校長 謝耀宗		480 人
佳里區	佳興國小	佳化里 214 號	校長 陳伯照		240 人
佳里區	延平國小	頂廊里 136 號	校長 何鑫憲		350 人
佳里區	通興國小	通興里埔頂 5 之 1 號	校長 王怡仁		200 人
佳里區	塭內國小	龍安里 40 號	校長 邱英娟		200 人
佳里區	佳里國中	安南路 523 號	校長 陳仲卿		2,000 人
佳里區	佳興國中	民安里新宅 34-1 號	校長 江俊賢		350 人
佳里區	北門農工	六安里 117 號	校長 張福祥		470 人
佳里區	北門高中	六安里 269 號	校長 朱水永		460 人
佳里區	子龍社區活動中心	子龍里 40 號	里長 謝清安		50 人
佳里區	民安社區活動中心	民安里 34-2 號	里長 周天財		80 人
佳里區	三協社區活動中心	三協里潭墘 31 號	里長 黃水川		200 人
佳里區	蚶寮社區活動中心	蚶寮里 21 號	里長 林子昆		250 人
佳里區	頂廊社區活動中心	頂廊里 117 號	里長 姚志峯		150 人
佳里區	嘉福社區活動中心	嘉福里 115 號	里長 林秉達		150 人
佳里區	漳洲海澄社區活動中心	漳洲里 204 號	里長 蘇順政		200 人
佳里區	佳化社區活動中心	佳化里 36-2 號	里長 林郭麗珠		150 人
佳里區	禮化社區活動中心	禮化里 376-5 號	里長 楊江進		130 人
佳里區	營頂社區活動中心	營頂里 102 號	里長 莊順治		100 人
佳里區	溪州社區活動中心	溪州里 37-4 號	里長 陳進源		100 人
佳里區	興化社區活動中心	興化里 545-11 號	里長 林黃秋香		200 人
佳里區	六里活動中心	佳東路 327 巷 20 號	里幹事 莊辰翊		200 人
學甲區	學甲區公所	學甲區仁得里華宗路 313 號	社會課／陳信井		300 人
學甲區	慈福里活動中心	學甲區慈福里民生路 1 號	李新進		90 人
學甲區	臺南市學甲藝文展示館	學甲區仁得里建國路 36 號	行政課／李美蕙		150 人
學甲區	東陽國小活動中心	學甲區慈福里華宗路 260 號	校長／蔡淑芬		500 人
學甲區	學甲國小體育館	學甲區秀昌里一秀 30 號	校長／蔡玉葉		300 人
學甲區	中洲國小禮堂	學甲區光華里中洲 645 號	校長／馮郁元		350 人
學甲區	學甲區綜合體育館	學甲區建國路 37-7 號	民政及人文課／吳桂芬		250 人
西港區	永樂里活動中心	西港區大塭寮 59-35 號	郭吉山		170 人
西港區	港東里活動中心	西港區烏竹林 58-5 號	方郭秀雲		190 人
西港區	慶安社區活動中心	西港區新興街 107 巷	吳明欽		600 人

鄉鎮市區	避難所名稱	地址	聯絡人	聯絡電話	收容人數
		32 號			
西港區	西港區老人文康活動中心	西港區後營 1-2 號	謝淑麗		460 人
西港區	西港區圖書館	西港區中山路 370 號 1-3 樓	江雨柔		210 人
西港區	後營國小金砂分校	西港區砂凹子 10-1 號	吳鴻俊		160 人
西港區	港明中學	西港區慶安路 229 號	林毓杰		240 人
西港區	成功國小	西港區竹林 11 號	徐育仁		650 人
西港區	西港國中	西港區文化路 41 號	蘇靖萍		180 人
西港區	新復里活動中心	西港區溪埔寮 19-9 號	黃國文		160 人
七股區	七股國小	大埕里 395 號	陳智揚		145 人
七股區	永吉里多功能活動中心	永吉 16 之 8 號	莊弘松		37 人
七股區	竹港社區活動中心	竹港里 52-19 號	郭仲義		74 人
七股區	竹橋里多功能活動中心	竹橋里 33-1 號	張靜堯		134 人
七股區	十份里漁民活動中心	十份里 24-28 號	張水金		94 人
七股區	糠榔里多功能活動中心	糠榔里 42-1 號	楊松原		138 人
七股區	溪南里漁民活動中心	溪南里 28 號	黃榮輝		134 人
七股區	龍山里漁民活動中心	龍山里 211-33 號	王文財		326 人
七股區	篤加社區活動中心	篤加 47-7 號	邱炳貴		238 人
七股區	大潭里漁民活動中心	台潭 28-6 號	許鵬翔		177 人
七股區	頂山里漁民活動中心	頂山里 144-3 號	陳俊德		121 人
七股區	西寮社區活動中心	西寮里 1-3 號	陳銀謀		316 人
七股區	大埕里漁民活動中心	大埕里 271-1 號	吳榮華		127 人
七股區	大寮社區活動中心	大寮里 36-12 號	汪聰慧		143 人
七股區	玉成社區活動中心	玉成里 17 號	陳國慶		44 人
七股區	鹽埕社區活動中心	鹽埕里 165-1 號	李財教		138 人
七股區	中寮社區活動中心	中寮里 63-2 號	許全田		331 人
七股區	城內里活動中心	城內里 16-3 號	蘇龍標		104 人
七股區	七股社區活動中心	七股里 103-1 號	黃進士		50 人
七股區	三股社區活動中心	三股里 39 號	黃仙立		61 人
七股區	後港社區活動中心	港西 11-5 號	黃福得		59 人
七股區	樹林社區活動中心	樹林 5-8 號	黃寶田		138 人
七股區	義合里多功能活動	義合 72 之 2 號	黃文乾		136 人

鄉鎮市區	避難所名稱	地址	聯絡人	聯絡電話	收容人數
	中心				
七股區	佳里榮譽國民之家	三股里 147 號	董順		21 人
七股區	私立昭明國中	大埕里 315 號	李娉		350 人
七股區	三股國小(操場)	三股里 100 號	陳易志		-
七股區	樹林國小(操場)	樹林里 65-11 號	李貞慧		-
七股區	後港國小(操場)	大潭里台潭 1 號	方婉真		-
七股區	後港國中(操場)	大潭里頂潭 93 號	李月華		-
將軍區	漚汪國小	將軍區長榮里長榮 4 號	黃秋萍		300 人
將軍區	苓和國小	將軍區苓和里苓和 132 號	李賀璞		300 人
將軍區	將軍國中	將軍區嘉昌里昌平 1-1 號	李淑招		300 人
將軍區	將軍國小	將軍區將貴里將貴 58 號	黃冠評		300 人
將軍區	老人文康活動中心	將軍區忠興里 180-50 號	謝佩芬		200 人
北門區	永隆宮	永隆里 44 號	吳達盛(主任委員)		200 人
北門區	保安宮	東壁里 760 號	蔡見成(主任委員)		50 人
北門區	南鯤鯓代天府	鯤江里 976 號	王連興(董事長)		600 人
北門區	東隆宮	三光里 95 號	侯正仁(管理人)		200 人
北門區	老人文康活動中心	北門里 66 號	洪昇賢(管理人員)		280 人
善化區	善化區文康育樂中心	文正里進學路 150 號	金中誠		560 人
善化區	善化國小	文正里進學路 63 號	黃莉雯		400 人
善化區	陽明國小	胡家里 300 號	羅永忠		400 人
善化區	大同國小	六德里六分寮 200 號	吳明方		500 人
善化區	小新國小	小新里 79 號	王文亮		360 人
善化區	茄拔國小	嘉北里茄拔 280 號	陳俊吉		350 人
善化區	大成國小	坐駕里大成路 385 號	王文玲		420 人
善化區	田寮里活動中心	六分寮 168 之 9 號	楊柳塘		300 人
善化區	牛庄里活動中心	牛庄里 138 號	蘇坤修		170 人
善化區	六德里活動中心	六德里六分寮 227 之 1 號	鄭宗枝		140 人
善化區	小新社區活動中心	小新里 113 號之 24	黃瑞芳		100 人
善化區	文昌社區活動中心	文昌里光復路 175-1 號	李立先		110 人
善化區	溪美社區活動中心	溪美里 71 號	施富卿		300 人
善化區	胡家里活動中心	胡家里胡厝寮 42-2 號	丁水明		270 人

鄉鎮市區	避難所名稱	地址	聯絡人	聯絡電話	收容人數
善化區	善化區老人文康活動中心	嘉北里茄拔 271 號	梁揚玉華		440 人
新市區	新市區文康育樂中心	新市區忠孝街 189 號	葉雪蓮		500 人
新市區	新市區老人文康中心	新市區社內里 91-22 號	陳炯昌		300 人
新市區	大洲里活動中心	新市區大洲里 100 號	康景煌		150 人
新市區	豐華里活動中心	新市區豐華里 42-2 號	黃俊榮		150 人
安定區	安定區公所	安定區安定里 59 號	林櫻芳		50 人
安定區	海寮社區活動中心	安定區海寮里 15 之 3 號	王昭彬		200 人
安定區	安定區老人文康活動中心	安定區安定里 131 之 1 號	陳柏宏		50 人
安定區	南安社區活動中心	安定區南安里 1 號	王國如		50 人
安定區	大同社區活動中心	安定區大同里 81 號	葉進丁		100 人
安定區	港尾社區活動中心	安定區港尾里 74-11 號	鄭道隆		50 人
安定區	安定國中	安定區安加里 262-1 號	陳慧如		100 人
安定區	南安國小	安定區南安里 62 號	曹麗優		100 人
安定區	南興國小	安定區六嘉里 30 號	郭茂松		100 人
安定區	安定區複合式運動場四周及南安小操場	安定區港口里 333-22 號	陳茂林		300 人(室外)
安定區	安定體育運動公園(防災公園)	安定區安加里 243-5 號旁	陳茂林		600 人(室外)
山上區	臺南市山上區山上國民小學	山上區南洲里 4 鄰 43 號	方聰安		200/室外 800
山上區	臺南市山上區山上國民中學	山上區山上里 130 號	1.劉育志; 2.黃興		200/室外 800
山上區	明和里活動中心	山上區明和里 11 鄰 98 號	田財益		150 人
山上區	南洲里農民教育活動中心	山上區南洲里 8 鄰 197 號	李振家		150 人
山上區	山上里農民教育活動中心	山上區山上里 8 鄰 134-1 號	郭文仁		150 人
山上區	新莊里大庄活動中心	山上區新莊里 9 鄰大庄 32 號	黃羿穎		50 人
山上區	玉峯里活動中心	山上區玉峯里 3 鄰 35 號	陳啟瑞		50 人
山上區	平陽里活動中心	山上區平陽里 4 鄰 48 號	黃滄江		50 人

鄉鎮市區	避難所名稱	地址	聯絡人	聯絡電話	收容人數
山上區	豐德里中山堂	山上區豐德里4鄰 49-2號	李明良		50人
玉井區	玉井區區公所(2F)	玉井里中正路27號	鄭淑麗		50人
玉井區	玉井國小(活動中心及3F)	玉井里中正路1號	江隆安		450人
玉井區	玉井國中(活動中心及3F)	玉田里大成路152號	何政謀		450人
玉井區	綜合體育館	玉田里民族路216號	鄭月綾		450人
玉井區	望明里社區活動中心	望明里7鄰76號	黃丁源		70人
玉井區	豐里里社區活動中心	豐里里59-10號	陳耀哲		60人
玉井區	清芳社區活動中心	中正里健康街10號	鄭錦堂		60人
玉井區	沙田社區活動中心	沙田里33-3號	邱文化		60人
玉井區	玉井工商(教學大樓3F、4F、5F)	玉田里中山路1-1號	陳培德		1,014人
楠西區	楠西國小學生活動中心、操場	楠西里四維路69號	1.朱玉君校長； 2.李勝建主任		690人
楠西區	楠西國中學生活動中心、操場	楠西里中興路107號	1.黃建凱校長； 2.謝明奇主任		630人
楠西區	楠西區公所	楠西里中正路230號	1.侯丞芝課長； 2.林琬婷辦事員		40人
楠西區	楠西區老人文康活動中心	楠西里民族路128號	劉富誠里長		80人
楠西區	玄空法寺	楠西里中華路270號	1.法宣師父； 2.法融師父		50人
南化區	老人文康中心	南化里172-1號	蔡瓊慧		116人
南化區	東和里活動中心	東和里19-1號	林志明		123人
南化區	中坑里活動中心	中坑里38-6號	余玉糸		78人
南化區	北寮國小	北寮里110-2號	林金蒼		618人
南化區	玉山里活動中心	玉山里65號	邱永霖		174人
南化區	關山里活動中心	關山里84-3號	謝國男		83人
南化區	瑞峰國小	關山里96號	謝國男		20人
左鎮區	老人活動中心	中正里15-4號	陳亦真		40人
左鎮區	左鎮區公所	中正里171-4號	顏萱萱		40人
左鎮區	榮和里活動中心	榮和里60-7號	邱國輝		30人
左鎮區	左鎮國中	中正里170號	蔡宜興		230人
左鎮區	岡林國小(廢校教室)	岡林里32號	羅周文		150人
左鎮區	澄山分校(廢校教室)	澄山里77-2號	穆宏男		80人
仁德區	仁德區公所	仁德里中正路三段5	陳佳男		230人

鄉鎮市區	避難所名稱	地址	聯絡人	聯絡電話	收容人數
		號			
仁德區	太子里活動中心	太子里土庫路2號	李鐘智		450人
仁德區	仁義里運動公園	仁義里仁義路130號	黃淑慧		1930人
仁德區	老人文康活動中心	後壁里德南路68號	陳威傑		780人
仁德區	臺南市都會公園	成功里文華路二段62號	廖伶雅		275人
歸仁區	保西國小	媽廟里中正北路三段60號	張正立		730人
歸仁區	歸仁國小	歸仁里文化街一段100號	黃佳祥		865人
歸仁區	歸仁里活動中心	歸仁里忠孝北路221號	張楊文淑		200人
歸仁區	大潭國小	大潭里中正南路三段97號	陳裕加		700人
歸仁區	沙崙國中	武東里歸仁六路2號	陳毓琄		1035人
歸仁區	歸仁國中	文化里文化街二段2號	陳秀敏		1130人
歸仁區	紅瓦厝國小	崙頂里信義南路100號	許耿肇		800人
歸仁區	文化國小	文化里文化街二段136號	張吉宏		860人
歸仁區	歸南國小	辜厝里民權南路171號	蔡政群		710人
歸仁區	歸仁區公所	許厝里中山路二段2號	張育誠		200人
關廟區	關廟社區活動中心	關廟區文化街85號	廖彩雲		180人
關廟區	關廟國民小學(操場、校友館)	關廟區文衡路121號	歐明津		1,150人
關廟區	五甲國民小學(學生活動中心)	關廟區和平路246號	王麗月		800人
關廟區	深坑國民小學(南棟教學大樓)	關廟區南雄路一段487號	洪正義		140人
關廟區	新光國民小學(操場、視聽教室)	關廟區新光街76號	楊靜芳		145人
關廟區	崇和國民小學(籃球場、教室)	關廟區南雄南路568號	林盟淦		290人
關廟區	文和國民小學(綜合球場、教室)	關廟區長文街37號	李志祥		400人
關廟區	保東國民小學(教室)	關廟區關新路一段776號	張榮峯		30人
龍崎區	石槽里民活動中心	石槽里4鄰刺子崙13之3號	鄭晚福		30人

鄉鎮市區	避難所名稱	地址	聯絡人	聯絡電話	收容人數
龍崎區	龍船里活動中心	龍船里2鄰苦苓湖10號	余福雄		50人
龍崎區	老人文康活動中心	崎頂里新市子201號	林素慧		65人
龍崎區	龍崎區民活動中心	崎頂里新市子41號	黃素雲		120人
永康區	永康區社教中心	永康區永大二路88號	徐屏屏		187人
永康區	崑山里活動中心(備用)	永康區崑山里崑山街222巷11號	李忠信		84人
永康區	尚頂里活動中心	永康區尚頂里中華路920號	周三貴		31人
永康區	龍潭里活動中心	永康區龍潭里龍國街400號	陳舒奕		107人
永康區	中華里活動中心	永康區忠勇街51號	林義泰		219人
東區	東區區公所	崇學路100號	陳勝楠		70人
東區	德光里活動中心	崇德路111號	曾國全		1,400人
東區	自強里活動中心	富農街一段225號	鍾聯家		200人
東區	裕聖里活動中心	裕文路286號	戴崇熙		250人
東區	和平里活動中心	文化路100號	洪榮俊		1,450人
東區	虎尾里活動中心	富農街一段188巷10弄7號	李泓峴		400人
東區	復興里活動中心	裕忠路456號	陳郭玉指		230人
東區	裕文國小(校舍與操場)	裕文路301號	沈坤鴻		1,700人
東區	關聖社區活動中心	裕孝路118號	許武雄		1,000人
東區	崇學國小操場	崇學路98號	葉和源		1,000人
東區	復興國小風雨球場	裕文路60號	趙坤川		1,000人
東區	東寧運動公園	東寧路與林森路二段路口	郭秀琴		7,700人
東區	富裕里活動中心	東門路二段365巷35號	董進龍		400人
東區	龍山社區活動中心	林森路一段311號	蘇榮輝		750人
東區	大智里活動中心	德東街90號	黃日新		650人
東區	富強里活動中心	裕農路446巷88號	李寶猜		450人
東區	衛國里活動中心	衛國街114巷28號	陳盈良		400人
東區	崇德里活動中心	崇德七街30巷2號	陳福來		800人
東區	大學東寧社區聯合活動中心	林森路二段252號	許俊雄		900人
東區	後甲南聖社區聯合活動中心	裕農路878號	林武雄		650人
南區	南區區公所	南區明興路2號	黃靖雅		983人
南區	新興國中	南區新孝路87號	蘇恭弘校長		1,808人
南區	大成國中	南區西門路一段306	蔡明昌校長		2,075人

鄉鎮市區	避難所名稱	地址	聯絡人	聯絡電話	收容人數
		號			
南區	臺南高商	南區健康路一段 327 號	黃耀寬校長		1,866 人
南區	龍岡國小	南區鯤鯓路 147 號	陳彥良校長		667 人
南區	省躬國小	南區灣裡路 70 號	李俊興校長		2,980 人
南區	永華國小	南區中華西路一段 2 巷 17 號	張景添校長		2,115 人
南區	南寧中學	南區萬年路 167 號	李俊賢校長		1,678 人
南區	體育公園	南區體育路 10 號	徐育廷		11,891 人
南區	灣裡聯合里活動中心	南區灣裡路 67 號	黃秋華		1,529 人
南區	大忠大林社區活動中心	南區大同路二段 482 巷 133 弄 15 號	吳正雄		316 人
南區	明興社區活動中心	南區德興路 88 號	羅燕玉		556 人
南區	田寮社區活動中心	南區夏林路 379 號	蘇文珍		592 人
南區	白雪社區活動中心	南區鹽埕路 157 號	許靜淳		406 人
南區	國宅社區活動中心	南區金華路二段 33 巷 81 號	李金雀		602 人
南區	開南里活動中心	南區新建路 48 號	姚錫銘		428 人
南區	府南里活動中心	南區永成路三段 529 號	張敏村		531 人
北區	北區區公所	北區五福里成功路 238 巷 7 號	郭國川		50 人
北區	開元國小	北區勝安里開元路 71 巷 32 號	許家誠		800 人
北區	延平國中	北區延平里公園路 750 號	趙善立		1.延平館：2276 人； 2.操場 1100 人
北區	文元國小	北區文元里海安路三段 815 號	廖千淞		1,852 人
北區	民德國中	北區和順里西門路三段 223 號	周如婉		700 人
北區	和順里活動中心	北區和順里公園南路 406 號	吳杰		300 人
北區	文元、文成里聯合活動中心	北區文元里和緯路三段 370 號	李榮生		30 人
北區	裕民社區活動中心	北區裕民里臨安路二段 93 號	蔡武林		80 人
北區	文賢國中	北區文成里文賢一路 2 號	吳振佑		1.活動中心：2000 人； 2.操場

鄉鎮市區	避難所名稱	地址	聯絡人	聯絡電話	收容人數
					1100 人
北區	公園國小	北區公園里公園路 180 號	高雁翎		1.活動中 心：300 人；2.操場 1100 人
北區	立人國小	北區安民里西門路三 段 41 號	侯育芬		1.活動中 心：300 人；2.操場 1100 人
北區	重興社區活動中心	北區重興里東豐路 451 巷 169 號	鄭林阿雪		74 人
北區	昇平社區活動中心	北區正風里長榮路五 段 452 巷 18 號	陳雍明		68 人
北區	安民社區活動中心	北區安民里海安路三 段 59 號	陳正武		80 人
北區	東興社區活動中心	北區東興里小東路 401 巷 51 號之 1	王泉尚		45 人
北區	實踐社區活動中心	北區實踐里大武街 161 號	郭繼明		35 人
北區	大仁社區活動中心	北區大仁里和緯路一 段 1 號	莊淑芬		60 人
北區	國姓社區活動中心	北區國姓里公園路 433 巷 15 號 1 樓	莊金胞		30 人
北區	公園里活動中心	北區公園里公園南路 39 號	徐富美		45 人
北區	賢北國小	北區賢北里大興街 599 號	閻慶莘		1.A 棟教 室：220 人；2.操場 1,100 人
北區	賢北里活動中心	北區賢北里賢北街 108 號	黃富得		60 人
中西區	成功國小	赤崁里成功路 235 號	黃千芳		1,200 人
中西區	忠義國小	萬昌里忠義路二段 2 號	陳佩琳		1,300 人
中西區	中山國中	大南里南寧街 45 號	許惠茹		1,300 人
中西區	協進國小	協進里金華路四段 17 號	萬馨		900 人
中西區	仙草里活動中心	仙草里府緯街 4 巷 6 號	曾俊仁		200 人
中西區	郡西里活動中心	郡西里郡西路 35 號 2 樓	陳余櫻柳		320 人
中西區	中正里活動中心	中正里國華街三段 5 號 2 樓、3 樓	陳建國		200 人

鄉鎮市區	避難所名稱	地址	聯絡人	聯絡電話	收容人數
中西區	建國里活動中心	建國里永福路二段81巷1號	陳英俊		500人
中西區	民權里活動中心	民權里民權路三段135號	鄭榮霖		75人
中西區	天后里活動中心	天后里新美街167號	王長春		80人
中西區	青年銀同里活動中心	銀同里開山路1號	葉煌杰		100人
中西區	永福小西三民里活動中心	永福里府前路一段258號	陳弘烈		240人
中西區	龍盛社區活動中心	藥王里民權路三段232號	邱彌文		350人
中西區	中頭社區活動中心	民生里保安路201之1號1樓	陳錦源		100人
中西區	五妃社區活動中心	五妃里南門路237巷10號	陳建宇		100人
中西區	大涼社區活動中心	大涼里府前路二段258巷55號	侯福成		130人
中西區	西湖社區活動中心	西湖里湖美街60巷31號	陳中海		260人
中西區	民生社區活動中心	民生里保安路201之1號2樓	陳麗樺		150人
中西區	萬昌公正里活動中心	萬昌里青年路226巷20號	曾景亮		200人
中西區	光賢里活動中心	光賢里和善街98巷7號	楊隆郡		120人
安南區	東和里活動中心	東和里長和路一段805號	莊福清		73人
安南區	州北活動中心	州北里安昌街22號	謝加榮		325人
安南區	安慶里活動中心	安慶里長溪路一段168巷133號	蕭振隆		413人
安南區	溪北里活動中心	溪北里文安街66號	王東從		199人
安南區	安順國中	安順里安和路三段227號	鄭誌忠		1900人
安南區	梅花里活動中心	梅花里安中路一段557巷25號	蔡和豐		164人
安南區	理想大安社區活動中心	理想里大安街135號	吳朝安		281人
安南區	原佃里活動中心	原佃里本原街一段167巷36弄46號	林世民		284人
安南區	布袋里活動中心	布袋里長和路四段231巷60弄41號	姜吉成		223人
安南區	學東里活動中心	學東里公學路六段661號	黃南忠		276人

鄉鎮市區	避難所名稱	地址	聯絡人	聯絡電話	收容人數
安南區	佃東佃西社區活動中心	佃西里公學路四段 325 號	高進見		169 人
安南區	安南國中	淵東里安中路三段 252 號	陳繼饒		1750 人
安南區	安南區公所	溪心里安中路二段 308 號	林三益		80 人
安南區	溪墘里活動中心	溪墘里海佃路一段 372 巷 50 號	許義雄		228 人
安南區	正統鹿耳門土城聖母廟	城東里城安路 160 號	王明義		800 人
安南區	城南里活動中心	城南里城西街一段 61 巷 28 弄 98 號	蔡炳輝		220 人
安南區	城西里活動中心	城西里城西街三段 431 號	嚴文正		291 人
安南區	鹿耳門天后宮-公館	鹿耳里媽祖宮一街 136 號	林玉山		500 人
安南區	塩田里活動中心	塩田里塩安路 28 號	朱小蓮		287 人
安南區	塭南里活動中心	塭南里安昌街 130 號	林同寶		335 人
安南區	安西里活動中心	安西里安西路 101 號	劉昆河		310 人
安南區	安東里活動中心	安東里安和路一段 478 巷 2 弄 120 號	吳金城		385 人
安南區	青草里活動中心	青草里青砂街二段 371 巷 2 號	魏武雄		278 人
安南區	媽祖宮社區活動中心	顯宮里媽祖宮五街 10 號	林進成		393 人
安南區	城東里活動中心	城東里城安路 73 號	郭峻民		285 人
安南區	和順國小	州南里安和路五段 178 巷	何友仁		1180 人
安南區	安慶小學	梅花里安中路一段 703 巷 80 號	李慧萍		1600 人
安南區	南興小學	南興里公學路五段 627 號	陳建榮		1090 人
安南區	海東國小	淵中里安中路三段 381 號	鄭夙暉		1200 人
安南區	長安國小	長安里長溪路三段 249 號	陳金松		1250 人
安南區	砂崙里活動中心	砂崙里城北路 871 巷 94 弄 17 號	陳清海		250 人
安南區	四草里活動中心	四草里大眾路 656 號	王佐雄		197 人
安南區	安富里活動中心	安富里郡安路五段 164 巷 12 弄 1 號	吳財國		221 人
安南區	土城國小	城北里城北路 195 號	蘇莉莉		1498 人

鄉鎮市區	避難所名稱	地址	聯絡人	聯絡電話	收容人數
安南區	青草國小	青草里青砂街二段 105巷32號	王韋程		725人
安南區	學東國小	學東里公學路六段 589號	楊爵光		600人
安南區	安佃國小	佃西里海佃路四段 493號	曾振通		150人
安南區	和順國中	州北里安和路五段84 巷66號	林滿翰		1179人
安南區	海佃國中	溪東里安富街166號	黃玠文		367人
安平區	安平區公所	平通里育平路316號	張郁珍		198人
安平區	安平國小	怡平里怡平路392號	蔡鎮任		510人
安平區	西門國小	西門里安北路180號	謝宇笙		694人
安平區	國平里活動中心	國平里建平七街409 號	許原哲		102人
安平區	平安里活動中心	平安里民權路四段 325號	蔡陳阿麗		237人
安平區	建平里活動中心	建平里府前三街27 號	傅建峰		152人
安平區	安平國中-安平館	平通里慶平路687號	吳舒靜		308人
安平區	漁光里活動中心	漁光里漁光路89巷 39號之2	林寧峰		217人
安平區	文平里活動中心	文平里中華西路2段 1巷1號	李瑞福		151人
安平區	億載里活動中心	億載里光州一街29 號	鄭聰維		262人
安平區	華平里活動中心	華平里育平九街195 號	李文江		235人
安平區	平通里活動中心	平通里平通路580巷 102號	李秀珀		92人
安平區	育平里活動中心	育平里府平路376號	王國信		273人
安平區	沙灘忠誠社區聯合 活動中心	金城世平路69號	李典安		376人
安平區	海頭社區活動中心	海頭里古堡街90巷 33號	李瑞福		99人

附錄 9、鄉(鎮、市、區)「水災危險潛勢地區保全計畫」參考範本格式

○○鄉(鎮、市、區)「水災危險潛勢地區保全計畫」

一、目的

為充分掌握轄內水災危險潛勢地區，及其保全住戶、保全對象，俾於颱風豪雨期間，及時有效疏散撤離保全對象（居民）至安全避難處所，以保障居民生命財產安全。

二、轄內水災危險潛勢地區及保全對象

(本項所列之表、圖為保全計畫最重要部分，一定要建立)

本鄉(鎮、市、區)參考○○縣(市)淹水潛勢圖、歷年調查容易淹水地點（村里）及有實際執行水災疏散撤離之區域，列為水災危險潛勢地區。

依據水災危險潛勢地區、保全對象、避難處所及疏散撤離緊急通報人(村里長)等資料，製作成「水災危險潛勢地區保全計畫表」(如附表一)，並依保全計畫表所列各水災危險地點製作疏散避難地圖(如附圖一至○)。

同時建立轄內或蒐集鄰近避難收容所資訊(如附表二)及建立保全對象清冊(包括弱勢族群或護理之家)(如附表三)。

三、疏散避難人員編組與分工

【由各鄉鎮市區依現行規定或實務運作，簡要說明編組與分工(如附表○)。如依○○鄉災害應變中心作業要點(如附錄○)】

四、疏散撤離作業程序

【由各鄉鎮市區依現行規定或實務運作，簡要說明疏散撤離作業流程，包括撤離如何決策、命令下達、如何通知撤離民眾、如何執行、收容所開設、回報等。如依○○鄉○○作業規定(如附錄○)】

五、其他事項

【未納入前四項之事項，可分條列說明】

附錄 9 - 附表 1、○鄉(鎮、市、區)水災危險潛勢地區保全計畫表

水災危險潛勢地區(鄉鎮市區-村里)	保全戶	保全人數	避難處所	避難所地址	避難所聯絡人	聯絡電話	村里長 (撤離通報)	聯絡電話
<p>本表內容製作如各欄位說明</p> <p>*潛勢地區必須填註<u>鄉鎮市區</u>及<u>村里</u>，如屬局部地點或道路亦應註明所屬<u>村里</u>。</p> <p>*潛勢地區必須配合疏散避難地圖，如水災</p>	填寫戶數	填寫人數 *僅填寫人數，另必須詳細造冊(包含弱勢族群或護理之家等)。 *上述保	填寫避難處所	填寫避難處所地址	填寫避難所管理人姓名	填寫避難所管理人行動電話或急難時可聯繫之電話	村里長姓名 *村里長為通知疏散撤離負責人，係執行職務必要範圍(個資應列)	村里長電話 *辦公室電話或行動電話
××鎮六安里	150	520	○○國小				黃○○	06-××××××
××鎮建南里	100	400	○○國小				莊○○	0933×××××
××鎮忠仁里			○香客大樓				王○○	
××鎮子龍里			○○國小				黃○○	
××鎮頂部里			○活動中心				林○○	

附錄 9 - 附表 2、○鄉(鎮、市、區)轄內或鄰近避難收容所一覽表

(格式可修正或依現行格式)

鄉鎮市	避難所名稱	地址	聯絡人	聯絡電話	收容人數

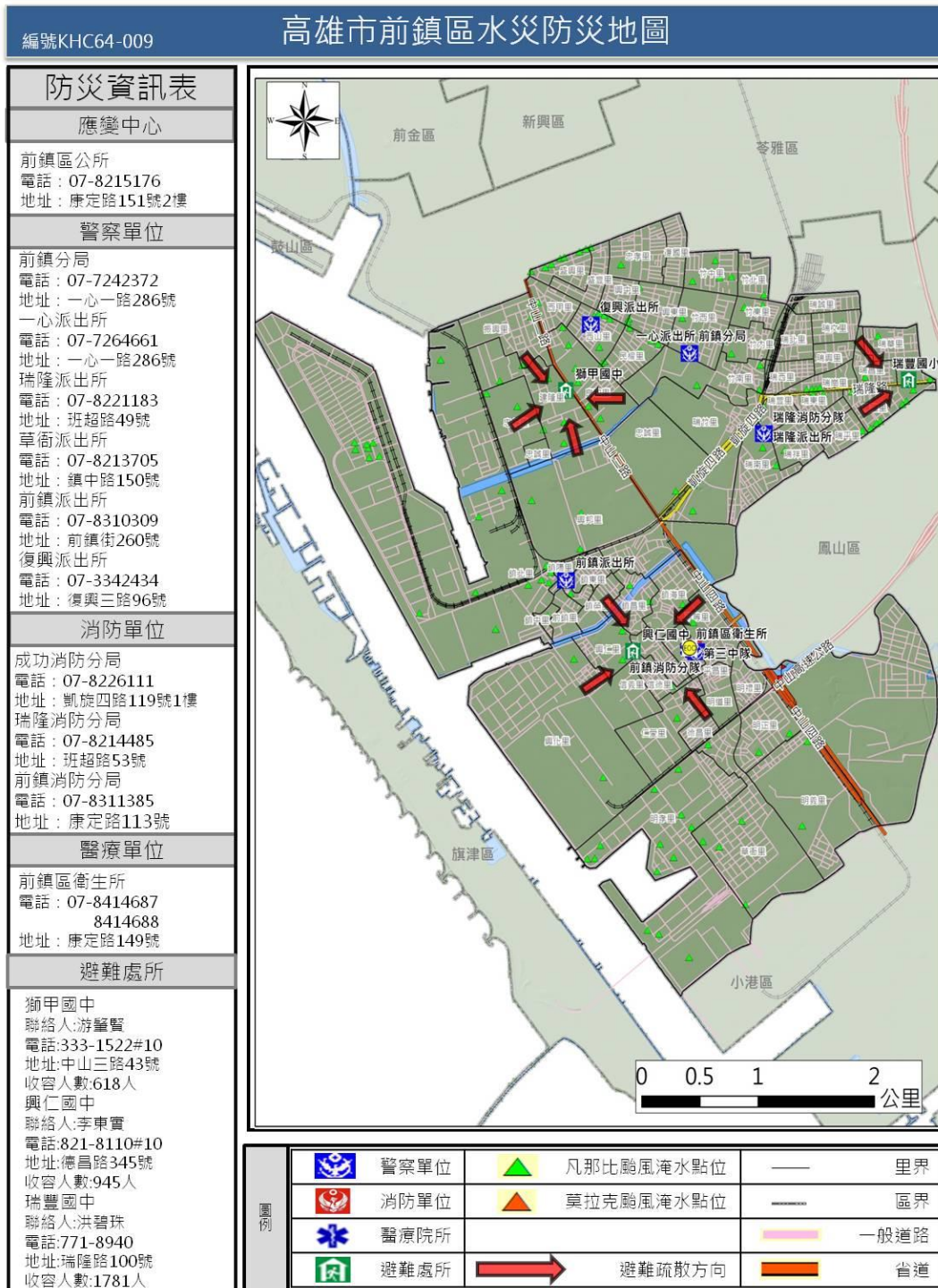
附錄 9 - 附表 3、○鄉(鎮、市、區)水災危險潛勢地區保全對象清冊

(必列，中央災害訪評查核重點，惟須注意個資保護)

(依現行格式製作)

附錄 9 - 附表 ○、○○○○○

附錄 9 - 附圖 1、○○鄉(鎮、市、區)○○村里水災疏散避難地圖



附錄 9 - 附圖 2、○○鄉(鎮、市、區)※※村里水災疏散避難地圖

附錄 9 - 附圖 3、○○鄉(鎮、市、區)**村里水災疏散避難地圖

附錄 9 - 附圖 9、各級政府災時對疏散撤離之作業分工事項表(必列)

(行政院秘書處 99 年 8 月 16 日院臺忠字第 0990102203 號函)

單位 執行內容	中央政府	縣(市) 政府	鄉(鎮、市) 公所	村里	備註
1. 提供地方警戒資訊	◎ (給縣市)	○ (給鄉鎮)	○ (給村里)		含公路通阻與封橋封路資訊
2. 劃定管制區	△ (協助縣市)	◎ (負責劃定)	○ (協助縣市)		管制區禁止民眾進入活動
3. 劃定應撤離村里		○ (協助鄉鎮)	◎ (負責劃定)		
4. 建立應撤離名冊		△ (協助並確認)	○ (綜整名冊)	◎ (統籌負責)	鄉(鎮、市)公所應調派必要行政人力，協助村里進行調查作業。
5. 收容場所準備	△ (其他支援)	○ (協助並確認)	◎ (統籌負責)		含各類物資之整備
6. 提供交通工具	△ (其他支援)	◎ (統籌負責)	○ (協助)		
7. 下達疏散撤離命令並通知應撤離村里		○ (協助鄉鎮)	◎ (統籌負責)		
8. 通知應撤離民眾			○ (協助並確認)	◎ (統籌負責)	由警政、消防系統共同協助村里辦理通知民眾撤離事宜(含集合時間及地點之通知)。
9. 回報中央疏散情形		◎ (統籌負責)	○ (協助)		輸入 EMIC 災情系統
10. 通知民眾返家		△ (交通支援)	◎ (統籌負責)	○ (協助並確認)	

備註：◎-主辦、○-協辦、△-支援

附錄 9-1、(其他自行增列)

附錄 10、臺南市水災災害疏散撤離權責分工表

權責單位		工作事項
臺 南 市 政 府	警察局	<ol style="list-style-type: none"> 1. 配合災害應變中心指揮官公告劃設一定區域範圍，執行限制或禁止人民進入或命其離去措施。 2. 由各地警察機關執行受災區域之警戒治安維護與秩序維持等相關事項。 3. 於受災區域實施交通管制，禁止非救災車輛進入災區，並執行警戒區及媒體採訪區管制作業。 4. 於災區發現傷亡屍體應指派鑑識人員支援，就發現地點、死亡狀況逐一編號照相與紀錄，並迅速通報檢察官相驗。 5. 協調所屬地方檢察機關執行罹難者屍體身份確認及相驗工作。
	消防局	<ol style="list-style-type: none"> 1. 啟動消防查報與通報作業機制。 2. 於水災災害發生時執行人命搶救及緊急救護工作。
	衛生局	<ol style="list-style-type: none"> 1. 視災情狀況，配合災害應變中心指揮官指示於適當地點開設急救站，負責緊急醫療救護。 2. 協助醫療機構與醫事人員之指揮調派、醫療器材及藥品之供應調度及提供災區緊急醫療與後續醫療照顧事項。 3. 隨時記錄、彙整傷患人數、傷病情形、傷患緊急醫療救護處置及癒後情形等資料。
	民政局	<ol style="list-style-type: none"> 1. 啟動民政查報與通報作業系統。 2. 依已建置之緊急避難疏散機制及程序，進行避難疏散。 3. 加強村里廣播宣導與告知民眾避難需要注意事項之通知。 4. 動員各鄉鎮市公所民政體系之村里長及村里幹事，進行民眾避難疏散勸導工作，並協調警察、消防單位協助進行避難疏散作業。
	社會局	<ol style="list-style-type: none"> 1. 視災情狀況，由災害應變中心統一開設避難場所。 2. 進行災民收容所分配、布置與管理事項。 3. 執行災民登記、收容、編管、服務、救濟、慰問與遣散等事宜。 4. 進行隔離場所指定、分配布置管理事項。 5. 掌控災時狀況與收容人數，進行救濟物資之緊急發放。
	水利局	<ol style="list-style-type: none"> 1. 負責水災、土石流災害應變中心成立及各項開設作業。 2. 通報轄內防洪防潮水閘門、移動式抽水機與抽水站管理單位辦理檢查，並維持其機組設備運轉正常。 3. 辦理轄管水利建造物災害搶險搶修事宜。 4. 指揮協調搶險、搶修需用防汛器材、機具、材料及支援人力

權責單位		工作事項
		<p>之調度。</p> <p>5. 通報所屬施工中之工程或外單位申請破堤之工程，若有堤防缺口須立即妥為處置，並啟動相關應變機制。</p> <p>6. 各項淹水、土石流災情掌握彙整與警戒水情通報等作業。</p> <p>7. 其他必要緊急辦理事項。</p>
	工務局	<p>1. 去除道路上的障礙物，以協助受災民眾疏散及搶救災車輛、機具進入受災區域。</p> <p>2. 辦理道路、橋樑搶修、災情查報、傳遞與統計事宜。</p> <p>3. 調用車輛配合災民疏散接運、救災人員、器材、物資之運輸事項。</p> <p>4. 調用車輛進行病患接送、救災人員、器材、物資之運輸事項。</p>
	環保局 清潔隊	<p>1. 協助現場消毒與清運垃圾作業。</p> <p>2. 調派流動廁所支援。</p> <p>3. 路樹倒塌之處理。</p> <p>協助支援救災物資之處理。</p>
區公所	民政課	<p>1. 應變中心開設。</p> <p>2. 災區災情查報與通報。</p> <p>3. 掌握最新災情狀況，即時通報相關防災單位支援處理。</p> <p>4. 區域聯防支援協定調度。</p> <p>5. 請求民力資源協調。</p> <p>6. 請求國軍支援協助。</p> <p>7. 啟動民政查報與通報作業系統。</p> <p>8. 依已建置之緊急避難疏散機制及程序，進行避難疏散。</p> <p>9. 視災情狀況，由災害應變中心統一發佈避難疏散通知。</p> <p>10. 加強村里廣播宣導與告知民眾避難需要注意事項之通知。</p> <p>11. 動員各鄉鎮市公所民政體系之村里長及村里幹事，進行民眾避難疏散勸導工作，並協調警察、消防單位協助進行避難疏散作業。</p> <p>12. 進行隔離場所指定、分配布置管理事項。</p>
	農業課	農漁牧災情查報與災情統計。
	建設課	<p>1. 抽水站及移動式抽水機之運作與管理。</p> <p>2. 提供沙包。</p> <p>3. 道路與路燈毀損之處理搶修。</p> <p>4. 交通號誌之通報搶修。</p> <p>5. 鷹架及廣告招牌倒塌之處理。</p> <p>6. 淹水區域警示。</p> <p>7. 勘查易淹水區域上游河川水位，掌握河川水位動態，即時通</p>

權責單位		工作事項
		報與應變。 8. 通報抽水站管理人員，進入處理狀態。 9. 通告道路搶修之開口合約廠商，進入處理狀態。
	行政課	1. 救災物資之採購。 2. 災情新聞發佈。
	社福課	1. 災民收容所開設與通報。 2. 執行災民收容、登記、編制、服務、慰問與遣散事宜。 3. 民生救濟物資收集與發放。 4. 進行隔離場所指定、分配布置管理事項。

附錄 11、臺南市水災應變參考水位站位置及警戒水位表

站碼	站名	水系	位置	一級警戒水位(公尺)	二級警戒水位(公尺)	三級警戒水位(公尺)	97TM2-X	97TM2-Y
1580H022	嘉南大橋	八掌溪	台 17 線，臺南市北門區與嘉義縣交界處	3.9	2.9	—	175077	2580712
1580H021	義竹(厚生橋)(1)	八掌溪	台 19 線，臺南市鹽水區與嘉義縣交界處	9.1	6.9	4.9	175679	2581686
1580H013	八掌溪橋	八掌溪	台 1 線，臺南市後壁區與嘉義縣交界處	17.8	16.8	—	186700	2589121
1580H015	頭前溪橋	八掌溪	市道 165 線，臺南市白河區甘宅里與竹門里交界處	27.5	27	—	192620	2586358
1590H012	新營橋	急水溪	新營區興安里延平路連接柳營區人和里柳營路三段交界處	12.5	11	9.5	179661	2577337
1590H013	青葉橋	急水溪	市道 165 線，臺南市東山區東山里與白河區永安里、崁頭里交界處	26.5	25.5	23.5	189363	2581813
1590H015	重溪橋	急水溪	南 81 線，臺南市柳營區重溪里、篤農里及東山區聖賢里交界處	17.5	16.4	—	185176	2577522
1590H016	忠義橋	急水溪	市道 165 線，臺南市柳營區旭山里、篤農里及東山區東河里交界處	20.1	18.7	—	186752	2576572
1630H023	麻善大橋	曾文溪	台 19 甲線，臺南市麻豆區龍泉里與善化區六分里交界處	11.6	10.6	—	173374	2563533
1630H025	新中(曾文溪橋)	曾文溪	台 1 線，臺南市善化區東昌里與嘉北里交界處	12.7	11.7	10.5	182014	2561883

站碼	站名	水系	位置	一級警戒水位(公尺)	二級警戒水位(公尺)	三級警戒水位(公尺)	97TM2-X	97TM2-Y
1630H018	二溪大橋	曾文溪	南 182 線，臺南市大內區內郭里與曲溪里交界處	20.4	18.9	—	186917	2557421
1630H020	玉豐大橋	曾文溪	84 快速道路，玉井區豐里里、玉田里及玉井里交界處	44.6	42.8	—	193848	2558268
1630H037	官田橋	曾文溪	台 1 線，臺南市官田區渡頭里與官田里交界處	15.2	14	—	182130	2564329
1630H013	左鎮(平和橋)	曾文溪	台 20 線，臺南市左鎮區光 and 里與榮和里交界處	25.8	24.1	—	186507	2551932
1630H005	玉田(玉井橋)	曾文溪	台 20 線，臺南市玉井區玉田里與三和里交界處	45.1	44	—	194513	2557531
1630H024	北寮橋	曾文溪	台 3 線，臺南市南化區北寮里	74.7	73.4	—	197416	2553079
1630H036	竹圍橋	曾文溪	台 3 線，臺南市玉井區竹圍里	69.2	68.6	—	196454	2559342
1650H008	永安橋	鹽水溪	永康區三民里與安南區東和里交界處(安南區長和路一段)	7.4	5.5	—	172039	2550286
1650H006	新市(豐化橋)	鹽水溪	台 1 線，永康區王行里與新市區永就里交界處	8.3	7.3	—	175878	2551002
1650H013	新灣橋	鹽水溪	市道 180 線，新化區崙頂里與永康區西勢里交界處	11.2	10.5	—	176491	2546870
1660H012	二層行橋	二仁溪	台 1 線，臺南市仁德區與高雄市交界處	7.1	6.2	—	170623	2535243
1660H011	39 號二仁溪橋	二仁溪	台 39 線，臺南市仁德區與高雄市交界處	10.3	8.7	—	178047	2533665
1660H009	南雄橋	二仁溪	台 19 甲線，臺南市仁德區與高雄市交界處	13.5	11	—	182161	2532280

附錄 12-1、經濟部移動式抽水機運用及維護管理作業要點

中華民國 92 年 11 月 4 日經水防字第 09233002541 號函頒

中華民國 94 年 1 月 24 日經水防字第 09433000080 號函修正

中華民國 95 年 2 月 21 日經水防字第 09533000110 號函修正

- 一、 經濟部(以下簡稱本部)為效率化運用調度、制度化維護管理移動式抽水機(以下簡稱抽水機)，依據水災災害防救業務計畫防救災整備規定，訂定本要點。
- 二、 本要點適用範圍包含本部所屬機關、內政部、直轄市、縣(市)政府及鄉(鎮、市、區)公所等所有之抽水機。
- 三、 抽水機以財產所有機關為管理機關；以實際控制運用之機關(構)、法人、團體為使用單位。
前項管理機關應負責抽水機之維護及更新，使用單位應負責抽水機之操作、保管及運轉油料供應。
- 四、 使用單位應將抽水機編號、型式、管理機關名稱、使用單位名稱、保管地點及專責保管人員姓名暨聯絡電話等基本資料依附表一格式建檔，於每年汛期前送直轄市、縣(市)主管機關彙轉本部水利署。使用單位為本部水利署所屬機關者，應於前項規定期限前，將基本資料逕送本部水利署。
本部水利署應將前二項彙整資料建置成資料庫，提供防救災單位運用。
- 五、 抽水機資料有異動或其他狀況時，管理機關及使用單位應通報本部水利署。
使用單位於颱風豪雨期間，應將抽水機運用狀況依附表二格式定時通報轄管水災災害防救業務業務主管機關之應變中心或小組。
- 六、 直轄市、縣(市)政府於每年汛期前，應參考淹水潛勢分析及歷年淹水事件，完成抽水機預佈規劃，納入水災危險潛勢地區保全計畫，並報本部備查。
- 七、 抽水機運用時機如下：
 - (一)中央氣象局發布豪、大雨特報或海上或海上陸上颱風警報期間之淹

水或缺水事件。

(二)早災期間缺水事件。

(三)政府機關、行政法人及公法人業務範圍之淹水或缺水事件。

(四)非屬上述第一款至第三款情形，但因事涉多數人公益或影響民眾生活之重大淹水或缺水事件。

抽水機應以運用於重大災害搶救為優先。

八、 抽水機運用之種類如下：

(一)待命：使用單位因應災害潛勢，將抽水機上車，以便隨時出動。

(二)出勤：使用單位依第七點所列事件，派遣抽水機進行抽水作業，且於完成抽水作業後歸建。

(三)調用：管理機關或使用單位依第七點所列抽水事件，派遣抽水機長期協助其他政府機關、行政法人或公法人作業。

(四)調度：管理機關或直轄市、縣（市）政府基於整體災害搶救需要，指派抽水機進行待命、出勤或調用之作業。

使用單位因其他單位申請派遣支援之抽水機出勤時間超過6個月以上時，得將該抽水機之申請支援單位變更為其使用單位。

九、 颱風豪雨應變期間，抽水機待命及出勤之調度原則如下：

(一)警報發布後，警戒區內使用單位得依權責考量、管理機關通報、本部或本部水利署應變小組通報，預佈抽水機，並維持適當抽水機組待命，待命之抽水機一旦接獲淹水災害通報後，應於十分鐘內，出勤抽水作業。

(二)各級水災災害防救業務主管機關接獲災情資訊後，應依權責通報使用單位，視災情狀況出動抽水機救災。

(三)使用單位自有抽水機組不足以因應災情時，得申請轄管水災災害防救業務主管機關調度支援。

(四)各管理機關及使用單位接獲行政院災害防救委員會(中央災害應變

中心)、本部(本部災害應變小組)、本部水利署(本部水利署災害應變小組)通報,調度其所有或使用之抽水機時,非有正當理由不得拒絕,且應儘速將調度所需抽水機運至指定地點,向指定單位、人員報到。

(五)第三款之支援申請,如係重大緊急事件,得跨級申請之。但應副知轄管水災災害防救業務主管機關。

抽水機出勤後,使用單位應立即將出勤、預定抵達抽水地點、啟動抽水作業時間、操作人員姓名及聯絡電話回報轄管水災災害防救業務主管機關,並副知本部或本部水利署應變小組。

十、非屬颱風豪雨期間,抽水機待命、出勤及調用之調度,由各管理機關或使用單位自行為之,惟不得影響防災緊急調度。

為因應災害或緊急事件需求之調度者,其調度原則依第九點規定。

十一、依第九點規定申請支援之抽水機,申請單位應提供出勤地點、災害情形、受災範圍、排放地點、所需機組數量及型號、報到地點、受理報到人員連絡資料(含姓名、電話、職稱),並供應運轉油料及人員餐飲。

抽水機依第九點待命及出勤期間,不得採用任何方式將抽水機組或其附件固定,減損機組機動救災之功能。

十二、使用單位應製作抽水機運作及淹水災情歷程資料備查。

各級水災災害防救業務主管機關應隨時派員查核、督導抽水機作業情形。

十三、依第九點申請支援之申請單位,應於災害減輕或消除後,立即歸還抽水機。但管理機關或使用單位認為無支援必要時,得主動召回抽水機,並告知申請單位。

前項使用單位應確認歸還之抽水機設備完整且功能正常。如有故障或損壞,申請單位應負責修復;無法修復時,應負責賠償。

十四、抽水機出勤時應由公務人員專責監控;一處淹水或缺水地點,至少應由一位專責人員隨同出勤。

前項專責人員，原則由使用單位派遣，惟經協調得由申請單位派遣之。

第一項淹水地點範圍，一處最大以一村(里)為限。但依其範圍專責人員足以掌控抽水機之運作使用者，不在此限。

支援直轄市、縣(市)政府之抽水機，報到後，申請之直轄市、縣(市)政府應變中心指揮官應指派第一項之專責人員；惟同一淹水處跨兩以上直轄市、縣(市)者，由本部水利署指派所屬機關人員擔任第一項之專責人員。

十五、管理機關每年應編列抽水機維護保養經費。

抽水機於防汛期間發生故障時，管理機關得協調使用單位先行墊付修理。

十六、管理機關應指派專人負責機組設備維護保養等工作，定期辦理所有抽水機之維護保養工作，並記錄保養、運轉資料備查。

管理機關及使用單位之維護保養工作得委外辦理。

十七、使用單位應指派專人負責機組設備管理、運轉及保管等工作。

十八、本部得定期督導各管理機關及使用單位就抽水機之運用、維護管理紀錄及維護保養經費編列情形，並納入年度防災績效考評。經本部評選優良者，得建議予相關人員適當之獎勵。

附錄 12-2、經濟部淹水災害通報作業要點

97 年 12 月 10 日經水字第 09704606470 號函

98 年 4 月 10 日經水授字第 09820221580 號函

- 一、 經濟部(以下簡稱本部)為使本部水利署暨所屬機關、內政部、行政院農業委員會以及各直轄市與縣(市)政府辦理水災災害防救業務計畫(以下簡稱水災防救計畫)之災情蒐集及通報作業有所依循，特訂定本要點。
- 二、 各級水災災害防救業務主管機關應蒐集及查證淹水災情，並立即通報相關權責機關，進行救災作業。
- 三、 各級水災災害防救業務主管機關應建立水利單位人員巡察、民眾傳遞、媒體監看及其他通報機制，並得建立防汛隊等多元化災情蒐集、查報管道，以及時掌握淹水災害災情。
- 四、 直轄市、縣(市)政府應於每年防汛期前，完成災害應變中心淹水災情巡察、通報及查證人員編組，並報本部備查。
鄉(鎮、市、區)公所應於每年防汛期前，完成災害應變中心淹水災情巡察、通報及查證人員編組，並報直轄市、縣(市)政府備查。
- 五、 前點編組人員之職掌如下：
 - (一)災情巡察人員：巡察轄管範圍，主動察覺災情。
 - (二)災情通報人員：通報災情予權責機關。
 - (三)災情查證人員：確認由民眾傳遞及媒體傳播災情之正確性。
- 六、 直轄市及縣(市)政府應依水災防救計畫及第三點規定，於轄區內易積淹水鄉(鎮、市、區)組成防汛隊，協助淹水災情巡察、通報及查證作業。
前項防汛隊得併同於依河川管理辦法規定組成之防汛搶險隊，亦得優先由直轄市、縣(市)轄區內之義警民防組織、巡守隊、救難組織編成。
- 七、 防汛隊應協助直轄市、縣(市)政府執行下列任務：

(一)轄區內水情與淹水災情之巡察、查證及通報作業。

(二)轄區內水利設施之巡察。

(三)轄區水利設施防汛搶險工作之執行。

八、直轄市、縣(市)政府應定期辦理淹水災情巡察、查證、通報人員及防汛隊隊員之教育訓練及演練。直轄市、縣(市)政府應於每年汛期後，辦理淹水災情巡察、查證、通報人員及防汛隊與其隊員之成效考核。考核優異者得報經本部覆核後，由本部發給獎金及獎狀之鼓勵。

前項考核要點由直轄市、縣(市)政府依權責訂之；覆核及獎勵要點由本部另訂之。

九、各級政府機關為蒐集災情應設置災情通報專線,提供民眾主動告知或其他單位(機構)通報災情。

十、直轄市、縣(市)政府、鄉(鎮、市、區)水災災害防救業務主管機關蒐集之災情資訊，應依附件一格式彙整後，屬市區排水(含下水道)淹水災患者，應通報內政部；屬農田灌溉排水及野溪淹水災患者，應通報行政院農業委員會；屬河川、區域排水淹水災患者，應通報本部。

前項淹水災害屬通報內政部及行政院農業委員會者，應同時副知本部，俾彙整通報行政院災害防救委員會。

中央管河川及區域排水之淹水災患者，應由本部水利署所屬機關依附件一格式彙整通報本部。

十一、內政部、行政院農業委員會及本部於中央災害應變中心一級及二級開設期間應將彙整之災情，逕送中央災害應變中心及本部應變小組統籌運用。

十二、各級水災災害防救業務主管機關自民眾告知、媒體監看或其他單位(機構)通報知悉災情時，應立即指派或通知權責機關指派災情查證人員或防汛隊隊員，依附件二格式進行查證作業。

查證人員或防汛隊隊員應將查證結果，立即通報指派機關。經查災情有誤時，權責機關應予澄清。

- 十三、各級水災災害防救業務主管機關除應持續追蹤災情處置情形，及依附件三格式填報災情處置情形外，並應依第十點規定程序通報行政院災害防救委員會或依第十一點陳報中央災害應變中心。

前項災情追蹤，俟災情排除或不影響交通與重要生活機能後，解除列管。

- 十四、本要點所訂災情通報程序詳如附圖。

- 十五、本部應訂定業務督導計畫，於每年汛期前，督導及檢查直轄市、縣(市)政府及本部水利署所屬機關，辦理淹水災情蒐集、通報及查證業務之整備狀況與執行成效。

附錄 12-3、各級政府災時對疏散撤離之作業分工事項表

(行政院秘書處 99 年 8 月 16 日院臺忠字第 0990102203 號函)

單位 執行內容	中央政府	縣(市) 政府	鄉(鎮、市) 公所	村里	備註
1. 提供地方警戒資訊	◎ (給縣市)	○ (給鄉鎮)	○ (給村里)		含公路通阻與封橋封路資訊
2. 劃定管制區	△ (協助縣市)	◎ (負責劃定)	○ (協助縣市)		管制區禁止民眾進入活動
3. 劃定應撤離村里		○ (協助鄉鎮)	◎ (負責劃定)		
4. 建立應撤離名冊		△ (協助並確認)	○ (綜整名冊)	◎ (統籌負責)	鄉(鎮、市)公所應調派必要行政人力，協助村里進行調查作業。
5. 收容場所準備	△ (其他支援)	○ (協助並確認)	◎ (統籌負責)		含各類物資之整備
6. 提供交通工具	△ (其他支援)	◎ (統籌負責)	○ (協助)		
7. 下達疏散撤離命令並通知應撤離村里		○ (協助鄉鎮)	◎ (統籌負責)		
8. 通知應撤離民眾			○ (協助並確認)	◎ (統籌負責)	由警政、消防系統共同協助村里辦理通知民眾撤離事宜(含集合時間及地點之通知)。
9. 回報中央疏散情形		◎ (統籌負責)	○ (協助)		輸入 EMIC 災情系統
10. 通知民眾返家		△ (交通支援)	◎ (統籌負責)	○ (協助並確認)	

備註：◎-主辦、○-協辦、△-支援