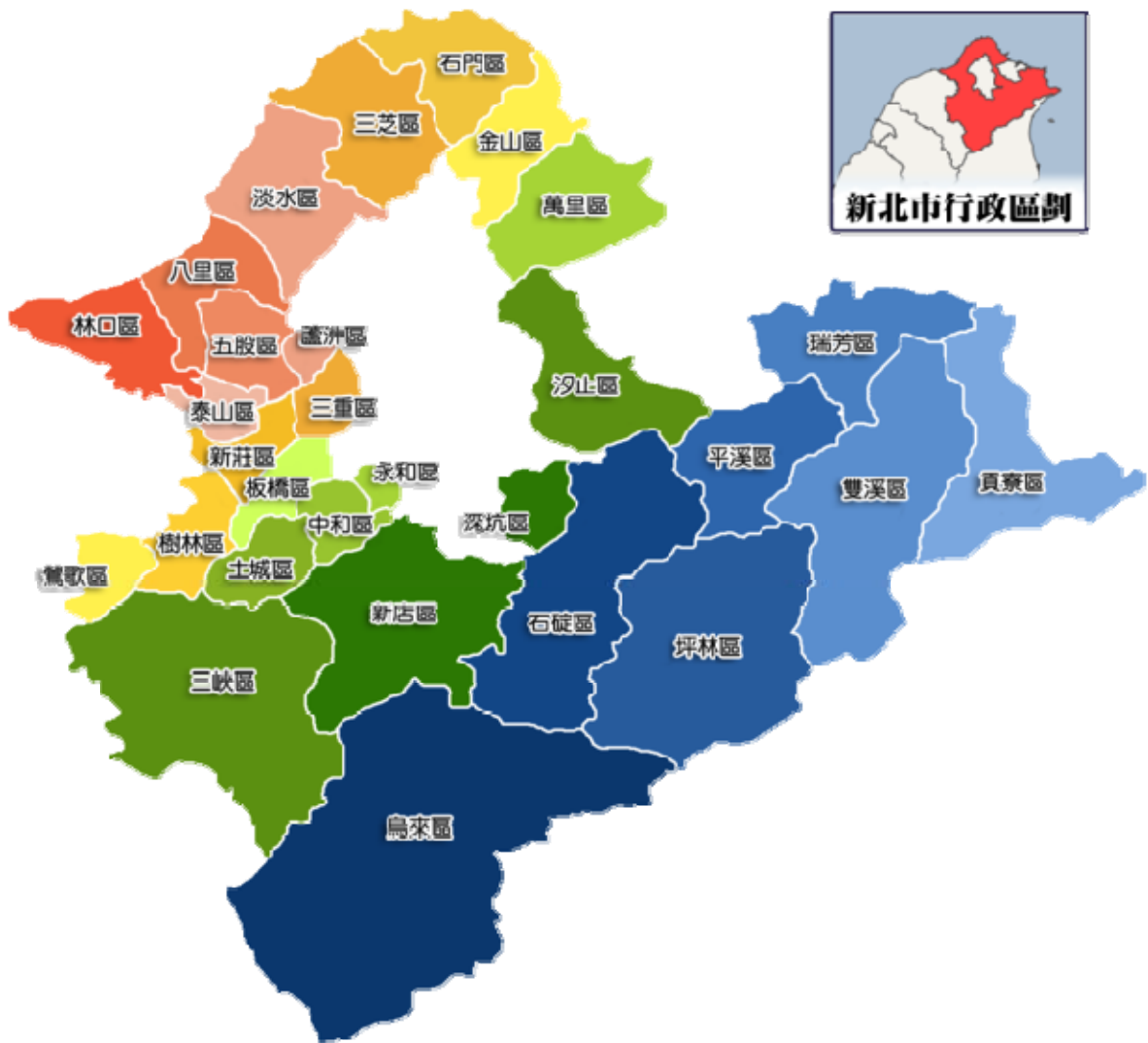


新北市水災危險潛勢地區保全計畫



新北市政府
中華民國 107 年 4 月

目錄

第一章、目的	2
第二章、水災危險潛勢地區劃定	2
第三章、水災危險潛勢地區應變暨疏散撤離措施	20
第四章、附則	31
附錄一、新北市淹水潛勢圖	33
附錄二、新北市轄內易積淹水潛勢區域	57
附錄三、高積（淹）水潛勢區防汛熱點位置表	62
附錄四、新北市防汛器材資源表	64
附錄五、各類申請與報表	66
附錄六、各類聯絡表	71
附錄七、新北市各區水災疏散避難圖	185
附錄八、新北市轄內收容所一覽表	251
附錄九、鄉(鎮、市、區)水災危險潛勢地區保全計畫參考範本格式	320
附錄十、新北市水災災害疏散撤離權責分工表	324
附錄十一、新北市水災應變參考水位站位置及警戒水位表	328
附錄十二、各類作業要點	331

圖目錄

圖 3-1 新北市災害通報流程圖.....	20
圖 3-2 防汛器材運用流程圖.....	21
圖 3-3 移動式抽水機運用流程圖.....	26
圖 3-4 水災疏散撤離作業流程圖.....	28
圖 3-5 水災疏散撤離資訊傳遞流程圖.....	29
圖 4-1 水災疏散避難圖相關資訊配置圖.....	32
圖 4-2 指示牌製作樣式範例.....	32

表目錄

表 2-1 新北市水災危險潛勢地區保全計畫表.....	3
表 3-1 移動式抽水機預佈表.....	22

新北市水災危險潛勢地區保全計畫

第一章、目的

依據中華民國 103 年 1 月 29 日總統華總一義字第 10300013721 號令制定公布「流域綜合治理特別條例」第 11 條第 1 項規定，各該地方目的事業主管為防範氣候變遷導致之災害，應訂定防災應變計畫。各直轄市、縣(市)政府依「災害防救法」第 20 條第 1 項規定，原已訂有地區災害防救業務計畫，包括減災、整備、應變及復建等防救災等各階段計畫重點工作。

為進行水患防治工作，除加速推動流域整體治理外，並加強推動流域綜合治理計畫之避洪減災非工程措施，落實全民自主防災行動，持續推動及輔導水患自主防災社區、健全水情及災情資訊網絡，以及擴增移動式抽水機能量，提升防救災能量，並掌握本市轄管區域易受水害及水災危險潛勢地區，就其保全對象及警戒範圍擬訂各項應變暨疏散撤離措施，俾於颱風豪雨應變期間及時啟動相關應變及疏散撤離作業，以有效減少災損及保障保全對象生命財產安全。

第二章、水災危險潛勢地區劃定

依據新北市一日暴雨 450 毫米淹水潛勢圖，繪製轄區淹水深度 50 公分（含）以上淹水潛勢圖（附錄一），同時參考近 3 年轄區重大淹水地區調查表（附錄二）等資料，就轄區淹水嚴重地區、村落人口聚集處、重要保護標的或歷（近）年颱風豪雨有實際執行水災疏散撤離之區域等原則，據以劃定水災危險潛勢地區。

依據劃定之水災危險潛勢地區，並就該地區內之保全對象及其相對應之避難處所及疏散撤離緊急通報人(村里長)等資料，製作成「水災危險潛勢地區保全計畫表」(表 2-1)，俾快速應用於疏散撤離作業。

表 2-1 新北市水災危險潛勢地區保全計畫表

新北市板橋區水災危險潛勢地區保全計畫表

水災危險 潛勢地區	保全 戶數	保全 人數	避難處所	避難所地址	村里長 (<u>撤離通報</u>)	聯絡電話
文化里	1	1	江翠國中	板橋區松江街 63 號	莊英杰	
公館里	2	2	文德國小	板橋區英士路 179 號	陳黃送	
文聖里	1	1	文聖國小	板橋區文聖街 86 號	楊仁瑰	
百壽里	1	1	中山國中	板橋區文化路 1 段 188 巷 56 號	林華偉	
金華里	1	1	文德國小	板橋區英士路 179 號	洪宗信	
長安里	2	2	海山高中	板橋區漢生東路 215 號	陳聰文	
青翠里	2	2	江翠國小	板橋區文化路 2 段 413 號	林森照	
嵐翠里	2	2	文聖國小	板橋區文聖街 86 號	林彥綱	

新北市中和區水災危險潛勢地區保全計畫表

水災危險 潛勢地區	保全 戶數	保全 人數	避難處所	避難所地址	村里長 (<u>撤離通報</u>)	聯絡電話
民有里	30	30	自強國中	中和區莒光路 191 號	呂來	
民享里	19	19	原國防管理 學院中正堂	中和區民安街 172 號	代理里長 呂勝賢	
冠穗里	2	2	自強國中	中和區莒光路 191 號	郭祥億	
瑞穗里	3	3	自強國中	中和區莒光路 191 號	陳美華	
景南里	4	4	景新國小	中和區景新街 467 巷 37 號	胡宇辰	
興南里	7	7	興南國小	中和區興南路 1 段 135 巷 24 號	呂明志	
忠孝里	2	2	中和國中	中和區興南路 2 段 3 巷 17 號	呂秋東	
東南里	6	6	興南國小	中和區興南路 1 段 135 巷 24 號	楊宗翰	
華南里	35	35	華夏技術學 院	中和區工專路 111 號	林平發	
中興里	13	13	復興國小	中和區復興路 301 巷 6 號	游志鴻	
復興里	2	2	復興國小	中和區復興路 301 巷 6 號	尤敏玉	
吉興里	3	3	復興國小	中和區復興路 301 巷 6 號	陳成功	
外南里	12	12	復興國小	中和區復興路 301 巷 6 號	連顯達	
崇南里	1	1	景新國小	中和區景新街 467 巷 37 號	鄭茂盛	
福南里	1	1	興南國小	中和區興南路 1 段 135 巷 24 號	吳國強	

新北市永和區水災危險潛勢地區保全計畫表

水災危險 潛勢地區	保全 戶數	保全 人數	避難處所	避難所地址	村里長 (<u>撤離通報</u>)	聯絡電話
永和區 光明里	5	6	育才小學	福和路 125 巷 20 號	孫金樑	
永和區 福和里	12	13	復興商工	永和區秀朗路一段 201 號	呂昶祺	
永和區 智光里	76	274	智光商工	中正路 100 號	趙振丞	
永和區 新廂里	96	296	及人小學	文化路 172 號	陳王綉緞	
永和區 河堤里	16	47	忠孝市民活 動中心	忠孝街 26 巷 8 號	陳功明	
永和區 秀林里	2	5	福和國中	永利路 71 號	宏達	
永和區 上林里	41	97	網溪國小	竹林路 79 號	林維楠	

新北市新店區水災危險潛勢地區保全計畫表

水災危險潛勢地區(鄉鎮市區-村里)	保全戶數	保全人數	避難處所	避難所地址	村里長 (撤離通報)	聯絡電話
新店區忠孝里	9 戶	33 人	大豐社福館	新北市新店區民族路 110 號 5 樓	李約祥	
新店區下城里	1 戶	6 人	大豐社福館	新北市新店區民族路 110 號 5 樓	廖林良玉	
新店區員潭里	40 戶	133 人	青潭國小	新北市新店區北宜路 2 段 80 號	鄭朝棟	
新店區龜山里	56 戶	183 人	龜山市民活動中心	新北市新店區新烏路 3 段 136 號	高義良	
新店區廣興里	62 戶	213 人	龜山市民活動中心	新北市新店區新烏路 3 段 136 號	吳進興	
新店區屈尺里	3 戶	4 人	屈尺國小	新北市新店區屈尺路 55 號	唐萬居	
新店區直潭里	3 戶	7 人	頂城市民活動中心	新北市新店區安康路一段 9-1 號	王金財	
新店區頂城里	53 戶	208 人	頂城市民活動中心	新北市新店區安康路一段 9-1 號	王明籐	
新店區福民里	44 戶	109 人	大豐社福館	新北市新店區民族路 110 號 5 樓	盧浩賢	

新北市土城區水災危險潛勢地區保全計畫表

水災危險 潛勢地區	保全 戶數	保全 人數	避難處所	避難所地址	村里長 (<u>撤離通報</u>)	聯絡電話
和平路 (彈藥庫內)	182	320	土城國小	新北市土城區興城路 17 號	邱顯俊	
金城路 2 段 46 巷	52	64	中正國中	新北市土城區金城路 2 段 247 號	張育誠	
承天路 4、8 巷	85	111	土城國中	新北市土城區永寧路 18 號	張俊隆	

新北市樹林區水災危險潛勢地區保全計畫表

水災危險 潛勢地區	保全 戶數	保全 人數	避難處所	避難所地址	村里長 (<u>撤離通報</u>)	聯絡電話
東山里	8	36	山佳國小	中山路三段 5 號	高健市	
柑園里	9	26	柑園國小	柑園街 1 段 353 號	詹志昌	
			柑園國中	柑園街 2 段 125 號		
南園里	7	24	桃子腳國民 中小學	學勤路 555 號	趙松齡	

新北市三重區水災危險潛勢地區保全計畫表

水災危險 潛勢地區	保全 戶數	保全 人數	避難處所	避難所地址	里長	聯絡電話
三民里	3	3	修德國民小學	重陽路3段3號	顏耀宗	
大園里	9	9	正義國民小學	信義西街31號	陳智全	
仁華里	8	9	三和國民中學	三和路4段216號	洪國林	
永清里	6	6	永福國民小學	永福街66號	吳瑞發	
光明里	12	13	新北市立三重高中	集美街212號	李政達	
承德里	15	15	光榮國民小學	介壽路32號	吳政權	
國隆里	10	11	明志國民中學	中正北路107號	傅孫昇	
富貴里	1	1	五華國民小學	集賢路89號	胡天龍	
順德里	4	4	光榮國民小學	介壽路32號	李鴻志	
慈生里	14	15	三和國民中學	三和路4段216號	吳瓊茹	
慈愛里	13	13	三和國民中學	三和路4段216號	李漢琦	
慈福里	13	14	三和國民中學	三和路4段216號	邱茂泉	
過田里	7	8	過圳市民活動中心	過圳街19號	林雲漢	
福祉里	15	15	集美國民小學	集美街10號	陳天森	
福德里	17	18	新北市立三重高中	集美街212號	吳參寶	
錦田里	4	4	修德國民小學	重陽路3段3號	陳民哲	
雙園里	1	1	正義市民活動中心	雙園街1號	林秉熙	

新北市蘆洲區水災危險潛勢地區保全計畫表

水災危險潛勢地區(鄉鎮市區-村里)	保全戶數	保全人數	避難處所	避難所地址	村里長 (<u>撤離通報</u>)	聯絡電話
水湳里	6	34	水湳市民活動中心	民族路 426 巷 17 號	吳松標	
保新里	3	8	鷺江國中	長樂路 235 號	黃素秋	
合計	9	42				

新北市汐止區水災危險潛勢地區保全計畫表

水災危險潛勢地區	保全戶數	保全人數	避難處所	避難所地址	村里長 (<u>撤離通報</u>)	聯絡電話
拱北里	8	2	北港國小	汐萬路二段 279 號	高世國	
江北里	5	7	汐止國小	大同路二段 313 號	謝祚敏	
八連里	3	0	北港國小	汐萬路二段 279 號	廖敏汝	
智慧里	10	36	汐止國小	大同路二段 313 號	黃智明	
大同里	36	82	汐止國小	大同路二段 313 號	鄭富源	
禮門里	21	21	汐止國小	大同路二段 313 號	李朝發	
橫科里	27	38	橫科市民活動中心	橫科路 119 號	詹清山	
宜興里	52	85	橫科市民活動中心	橫科路 119 號	陳清溪	
福山里	13	17	橫科市民活動中心	橫科路 119 號	謝志忠	
茄苳里	8	23	茄苳市民活動中心	茄苳路 225 巷 35 號	葉雅惠	

崇德里	9	17	崇德橋東市民活動中心	茄苳路 82 號	陳玉林	
橋東里	1	0	崇德橋東市民活動中心	茄苳路 82 號	陶威中	
湖光里	8	2	金龍國小	明峰街 201 號	陳黃彩雲	
北山里	1	0	金龍國小	明峰街 201 號	林徵熊	
城中里	3	14	長安市民活動中心	長興街一段 50 號	廖福賢	
保新里	3	18	保長坑訓練中心	大同路三段 469 號	吳明道	
保長里	7	6	保長坑訓練中心	大同路三段 469 號	呂啟勝	
保安里	23	0	保長坑訓練中心	大同路三段 469 號	林金旺	
忠孝里	10	17	樟樹國小	樟樹一路 141 巷 2 號	丁彥伶	
樟樹里	1	0	樟樹國小	樟樹一路 141 巷 2 號	林有財	
厚德里	2	2	樟樹國小	樟樹一路 141 巷 2 號	陳有諒	
中興里	1	0	北峰國小	環河街 1 號	蔡振國	
鄉長里	8	16	保長坑訓練中心	大同路三段 469 號	蘇火土	
忠山里	9	16	金龍國小	明峰街 201 號	吳國全	

新北市鶯歌區水災危險潛勢地區保全計畫表

水災危險潛勢地區	保全戶數	保全人數	避難處所	避難處所地址	里長	聯絡電話
南靖里	30	80	西鶯市民活動中心	新北市鶯歌區中正一路 203 號	吳金定	
北鶯里	50	120	西鶯市民活動中心	新北市鶯歌區中正一路 203 號	李松進	

新北市瑞芳區水災危險潛勢地區保全計畫表

水災危險 潛勢地區	保全 戶數	保全 人數	避難處所	避難所地址	村里長 (<u>撤離通報</u>)	聯絡電話
洞頂路 60 之 1 號下方洞頂路 132 之 1 號附近	1	1	濂洞國小	洞頂路 101 巷 80 號	許麗玲	
中央管區排 (深澳坑溪)與 逢甲路及瑞芳 街交接處	無	無				
瑞芳火車站後 站	5	12	瑞芳高工	瑞芳街 60 號	柯瑞和	
大埔路 1 號	無	無				
瑞芳區傑魚坑 路 319-7 號前 五聖宮台 2 丁 線路口	無	無				
台 62 四腳亭交 流道口	無	無				

新北市淡水區水災危險潛勢地區保全計畫表

水災危險 潛勢地區	保全 戶數	保全 人數	避難處所	避難所地址	村里長 (<u>撤離通報</u>)	聯絡電話
民生里	9	24	民生市民 活動中心	新北市淡水區民生路 27 號	陳李明緣	

新北市林口區水災危險潛勢地區保全計畫表

水災危險潛勢地區(鄉鎮市區-村里)	保全戶數	保全人數	避難處所	避難所地址	村里長 (<u>撤離通報</u>)	聯絡電話
東林里	8	8	醒吾技術學院	東林里粉寮路一段 10 號	陳洪賓	
湖北里	4	4	林口區公所	仁愛路一段 378 號	張文清	
林口里	15	15	林口國小	林口區菁湖里林口 路 76 號	蘇夏宗	
太平里	1	1	瑞平國小 視聽教室	林口區太平里後坑 34 之 1 號	謝玉祥	

新北市五股區水災危險潛勢地區保全計畫表

水災危險潛勢地區	保全戶數	保全人數	避難處所	避難所地址	村里長 (<u>撤離通報</u>)	聯絡電話
五股區 興珍里	30	33	更寮國小	五股區四維路 2 號	鄭國榮	
五股區 更寮里	11	42	更新活動中心	五股區更州路 47 號	陳朝枝	
五股區 五福里	9	27	五股立體停車場	五股區工商路 3 號	張仲文	
五股區 六福里	22	39	五股立體停車場	五股區工商路 3 號	郭嘉模	
五股區 福德里	26	75	德音國小	五股區明德路 2 號	楊三奇	
五股區 五股里	29	107	五股立體停車場	五股區工商路 3 號	陳義銓	
五股區 水碓里	1	2	貿商活動中心	五股區貿商里 456 號	邱江永	

新北市泰山區水災危險潛勢地區保全計畫表

水災危險潛勢地區	避難處所	避難處所地址	里長	聯絡電話
義仁里	義仁市民活動中心	明志路二段 177 號	許火炎	
泰友里	明志國小	泰山區新生路 2 號	溫來居	
貴和里	貴和活動中心	新北市泰山區明志路三段 365 號	盧東和	
黎明里	黎明活動中心	黎明路 23 號	張楊銘	

新北市八里區水災危險潛勢地區保全計畫表

水災危險潛勢地區	保全戶數	保全人數	避難處所	避難所地址	村里長	聯絡電話
					(<u>撤離通報</u>)	
埤頭里 挖子尾地區	49	311	大埤頂 活動中心	八里區大崁里中山路 1 段 95 號	鄭月雲	
訊塘里 成昌社區	1	2	文化 活動中心	八里區舊城里中山路 2 段 251 號 1 樓	張金貴	

新北市深坑區水災危險潛勢地區保全計畫表

水災危險潛勢地區	保全戶數	保全人數	避難處所	避難所地址	村里長	聯絡電話
					(<u>撤離通報</u>)	
深坑區 萬順里	5	16	萬順 活動中心	萬順里北深路 3 段 107 巷 26 號	楊文得	

新北市石碇區水災危險潛勢地區保全計畫表

水災危險 潛勢地區	保全 戶數	保全 人數	避難處所	避難所地址	村里長 (<u>撤離通報</u>)	聯絡電話
石碇區 永定里	7	20	永定國小	新北市石碇區永定里蚬 蚬坑 20 號	王金洞	
石碇區 隆盛里	3	10	新北市 石碇區公所	新北市石碇區潭邊里石 炭 25 號	謝根林	
			石碇綜合 活動中心	豐林里楓子林 32-1 號		

新北市三芝區水災危險潛勢地區保全計畫表

水災危險 潛勢地區	保全 戶數	保全 人數	避難處所	避難所地址	村里長 (<u>撤離通報</u>)	聯絡電話
三芝區 錫板里	41	157	三芝國小	新北市三芝區育英街 22 號	陳燕國	
			公有市場 3 樓	新北市三芝區民生街 31 號		
三芝區 新庄里	18	58	三芝國小	新北市三芝區育英街 22 號	林文章	
			公有市場 3 樓	新北市三芝區民生街 31 號		
三芝區 古庄里	92	277	三芝國小	新北市三芝區育英街 22 號	葉樹枝	
			公有市場 3 樓	新北市三芝區民生街 31 號		

新北市雙溪區水災危險潛勢地區保全計畫表

水災危險潛勢地區 (鄉鎮市區-村里)	保全 戶數	保全 人數	避難處所	避難所地址	村里長 (撤離通報)	聯絡電話
新北市雙溪區 雙溪里	40	108	雙溪高中	新北市雙溪區平林 里梅竹蹊3號	盧江美玉	

新北市金山區水災危險潛勢地區保全計畫表

水災危險潛勢 地區 (鄉鎮市區- 村里)	保全 戶數	保全 人數	避難處所	避難處所地址	村里長 (撤離通 報)	聯絡電話
金山區 美田里			金山高中 金山國小	美田里文化路2號 美田里中山路234號	黃賜福	
金山區 金美里			金山高中 金美國小	美田里文化路2號 金美里忠孝一路111號	蔡龍豪	
金山區 大同里			金山高中 中山堂	美田里文化路2號 大同里溫泉路2巷10號	許振煌	
金山區 和平里			金山高中 中山堂	美田里文化路2號 大同里溫泉路2巷10號	張文輝	
金山區 磺港里			金山青年活動中心 金山國小	磺港里1鄰青年路1號 美田里中山路234號	王清泉	
金山區 豐漁里			金山青年活動中心 中山堂	磺港里1鄰青年路1號 大同里溫泉路2巷10號	許吉興	
金山區 五湖里	45	49	運動休閒廣場 中山堂	五湖里南勢53號 大同里溫泉路2巷10號	李進發	
金山區 重和里	35	42	三和國小 金山朝天宮	重和里六股林口38號 重和里六股林口38-3號	游寶貴 (代理)	
金山區 清泉里	5	6	金山聖德宮 六三活動中心	三界里三界壇路72號 三界里三界壇路101-1號	陳麗蘭	
金山區 萬壽里	1	1	萬壽市民活動中心 中角國小	萬壽里海興路116號 萬壽里海興路49號	劉正行	
金山區 兩湖里	11	12	金山聖德宮 六三活動中心	三界里三界壇路72號 三界里三界壇路101-1號	徐燈煌	

金山區 西湖里			萬壽市民活動中心 中角國小	萬壽里海興路 116 號 萬壽里海興路 49 號	李德虎	
金山區 六股里	5	5	金山聖德宮 六三活動中心	三界里三界壇路 72 號 三界里三界壇路 101-1 號	鐘鼎平	
金山區 三界里			金山聖德宮 六三活動中心	三界里三界壇路 72 號 三界里三界壇路 101-1 號	許添坤	
金山區 永興里			萬壽市民活動中心 中角國小	萬壽里海興路 116 號 萬壽里海興路 49 號	許瑞林	

新北市萬里區水災危險潛勢地區保全計畫表

水災危險潛勢地區 (萬里區-里)	保全 戶數	保全 人數	避難處所	避難所地址	里長 (撤離通報)	聯絡電話
大鵬里	7	34	大鵬國小	萬里區大鵬里萬里加投 14 號	李崇敬	

新北市貢寮區水災危險潛勢地區保全計畫表

水災危險潛勢地區	保全 戶數	保全 人數	避難處所	避難所地址	里長 (撤離通報)	聯絡電話
貢寮區 龍門里	2	5	(1)貢寮市民活動中心 (2)貢寮國小 (3)貢寮國中	(1)長泰路 18-2 號 (2)學苑街 7 號 (3)嵩陽街 42 號	吳世揚	
貢寮區 雙玉里	7	18	(1)貢寮市民活動中心 (2)貢寮國小 (3)貢寮國中	(1)長泰路 18-2 號 (2)學苑街 7 號 (3)嵩陽街 42 號	吳永彬	

新北市烏來區水災危險潛勢地區保全計畫表

水災危險 潛勢地區	保全 戶數	保全 人數	避難處所	避難所地址	村里長 (<u>撤離通報</u>)	聯絡電話
烏來區 烏來里	40	133	綜合 活動中心	新北市烏來區烏來里烏 來街 34 號	周至剛	
忠治里	1	2	忠治 活動中心	新北市烏來區忠治里 14 號	高建章	

新北市坪林區水災危險潛勢地區保全計畫表

(以地勢較低之露營區為模擬假設對象)

水災危險 潛勢地區	保全 戶數	保全 人數	避難處所	避難所地址	村里長 (<u>撤離通報</u>)	聯絡電話
上德里	6	18	新昇倉庫	坪林區上德里大粗坑 11 之 1 號	梁金富	
漁光里	1	1	坪林國小 漁光分校	坪林區漁光里大舌湖 35 號	陳進發	
粗窟里	4	8	坪林區公所	坪林區坪林里坪林 101 號	翁耀廷	
大林里	2	6	坪林區公所	坪林區坪林里坪林 101 號	林炳東	
石 里	1	8	石 里倉庫	坪林區石 里石 27 之 1 號	張秀霞	
水德里	2	11	坪林國中	坪林區坪林里國中路 4 號	張文進	
坪林里	1	4	坪林國小	坪林區坪林里坪林 114 號	陳進來	

新北市石門區水災危險潛勢地區保全計畫表

水災危險 潛勢地區	保全 戶數	保全 人數	避難處所	避難處所地址	里長 (<u>撤離通報</u>)	聯絡電話
石門區 德茂里	42	70	老梅國小教室	老梅里老梅路 10 號	花文發	
石門區 富基里	38	63	富基里活動中心	富基里 37-6 號	林茂森	
石門區 老梅里	4	12	老梅里活動中心	老梅里老梅路 43 號	許寶祿	
石門區 山溪里	3	10	山溪里活動中心	山溪里老崩山 6-5 號	許阿煌	
石門區 石門里	4	6	石門區公所 3 樓 禮堂	尖鹿里中山路 66 號	劉啟祥	
石門區 尖鹿里	25	33	石門區公所 3 樓 禮堂	尖鹿里中山路 66 號	邱朝欒	
石門區 草里里	19	53	草里里活動中心	草里里阿里荖 33-1 號	李金寶	

新北市新莊區水災危險潛勢地區保全計畫表

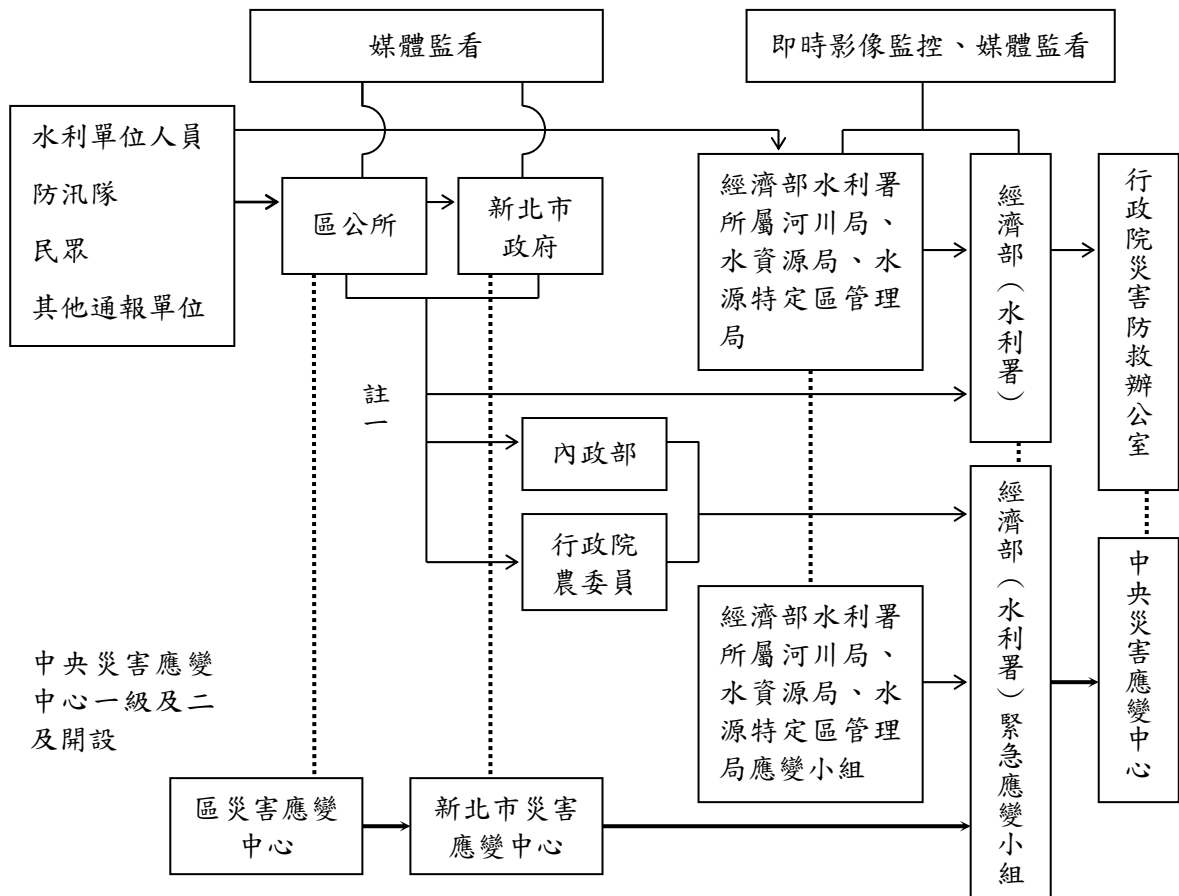
水災危險 潛勢地區	保全 戶數	保全 人數	避難處所	避難所地址	村里長 (<u>撤離通報</u>)	聯絡電話
頭前里	69	228	頭前國小	化成路 231 號	葉建宏	
福基里	74	245	興化國小	五工二路 50 巷 2 號	王曜輝	
福興里	21	70	興化國小	五工二路 50 巷 2 號	葉宗鑫	
昌平里	6	20	昌平國小	昌平街 200 號	陳德明	
昌隆里	17	57	昌隆國小	昌隆街 63 號	張敏慧代理	

自信里	162	535	思賢國小	自立街 229 號	劉朝康	
仁愛里	5	17	頭前國中	中原路 2 號	吳俊聲	
自強里	640	2112	思賢國小	自立街 229 號	柯蔡阿菜	
自立里	502	1657	思賢國小	自立街 229 號	吳東杉	
中信里	26	86	中信國小	中信街 168 號	桂健興	
中原里	36	119	中信國小	中信街 168 號	趙勇成	
中隆里	20	66	榮富國小	新莊區中和街 193 號	吳清標	
瓊林里	240	792	瓊泰 活動中心	瓊泰路 85 號	張乾隆	
泰豐里	13	43	豐年 活動中心	豐年街 57 號之 5	林玉娟	
建福里	8	27	福營國中	富國路 105 號	劉金祥	
成德里	16	53	民安國小	民安路 261 號	王義寬	
豐年里	4	14	豐年國小	瓊泰路 116 號	蕭豐裕	
八德里	19	63	福營國中	富國路 105 號	丁銀寶	
中華里	5	17	新泰國中	新泰路 359 號	陳敬波	
民全里	46	152	福營國中	富國路 105 號	張文興	
民安里	132	436	福營國中	富國路 105 號	許桎逢	
西盛里	19	63	福營國中	富國路 105 號	陳金田	
建安里	71	235	福營國中	富國路 105 號	王永華	
後德里	20	66	福營國中	富國路 105 號	劉臺鳳	

第三章、水災危險潛勢地區應變暨疏散撤離措施

一、災情通報流程

依內政部「執行災情查報通報複式佈建措施」及經濟部「經濟部淹水災情通報作業要點」，擬訂定災情通報流程圖（圖 3-1），以進行災情蒐集、通報、查證與追蹤災情處置（附錄五、(1)(2)(3)）。另於汛期前完成災情巡察、通報、查證人員及防汛搶險隊編組（附錄六、(1)）。



- 註一：屬市區排水（含下水道）淹水災害者，通報內政部；屬農田灌溉排水及野溪淹水災害者，通報行政院農業委員會；屬河川、區域排水淹水災害者，通報經濟部；前述災情應同時副知經濟部。
- 註二：縣市政府（災害應變中心）知悉災情，應立即指派或通知權責機關指派災情查證人員查證。查證人員或防汛隊隊員查證結果，應立即通報指派機關。經查災情有誤時，權責機關應予澄清。
- 註三：縣市政府（災害應變中心）應持續追蹤災情處置情形，通報行政院災害防救委員會或陳報中央災害應變中心。俟災情排除或不影響交通與重要生活機能後，解除列管。

圖 3-1 新北市災情通報流程圖

二、防汛器材運用流程

(一) 掌握防汛器材資訊：

掌握轄區本市各局處及區公所、第十河川局及相關單位之防汛器材資源，製作新北市防汛器材資源表（附錄四），俾利有效調度或申請支援；並依防汛器材運用流程圖（圖 3-2）或視水情現況辦理防汛器材整備及防汛搶險事宜。

(二) 防汛器材運用流程：

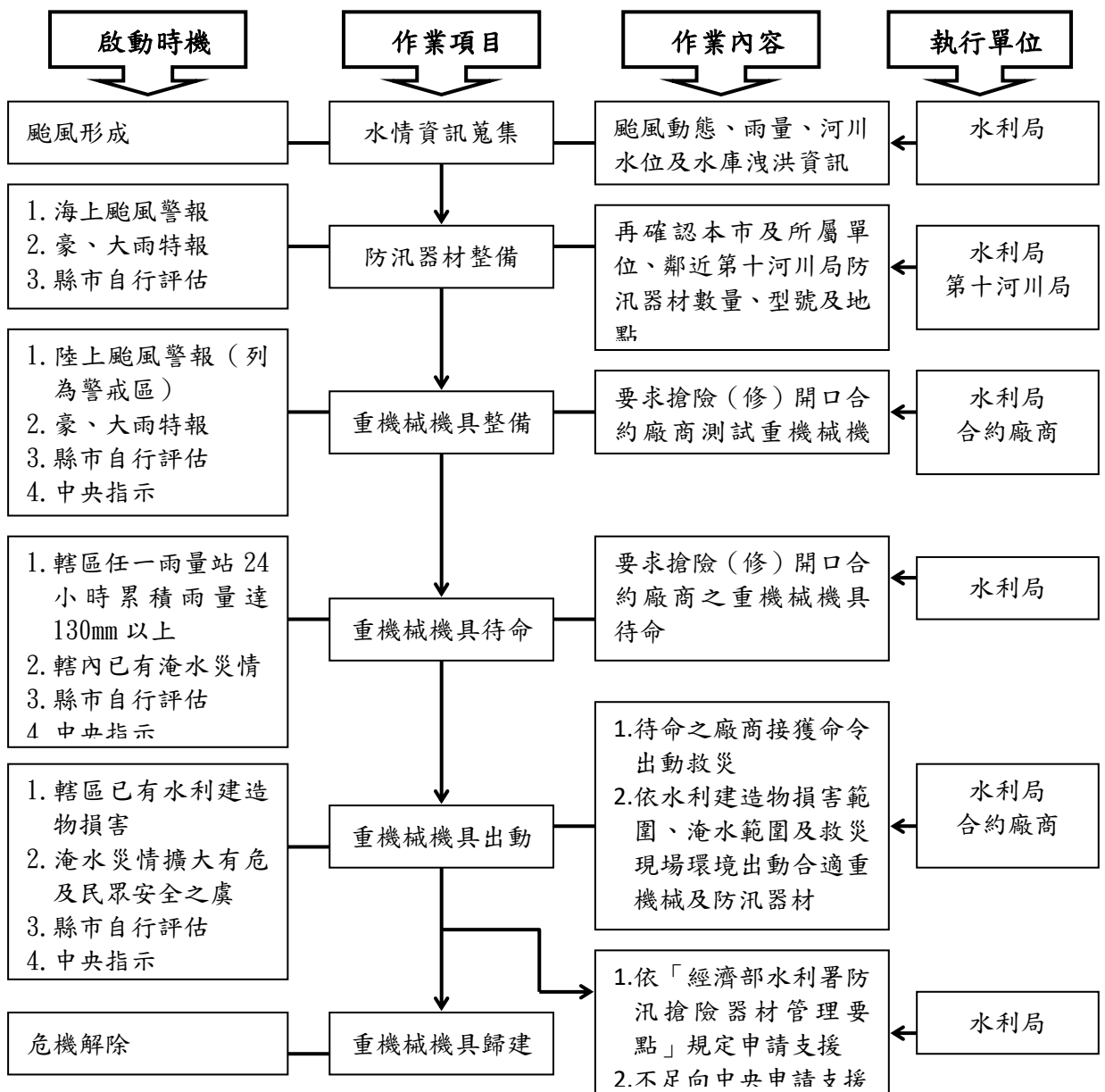


圖 3-2 防汛器材運用流程圖

三、移動式抽水機運用流程

(一) 移動式抽水機預佈及調度

依「水災危險潛勢地區保全計畫表」所列水災危險潛勢地區，將新北市與區公所實際控管運用之大、中、小型移動式抽水機進行預佈（表 3-1）及依實際水情作彈性調度，並擬定移動式抽水機運用流程圖（圖 3-3），俾於災時有效執行抽排除淹（積）水。

掌握臨近第十河川局實際控管運用之大型移動式抽水機資訊，以製作河川局移動式抽水機聯絡表（附錄六、(2)），有支援需求時並依移動式抽水機運用流程圖申請支援（附錄五、(4)）。

表 3-1 移動式抽水機預佈表

項次	區	支援地點	抽水機規格	數量	佈設時現場聯絡人	抽管科聯絡人	佈設方案	備註
1	新莊	西盛溝抽水站	12 英吋	2	李俊良	抽水站督導 蔡盛邦	已安裝完成	
2	新莊	頭前抽水站	12 英吋	1	李俊良	抽水站督導 張沁豫	已安裝完成	
3	新莊	古公三王廟(塔寮坑抽水站前池旁)	12 英吋	1	李俊良	向心平	已安裝完成	
4	新莊	瓊泰活動中心	12 英吋	1	李俊良	向心平	颱風警報發佈後，由抽管科運送至指定地點佈設及派員操作	

5	五股	五股坑溪與御史坑溪交界口	12 英吋	1	五股區公所 林君昇	五股區公所 林君昇	颱風警報發佈後，公所借用及自行佈設操作	
6	五股	觀音坑溪獅子橋	12 英吋	1	李俊良	向心平	颱風警報發佈後，由抽管科運送至指定地點佈設及派員操作	
7	五股	疏洪道左側 3 號水門	12 英吋	2	五股區公所 林君昇	五股區公所 林君昇	颱風警報發佈後，公所借用及自行佈設操作	固定外借 1、6 號抽水機
8	土城	金城路與和平路口(易積淹水公告區域)	12 英吋	1	李俊良	向心平	汛期間完成安裝	
9	土城	柑林 3 號橋(清水路 66 巷)	12 英吋	2	李俊良	向心平	汛期間完成安裝	
10	深坑	北深路三段 107 巷底土地公廟旁(白鷺山莊)	12 英吋	2	李俊良	向心平	颱風警報發佈後，由抽管科運送至指定地點佈設及派員操作	含機動支援 1 台
11	新店	環河路 A 處(大鵬橫移門，公車客運停車場外)	12 英吋	1	李俊良	向心平	颱風警報發佈後，由抽管科運送至指定地點佈設及派員操作	
12	新店	環河路 B 處(大鵬 2 號橫移門)	12 英吋	1	李俊良	向心平	颱風警報發佈後，由抽管科運送至指定地點佈設及派員操作	
13	新店	復興路 80 巷底(武基段水門前)(易積淹水公告區域)	12 英吋	2	李俊良	向心平	颱風警報發佈後，由抽管科運送至指定地點佈設及派員操作	含機動支援 1 台

14	新店	寶元路2段1巷 2號(寶元路水 門前)	12英吋	1	李俊良	向心平	颱風警報發佈 後,由抽管科運送 至指定地點佈設 及派員操作	
----	----	---------------------------	------	---	-----	-----	--	--

項次	區	支援地點	抽水機 規格	數量	佈設時 現場聯絡人	抽管科聯絡人	佈設方案	備註
1	中和	大勇抽水站	6英吋	1	李俊良	抽水站督導 馬振平	安裝完成	
2	新莊	頭前抽水站	6英吋	1	李俊良	抽水站督導 張沁豫	安裝完成	
3	新莊	塔寮坑抽水站	6英吋	2	李俊良	抽水站站長 陳志明	安裝完成	
4	新莊	豐年街124巷 底	6英吋	1	李俊良	向心平	颱風警報發佈 後,由抽管科依現 況需求機動佈設 及派員操作	
5	汐止	吉林街(吉林汽 車旅館前)	6英吋	1	李俊良	向心平	颱風警報發佈 後,由抽管科運送 至指定地點佈設 及派員操作	
6	汐止	鄉長路2段18 巷(水門0+218 右岸-2)	6英吋	1	李俊良	向心平	颱風警報發佈 後,由抽管科運送 至指定地點佈設 及派員操作	

7	八里	中山路二段588巷	6英吋	1	李俊良	向心平		
8	泰山	磚雅厝路28-3B	6英吋	1	李俊良	向心平		

項次	區	支援地點	抽水機規格	數量	佈設時現場聯絡人	抽管科聯絡人	佈設方案	備註
1	新莊	新樹路85巷24號	3英吋	1	李俊良	向心平	颱風警報發佈後，由抽管科依現況需求機動佈設	
2	新莊	新樹路85巷3弄16號	3英吋	1	李俊良	向心平	颱風警報發佈後，由抽管科依現況需求機動佈設	
3	新莊	新泰中正路口 (中正路281號 寶島眼鏡前)	3英吋	1	李俊良	向心平	颱風警報發佈後，由抽管科依現況需求機動佈設	

移動式抽水機運用作業流程：

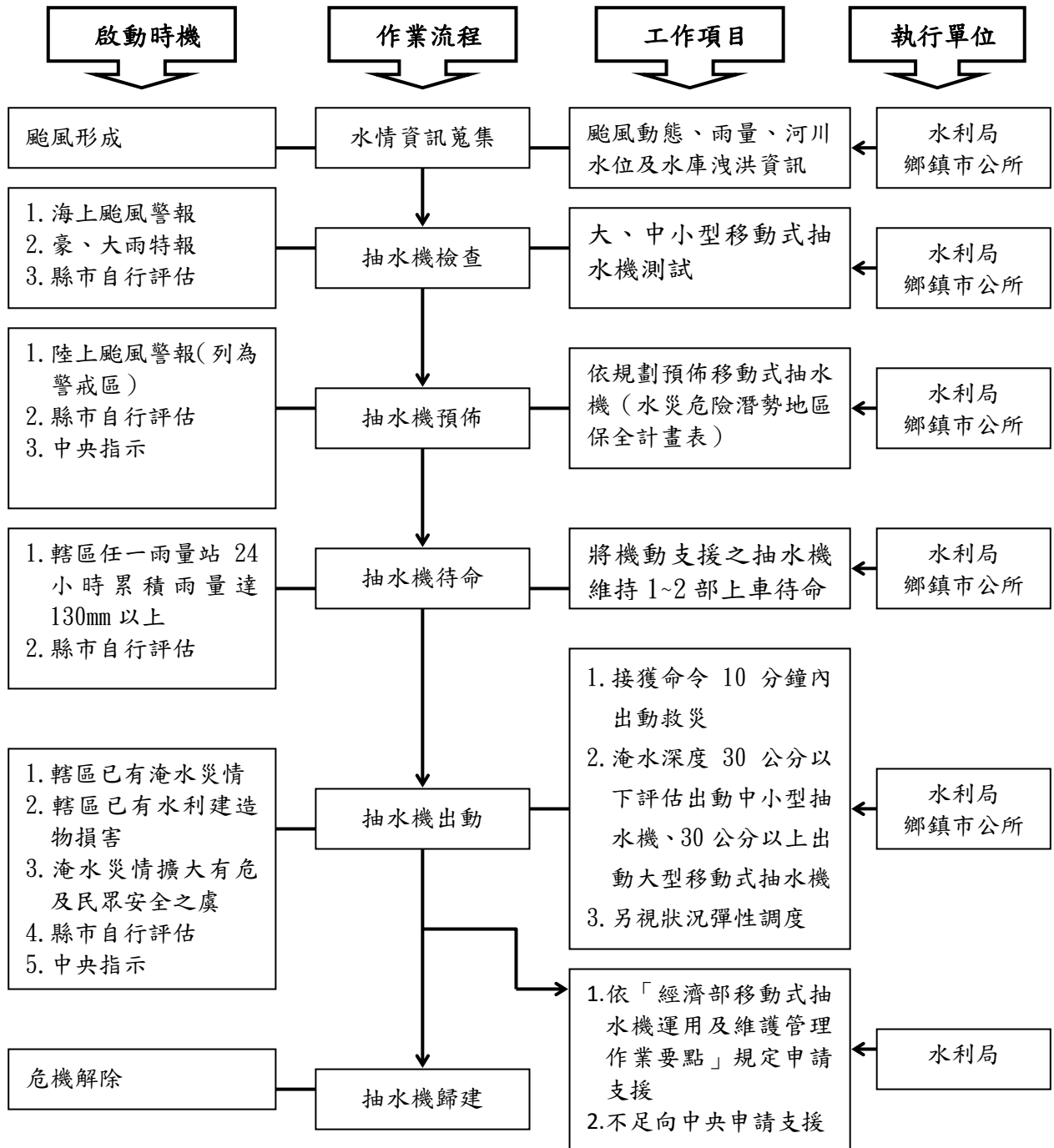


圖 3-3 移動式抽水機運用流程圖

(二) 移動式抽水機能量檢討：

新北市評估目前自有及水利署調用至縣市之大型移動式抽水機，經檢討是足以因應近年縣市淹水災區救災抽排水之所需，並具防災應變機動及擬定完整維護保養計畫。

四、疏散撤離作業流程

(一) 疏散撤離作業流程

依「水災危險潛勢地區保全計畫表」之水災危險潛勢地區、保全戶（人）數及疏散避難場所條件，繪製新北市各區水災危險潛勢地區疏散避難圖（附錄七），並依經濟部函頒之「水災危險潛勢地區疏散撤離標準作業程序」擬訂疏散撤離作業流程（圖 3-4）及資訊傳遞流程（圖 3-5），俾於水災時有效執行疏散撤離危險地區民眾，減少傷亡。

(二) 保全對象及疏散撤離定義

保全對象係單指水災危險潛勢地區內居民，特別是需支援護送之弱勢族群（如長期病患、獨居老人、行動不便、身心障礙等）或居住地下室者均應確實掌握，必要時應優先協助疏散撤離。

疏散撤離係指居民自住處平面疏散撤離至指定安全避難所、親友家，或垂直疏散至自家或同樓層 2 樓以上之安全處所。

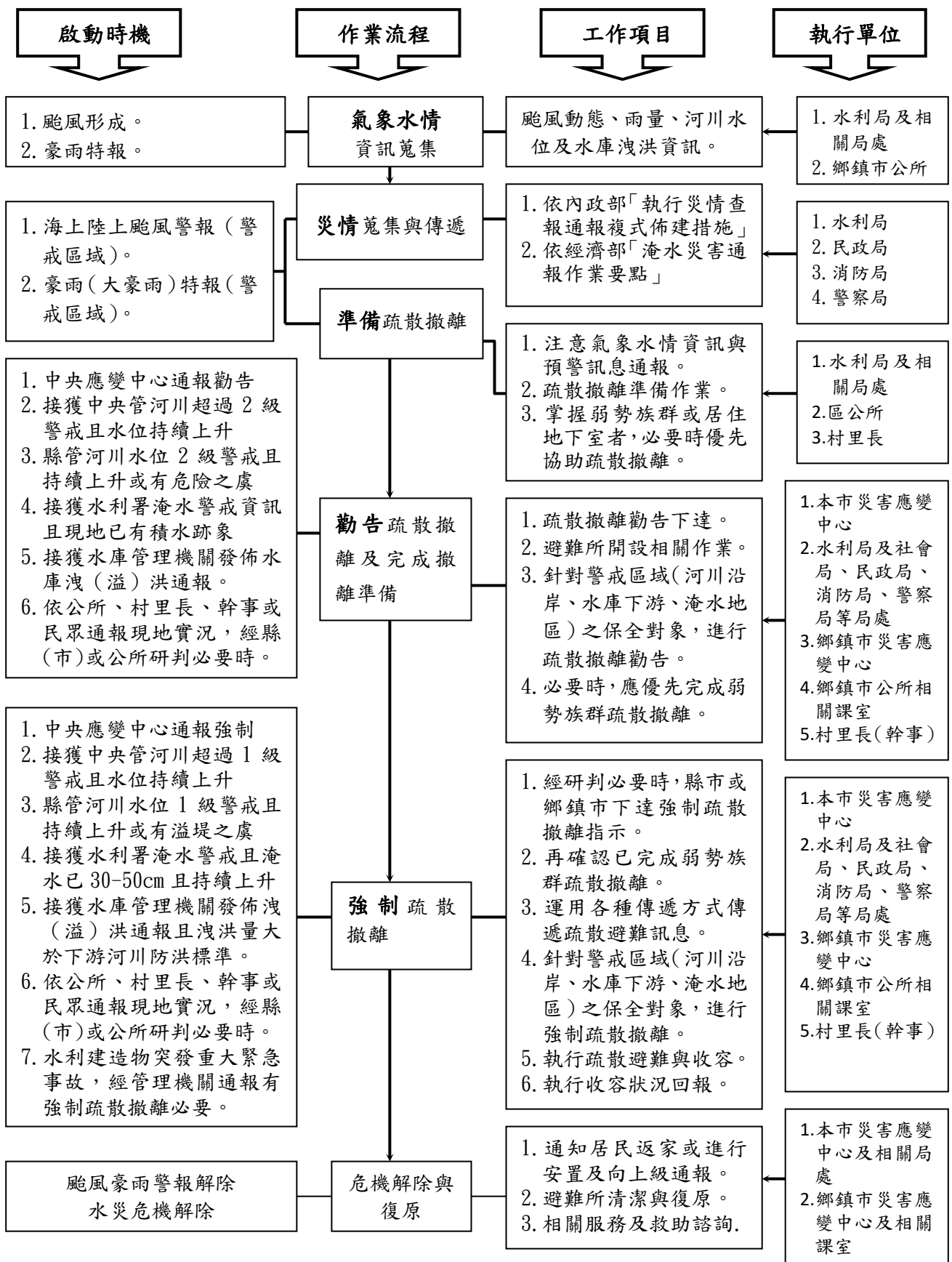


圖 3-4 水災疏散撤離作業流程圖

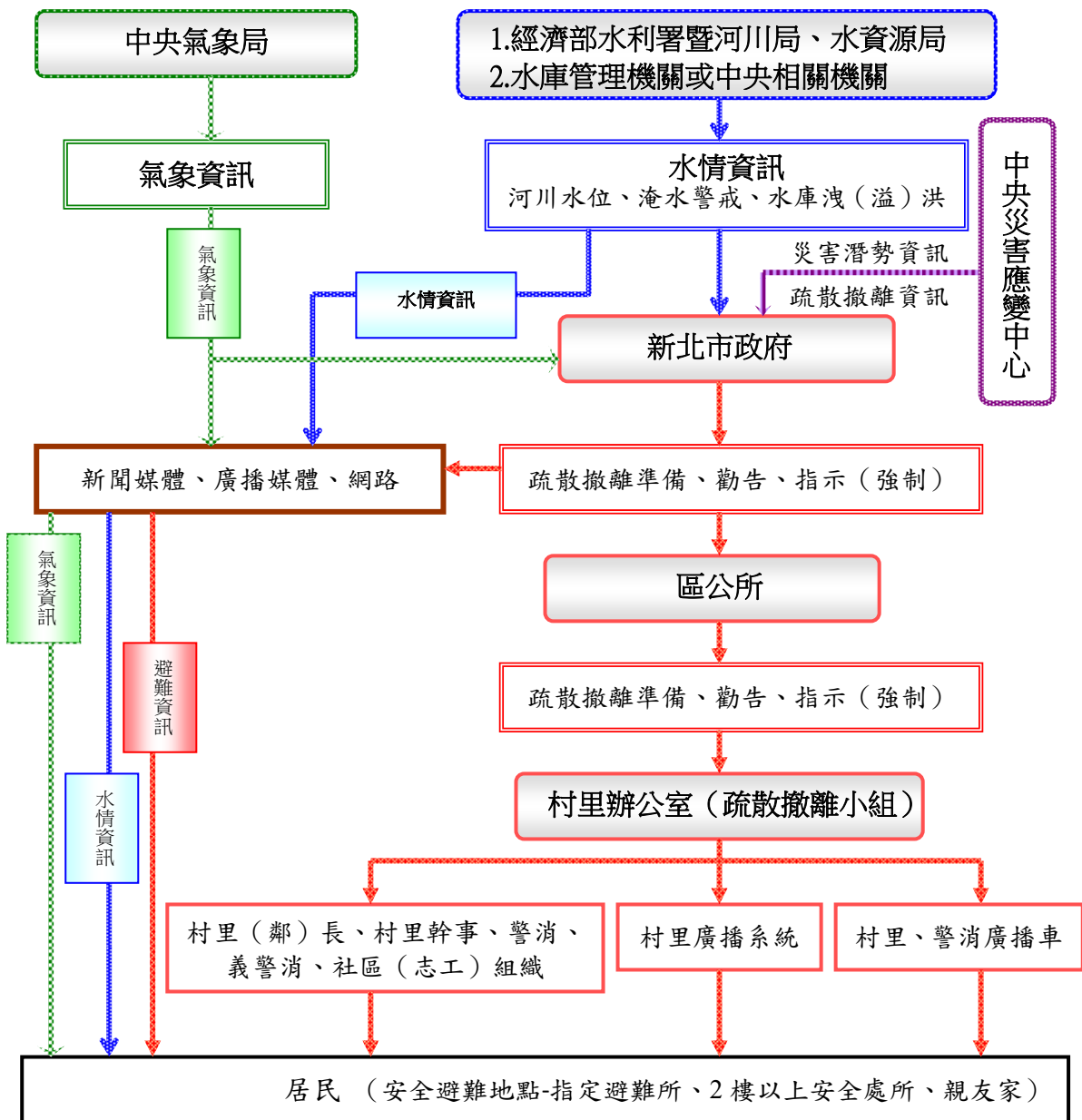


圖 3-5 水災疏散撤離資訊傳遞流程圖

(三) 疏散撤離權責分工：

本府災害應變中心下達疏散撤離指示後，由水利局、警察局、消防局、衛生局、民政局、社會局及工務局等相關局處依權責分工（附錄十）協助各區災害應變中心辦理疏散撤離相關工作，儘速完成水災危險地區內民眾之撤離與後續工作。

五、疏散撤離作業流程

本府為落實全民自主防災行動，持續編列經費辦理既有水患自主防災社區防災教育訓練及演練，協助社區持續維運並於汛期間發揮自主防災功能，進而達到「先自助後公助」之目標。

本府為結合及增進民力運用，後續擬新成立水患自主防災社區，輔導社區推動自主防災相關工作。

六、疏散撤離作業流程

本府建置水情災情監測與監控設施，強化水災應變功能及健全洪水與淹水預警系統(水位雨量站、水位站及 CCTV 站)功能，掌握水情災情最新資訊，並提供縣(市)內防救災單位、社區及民眾作為防救災之用。

第四章、附則

一、教育宣導

本府及區公所適時印製相關宣導資料及圖說，利用各種機會藉由防災教育宣導，教導民眾認識災害、建立正確風險及防災觀念，以提升全民防災意識及緊急應變能力。

二、疏散避難圖看板及疏散路線指示牌製作

本府及區公所推動將水災疏散避難圖製作成大型看板(如圖 4-1，範例為附錄七)設置於村里內明顯處，另於村落人口聚集處或重要保護標的等沿疏散撤離路線設置指示牌(如圖 4-2)，以達平時宣導、災時引導功能。

三、演練與計畫更新備查

本府及區公所針對本計畫平時加以演練(每年汛期前至少 1 次)，並於災時落實執行。

本市每年定期或不定期(重大水災後)更新水災危險潛勢地區保全計畫內容，以維持資料之正確性及有效性，並於每年汛期前提報經濟部備查。

四、督導區公所擬訂計畫或更新及提報備查

本府每年督導區公所擬訂或更新該轄「水災危險潛勢地區保全計畫」，計畫內容以簡明及實用為原則，並應隨時維持計畫資料之正確性及有效性，同時於每年汛期前提報本府備查，俾使區公所落實水災疏散撤離之命令下達及通報應撤離之村里民眾等相關作業。區級「水災危險潛勢地區保全計畫」參考範本格式，如附錄九。

範例 臺南市南化區北寮里水災防災地圖

●災害通報單位

單位別	電話
南化鄉公所	
台南縣災害應變中心	

●村長聯絡電話

職稱	姓名	電話	行動電話

●村辦公室聯絡資訊

電話	地址

●消防醫療聯絡電話

單位別	電話


●避難收容所聯絡電話

避難收容所	地址
聯絡人	電話

●避難處所一覽表

地區別	避難處所	地址	電話	聯絡人
北寮	南化紀水園			

圖 4-1 水災疏散避難圖相關資訊配置圖



600公尺

避難收容場所

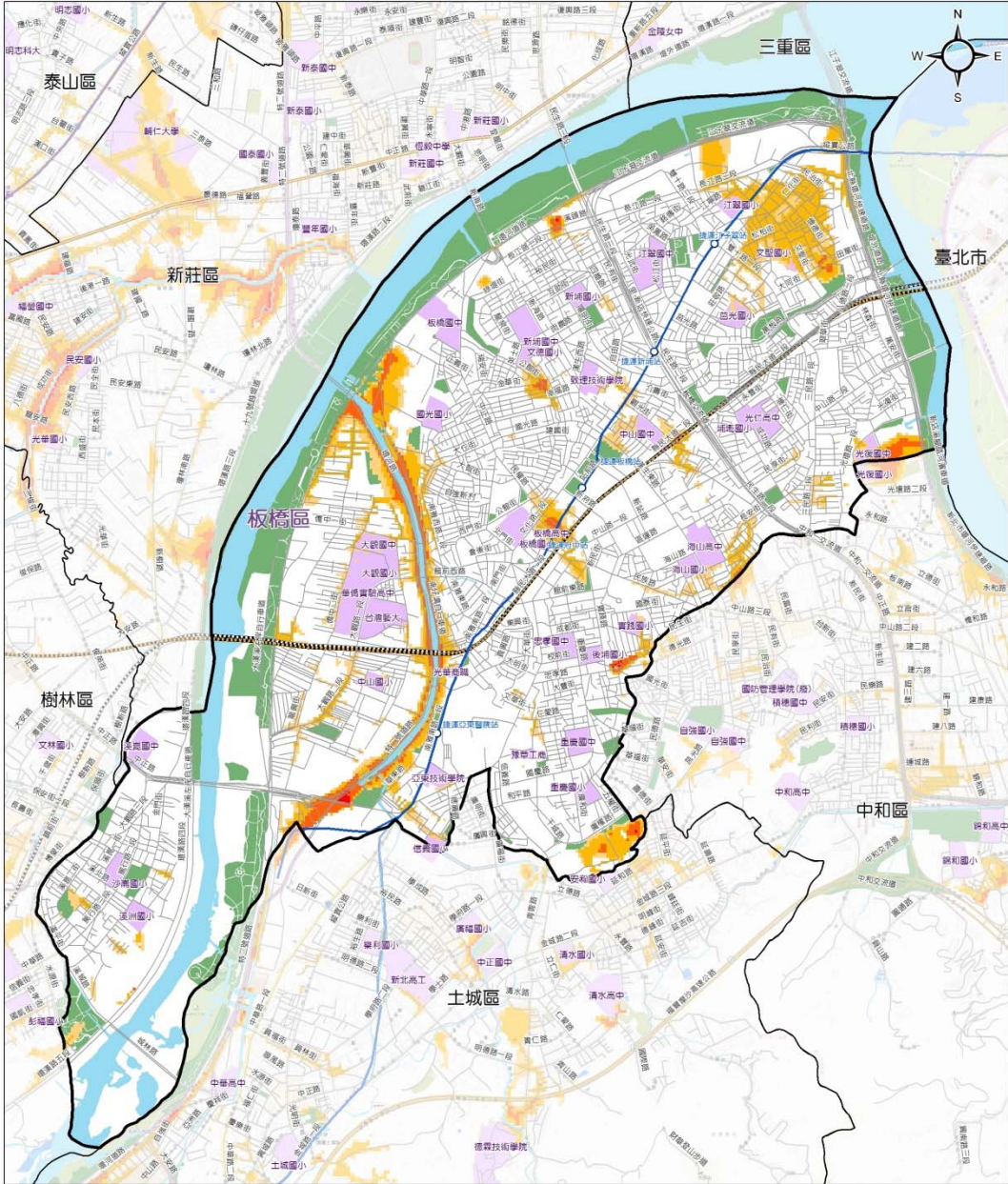
中洲國小

臺南市政府

圖 4-2 指示牌製作樣式範例

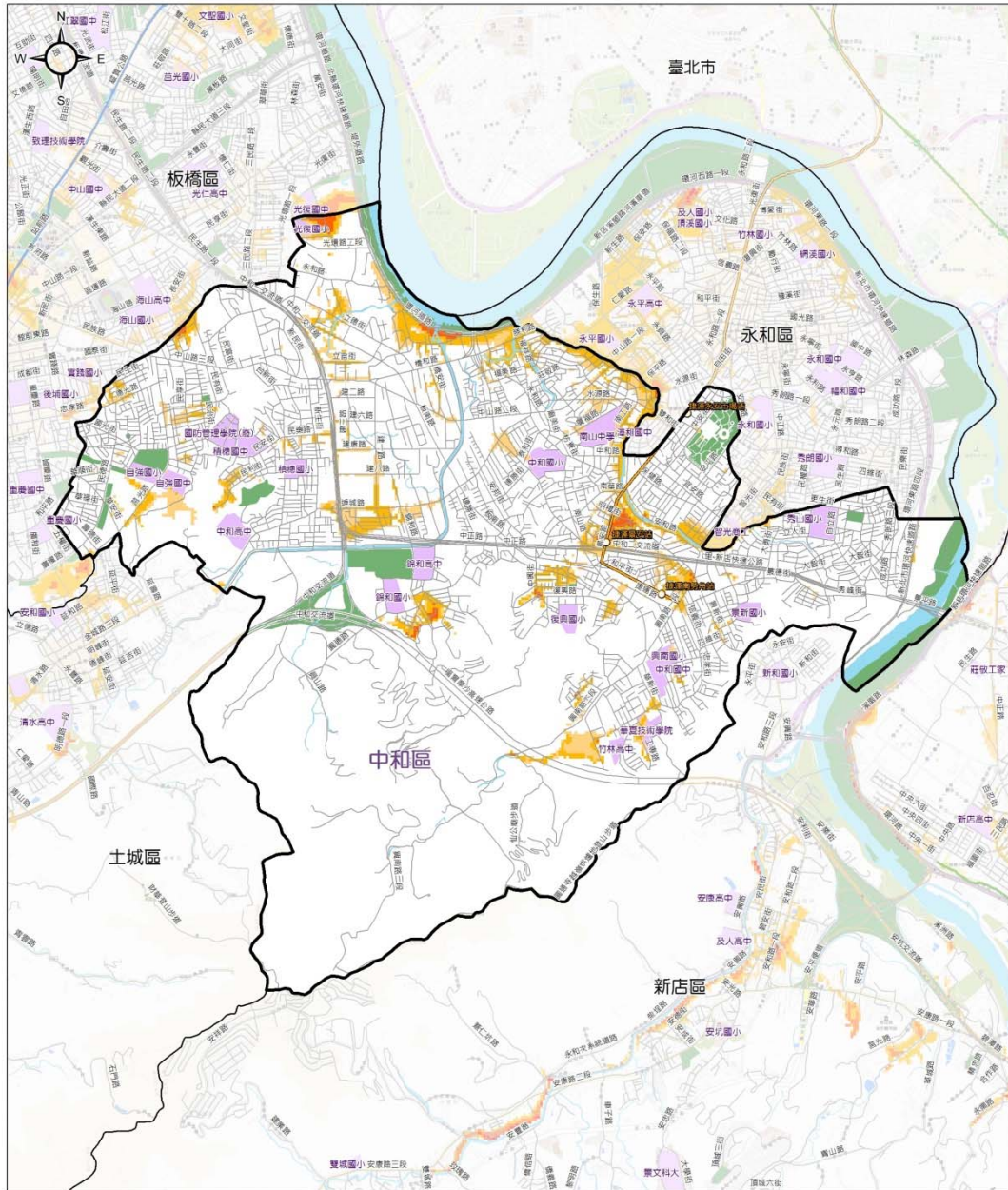
附錄一、新北市各區淹水潛勢圖

新北市板橋區24小時累積雨量500毫米淹水潛勢圖



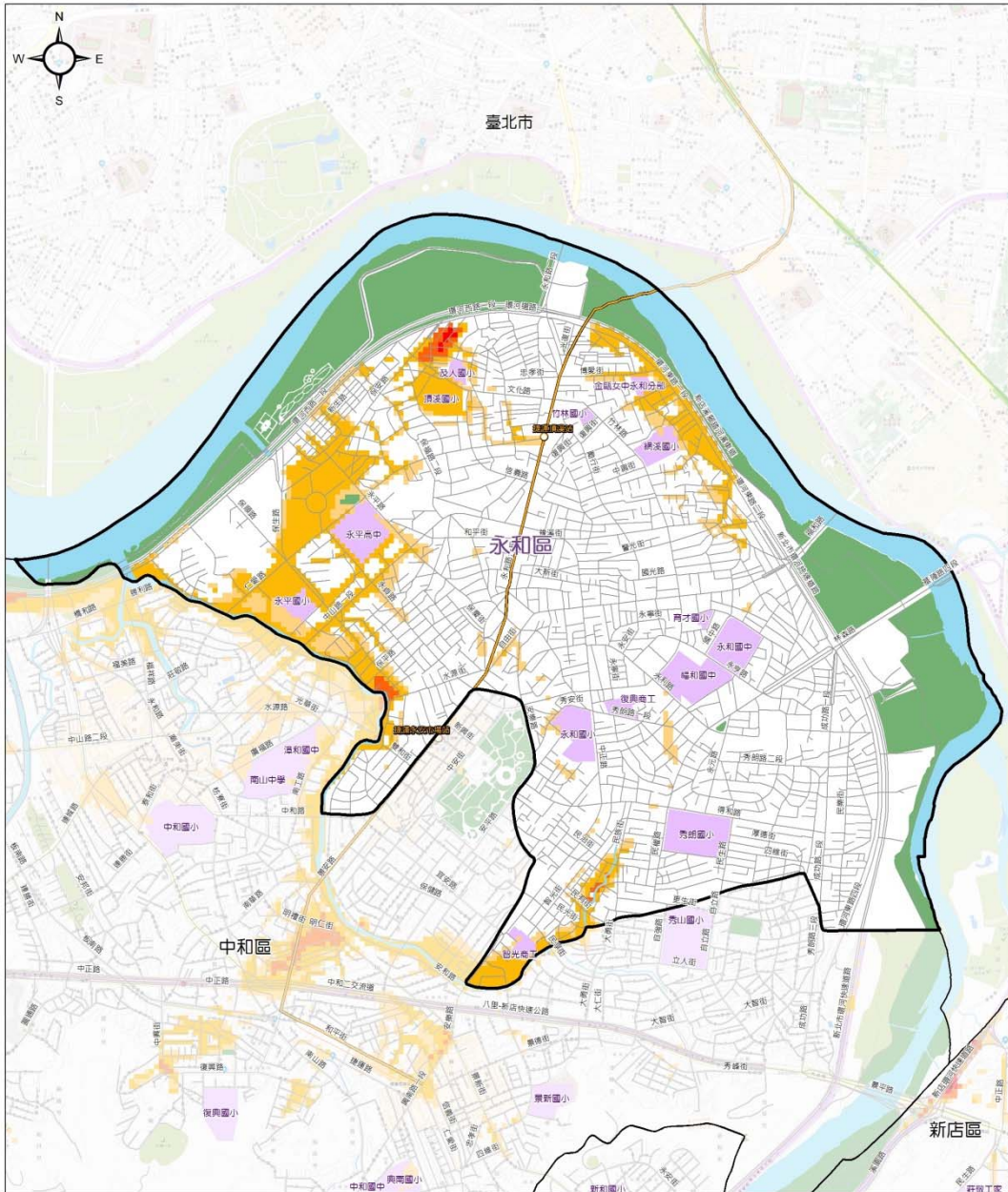
圖例	淹水深度(公尺)	交通道路	設施	行政區域界	比例尺
	0.3 - 0.5	道路	公園	區界線	0 0.5 1 公里
	0.5 - 1	臺鐵	學校		
	1 - 2	高鐵		自然資源	製作時間及製作單位 中華民國 107 年3 月 新北市政府 國立臺灣大學氣候天氣災害研究中心
	2 - 3	捷運		河川	
	> 3				

新北市中和區24小時累積雨量500毫米淹水潛勢圖



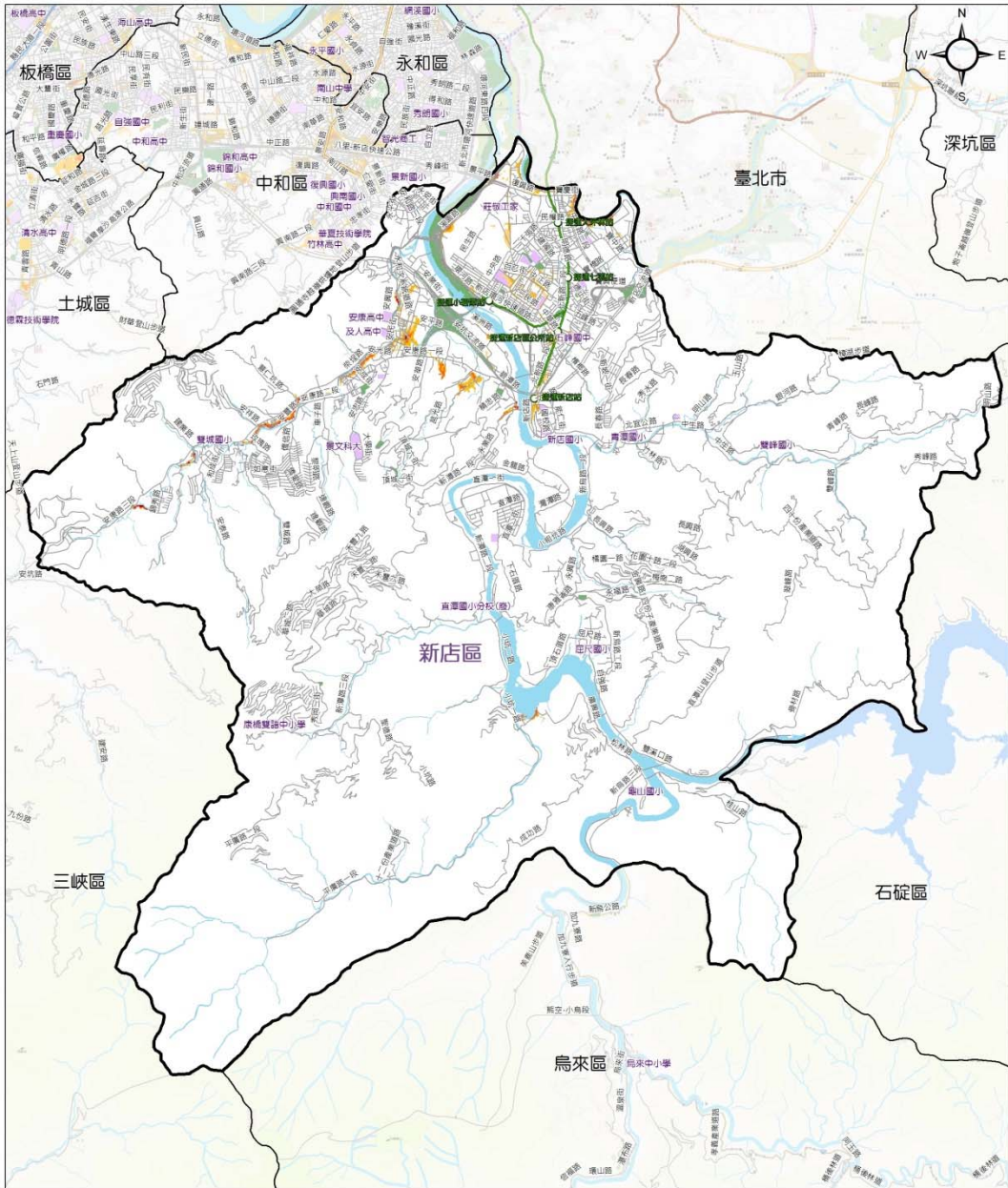
圖例	淹水深度(公尺)	交通道路	設施	行政區域界	比例尺
	0.3 - 0.5	道路	公園	區界線	0 0.5 1 公里
	0.5 - 1	捷運	學校		
	1 - 2	自然資源			製作時間及製作單位 中華民國 107 年 3 月 新北市政府 國立臺灣大學氣候天氣災害研究中心
	2 - 3	河川			
	> 3				

新北市永和區24小時累積雨量500毫米淹水潛勢圖



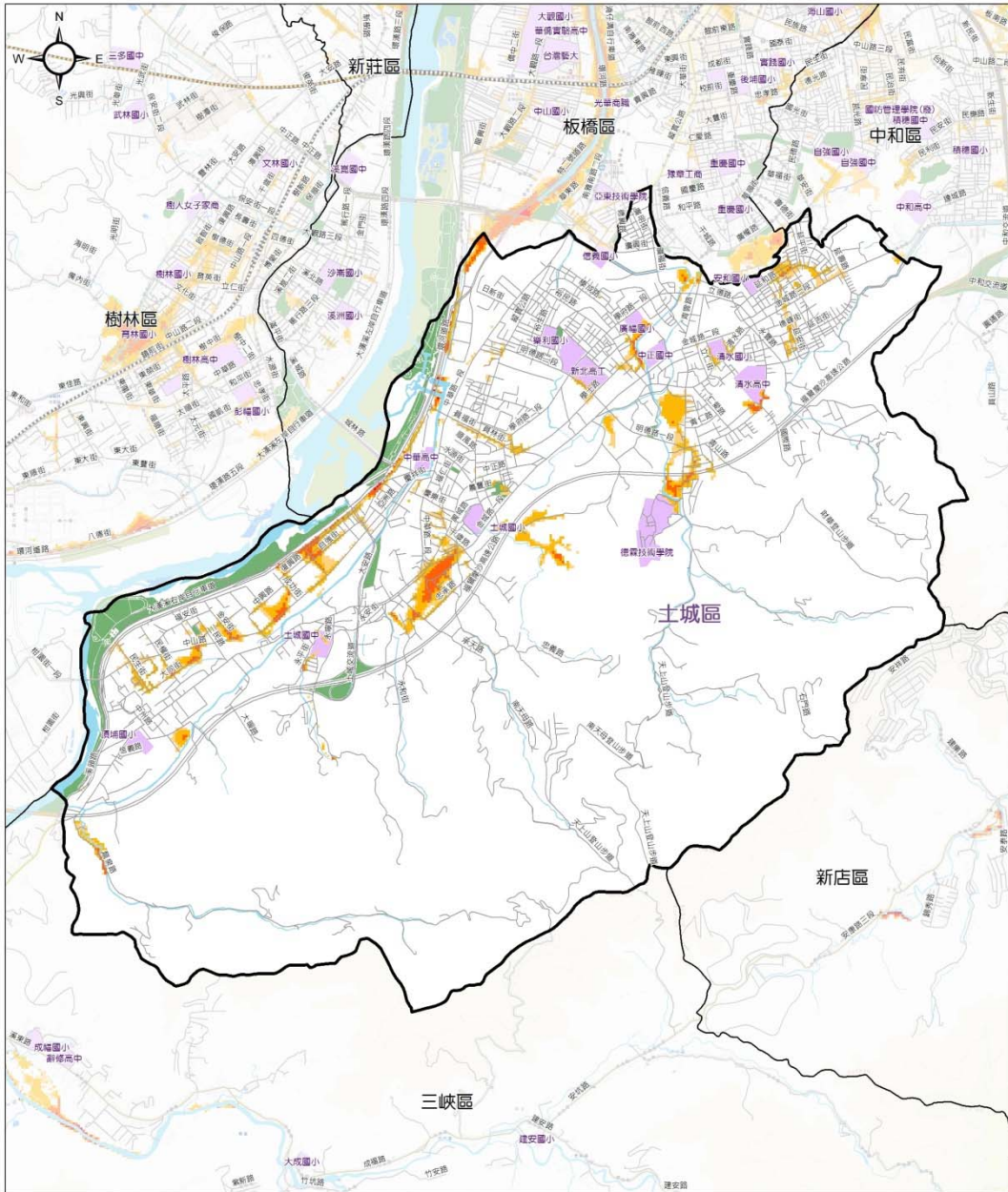
圖例	淹水深度(公尺)	交通道路	設施	行政區域界	比例尺
	0.3 - 0.5	道路	公園	區界線	0 300 600 公尺
	0.5 - 1	捷運	學校		
	1 - 2	自然資源			製作時間及製作單位
	2 - 3	河川			中華民國 107 年 3 月
	> 3				新北市政府 國立臺灣大學氣候天氣災害研究中心

新北市新店區24小時累積雨量500毫米淹水潛勢圖



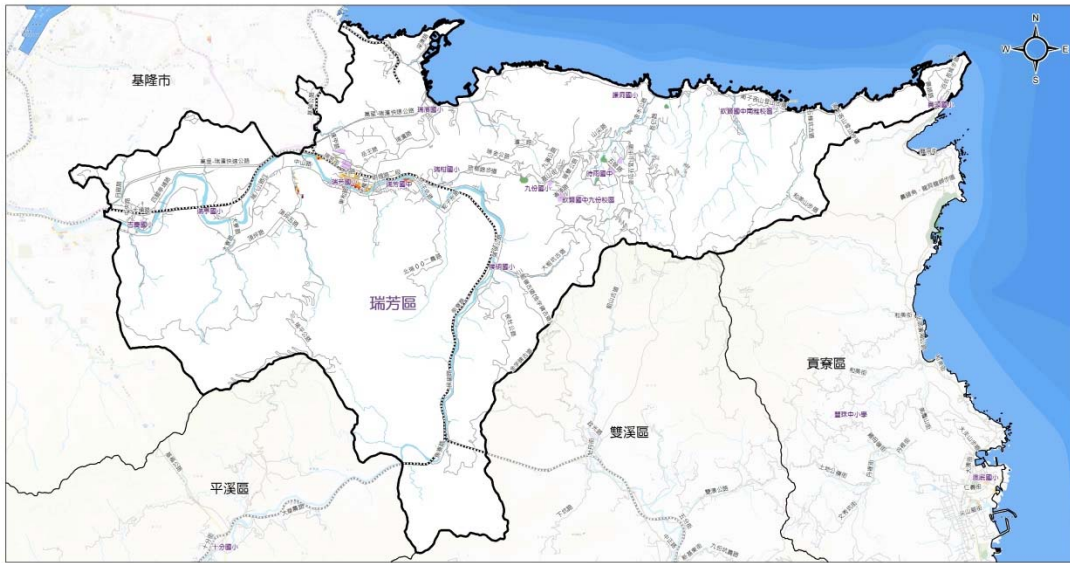
圖例	淹水深度(公尺)	交通道路	設施	行政區域界	比例尺
	0.3 - 0.5	道路	公園	區界線	0 1 2 公里
	0.5 - 1		學校		
	1 - 2			自然資源	製作時間及製作單位 中華民國 107 年 3 月 新北市政府 國立臺灣大學氣候天氣災害研究中心
	2 - 3			河川	
	> 3				

新北市土城區24小時累積雨量500毫米淹水潛勢圖



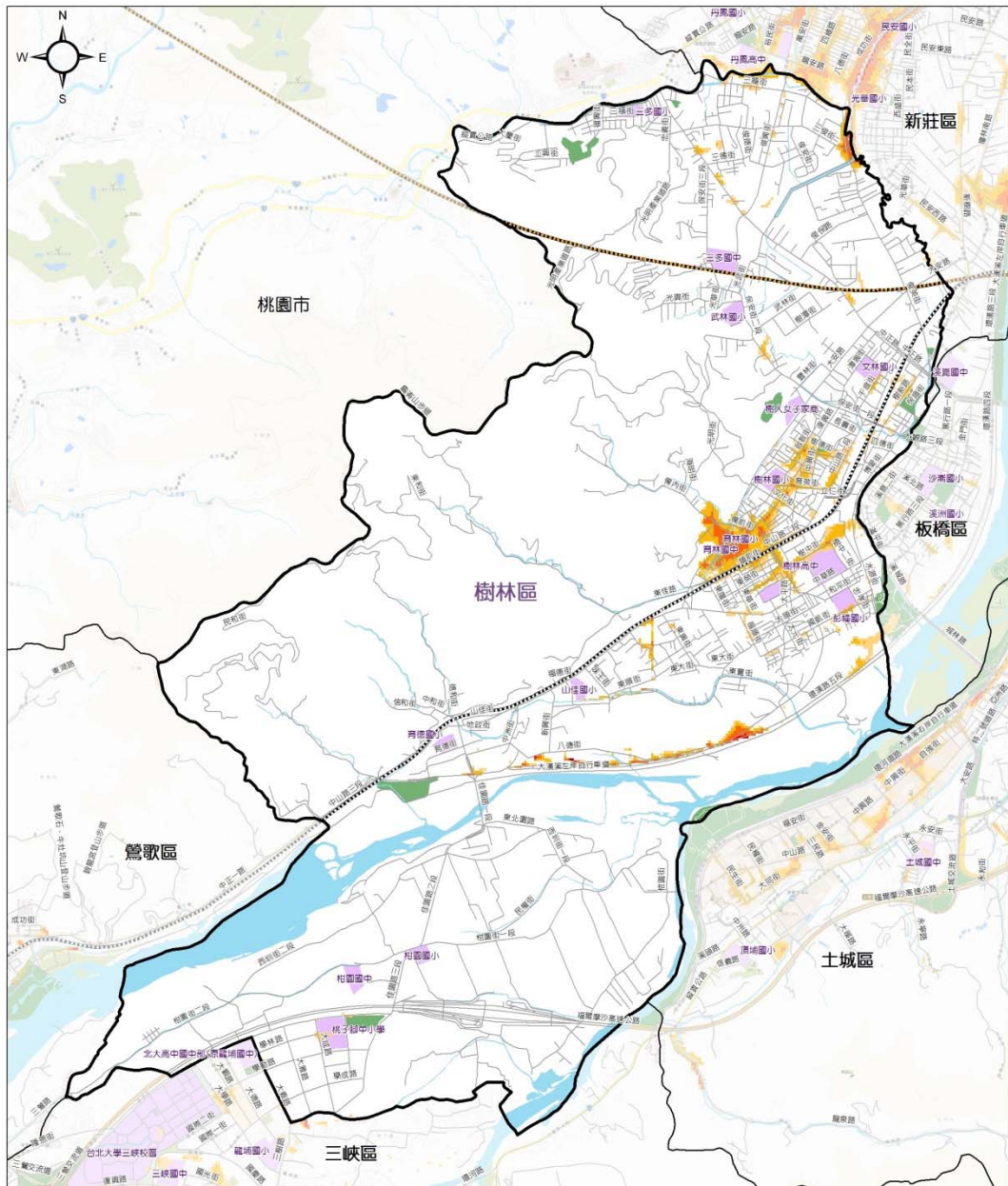
圖例	淹水深度(公尺)	交通道路	設施	行政區域界	比例尺
	0.3 - 0.5	道路	公園	區界線	0 0.5 1 公里
	0.5 - 1		學校		
	1 - 2	自然資源			製作時間及製作單位
	2 - 3	河川			中華民國 107 年 3 月
	> 3				新北市政府
					國立臺灣大學氣候天氣災害研究中心

新北市瑞芳區24小時累積雨量500毫米淹水潛勢圖



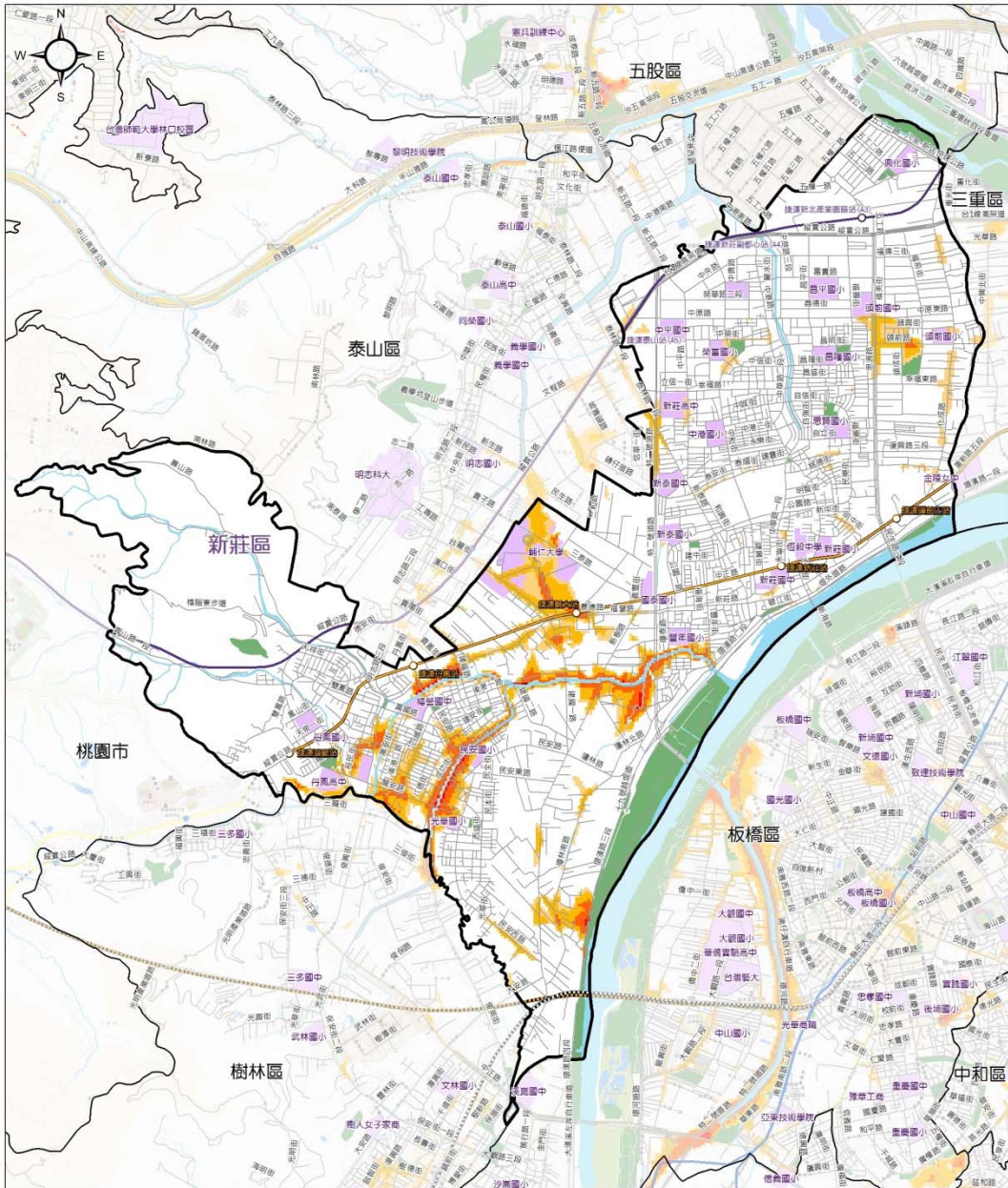
圖例	淹水深度(公尺)		交通道路		設施		行政區域界		比例尺	
		0.3 - 0.5	2 - 3	—— 道路	—— 學校	—— 區界線	0 1 2 公里		製作時間及製作單位	
	0.5 - 1	> 3	- - - 臺鐵	—— 公園	自然資源		中華民國 107 年 3 月 新北市政府 國立臺灣大學氣候天氣災害研究中心			
	1 - 2				—— 河川					

新北市樹林區24小時累積雨量500毫米淹水潛勢圖



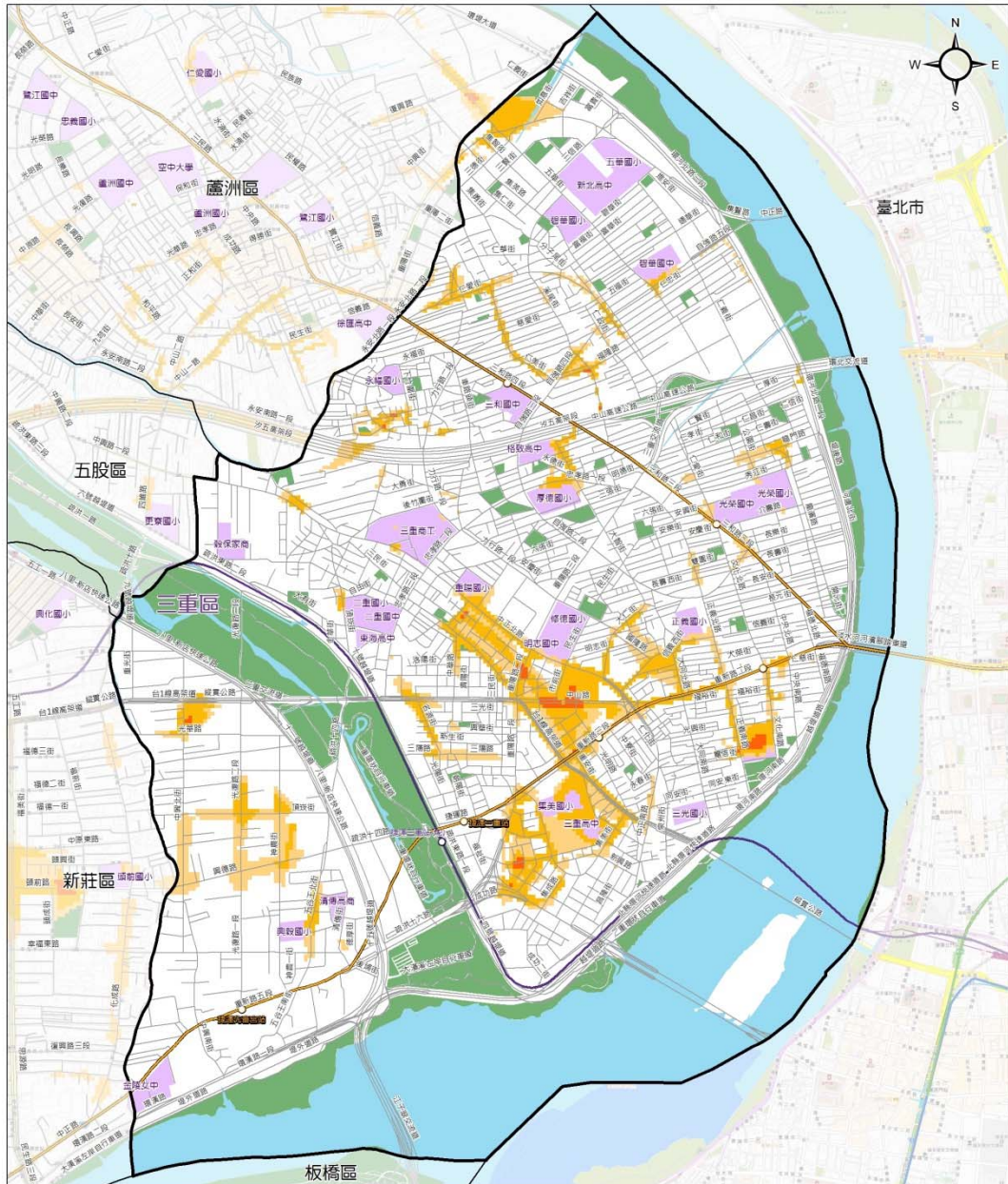
圖例	淹水深度(公尺)	交通道路	設施	行政區域界	比例尺
	0.3 - 0.5	道路	公園	區界線	0 0.5 1 公里
	0.5 - 1	臺鐵	學校		
	1 - 2	高鐵		自然資源	製作時間及製作單位 中華民國 107 年 3 月 新北市政府 國立臺灣大學氣候天氣災害研究中心
	2 - 3			河川	
	> 3				

新北市新莊區24小時累積雨量500毫米淹水潛勢圖



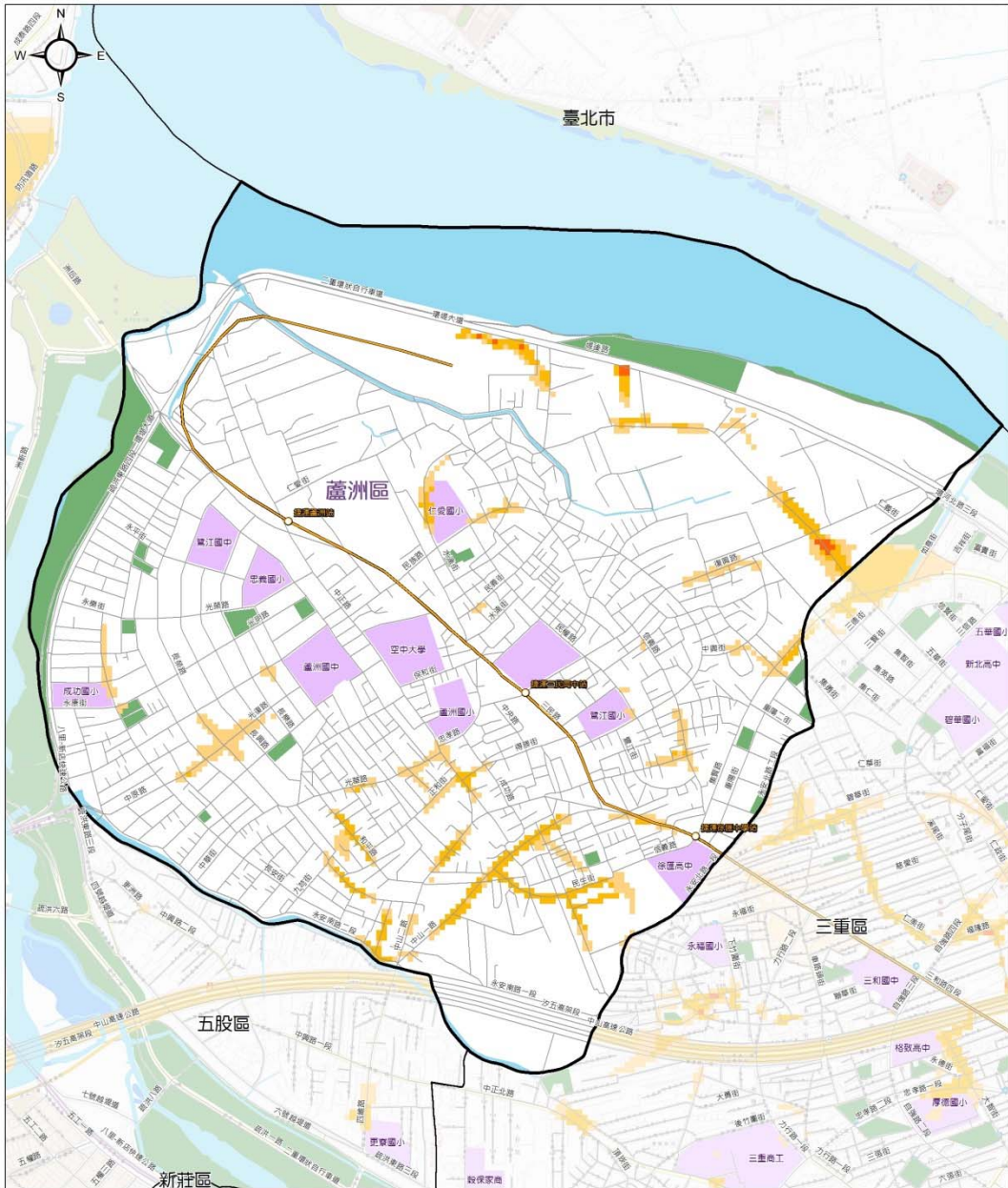
圖例	淹水深度(公尺)	交通道路	設施	行政區域界	比例尺
	0.3 - 0.5	道路	公園	區界線	0 0.5 1 公里
	0.5 - 1	臺鐵	學校		
	1 - 2	高鐵		自然資源	製作時間及製作單位
	2 - 3	捷運		河川	中華民國 107 年 3 月 新北市政府 國立臺灣大學氣候天氣災害研究中心
	> 3	機場捷運			

新北市三重區24小時累積雨量500毫米淹水潛勢圖



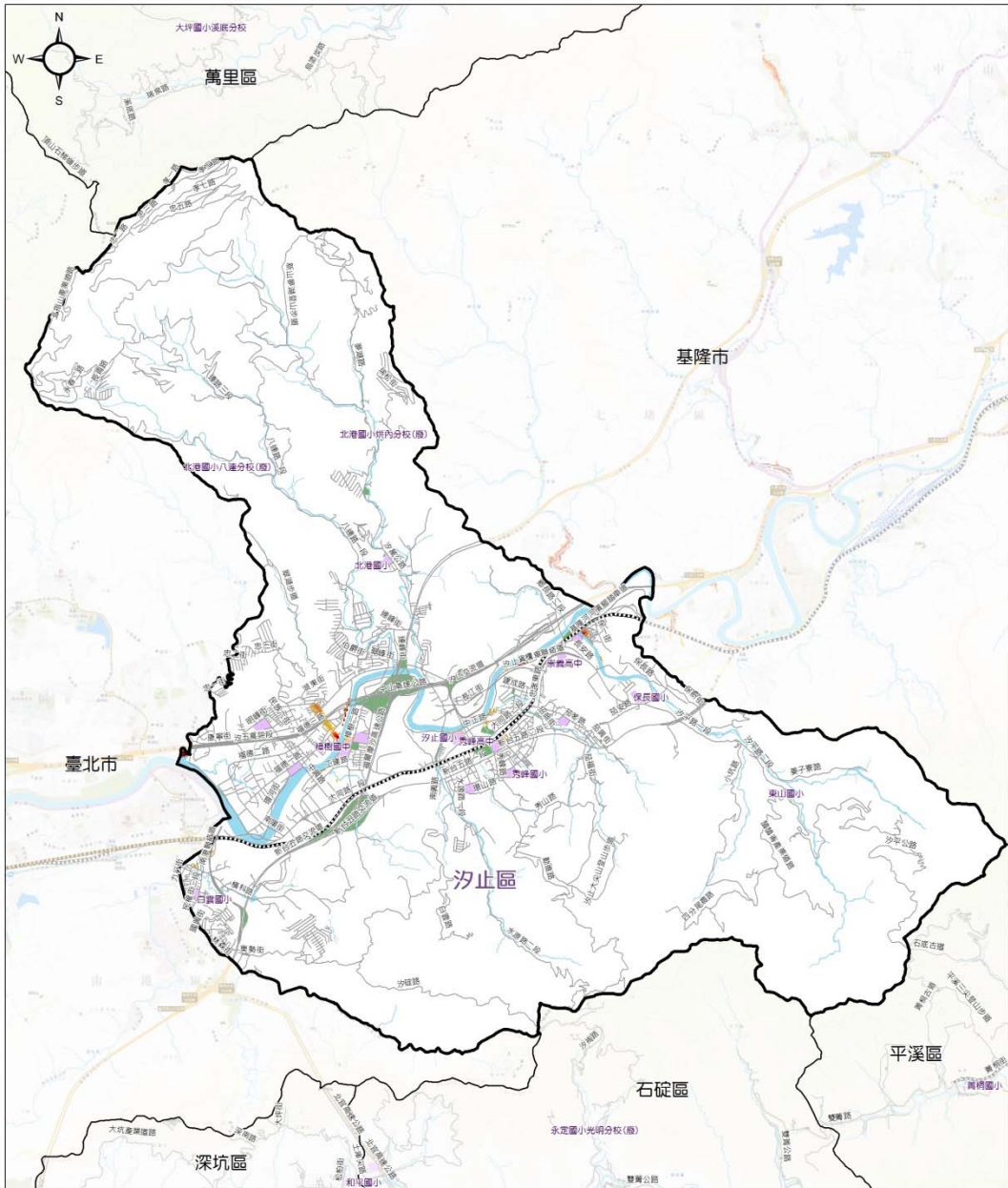
圖例	淹水深度(公尺)	交通道路	設施	行政區域界	比例尺
	0.3 - 0.5	道路	公園	區界線	0 0.5 1 公里
	0.5 - 1	捷運	學校		
	1 - 2	機場捷運			製作時間及製作單位 中華民國 107 年 3 月 新北市政府 國立臺灣大學氣候天氣災害研究中心
	2 - 3	自然資源			
	> 3	河川			

新北市蘆洲區24小時累積雨量500毫米淹水潛勢圖



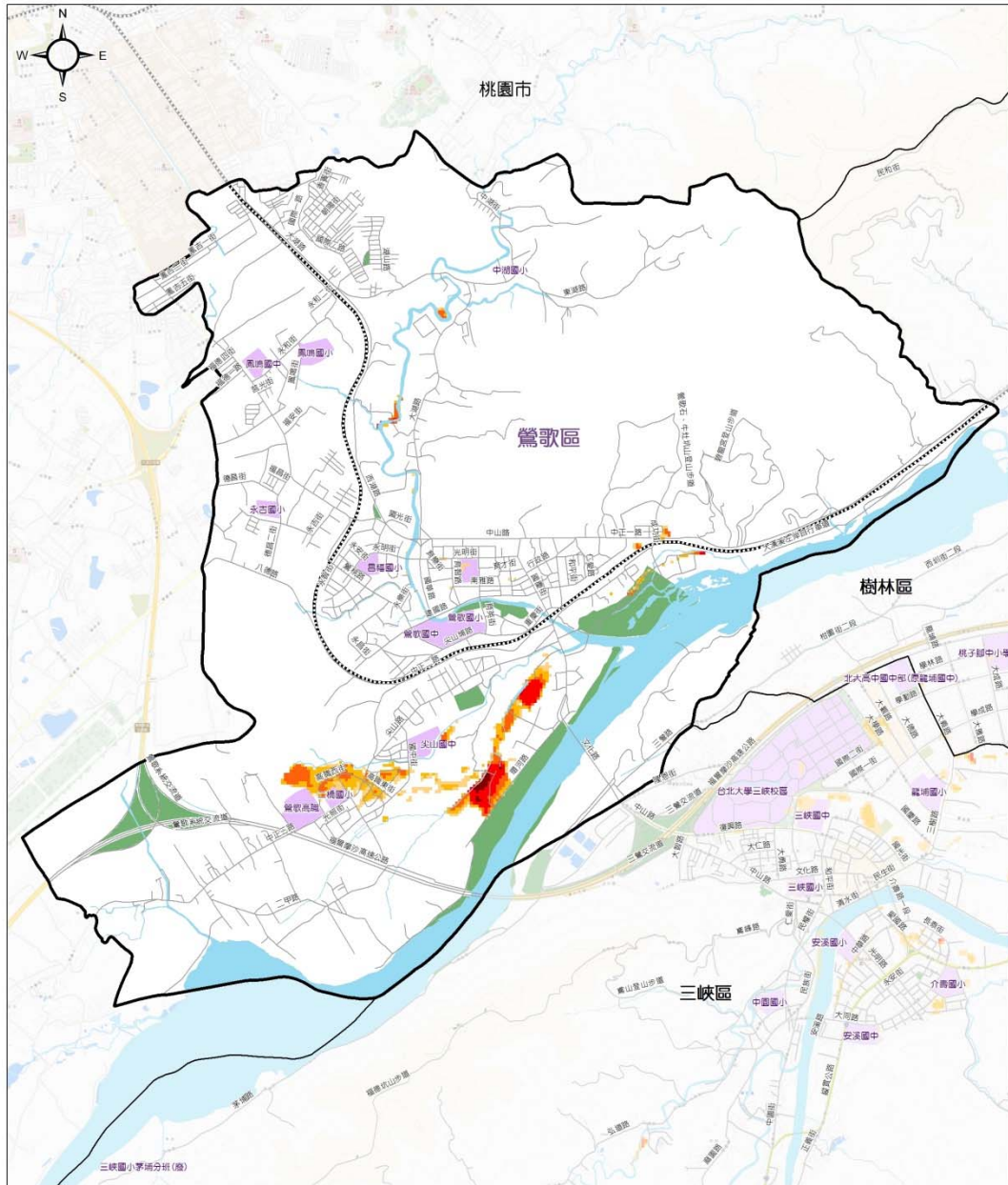
圖例	淹水深度(公尺)	交通道路	設施	行政區域界	比例尺
	0.3 - 0.5	道路	公園	區界線	0 300 600 公尺
	0.5 - 1	捷運	學校		
	1 - 2			自然資源	製作時間及製作單位 中華民國 107 年 3 月 新北市政府 國立臺灣大學氣候天氣災害研究中心
	2 - 3			河川	
	> 3				

新北市汐止區24小時累積雨量500毫米淹水潛勢圖



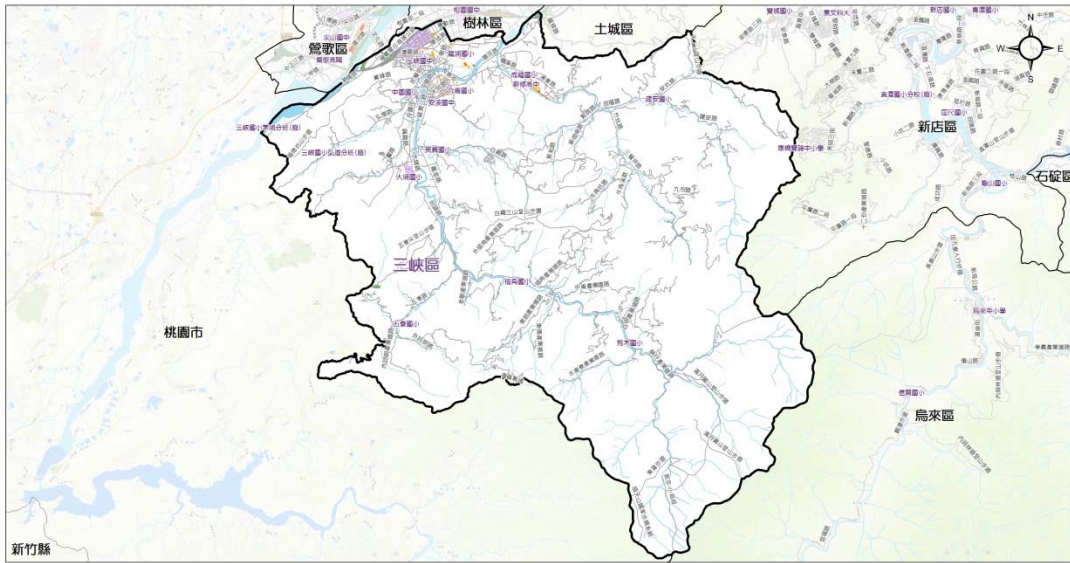
圖例	淹水深度(公尺)	交通道路	設施	行政區域界	比例尺
	0.3 - 0.5	道路	公園	區界線	0 1 2 公里
0.5 - 1	臺鐵	學校			
1 - 2	高鐵		自然資源	製作時間及製作單位	
2 - 3			河川		
> 3				中華民國 107 年 3 月 新北市政府 國立臺灣大學氣候天氣災害研究中心	

新北市鶯歌區24小時累積雨量500毫米淹水潛勢圖



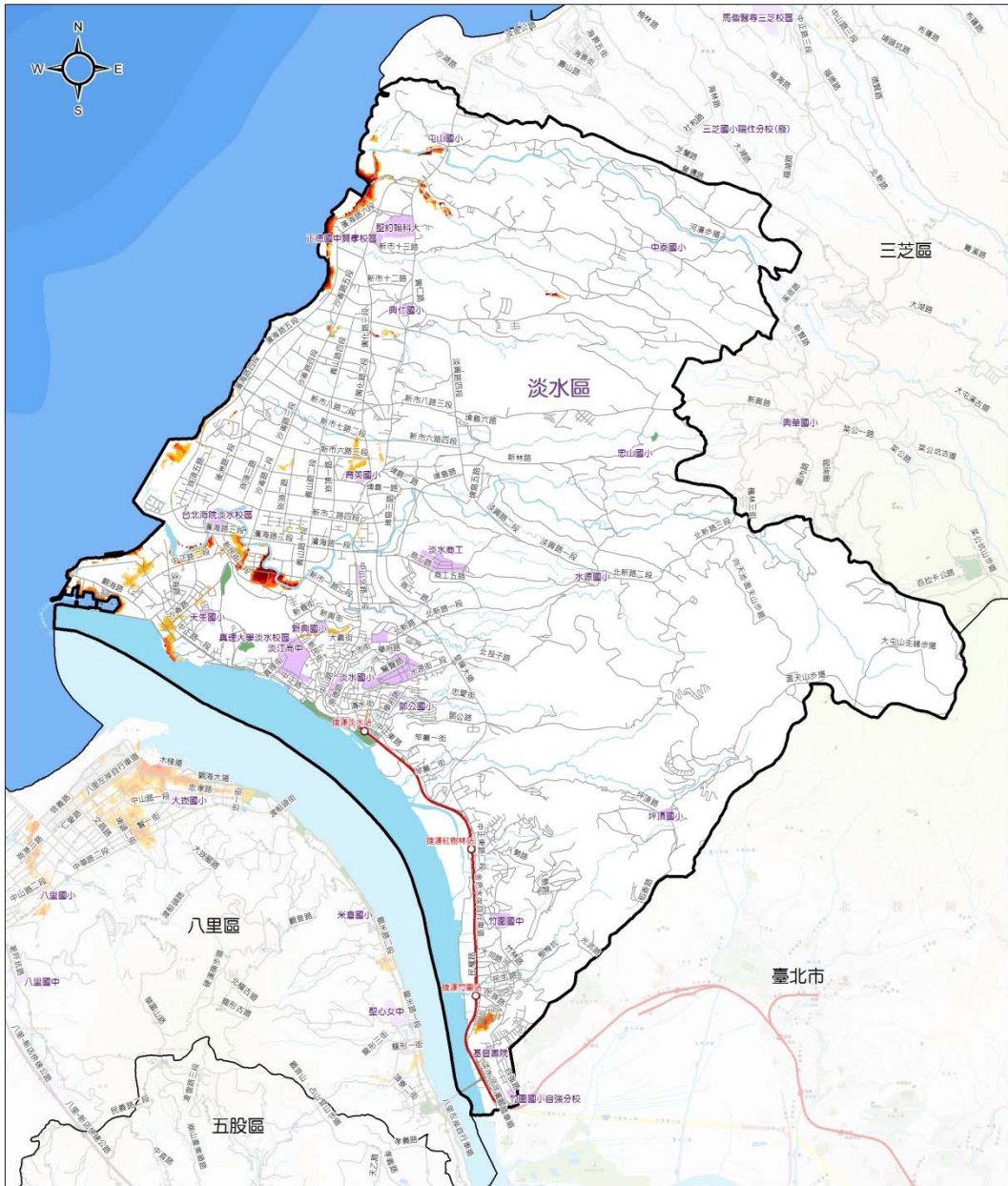
圖例	淹水深度(公尺)	交通道路	設施	行政區域界	比例尺
	0.3 - 0.5	道路	公園	區界線	0 0.5 1 公里
	0.5 - 1	臺鐵	學校		
	1 - 2			自然資源	製作時間及製作單位
	2 - 3			河川	中華民國 107 年 3 月 新北市政府 國立臺灣大學氣候天氣災害研究中心
	> 3				

新北市三峽區24小時累積雨量500毫米淹水潛勢圖



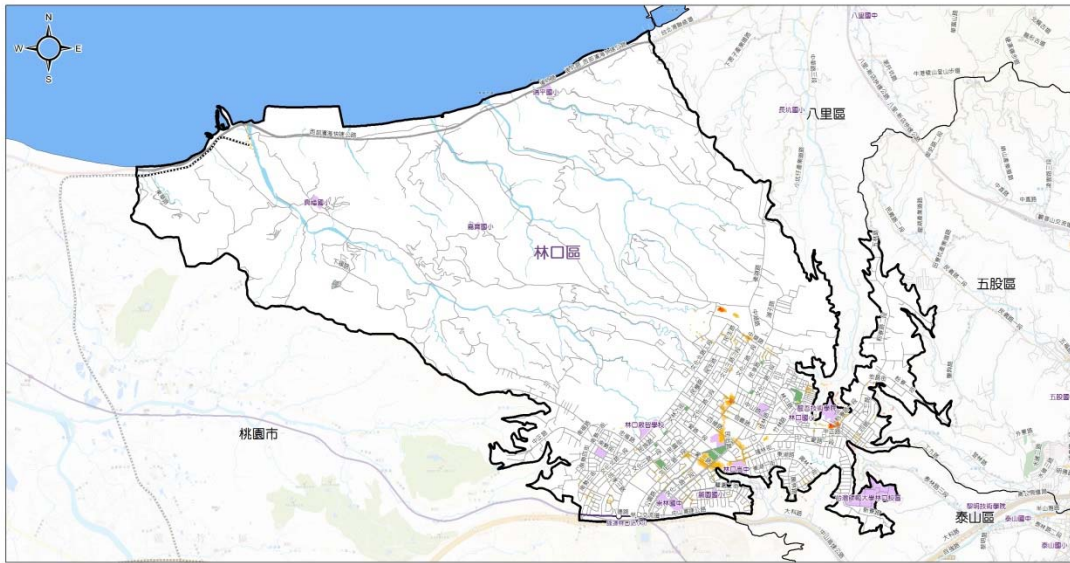
圖例	淹水深度 (公尺)		交通道路	設施	行政區域界	比例尺
		0.3 - 0.5		2 - 3		學校
	0.5 - 1		> 3		公園	
		1 - 2			自然資源	製作時間及製作單位 中華民國 107 年 3 月 新北市政府 國立臺灣大學氣候天氣災害研究中心
				道路	河川	

新北市淡水區24小時累積雨量500毫米淹水潛勢圖



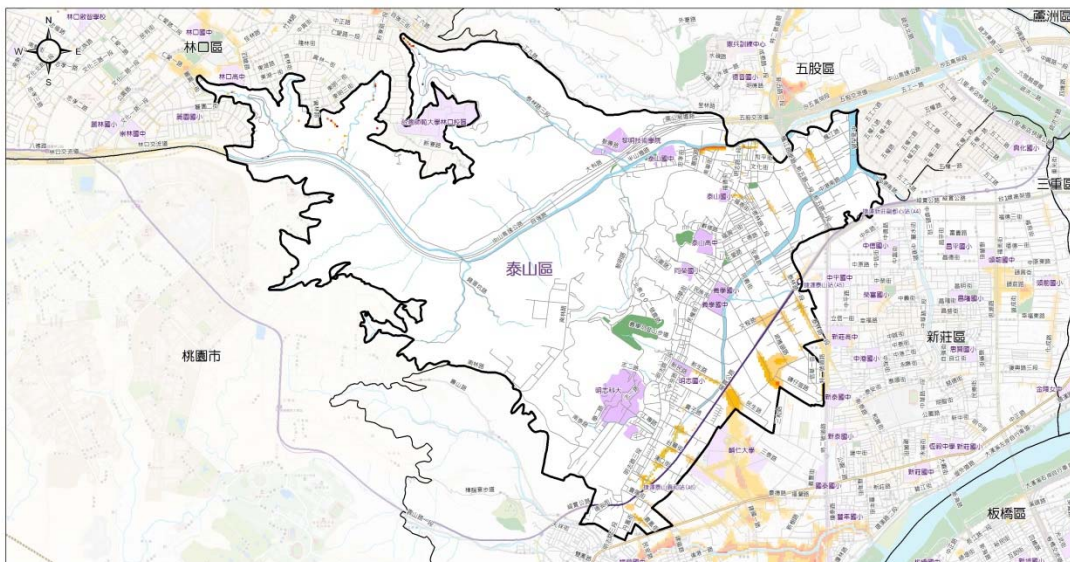
圖例	淹水深度(公尺)	交通道路	設施	行政區域界	比例尺
	0.3 - 0.5	道路	公園	區界線	0 1 2 公里
	0.5 - 1		學校		
	1 - 2			自然資源	製作時間及製作單位 中華民國 107 年 3 月 新北市府 國立臺灣大學氣候天氣災害研究中心
	2 - 3			河川	
	> 3				

新北市林口區24小時累積雨量500毫米淹水潛勢圖



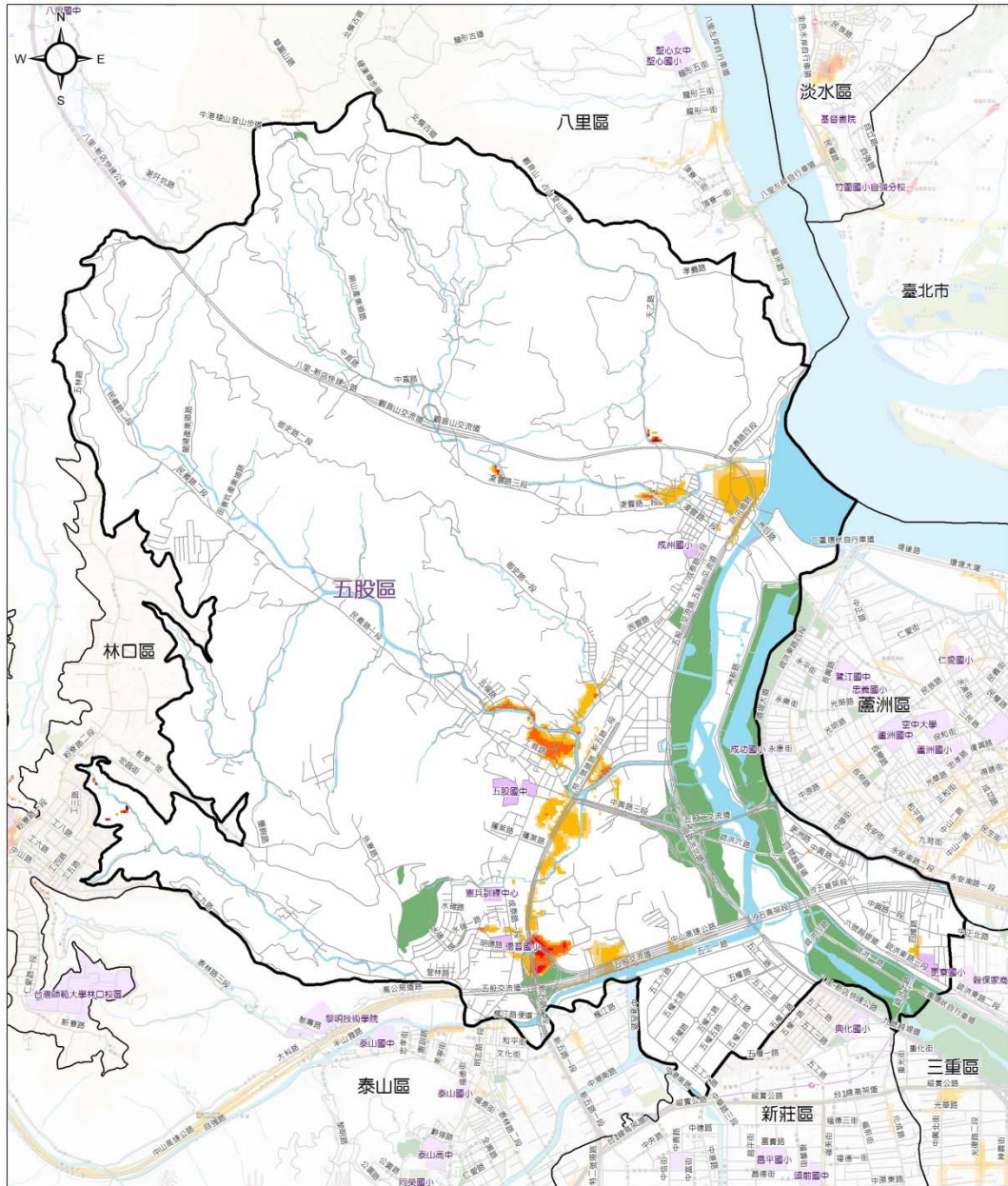
圖例	淹水深度(公尺)		交通道路		設施		行政區域界		比例尺	
		0.3-0.5	2-3	道路	學校	區界線	0 1 2 公里		製作時間及製作單位 中華民國 107 年 3 月 新北市政府 國立臺灣大學氣候天氣災害研究中心	
	0.5-1	> 3	機場捷運	公園	自然資源					
	1-2				河川					

新北市泰山區24小時累積雨量500毫米淹水潛勢圖



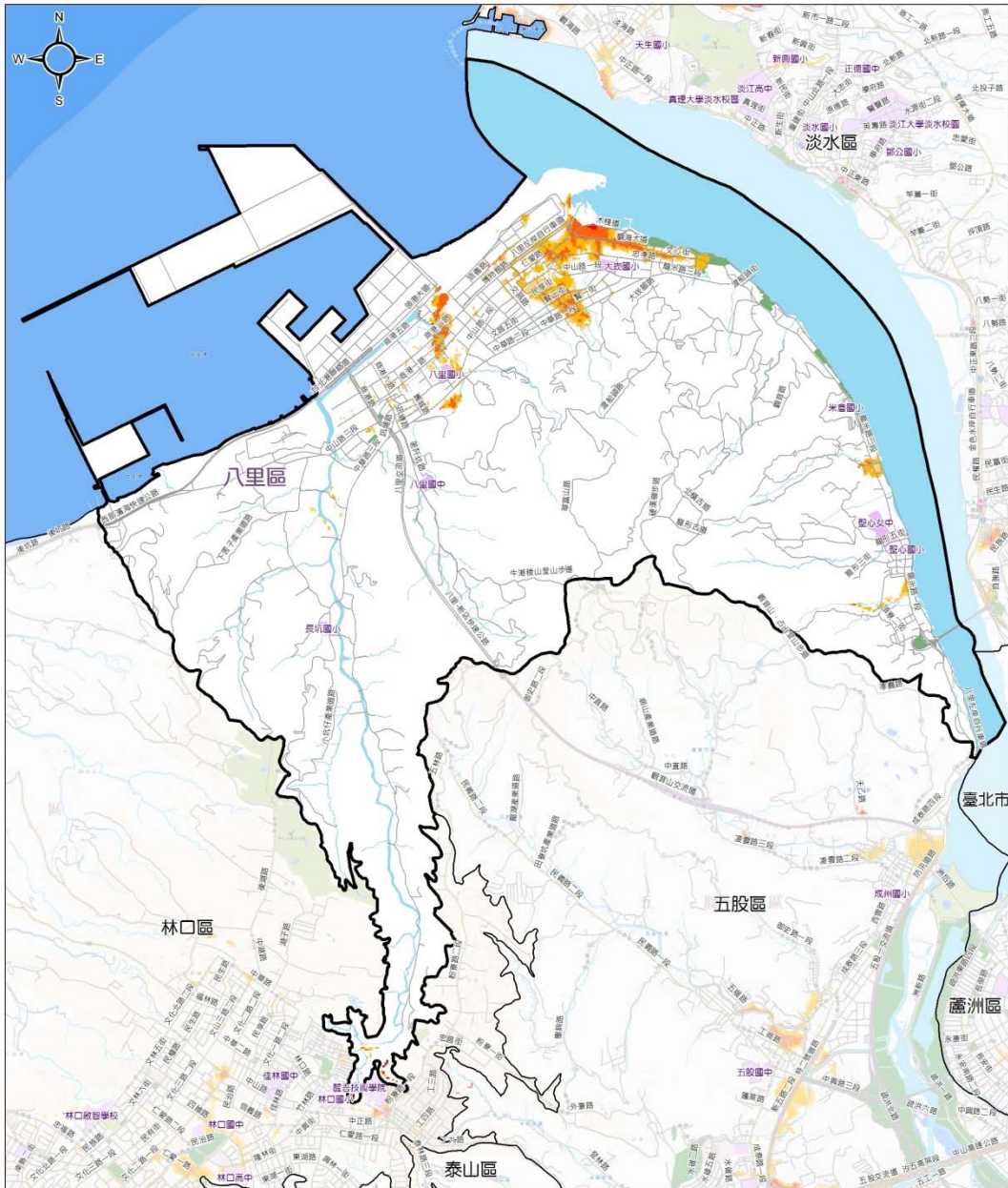
圖例	淹水深度(公尺)		交通道路		設施		行政區域界		比例尺	
		0.3-0.5	2-3	道路	學校	區界線	0 0.5 1 公里		製作時間及製作單位 中華民國 107 年 3 月 新北市政府 國立臺灣大學氣候天氣災害研究中心	
	0.5-1	> 3	高鐵	公園	自然資源					
	1-2		機場捷運		河川					

新北市五股區24小時累積雨量500毫米淹水潛勢圖



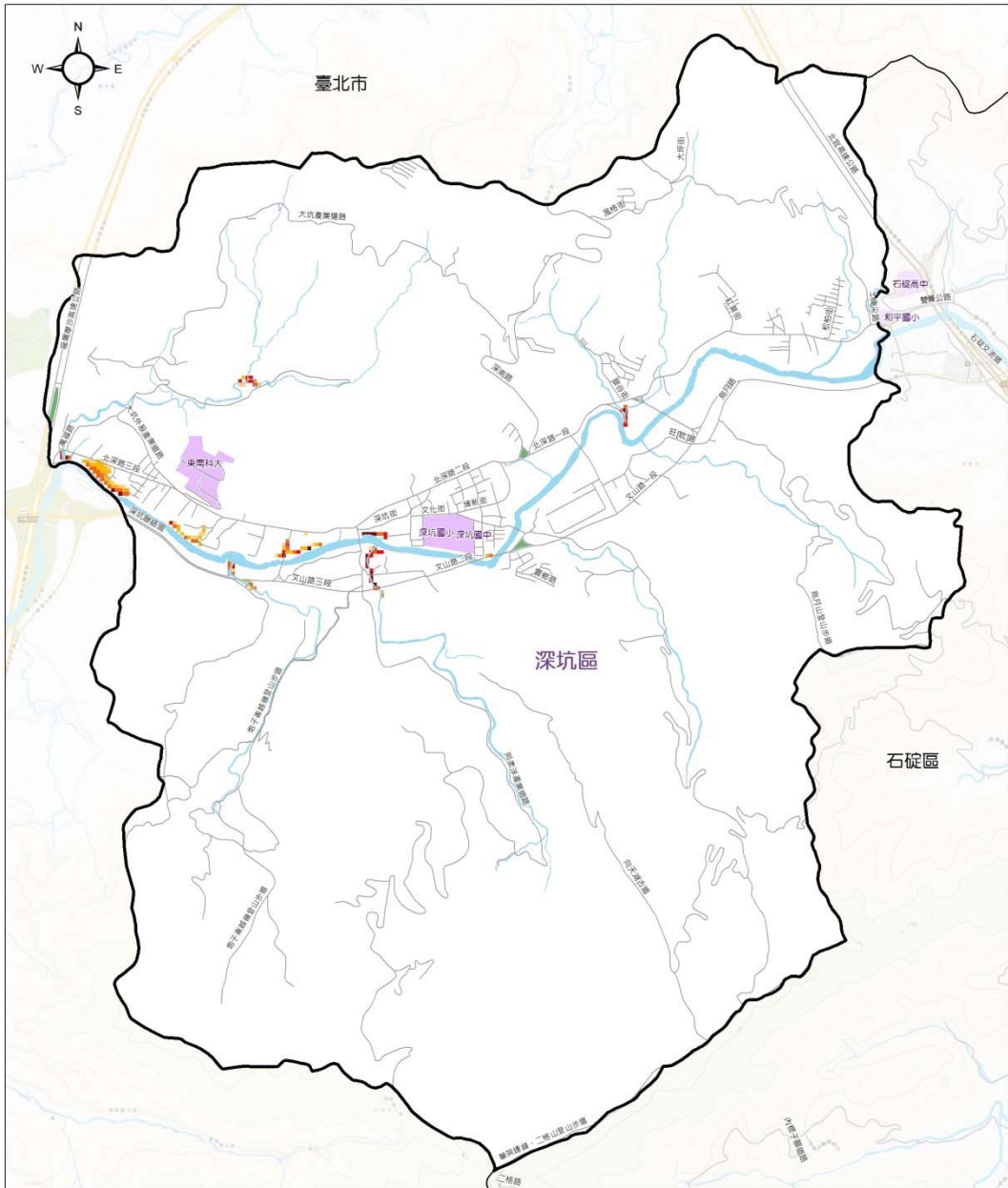
圖例	淹水深度(公尺)	交通道路	設施	行政區域界	比例尺
	0.3 - 0.5	道路	公園	區界線	0 0.5 1 公里
	0.5 - 1		學校		
	1 - 2	自然資源			製作時間及製作單位
	2 - 3	河川			中華民國 107 年 3 月
	> 3				新北市政府 國立臺灣大學氣候天氣災害研究中心

新北市八里區24小時累積雨量500毫米淹水潛勢圖



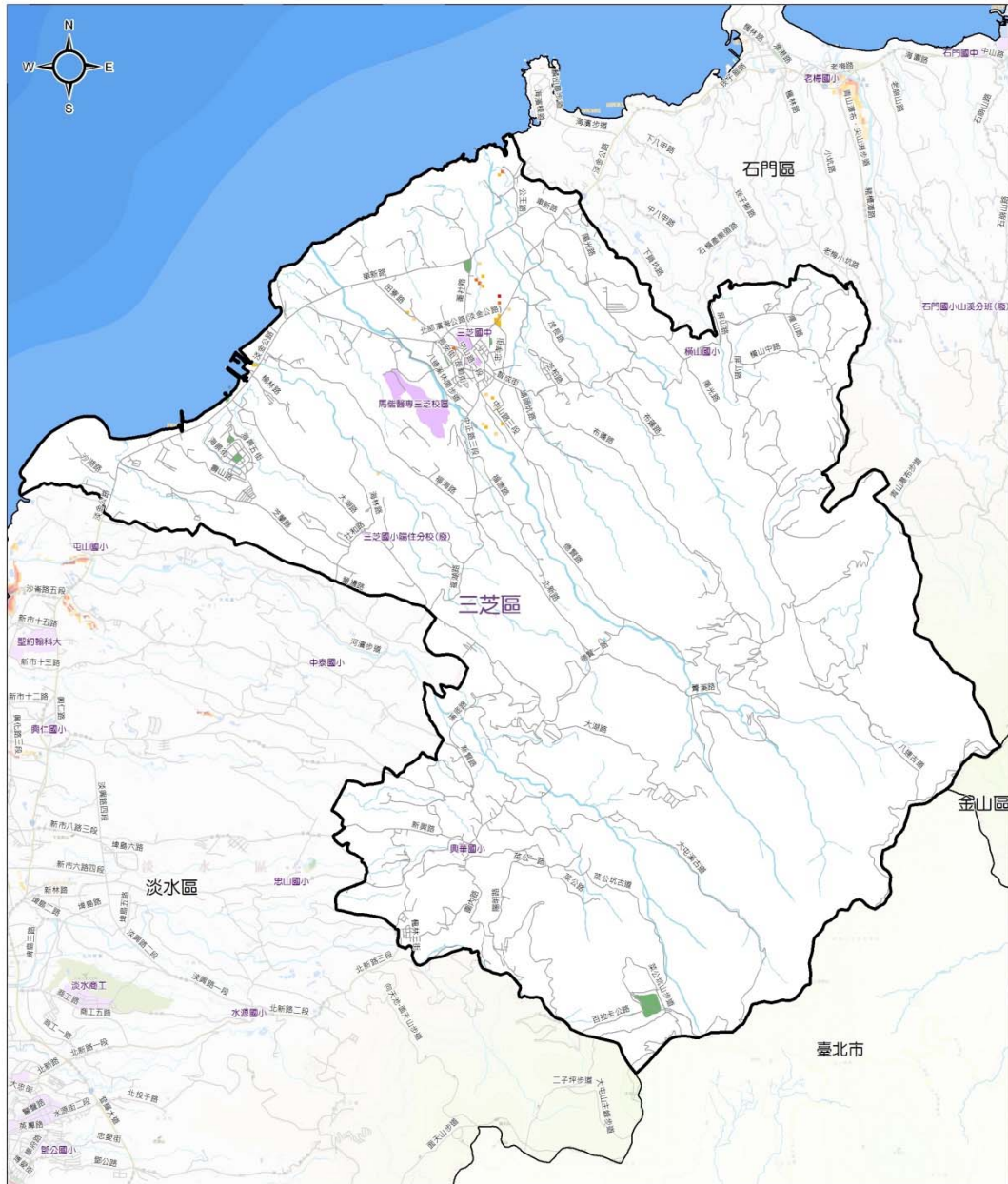
圖例	淹水深度(公尺)	交通道路	設施	行政區域界	比例尺
	0.3 - 0.5	道路	公園	區界線	0 0.5 1 公里
	0.5 - 1		學校		
	1 - 2	自然資源			製作時間及製作單位
	2 - 3	河川			中華民國 107 年 3 月
	> 3				新北市政府 國立臺灣大學氣候天氣災害研究中心

新北市深坑區24小時累積雨量500毫米淹水潛勢圖



圖例	淹水深度(公尺)	交通道路	設施	行政區域界	比例尺
	0.3 - 0.5	道路	公園	區界線	0 0.5 1 公里
0.5 - 1			學校		
1 - 2				自然資源	製作時間及製作單位
2 - 3				河川	中華民國 107 年 3 月 新北市政府 國立臺灣大學氣候天氣災害研究中心
> 3					

新北市三芝區24小時累積雨量500毫米淹水潛勢圖



圖例	淹水深度(公尺)	交通道路	設施	行政區域界	比例尺
	0.3 - 0.5	道路	公園	區界線	0 1 2 公里
	0.5 - 1		學校		
	1 - 2	自然資源			製作時間及製作單位 中華民國 107 年 3 月 新北市政府 國立臺灣大學氣候天氣災害研究中心
	2 - 3	河川			
	> 3				

新北市石門區24小時累積雨量500毫米淹水潛勢圖

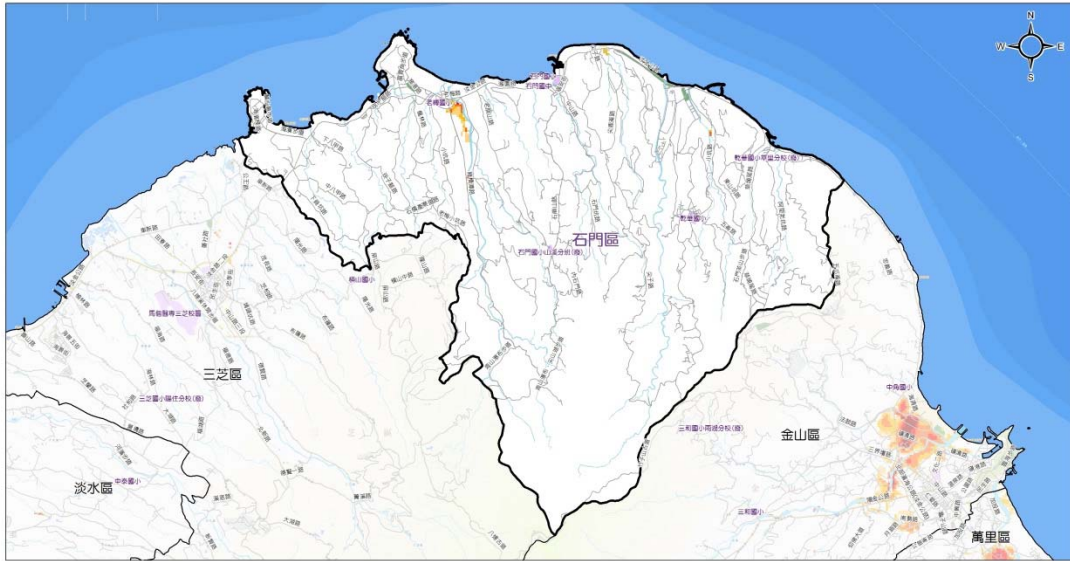


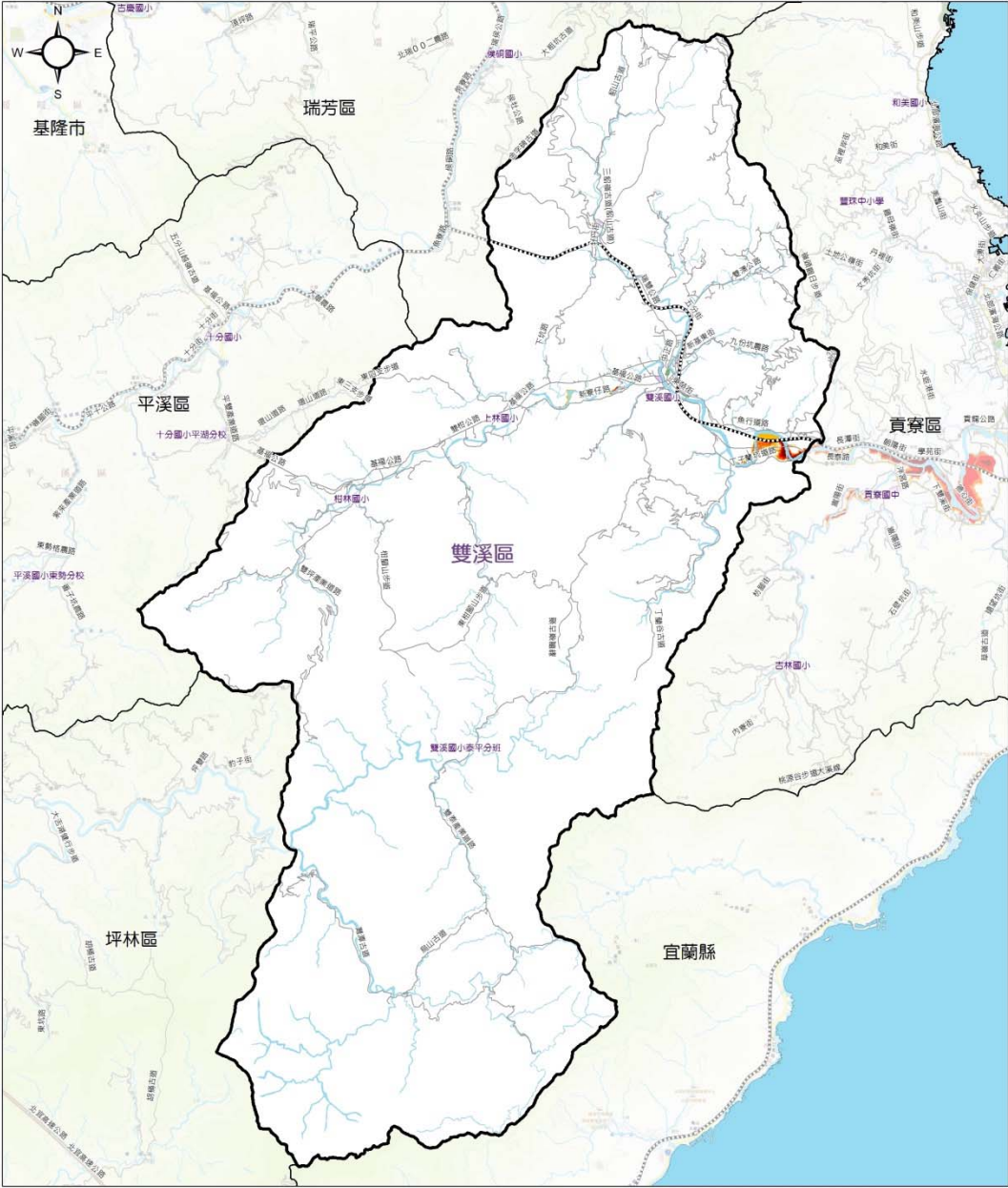
圖	淹水深度(公尺)		交通道路	設施	行政區域界	比例尺
例	0.3-0.5	2-3	道路	學校	區界線	0 1 2 公里
	0.5-1	> 3		公園	自然資源	製作時間及製作單位
	1-2				河川	中華民國 107 年 3 月, 新北市政府 國立臺灣大學氣候天氣災害研究中心

新北市萬里區24小時累積雨量500毫米淹水潛勢圖



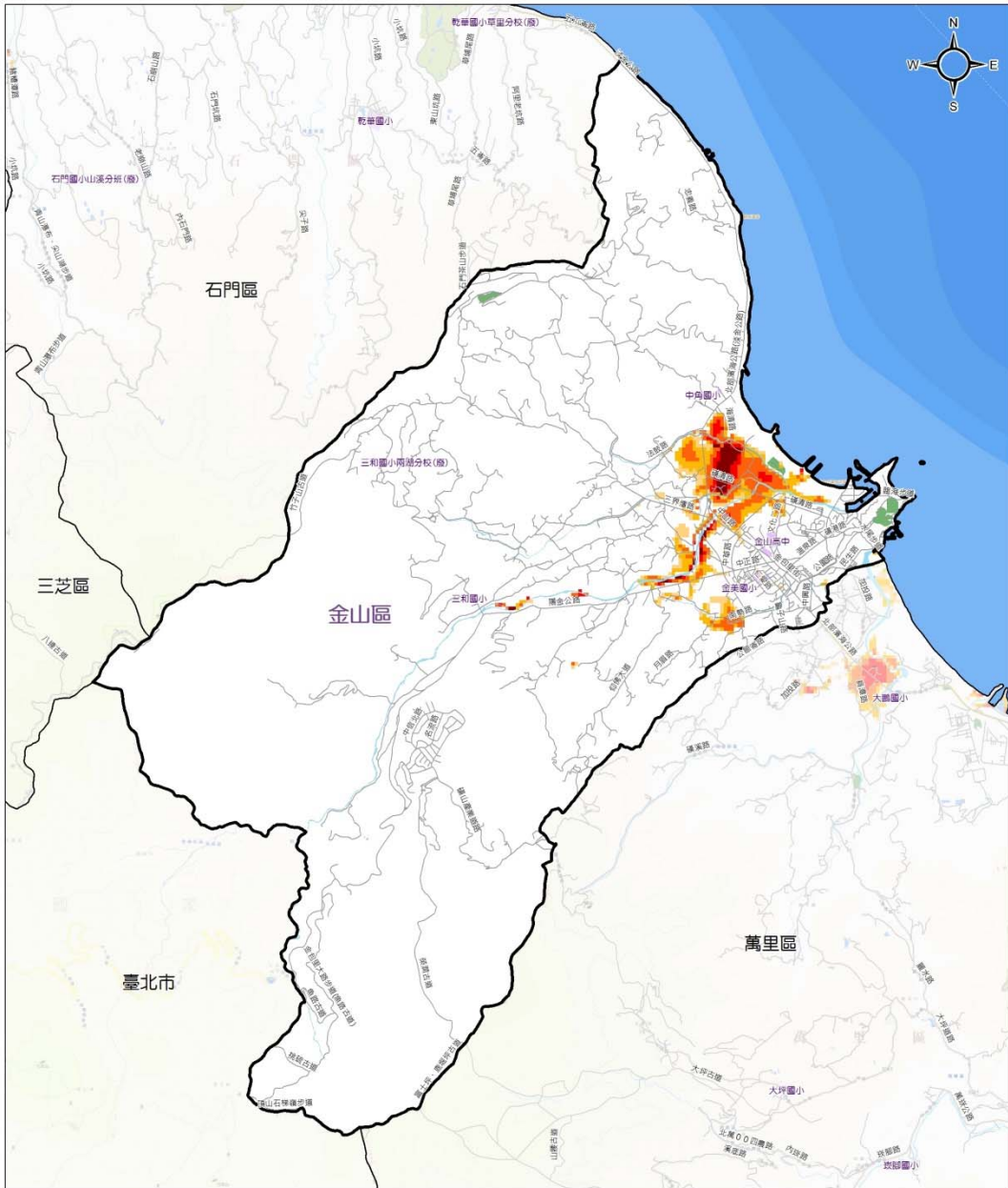
圖	淹水深度(公尺)		交通道路	設施	行政區域界	比例尺
例	0.3-0.5	2-3	道路	學校	區界線	0 1 2 公里
	0.5-1	> 3		公園	自然資源	製作時間及製作單位
	1-2				河川	中華民國 107 年 3 月, 新北市政府 國立臺灣大學氣候天氣災害研究中心

新北市雙溪區24小時累積雨量500毫米淹水潛勢圖



	淹水深度(公尺)	交通道路	設施	行政區域界	比例尺
圖 例		—— 道路			0 1.5 3 公里
		— — — 臺鐵			
				自然資源	
					河川
				製作時間及製作單位	
				中華民國 107 年 3 月 新北市政府 國立臺灣大學氣候天氣災害研究中心	

新北市金山區24小時累積雨量500毫米淹水潛勢圖



圖例	淹水深度(公尺)	交通道路	設施	行政區域界	比例尺
	0.3 - 0.5	道路	公園	區界線	0 1 2 公里
	0.5 - 1		學校		
	1 - 2	自然資源			製作時間及製作單位 中華民國 107 年 3 月 新北市政府 國立臺灣大學氣候天氣災害研究中心
	2 - 3	河川			
	> 3				

新北市貢寮區24小時累積雨量500毫米淹水潛勢圖



圖例	淹水深度(公尺)	交通道路	設施	行政區域界	比例尺										
	<table border="1"> <tr> <td></td> <td>0.3 - 0.5</td> <td></td> <td></td> <td></td> <td rowspan="2">0 1.5 3 公里</td> </tr> <tr> <td></td> <td>0.5 - 1</td> <td></td> <td></td> <td></td> </tr> </table>		0.3 - 0.5				0 1.5 3 公里		0.5 - 1						
	0.3 - 0.5				0 1.5 3 公里										
	0.5 - 1														
				自然資源	製作時間及製作單位 中華民國 107 年 3 月 新北市政府 國立臺灣大學氣候天氣災害研究中心										

附錄二、新北市易淹水及近3年重大淹水地區表

編號	淹水位置		淹水原因	降雨事件別	緊急對策
	鄉(鎮、市、區)	村(里)/道路(路段)			
1	板橋區	文化路一段及民權路口	地勢低窪		新北市板橋區文化路一段及民權路口雨水涵管清疏工程
2	土城區	裕民路與海山路口	地勢低窪		土城區裕民路與海山路口雨水再利用推廣工程
3	土城區	中央路4段與三民路交叉口	地勢低窪		土城區中央路4段與三民路交叉口排水改善工程
4	新店區	安和路二段	地勢低窪		新店區安和路二段易淹水區排水改善工程
5	土城區		地勢低窪		土城抽水機組更新
6	三重區	中正北路331巷20弄鴨母港溝沿岸	地勢低窪		三重區中正北路331巷20弄鴨母港溝沿岸增設護岸工程
7	中和區	秀山段292-1地號	地勢低窪		新北市中和區秀山段292-1地號新建護岸工程
8	鶯歌區	德昌街	地勢低窪		鶯歌區德昌街既有排水設施改善工程
9	土城區	明德路一段至清水路66巷	地勢低窪		土城區大安圳溝渠(明德路一段至清水路66巷)整治改善工程-防汛平台段
10	中和區	保健段896、897、899地號	地勢低窪		中和區保健段896、897、899地號土地綠美化工程
11	中和區	景平路221巷	地勢低窪		中和區景平路221巷排水改善工程
12	中和區	保健段913地號及安平段378、554地號	地勢低窪		中和區保健段913地號及安平段378、554地號土地綠美化工程
13	中和區	安樂路、景平路口一帶	地勢低窪		中和區安樂路景平路口既有管涵銜接工程

14	板橋區	中山路1段206巷85弄	地勢低窪		板橋區中山路1段206巷85弄周遭低窪地區排水改善工程
15	鶯歌區	鶯桃路413巷到福德一路口	地勢低窪		新北市鶯歌區鶯桃路413巷到福德一路口排水改善工程
16	汐止區	仁愛路	地勢低窪		新北市汐止區仁愛路新台五路下涵洞淹水改善工程
17	中和區	南工段225、226、232-2地號	地勢低窪		中和區南工段225、226、232-2地號土地綠美化工程(3筆)
18	汐止區	南陽街	地勢低窪		汐止區南陽街低地排水改善工程
19	汐止區	大同路三段	地勢低窪		新北市汐止區大同路三段110號淹水改善工程
20	中和區	大仁段282、282-1、282-3、282-4、287、289、291地號	地勢低窪		新北市中和區大仁段282、282-1、282-3、282-4、287、289、291地號土地綠美化工程
21	永和區	生段773、764、764-1地號	地勢低窪		新北市永和區保生段773、764、764-1地號土地綠美化工程及基地掏空修補工程
22	中和區	自強國中、小	地勢低窪		中和區自強國中、小透水保水優化工程
23	板橋區	湳仔溝(亞東橋至番園橋)	地勢低窪		板橋區湳仔溝(亞東橋至番園橋)渠道改善工程
24	淡水區	中正東路二段(紅樹林捷運站對面)	地勢低窪		淡水區中正東路二段(紅樹林捷運站對面)排水改善工程
25	淡水區	中正東路二段179號前	地勢低窪		淡水區中正東路二段179號前排水改善工程(第一階段工程)
26	中和區	保健段1023-1地號	地勢低窪		新北市中和區保健段1023-1地號土地綠美化工程

27	土城區	大安圳溝渠(明德路1段至清水路66巷)	地勢低窪		土城區大安圳溝渠(明德路1段至清水路66巷)護岸整建工程
28	淡水區	民權路187巷	地勢低窪		淡水民權路187巷排水改善工程
29	淡水區	中正東路二段179暨民權路187巷	地勢低窪		淡水區中正東路二段179暨民權路187巷排水改善工程—第二期
30	中和區	大仁段313地號、南工段178-1地號	地勢低窪		中和區大仁段313地號、南工段178-1地號綠美化工程
31	板橋區	涌仔溝(番園橋至鐵路橋)	地勢低窪		板橋區涌仔溝(番園橋至鐵路橋)渠道改善工程
32	板橋區	板橋國中	地勢低窪		新北市板橋國中透水保水工程
33	五股區	成泰路三段、洲仔洋地區	地勢低窪		新北市五股成州地區佈設抽水機組工程
34	樹林區		地勢低窪		樹林區十二股圳新設平台工程
35	淡水區	中山路、中正路一帶	地勢低窪		淡水區中山路、中正路口周邊排水改善工程
36	板橋區	涌仔溝鐵路橋下游	地勢低窪		新北市板橋區涌仔溝鐵路橋下游改善工程
37	新莊區	頭前重劃區及後方中原段223地號	地勢低窪		新莊區頭前重劃區低地排水設施改建及後方中原段223地號簡易綠美化工程
38	瑞芳區	瑞芳街一帶	地勢低窪		新北市瑞芳區瑞芳老街周邊排水改善工程
39	新店區	中正路663巷	地勢低窪		新北市新店區中正路663巷周邊新設低地排水設施工程
40	新店區	復興路80巷	地勢低窪		新北市新店區復興路80巷(武基段水門)佈設抽水機組工程

41	永和區	國光路 49 巷一帶	地勢低窪		永和區福和路與國光路 49 巷排水改善工程
42	鶯歌區	鶯桃路 365 巷、德昌街 140 巷附近	地勢低窪		鶯桃路 365 巷排水改善工程
43	中和區	景平路與成功路口旁	地勢低窪		新北市中和區景平路與成功路口旁(北部地區後備指揮部)排水改善工程
44	淡水區	中正東路二段 179 號一帶	地勢低窪		新北市淡水區中正東路二段排水改善工程(竹圍高中前分流工程)
45	蘆洲區		地勢低窪		新北市蘆洲區鴨母港排水改善工程
46	三重區	三重高中	地勢低窪		新北市三重高中透水保水工程
47	三重區	五華街、溪尾街一帶	地勢低窪		溪美抽水站水路改善工程
48	永和區		地勢低窪		新北市永和區 FG 雨水下水道幹線第二期新建工程
49	五股區	成州國小	地勢低窪		新北市五股區成州國小透水保水工程
50	蘆洲區	蘆洲大排	地勢低窪		新北市蘆洲區蘆洲大排排水整治工程
51	五股區	成洲地區	地勢低窪		新北市五股區成洲地區易積水改善工程(含抽水站新建)委託技術服務
52	新店區	安康路、安忠路一帶	地勢低窪		安康路與安忠路口地區排水改善工程
53	汐止區	中興路	地勢低窪		中興路高速公路涵洞及其周邊排水改善工程

附錄三、高積（淹）水潛勢區防汛熱點位置表：

編號	致災地點		座標 (TWD97)		致災原因	預定對策
	鄉（鎮、市、區）	村（里）/道路（路段）	X座標	Y座標		
1	三重區	三重高中、重新街一帶			1	新北市三重高中透水保水工程（設計中）
2	板橋區	板橋國中、中正路433巷一帶			1	新北市立板橋國中透水保水工程（施工中）
3	新莊區	三泰路輔大中美堂周邊			1	公2-1貴子坑抽水站新建工程（設計中）
4	新店區	復興路80巷、大鵬地區			1	新北市新店區復興路80巷(武基段水門)佈設抽水機組工程(設計中)
5	永和區	林森路、永元路、福和橋下一帶			1	新北市永和區FG雨水下水道幹線第二期新建工程(設計中)
6	中和區	忠孝路2巷周邊			1	新北市中和國中透水保水工程(設計中)
7	三峽區	大義路三樹路口			1	三峽區大義路排水改善工程(已完工)
8	淡水區	中正東路二段(紅樹林捷運站對面)			1	淡水區中正東路二段(紅樹林捷運站對面)排水改善工程(已完工)
9	土城區	金城路、和平路口			1	土城區大安圳溝渠(明德路1段至清水路66巷)整治改善工程(已完工)
10	土城區	承天路4巷-8巷一帶			1	土城區承天路4巷-8巷排水改善工程(已完工)

致災原因：1. 地勢低窪(地層下陷區、易淹水地區)。2. 強度不足(排水斷面不足、未施設排水渠道或雨水下水道、未施設抽水站)。3. 施工中案件。4. 其他

附錄四、新北市防汛器材資源表

一、砂包						
保管單位	規格	資源所在鄉鎮	器材描述	水系	河川/海岸	數量
水利局河川工程科	25kg	新北市抽水站				20,264
各公所	25kg	新北市轄區				44,812

二、防汛塊							
保管單位	資源所在鄉鎮	器材描述	品名或型式	噸數	水系	河川/海岸	數量
水利局河川工程科	五股抽水站 洲子洋抽水站 中港抽水站	1m 正方形鼎塊		2t 正方形鼎塊			711
水利局河川工程科	洲子洋抽水站	5t 異型元鼎塊		5t 異型元鼎塊			

附錄五、(1)災害通報單

新北市○○○○災害應變中心即時通報單

主(官)管：

一、災害種類：

二、災害發生時間：

三、發生地點：

四、發生原因：

五、危害及影響程度：

六、處理情形：

此致

中央災害應變中心

附錄五、(2)災情查報處置表

新北市豪雨淹水災情查報處置表				
氣象基本 資料	時 間			
	地 點			
	單 位			
	累積降雨量 (事後補紀錄)			
查詢及回 復對象	時間		查詢 結果 <input type="checkbox"/> 無災情 <input type="checkbox"/> 有災情(續填後面欄位) 列管案號:_____	
	單位			
	姓名			
	電話			
淹水時間				
淹水地點				
淹水情形	長_____m、寬_____m、深_____cm			
影響層面	影響人車通行	<input type="checkbox"/> 有	<input type="checkbox"/> 無	
	住宅淹水	<input type="checkbox"/> 有	<input type="checkbox"/> 無	
處置情形	聯絡人姓名電話			
	協勤人員姓名電話			
	抽水機派遣情形	出動單位		
		帶隊人員姓名電話		
		規格		
		數量		
		出動時間		
		抵達時間		
		開始抽水時間		
完成淹水抽除時間				

附錄五、(3)災情管制表

新北市災害應變中心災情管制表

案號	時間	災害種類	災害範圍(地點)	災害原因	危害程序	處理情形	出動 車輛數	出動 人員數	備考

附錄五、(4)水利署移動式抽水機支援申請表

申請機關：

受理機關：經濟部

填報人（職稱/姓名/電話/傳真）：

水利署抽水機調度小組電話：02-37073113

核定人：

申請時間：

傳真：02-37073044、02-37073054

項次	支援鄉鎮	抽水區域 (含淹水深度、排放地點、抽水機數量、口徑)	報到地點	受理報到人員 (姓名、電話)	支援單位	所在地點	出發時間	預計抵達時間	帶隊官 (姓名、電話) 操作員 (姓名、電話)	機組編號	申請單位 簽收時間	組裝完成時間	撤離時間
										到達報到地點時間	到達抽水地點時間	開始抽水時間	
1.				姓名： 電話：					姓名： 電話： 姓名： 電話：				
2.				姓名： 電話：					姓名： 電話： 姓名： 電話：				

註：一、粗黑框內由審核機關填寫。二、同一支援鄉鎮請填寫一列。三、粗黑框右側由各支援單位填寫。

第 頁/共 頁

擬辦 （經濟部抽水機調度小組）	審核 （抽水機小組值班科長）	核定 （值班組長）

備註：依作業須知規定，申請單位應負擔支援單位支援所需各項費用及運轉油料及人員餐飲費用。

附錄六、(1)新北市淹水災情人員兩防汛搶修隊員編組表

107 年度淹水災情人員與防汛搶修隊員編組表(鄉、鎮、市、區)						
鄉(鎮、市、區)		新北市政府				
災情通報專線		02-2960-3456		傳真：2967-0694、8965-1086		
災情 勘 查 (查 證) 人 員	災情查察人員 任務：巡查轄管 範圍，主動察覺 災情	姓名	職務	辦公室電話	行動電話	責任區域
		陳冠華	技正	2960-3456#4850		板橋區、三重區、永和區、新莊區、土城區、蘆洲區、樹林區、三峽區、中和區
		陳昭璋	股長	8923-2300#1133		貢寮區
		潘志豪	技正	2960-3456#5061		雙溪區
		吳坤儒	技正	8923-2300#3113		瑞芳區、平溪區、汐止區
		謝佑欣	技正	2960-3456#5020		深坑區、石碇區、新店區、坪林區、烏來區
		簡鈺晴	股長	8923-2300#2210		淡水區、三芝區、石門區、萬里區、金山區

	楊勝嵐	技正	2960-3456#4770		八里區、林口區、鶯歌區、泰山區、五股區
災情通報人員 任務：通報災情 予權責機關	姓名	職務	辦公室電話	行動電話	電子信箱
	王忠賢	科長	2960-3456#4846		AK2020@ms.ntpc.gov.tw
	陳冠華	技正	2960-3456#4850		AA8080@ms.ntpc.gov.tw
	周文竹	股長	2960-3456#4836		ab7747@ms.ntpc.gov.tw
災情查證人員 任務：確認由民 眾傳播及媒體 傳播災情之正 確性	姓名	職務	辦公室電話	行動電話	責任區域
	陳冠華	技正	2960-3456#4850		板橋區、三重區、永和區、新莊區、土城區、蘆洲區、樹林區、三峽區、中和區
	陳昭璋	股長	8923-2300#1133		貢寮區
	潘志豪	技正	2960-3456#5061		雙溪區
	吳坤儒	技正	8923-2300#3113		瑞芳區、平溪區、汐止區
	謝佑欣	技正	2960-3456#5020		深坑區、石碇區、新店區、坪林區、烏來區
	簡鈺晴	股長	8923-2300#2210		淡水區、三芝區、石門區、萬里區、金山區

		楊勝嵐	技正	2960-3456#4770		八里區、林口區、鶯歌區、泰山區、五股區
防汛搶修隊	編組任務 執行內容	姓名	職務	辦公室電話	行動電話	責任區域
	搶修隊	黃茂松	科長	2960-3456#4769		全市
	搶修隊	楊文忠	技正	2960-3456#4772		全市
	搶修隊	楊勝嵐	技正	2960-3456#4770		全市
	搶修隊	林志忠	股長	2960-3456#4776		全市

新北市板橋區 107 年度淹水災情巡查、通報及查證人員與防汛搶險隊員編組表

鄉(鎮、市、區)		板橋區				
災情通報專線		02-2968-6911#217、02-2968-6942				
災情 勘 查 (查 證) 人 員	災情查察人員	姓名	職務	辦公室電話	行動電話	責任區域
	任務：巡查轄管範圍， 主動察覺災情	胡品榛	里幹事	02-29686911#401		板橋區-景星、國泰、廣福等里
		劉美純	里幹事	02-29686911#411		板橋區-光仁、海山、埔墘等里
		廖秉豐	里幹事	02-29686911#453		板橋區-大安、成和、溪洲等里
		江寶華	里幹事	02-29686911#252		板橋區-龍安、復興、歡園等里
		楊宜廷	里幹事	02-29686911#408		板橋區-文翠、龍翠、公館等里
		王雅惠	里幹事	02-29686911#411		板橋區-長安、光復、振義等里
		李婉菁	里幹事	02-29686911#407		板橋區-新埔、忠誠、文聖等里
		余煥新	里幹事	02-29686911#465		板橋區-莊敬、廣新等里
		陳正義	里幹事	02-29686911#254		板橋區-金華、新興、涌興等里
蔡政龍		里幹事	02-29686911#452		板橋區-陽明、介壽、純翠等里	

林秀美	里幹事	02-29686911#251	板橋區-浮洲、福安、溪北等里
林淑芬	里幹事	02-29686911#408	板橋區-新翠、朝陽、文德等里
呂國強	里幹事	02-29686911#409	板橋區-青翠、新民、柏翠、懷翠等里
陳志璋	里幹事	02-29686911#407	板橋區-松柏、松翠、莒光等里
林迦仔	里幹事	02-29686911#254	板橋區-中正、自立、新生等里
黃肅惠	里幹事	02-29686911#403	板橋區-華德、廣德、和平等里
史艾克	里幹事	02-29686911#410	板橋區-福壽、東丘、深丘等里
黃秀逸	里幹事	02-29686911#403	板橋區-華貴、鄉雲、福祿等里
張家瑜	里幹事	02-29686911#254	板橋區-港德、挹秀、自強、赤松等里
李鳳祥	里幹事	02-29686911#406	板橋區-吉翠、滿翠、聯翠等里
黃玉珍	里幹事	02-29686911#401	板橋區-華興、重慶、福德等里
張勝欽	里幹事	02-29686911#402	板橋區-華東、信義、華福等里
施怡如	里幹事	02-29686911#408	板橋區-百壽、德翠、溪頭等里
林書仰	里幹事	02-29686911#253	板橋區-大觀、崑崙等里
范鈞婷	里幹事	02-29686911#406	板橋區-幸福、明翠、嵐翠等里

黃增霖	里幹事	02-29686911#319	板橋區-民安、流芳、建國等里
盧志仁	里幹事	02-29686911#255	板橋區-香社、黃石、光榮、留侯等里
劉豪聖	里幹事	02-29686911#451	板橋區-漢生、華翠、福翠等里
黃淑娟	里幹事	02-29686911#255	板橋區-社後、港尾、香雅等里
林瑞瑛	里幹事	02-29686911#402	板橋區-大豐、五權、福星等里
張盛閔	里幹事	02-29686911#252	板橋區-堂春、溪福、中山等里
傅碧桂	里幹事	02-29686911#405	板橋區-九如、振興、西安等里
黃智獻	里幹事	02-29686911#410	板橋區-福丘、永安、埤墘等里
許翠凌	里幹事	02-29686911#452	板橋區-仁翠、文化、宏翠等里
羅偉恩	里幹事	02-29686911#409	板橋區-新海、江翠、華江、忠翠等里
洪彩瓊	里幹事	02-29686911#404	板橋區-民生、雙玉、香丘、富貴等里
張育璇	里幹事	02-29686911#253	板橋區-光華、國光、民權等里
李安鎰	里幹事	02-29686911#319	板橋區-華中、聚安、僑中等里
張清鑑	里幹事	02-29686911#251	板橋區-仁愛、民族、後埔等里
王祖葳	里幹事	02-29686911#405	板橋區-正泰、居仁、玉光等里

		邱顯鴻	里幹事	02-29686911#404		板橋區-長壽、東安、港嘴等里
	災情通報人員	姓名	職務	辦公室電話	行動電話	電子信箱
	任務：通報災情予權責機關	林俞圻	課長	02-29686942		AC9453@ntpc.gov.tw
		柯詠家	課員	02-29686911#217		AI5406@ntpc.gov.tw
		陳怡安	課員	02-29686911#369		AQ2533@ntpc.gov.tw
		李梓彤	課員	02-29686911#306		AK8408@ntpc.gov.tw
		張建智	課員	02-29686911#217		AH6679@ntpc.gov.tw
	災情查證人員	姓名	職務	辦公室電話	行動電話	責任區域
	任務：確認由民眾傳播及媒體傳播災情知正確性	如上-災情勘查人員		如上-災情勘查人員		如上-災情勘查人員
防 汛	編組任務 執行內容	姓名	職務	辦公室電話	行動電話	責任區域

搶險隊	防汛搶險隊長	陳君瑞	副區長	02-29686911#201		板橋區
	防汛搶險副隊長	沈旭	工務課代理課長	02-29686951		板橋區
	防汛搶險副隊長	呂明實	板橋派出所所長	02-29699446		板橋區
	協助各組執行作業聯繫	何政信	技士	02-29686911#341		板橋區
	協助各組執行作業聯繫	蘇志賢	技士	02-29686911#269		板橋區
	協助各組執行作業聯繫	胡崇杰	課員	02-29686911#282		板橋區
	負責通訊聯絡災情報告等事宜。 通訊組(第一班)	陳淑靜	雇用人員	02-29686911#337		板橋區
	通訊組(第二班)	林秀花	雇用人員	02-29686911#269		板橋區
	通訊組(第三班)	蔣心宜	雇用人員	02-29686911#341		板橋區
	通訊組(第四班)	林諄宜	雇用人員	02-29686911#283		板橋區
負責材料、運輸、交通、醫護、及糧食、飲水補給等事宜。	李博展	雇用人員	02-29686911#269		板橋區	

總務組(第一班)					
總務組(第二班)	任玉鳳	僱用人員	02-29686911#342		板橋區
總務組(第三班)	林高億	僱用人員	02-29686911#344		板橋區
總務組(第四班)	張嘉純	僱用人員	02-29686911#456		板橋區
負責河防建造物之巡視，防救搶險技術之指導事宜。 防救組(第一班)	李信東	僱用人員	02-29686911#344		板橋區
防救組(第二班)	郭文賢	僱用人員	02-29686911#282		板橋區
防救組(第二班)	鄭勝仁	僱用人員	02-29686911#281		板橋區
防救組(第二班)	林錦明	僱用人員	02-29686911#269		板橋區
防救組(第三班)	劉建發	僱用人員	02-29686911#267		板橋區
防救組(第四班)	洪義舜	僱用人員	02-29686911#266		板橋區
防救組(第四班)	許仁杰	僱用人員	02-29686911#341		板橋區

防 汛 搶 險 隊	防救組 (養護班第一班)	洪明得	雇用人員	02-89531034		板橋區
	"	王混金	雇用人員	02-89531034		板橋區
	"	郭富明	雇用人員	02-89531034		板橋區
	"	許明德	雇用人員	02-89531034		板橋區
	"	黃裕峯	雇用人員	02-89531034		板橋區
	"	洪建華	雇用人員	02-89531034		板橋區
	"	林東文	雇用人員	02-89531034		板橋區
	"	楊錦熠	雇用人員	02-89531034		板橋區
	"	黃三滿	雇用人員	02-89531034		板橋區
	"	何松穎	雇用人員	02-29686911#278		板橋區
	防救組 (養護班第二班)	林建勳	雇用人員	02-89531034		板橋區

	"	林逸倫	雇用人員	02-89531034		板橋區
	"	曾志雄	雇用人員	02-89531034		板橋區
	"	歐治平	雇用人員	02-89531034		板橋區
	"	吳知賢	雇用人員	02-89531034		板橋區
	"	張崇榮	雇用人員	02-89531034		板橋區
	"	宋耀誠	雇用人員	02-89531034		板橋區
	"	廖基福	雇用人員	02-89531034		板橋區
	"	吳亞峰	雇用人員	02-89531034		板橋區
	"	吳尚儒	雇用人員	02-89531035		板橋區
	"	鄭光富	雇用人員	02-29686911#337		板橋區
災害應變中心	執行工務組業務通報事宜。 災害應變中心 (第一班)	張峻豪	技士	02-29686911#456		板橋區

災害應變中心 (第二班)	蕭聖峰	技士	02-29686911#340		板橋區
災害應變中心 (第三班)	鄧賢禮	技士	02-29686911#327		板橋區
災害應變中心 (第四班)	王新璋	技士	02-29686911#268		板橋區
災害應變中心 (第五班)	劉佳侑	課員	02-29686911#284		板橋區
災害應變中心 (第六班)	林詣俊	技佐	02-29686911#348		板橋區

新北市三重區 107 年度淹水災情巡查、通報及查證人員與防汛搶險隊員編組表

鄉(鎮、市、區)		三重區				
災情通報專線		02-2986-2345#235				
災情 勘 查 (查 證) 人 員	災情查察人員	姓名	職務	辦公室電話	行動電話	責任區域
	任務：巡查轄管範圍， 主動察覺災情	吳宗宜	技士	02-29862345#232		一區
		洪崇榮	技士	02-29862345#237		二區
		吳恩生	技士	02-29862345#240		三區
	災情通報人員	姓名	職務	辦公室電話	行動電話	電子信箱
	任務：通報災情予權責 機關	羅澤憲	課長	02-29862345#215		AE7258@ntpc.gov.tw
		黃舜清	技士	02-29862345#229		AJ8527@ntpc.gov.tw
		郭俊男	技士	02-29862345#236		AJ8527@ntpc.gov.tw
		林柏逸	技佐	02-29862345#238		AE7478@ntpc.gov.tw
	災情查證人員	姓名	職務	辦公室電話	行動電話	責任區域
任務：確認由民眾傳播 及媒體傳播災情之正確 性	葉家榮	技士	02-29862345#226		一區	
	徐坤正	技士	02-29862345#230		二區	
	鄭宗琿	技士	02-29862345#231		三區	

	編組任務 執行內容	姓名	廠商名稱	辦公室電話	行動電話	責任區域
防汛搶修隊	緊急聯絡調度搶修廠商 及防汛設備	標案發包中（決標後更新）				全區
	低地排水設備維護廠商	陳欽照	大益機電有限公司	02-2900-8177		全區

新北市新店區 107 年度淹水災情巡查、通報及查證人員與防汛搶險隊員編組表

鄉(鎮、市、區)		新店區				
災情通報專線		02-2917-6977、02-2918-7181				
災情 勘查 (查證) 人員	災情查察人員	姓名	職務	辦公室電話	行動電話	責任區域(里別)
	任務：巡察轄管 範圍，主動察覺 災情	吳程浩	約僱人員	29112281#2111		大同、忠誠、國豐、大豐、明德、 江陵、大鵬、忠孝、復興里
		蔡伯安	技士	29112281#2102		中央、福德、福民、和平、仁愛、 建國、百和、中山里
		周聖彬	技士	29112281#2101		柴埕、公崙、安昌、安和、下城、 頂城、美城、太平、永安、永平、 新和里
		施坤宏	約僱人員	29112281#2109		青潭、美潭、雙潭、雙坑、長春、 文中、國校里
		黃慶瑜	技佐	29112281#2108		文明、廣明、張北、新安、寶安、 五峰、中興里

	謝詠薇	約僱人員	29112281#2106		中華、新德、張南、新生、中正、新店、百福、百忍里
	王奕崧	技士	29112281#2103		寶興、寶福、信義里
	林聰敏	約僱人員	29112281#2116		德安、明城、小城、玫瑰、吉祥、香坡、達觀、雙城、日興里
	張易祥	約僱人員	29112281#2105		龜山、廣興、屈尺里
	林宛靜	約僱人員	29112281#2105		粗坑、華城、塗潭、直潭里
災情通報人員	姓名	職務	辦公室電話	行動電話	電子信箱
任務：通報災情 予權責機關	楊景超	役政災防課長	29112281#2500		AM3499@ms.ntpc.gov.tw
	黃裕修	課員	29112281#2502		AG9673@ntpc.gov.tw
	許武雄	工務課課長	29112281#2100		AD5143@ms.ntpc.gov.tw
	高永祥	技士	29112281#2106		AN0356@ntpc.gov.tw

	黃郁文	課員	29112281#2102		AQ6836@ntpc.gov.tw
	鍾子期	技士	29112281#2103		AJ7782@ntpc.gov.tw
	張易祥	約僱人員	29112281#2105		AI4284@ms.ntpc.gov.tw
災情查證人員	姓名	職務	辦公室電話	行動電話	責任區域
任務：確認由民眾傳播及媒體傳播災情知正確性	吳程浩	約僱人員	29112281#2111		大同、忠誠、國豐、大豐、明德、江陵、大鵬、忠孝、復興里
	蔡伯安	技士	29112281#2102		中央、福德、福民、和平、仁愛、建國、百和、中山里
	周聖彬	技士	29112281#2101		柴埕、公崙、安昌、安和、下城、頂城、美城、太平、永安、永平、新和里
	施坤宏	約僱人員	29112281#2109		青潭、美潭、雙潭、雙坑、長春、文中、國校里
	黃慶瑜	技佐	29112281#2108		文明、廣明、張北、新安、寶安、五峰、中興里

		謝詠薇	約僱人員	29112281#2106		中華、新德、張南、新生、中正、新店、百福、百忍里
		王奕崧	技士	29112281#2103		寶興、寶福、信義里
		林聰敏	約僱人員	29112281#2116		德安、明城、小城、玫瑰、吉祥、香坡、達觀、雙城、日興里
		張易祥	約僱人員	29112281#2105		龜山、廣興、屈尺里
		林宛靜	約僱人員	29112281#2108		粗坑、華城、塗潭、直潭里
防汛搶修隊	編組任務 執行內容	姓名	職務	辦公室電話	行動電話	責任區域
	緊急聯絡調度 搶修廠商及防 汛設備	吳程浩	約僱人員	29112281#2111		大同、忠誠、國豐、大豐、明德、江陵、大鵬、忠孝、復興里
		蔡伯安	技士	29112281#2102		中央、福德、福民、和平、仁愛、建國、百和、中山里

	周聖彬	技士	29112281#2101		柴埕、公崙、安昌、安和、下城、頂城、美城、太平、永安、永平、新和里
	施坤宏	約僱人員	29112281#2109		青潭、美潭、雙潭、雙坑、長春、文中、國校里
	黃慶瑜	技佐	29112281#2108		文明、廣明、張北、新安、寶安、五峰、中興里
	謝詠薇	約僱人員	29112281#2106		中華、新德、張南、新生、中正、新店、百福、百忍里
	王奕崧	技士	29112281#2103		寶興、寶福、信義里
	林聰敏	約僱人員	29112281#2116		德安、明城、小城、玫瑰、吉祥、香坡、達觀、雙城、日興里
	張易祥	約僱人員	29112281#2105		龜山、廣興、屈尺里

		林宛靜	約僱人員	29112281#2108		粗坑、華城、塗潭、直潭里
--	--	-----	------	---------------	--	--------------

新北市新莊區 107 年度淹水災情巡查、通報及查證人員與防汛搶險隊員編組表

鄉(鎮、市、區)		新莊區				
災情通報專線		02-2992-9891#601				
災情 勘查 (查證) 人員	災情查察人員	姓名	職務	辦公室電話	行動電話	責任區域
	任務：巡查轄 管範圍，主動 察覺災情	吳文華	技術工	02-29929891#601		一區
		劉建榮	技術工	02-29929891#601		二區
		李明儒	技術工	02-29929891#601		三區
		林朝正	技術工	02-29929891#601		三區
		黃士賓	技術工	02-29929891#601		四區
		王建成	技術工	02-29929891#601		四區
		李博洋	技術工	02-29929891#601		五區
		徐啟宸	技術工	02-29929891#601		五區
		劉鐘元	技術工	02-29929891#601		六區

災情通報人員	工務課				
任務：通報災情予權責機關	姓名	職務	辦公室電話	行動電話	電子信箱
	張文清	課長	02-29929891#600		全區 AA3023@ntpc.gov.tw
	廖乃慧	技士	02-29929891#611		一區 AD4782@ntpc.gov.tw
	鐘紀瑩	課員	02-29929891#615		二區 AB7801@ntpc.gov.tw
	高美惠	課員	02-29929891#612		三區 AH1869@ntpc.gov.tw
	蕭宜廷	課員	02-29929891#623		四區 AI7472@ntpc.gov.tw
	陳瑩臻	約僱人員	02-29929891#634		五區 AD8700@ntpc.gov.tw
	蕭宇吟	約僱人員	02-29929891#635		六區 AW7965@ntpc.gov.tw
	役政災防課				
	邱素蘭	課長	02-29929891#500		全區 AE2084@ntpc.gov.tw
鄭仁昌	課員	02-29929891#516		全區 AM2914@ntpc.gov.tw	
災情查證人員	姓名	職務	辦公室電話	行動電話	責任區域
任務：確認由民眾傳播及媒	鄭銘璋	秘書	02-29929891#602		全區
	李文騫	技士	02-29929891#608		一區

	體傳播災情之 正確性	洪文溪	技士	02-29929891#629		二區
		鄭吉村	技佐	02-29929891#606		三區
		周明億	技士	02-29929891#620		四區
		張嘉蓮	技士	02-29929891#633		四區
		劉兆龍	技士	02-29929891#616		五區
		孔俊偉	技佐	02-29929891#607		五區
		藍皇尊	技士	02-29929891#617		六區
防汛搶修隊	編組任務 執行內容	姓名	職務	辦公室電話	行動電話	責任區域
	搶修隊	張文清	課長	02-29929891#600		總指揮
	搶修隊	張施建成	技士	02-29929891#609		一、二區
	搶修隊	謝正松	技士	02-29929891#618		三、四區
	搶修隊	廖志隆	技士	02-29929891#614		五、六區
	搶修隊	周嘉威	約僱人員	02-29929891#632		颱風搶修全區
	搶修隊	鄭詠誠	技士	02-29929891#610		颱風搶修全區

新北市蘆洲區 107 年度淹水災情巡查、通報及查證人員與防汛搶險隊員編組表

鄉(鎮、市、區)		蘆洲區				
災情通報專線		02-2281-1484				
災情 勘查 (查證) 人員	災情查察人員	姓名	職務	辦公室電話	行動電話	責任區域
	任務：巡察轄 管範圍，主動 察覺災情	張勝傑	課長	02-22811484#300		蘆洲區
		陳宗源	技士	02-22811484#319		蘆洲區
		顧永富	技士	02-22811484#311		蘆洲區
		孫淑娟	技士	02-22811484#308		蘆洲區
		劉文棋	技士	02-22811484#305		蘆洲區
		陳振聲	技士	02-22811484#304		蘆洲區
		楊博翔	技士	02-22811484#303		蘆洲區
		林樹泓	技士	02-22811484#314		蘆洲區
		廖冠傑	經建組窗口	02-22811484#228		蘆洲區
洪伯緯	役政災防組 窗口	02-22811484#432		蘆洲區		

	翁志珉	民政組窗口	02-22811484#289		蘆洲區
	陳惠婷	社會人文組 窗口	02-22811484#120		蘆洲區
災情通報人員	姓名	職務	辦公室電話	行動電話	電子信箱
任務：通報災 情予權責機關	張勝傑	課長	02-22811484#300		AD9605@ntpc.gov.tw
	陳宗源	技士	02-22811484#319		AB1357@ntpc.gov.tw
	顧永富	技士	02-22811484#311		AA4745@ntpc.gov.tw
	孫淑娟	技士	02-22811484#308		AB6647@ntpc.gov.tw
	劉文棋	技士	02-22811484#305		AQ6172@ntpc.gov.tw
	陳振聲	技士	02-22811484#304		AM2053@ntpc.gov.tw
	楊博翔	技士	02-22811484#303		AK4908@ntpc.gov.tw
	林樹泓	技士	02-22811484#314		AT9388@ntpc.gov.tw
災情查證人員	姓名	職務	辦公室電話	行動電話	責任區域
任務：確認由 民眾傳播及媒 體傳播災情知 正確性	張勝傑	課長	02-22811484#300		蘆洲區
	陳宗源	技士	02-22811484#319		蘆洲區
	顧永富	技士	02-22811484#311		蘆洲區

		孫淑娟	技士	02-22811484#308		蘆洲區
		劉文棋	技士	02-22811484#305		蘆洲區
		陳振聲	技士	02-22811484#304		蘆洲區
		楊博翔	技士	02-22811484#303		蘆洲區
		林樹泓	技士	02-22811484#314		蘆洲區
		廖冠傑	經建組窗口	02-22811484#228		蘆洲區
		洪伯緯	役政災防組 窗口	02-22811484#432		蘆洲區
		翁志珉	民政組窗口	02-22811484#289		蘆洲區
		陳惠婷	社會人文組 窗口	02-22811484#120		蘆洲區
防汛搶修隊	編組任務 執行內容	姓名	職務	辦公室電話	行動電話	責任區域
	緊急聯絡調度 搶修廠商及防 汛設備	張勝傑	課長	02-22811484#300		蘆洲區
		陳宗源	技士	02-22811484#319		蘆洲區
		顧永富	技士	02-22811484#311		蘆洲區

	孫淑娟	技士	02-22811484#308		蘆洲區
	劉文棋	技士	02-22811484#305		蘆洲區
	陳振聲	技士	02-22811484#304		蘆洲區
	楊博翔	技士	02-22811484#303		蘆洲區
	林樹泓	技士	02-22811484#314		蘆洲區
	廖冠傑	經建組窗口	02-22811484#228		蘆洲區
	洪伯緯	役政災防組 窗口	02-22811484#432		蘆洲區
	翁志珉	民政組窗口	02-22811484#289		蘆洲區
	陳惠婷	社會人文組 窗口	02-22811484#120		蘆洲區

新北市汐止區 107 年度淹水災情巡查、通報及查證人員與防汛搶險隊員編組表

鄉(鎮、市、區)		汐止區				
災情通報專線		02-2641-1111#(201-215)				
災情 勘 查 (查 證) 人 員	災情查察人員	姓名	職務	辦公室電話	行動電話	責任區域
	任務：巡查轄管範圍， 主動察覺災情	黃建富	監工	02-26411111#206		基隆河以北
		潘延南	監工	02-26411111#205		橫科地區
		賴啟明	監工	02-26411111#205		基隆河以南
	災情通報人員	姓名	職務	辦公室電話	行動電話	電子信箱
	任務：通報災情予權責 機關	石仲維	課長	02-26411111#209		AL8199@ntpc.gov.tw
		吳有利	約聘人員	02-26411111#214		AC5523@ntpc.gov.tw
		劉庭佑	技士	02-26411111#212		AJ4749@ntpc.gov.tw
		李怡蓓	職代技士	02-26411111#210		AI3278@ntpc.gov.tw
		廖敏淳	僱用人員	02-26411111#204		AF1381@ntpc.gov.tw
	朱苡瑋	臨時人員	02-26411111#204		AH8735@ntpc.gov.tw	

	災情查證人員	姓名	職務	辦公室電話	行動電話	責任區域
	任務：確認由民眾傳播及媒體傳播災情之正確性	陳世閔	技士	02-26411111#213		全區
		彭欏漢	技佐	02-26411111#202		全區
		謝明洲	技士	02-26411111#212		全區
防汛搶修隊	編組任務執行內容	姓名	職務	辦公室電話	行動電話	責任區域
	搶修隊	吳有利	約僱人員	02-26411111#214		全區
	搶修隊	陳培卿	約僱人員	02-26411111#215		全區
	搶修隊	謝明洲	技士	02-26411111#212		全區
	搶修隊	陳世閔	技士	02-26411111#213		全區
	搶修隊	劉庭佑	技士	02-26411111#212		全區
	搶修隊	彭欏漢	技佐	02-26411111#202		全區
	搶修隊	潘隆嘉	技工	02-26411111#202		全區
	搶修隊	李怡蓓	僱用人員	02-26411111#210		全區

搶修隊	廖敏淳	僱用人員	02-26411111#204		全區
搶修隊	黃建富	監工	02-26411111#206		全區
搶修隊	廖錦鴻	監工	02-26411111#214		全區
搶修隊	潘延南	監工	02-26411111#205		全區
搶修隊	羅瑞祥	監工	02-26411111#207		全區
搶修隊	賴啟明	監工	02-26411111#205		全區
搶修隊	楊志勇	監工	02-26411111#206		全區

新北市泰山區 107 年度淹水災情巡查、通報及查證人員與防汛搶險隊員編組表

鄉(鎮、市、區)		泰山區				
災情通報專線		02-2909-2902				
災情 勘 查 (查 證) 人 員	災情查察人員	姓名	職務	辦公室電話	行動電話	責任區域
	任務：巡查轄管範圍，主動察覺災情	李點正	技士	2909-9551#1607		泰山區
		劉德修	約雇職代	2909-9551#1605		泰山區
		曾新傳	約雇職代	2909-9551#1603		泰山區
	災情通報人員	姓名	職務	辦公室電話	行動電話	電子信箱
	任務：通報災情予權責機關	潘配淮	課長	2909-9551#1600		AJ4997@ntpc.gov.tw
		許世弘	技士	2909-9551#1601		Ad1170@ntpc.gov.tw
		李點正	技士	2909-9551#1607		AG6408@ntpc.gov.tw
	災情查證人員	姓名	職務	辦公室電話	行動電話	責任區域
	任務：確認由民眾傳播及媒體傳播	許世弘	技士	2909-9551#1601		泰山區
劉德修		約雇職代	2909-9551#1605		泰山區	

	災情之正確性	曾新傳	約雇職代	2909-9551#1603		泰山區
防汛搶修隊	編組任務 執行內容	姓名	職務	辦公室電話	行動電話	責任區域
	緊急聯絡調度搶 修廠商及防汛設 備	林長榮	監工員	2909-9551#1602		泰山區
		王冠翔	監工員	2909-9551#1601		泰山區
		曾新傳	約雇職代	2909-9551#1603		泰山區
		李點正	技士	2909-9551#1607		泰山區

新北市淡水區 107 年度淹水災情巡查、通報及查證人員與防汛搶險隊員編組表

鄉(鎮、市、區)		淡水區				
災情通報專線		02-2622-1020#7550				
災情 勘查 (查證) 人員	災情查察人員	姓名	職務	辦公室電話	行動電話	責任區域
	任務：巡查轄 區範圍，主動 察覺災情	王艷君	里幹事	26221020#7635		北新里、北投里、民生里
		陳淑娟	里幹事	26221020#7614		賢孝里、正德里
		曾繼民	里幹事	26221020#7633		埤島里、竿蓁里、清文里
		王偉權	里幹事	26221020#7632		忠寮里、樹興里、新民里、新興里
		陳彩錦	里幹事	26221020#7631		新義里、新生里、中興里、草東里
		卓德全	里幹事	26221020#7630		義山里、忠山里、沙崙里
		陳貞頤	里幹事	26221020#7624		竹園里、八勢里、文化里
		李茱菡	里幹事	26221020#7623		水碓里、福德里
方璿華	里幹事	26221020#7622		大庄里、中和里、水源里		

李盈瑩	里幹事	26221020#7621		新春里、興仁里、坪頂里
吳京倫	里幹事	26221020#7620		鄧公里、學府里
李幸玫	里幹事	26221020#7634		民安里、屯山里、永吉里
蔡美惜	里幹事	26221020#7618		油車里、長庚里、協元里
孫忍志	里幹事	26221020#7610		蕃薯里、崁頂里
邱煒甯	里幹事	26221020#7613		幸福里
鐘永聖	里幹事	26221020#7617		民權里
姓名	職務	辦公室電話	行動電話	責任區域
王文輝	里長	02-28013232		中和里
李永清	里長	02-28012408		屯山里
葉振昌	里長	02-28010288		賢孝里
盧仁澤	里長	02-26212461		興仁里
王壽喜	里長	02-28011577		蕃薯里

葉水金	里長	02-26263733	義山里
潘炳丁	里長	02-26210658	忠山里
盧春安	里長	02-28058005	炭頂里
呂鐵城	里長	02-26212630	埤島里
孫麗明	里長	02-26213948	水碓里
黃威翔	里長	02-26295111	新興里
張麗卿	里長	02-26205789	北投里
張志楨	里長	02-26211171	水源里
蔣耿南	里長	02-26223585	忠寮里
許秋芳	里長	02-86260291	樹興里
張天賜	里長	02-86263573	坪頂里
郭清泉	里長	02-28092990	福德里
李啟源	里長	02-28096614	竹圍里
陳李明 緣	里長	02-28091583	民生里
沈欽裕	里長	02-88096781	八勢里

王信崇	里長	02-26221769		竿蓁里
邱美津	里長	02-26252100		鄧公里
江慶發	里長	02-26226070		中興里
陳崇煌	里長	02-26212156		長庚里
周文烈	里長	02-26235685		清文里
黃逢晚	里長	02-26224994		草東里
蕭慶和	里長	02-26226162		協元里
謝安棋	里長	02-26211911		永吉里
鄭英和	里長	02-86317775		民安里
洪正宗	里長	02-26211472		新生里
周敬智	里長	02-26220592		文化里
唐儷樺	里長	02-28059282		油車里
王麗珠	里長	02-28058128		沙崙里
盧寶全	里長	02-26220282		新義里
莊志文	里長	02-26269868		新春里

	林聖傑	里長	02-86310077		新民里
	黃俊雄	里長	02-26250849		正德里
	許春榮	里長	02-26235559		北新里
	郭添印	里長	02-28093501		民權里
	李宗燦	里長	02-26251855		幸福里
	金飛龍	里長	02-26219008		學府里
	林建仲	里長	02-28053356		大庄里
	陳清發	臨時人員	26221020#7563		淡水區
	洪倩玉	約僱人員	26221020#7564		
災情通報人員	姓名	職務	辦公室電話	行動電話	電子信箱
任務：通報災 情予權責機關	陳衍派	課長	26221020#7550		AG4989@ms.ntpc.gov.tw
	鄧卓成	技士	26221020#7559		AB1608@ms.ntpc.gov.tw
	黃建銘	技士	26221020#7561		AA9650@ms.ntpc.gov.tw
	蔡易融	技士	26221020#7570		AM2210@ms.ntpc.gov.tw
災情查證人員	姓名	職務	辦公室電話	行動電話	責任區域

	任務：確認由 民眾傳播及媒 體傳播災情之 正確性	葉兆欽	技士	26221020#7562		第一區及新市鎮
		練麻涵	約僱人員	26221020#7558		第二區
防 汛 搶 修 隊	編組任務 執行內容	姓名	職務	辦公室電話	行動電話	責任區域
	緊急連絡調度 搶修廠商及防 汛設備	陳柏翰	技士	26221020#7566		第一區及新市鎮
		胡建勳	約僱人員	26221020#7560		第一區及新市鎮
		陳明志	臨時人員	26221020#7565		第二區
		溫一廷	約僱人員	26221020#7572		第二區
		白金澤	技工	26221020#7573		全區路燈
		張國清	約僱人員	26221020#7563		全區河川

新北市八里區 107 年度淹水災情巡查、通報及查證人員與防汛搶險隊員編組表

鄉(鎮、市、區)		八里區				
災情通報專線		02-2610-2621				
災情 勘 查 (查 證) 人 員	災情查察人員	姓名	職務	辦公室電話	行動電話	責任區域
	任務：巡察轄管範圍，主動察覺災情	陳駿程	技士	02-26102621#322		龍源里
		宋晉叡	技佐	02-26102621#332		頂罟里
		陳景淳	技佐	02-26102621#333		米倉里
		李督鑫	僱員	02-26102621#315		大崁里、埤頭里
		劉美妙	僱員	02-26102621#317		下罟里
		連信楠	僱員	02-26102621#312		訊塘里、舊城里
		戴志祥	僱員	02-26102621#323		荖厝里、長坑里
	災情通報人員	姓名	職務	辦公室電話	行動電話	電子信箱
	任務：通報災情予權責機關	吳信達	課長	02-26102621#301		aa4811@ntpc.gov.tw
陳景淳		技佐	02-26102621#333		am9776@ntpc.gov.tw	

		陳駿程	技士	02-26102621#322		al2561@ntpc.gov.tw
	災情查證人員	姓名	職務	辦公室電話	行動電話	責任區域
	任務：確認由民眾傳播及媒體傳播災情知正確性	連信楠	僱員	02-26102621#312		米倉里、龍源里
		戴志祥	僱員	02-26102621#323		下罾里、荖阡里
		李督鑫	僱員	02-26102621#315		舊城里、埤頭里
		宋晉叡	技士	02-26102621#332		長坑里、訊塘里
		劉美妙	僱員	02-26102621#317		大崁里、頂罾里
	編組任務執行內容	姓名	職務	辦公室電話	行動電話	責任區域
防汛搶修隊		吳信達	課長	02-26102621#301		全區
		陳駿程	技士	02-26102621#323		下罾里、長坑里、訊塘里、荖阡里
		宋晉叡	技士	02-26102621#332		頂罾里、大崁里、舊城里
		陳景淳	技佐	02-26102621#333		米倉里、龍源里、埤頭里

新北市萬里區 107 年度淹水災情巡查、通報及查證人員與防汛搶險隊員編組表

鄉(鎮、市、區)		萬里區				
災情通報專線		02-2492-7545(專線電話)、02-2492-5084(傳真電話)				
災情 勘 查 (查 證) 人 員	災情查察人員	姓名	職務	辦公室電話	行動電話	責任區域
	任務：巡察轄管範圍，主動察覺災情	黃克家	里長	2492-2249		萬里里
		曾基成	里長	2492-6539		龜吼里
		陳進財	里長	2492-2095		野柳里
		李崇敬	里長	2498-1860		大鵬里
		張宗基	里長	2498-1505		磺潭里
		周塗城	里長	2492-9118		雙興里
		吳連財	里長	2282-6432		溪底里
		郭清標	里長	2492-3392		崁腳里
		古文章	里長	2492-1391		中幅里
鄧月嬌	里長	2492-1225		北基里		

災情通報人員		姓名	職務	辦公室電話	行動電話	電子信箱	
任務：通報災情予權責機關	林健華	民政災防課長	2492-2380		aa6421@ms.ntpc.gov.tw		
	彭鈞榆	辦事員	2492-2064#314		ap8557@ntpc.gov.tw		
災情查證人員		姓名	職務	辦公室電話	行動電話	責任區域	
任務：確認由民眾傳播及媒體傳播災情之正確性	簡清泉	里幹事	2492-2064#324		中幅、崁腳里		
	曹延筱	職務代理	2492-2064#319		萬里里		
	董萬華	里幹事	2492-2064#321		龜吼、溪底、北基里		
	顏名生	里幹事	2492-2064#323		野柳里		
	陳冠仁	里幹事	2492-2064#322		大鵬、磺潭里		
	陳義昕	約僱人員	2492-2064#325		雙興里		
防汛搶修隊	編組任務執行內容		姓名	職務	辦公室電話	行動電話	責任區域
	調度救災機具前往搶救	吳佳峻	課長	2492-2064#351		綜理調度防汛搶險	
		林靜波	技士	2492-2064#353		萬里、野柳、龜吼、大鵬、磺潭里	

		邱建豪	技佐	2492-2064#356		北基、中幅、崁腳、 雙興、溪底里
		范素娟	約僱人員	2492-2064#355		萬里區

新北市瑞芳區 107 年度淹水災情巡查、通報及查證人員與防汛搶險隊員編組表

鄉(鎮、市、區)	瑞芳區					
災情通報專線	02-2497-5492、02-2497-5493					
災情 勘 查 (查 證) 人 員	災情查察人員	姓名	職務	辦公室電話	行動電話	責任區域
	任務： 巡查轄 管範 圍，主 動察覺 災情	劉建男	里幹事	02-24972250#1104		福住、崇文
		許螺花	里幹事	02-24972250#1102		新峰
		莊秋慧	里幹事	02-24972250#1103		弓橋、石山、海濱
		鄧青年	里幹事	02-24972250#1107		鼻頭、濂洞、深澳
		胡新旒	里幹事	02-24972250#1119		龍興、瓜山
		陳芄蓉	里幹事	02-24972250#1108		龍潭、龍山
		洪立謙	里幹事	02-24972250#1110		龍川
		楊凱婷	里幹事	02-24972250#1109		傑魚、頌德
蔡旖倩	里幹事	02-24972250#1101		永慶		

	孫文德	里幹事	02-24972250#1111		碩仁
	王素華	里幹事	02-24972250#1116		東和、柑坪
	林涵妮	里幹事	02-24972250#1112		光復、吉安
	汪依靈	里幹事	02-24972250#1113		瑞濱、上天
	陳朝福	里幹事	02-24972250#1114		爪峰、基山
	郭如恩	里幹事	02-24972250#1115		新山、海濱
	周敏柔	里幹事	02-24972250#1126		龍鎮、猴硐
	柯文琳	里幹事	02-24972250#1127		龍安、吉慶
	蘇郁舜	里幹事	02-24972250#1125		濂新、南雅
	鄭正義	里幹事	02-24972250#1160		銅山
災情通報人員	姓名	職務	辦公室電話	行動電話	電子信箱
任務： 通報災 情予權 責機關	劉建男	里幹事	02-24972250#1104		AL1697@ntpc.gov.tw
	許螺花	里幹事	02-24972250#1102		AG5228@ntpc.gov.tw
	莊秋慧	里幹事	02-24972250#1103		AN4158@ntpc.gov.tw
	鄧青年	里幹事	02-24972250#1107		AD2054@ntpc.gov.tw

	胡新旒	里幹事	02-24972250#1119		AJ0140@ntpc.gov.tw
	陳芄蓉	里幹事	02-24972250#1108		AI5069@ntpc.gov.tw
	洪立謙	里幹事	02-24972250#1110		AQ3637@ntpc.gov.tw
	楊凱婷	里幹事	02-24972250#1109		AI4861@ntpc.gov.tw
	孫文德	里幹事	02-24972250#1111		AB0399@ntpc.gov.tw
	王素華	里幹事	02-24972250#1116		AG1371@ntpc.gov.tw
	林涵妮	里幹事	02-24972250#1112		AM9600@ntpc.gov.tw
	汪依靈	里幹事	02-24972250#1113		AG5710@ntpc.gov.tw
	陳朝福	里幹事	02-24972250#1114		AE6052@ntpc.gov.tw
	郭如恩	里幹事	02-24972250#1115		AI6753@ntpc.gov.tw
	周敏柔	里幹事	02-24972250#1126		AH6992@ntpc.gov.tw
	柯文琳	里幹事	02-24972250#1127		AK6249@ntpc.gov.tw
	蘇郁舜	里幹事	02-24972250#1125		AK4664@ntpc.gov.tw
	鄭正義	里幹事	02-24972250#1160		AE3125@ntpc.gov.tw
災情查證人員	姓名	職務	辦公室電話	行動電話	責任區域

任務： 確認由 民眾傳 播及媒 體傳播 災情之 正確性	劉建男	里幹事	02-24972250#1104		福住、崇文
	許螺花	里幹事	02-24972250#1102		新峰
	莊秋慧	里幹事	02-24972250#1103		弓橋、石山、海濱
	鄧青年	里幹事	02-24972250#1107		鼻頭、濂洞、深澳
	胡新旒	里幹事	02-24972250#1119		龍興、瓜山
	陳芄蓉	里幹事	02-24972250#1108		龍潭、龍山
	洪立謙	里幹事	02-24972250#1110		龍川
	楊凱婷	里幹事	02-24972250#1109		傑魚、頌德
	孫文德	里幹事	02-24972250#1111		碩仁
	王素華	里幹事	02-24972250#1116		東和、柑坪
	林涵妮	里幹事	02-24972250#1112		光復、吉安
	汪依靈	里幹事	02-24972250#1113		瑞濱、上天
	陳朝福	里幹事	02-24972250#1114		爪峰、基山
郭如恩	里幹事	02-24972250#1115		新山、海濱	
周敏柔	里幹事	02-24972250#1126		龍鎮、猴硐	

		柯文琳	里幹事	02-24972250#1127		龍安、吉慶
		蘇郁舜	里幹事	02-24972250#1125		濂新、南雅
		鄭正義	里幹事	02-24972250#1160		銅山
	編組任務 執行內容	姓名	職務	辦公室電話	行動電話	責任區域
防 汛 搶 修 隊	搶修隊	馬樹俠	課長	02-24972250#1300		全區
	搶修隊	蔣宇柔	技士	02-24972250#1310		柑坪、新峰等里
	搶修隊	許閔勝	技士	02-24972250#1313		瓜山、銅山等里
	搶修隊	林尚孝	技士	02-24972250#1302		龍鎮、龍潭、濂新、濂洞、海濱、瑞濱、深澳、 上天、吉慶、吉安等里
	搶修隊	林湧竣	技士	02-24972250#1303		光復、碩仁、鼻頭、南雅、龍安、龍川等里

搶修隊	王明豐	技士	02-24972250#1301	東和、猴硐、弓橋、傑魚、福住、崇文、基山、 頌德、永慶、爪峰、石山、新山等里
搶修隊	翁于茹	技士	02-24972250#1304	龍山、龍興等里

新北市樹林區 107 年度淹水災情巡查、通報及查證人員與防汛搶險隊員編組表

鄉(鎮、市、區)		樹林區				
災情通報專線		02-2681-2106#1203				
災情 勘 查 (查 證) 人 員	災情查察人員	姓名	職務	辦公室電話分機	行動電話	責任區域(里別)
	任務：巡查轄 管範圍，主動 察覺災情	陳冠臻	里幹事	2681-2106#1511		大同、坡內、三福
		王軒凡	里幹事	2681-2106#1530		北園、彭厝
		許家華	里幹事	2681-2106#1504		東山、育英、保安
		廖宜忠	里幹事	2681-2106#1505		潭底、三興、三龍、光興
		高慈蓬	里幹事	2681-2106#1510		樹西、中華、太順、金寮
		施瑾倫	里幹事	2681-2106#1518		圳安、圳民、圳生
		石宜昌	里幹事	2681-2106#1519		三多、東昇、樹人
		莊育霖	里幹事	2681-2106#1519		樹北、文林、山佳
曾品家	里幹事	2681-2106#1520		樹德、樹福、和平、獭寮		

	葉芷吟	里幹事	2681-2106#1521		圳福、樹興、樹南
	譚殷國	里幹事	2681-2106#1524		西園、柑園、東園
	劉振裕	里幹事	2681-2106#1529		彭福、彭興、樹東
	林秀英	里幹事	2681-2106#1535		中山、樂山
	林桂淑	課員	2681-2106#1528		東陽
	張榮盛	書記	2681-2106#1529		南園
災情通報人員	姓名	職務	辦公室電話	行動電話	電子信箱
任務：通報災情予權責機關	魏金滔	役政災防課課長	2681-2106#1201		AI6002@ntpc.gov.tw
	林彥伶	災害應變中心承辦	2681-2106#1203		AC5810@ntpc.gov.tw
	張伯碩	工務課課長	2681-2106#1301		AF1258@ntpc.gov.tw
災情查證人員	姓名	職務	辦公室電話	行動電話	責任區域
任務：確認由民眾傳播及媒體傳播災情之正確性	徐詩婷	課員	2681-2106#1310		樹林區轄內
	吳秀鳳	臨時人員	2681-2106#1314		樹林區轄內
	林碧玲	臨時人員	2681-2106#1304		樹林區轄內

		鄭美儀	災害應變中心承辦	2681-2106#1202		樹林區轄內
防汛搶修隊	編組任務 執行內容	姓名	職務	辦公室電話	行動電話	責任區域
	緊急聯絡調 度搶修廠商 及防汛設備	林煒傑	課員	2681-2106#1303		樹林區轄內
		李建宗	技士	2681-2106#1317		樹林區轄內
		王怡涵	暫僱人員	2681-2106#1302		樹林區轄內
		陳志斌	臨時人員	2681-2106#1319		樹林區轄內
		陳貴欽	臨時人員	2681-2106#1318		樹林區轄內

新北市林口區 107 年度淹水災情巡查、通報及查證人員與防汛搶險隊員編組表

鄉(鎮、市、區)		林口區				
災情通報專線		02-2603-3111				
災情 勘 查 (查 證) 人 員	災情查察人員	姓名	職務	辦公室電話	行動電話	責任區域
	任務：巡查轄 管範圍，主動 察覺災情	張明洲	臨時雇員	02-26033111#503		菁湖、中湖、湖南、林口、東林、西林、湖北
		林崑穎	臨時雇員	02-26033111#522		仁愛、南勢、麗園、東勢、麗林
		周福強	臨時雇員	02-26033111#505		太平、瑞平、嘉寶、下福、頂福
	災情通報人員	姓名	職務	辦公室電話	行動電話	電子信箱
	任務：通報災 情予權責機關	高聖傑	課長	02-26033111#501		AE3547@ms.ntpc.gov.tw
		林九安	技士	02-26033111#508		ae0312@ntpc.gov.tw
楊尉成		技佐	02-26033111#521		ai4779@ntpc.gov.tw	

災情查證人員	姓名	職務	辦公室電話	行動電話	責任區域
任務：確認由 民眾傳播及媒 體傳播災情之 正確性	張明洲	臨時雇員	02-26033111#503		菁湖、中湖、湖南、林口、東林、西林、湖北
	林崑穎	臨時雇員	02-26033111#522		仁愛、南勢、麗園、東勢、麗林
	周福強	臨時雇員	02-26033111#505		太平、瑞平、嘉寶、下福、頂福
編組任務 執行內容	姓名	職務	辦公室電話	行動電話	責任區域
防汛搶修隊	張明洲	臨時雇員	02-26033111#503		菁湖、中湖、湖南、林口、東林、西林、湖北
	林崑穎	臨時雇員	02-26033111#522		仁愛、南勢、麗園、東勢、麗林
	周福強	臨時雇員	02-26033111#505		太平、瑞平、嘉寶、下福、頂福

新北市坪林區 107 年度淹水災情巡查、通報及查證人員與防汛搶險隊員編組表

鄉(鎮、市、區)		坪林區				
災情通報專線		02-2665-7251				
災情 勘查 (查 證) 人 員	災情查察人員	姓名	職務	辦公室電話	行動電話	責任區域
	任務：巡察轄管範圍， 主動察覺災情	鄭友勝	技士	02-26657251#267		石 里+坪林里+大林里
		陳炳翰	技佐	02-26657251#296		漁光里+粗窟里
		蔡易佑	技士	02-26657251#246		上德里+水德里
	災情通報人員	姓名	職務	辦公室電話	行動電話	電子信箱
	任務：通報災情予權責 機關	洪志忠	課長	02-26657251#222		Aa6909@ntpc.gov.tw
		鄭友勝	技士	02-26657251#237		Aj5461@ntpc.gov.tw
		陳炳翰	技佐	02-26657251#296		Aj0075@ntpc.gov.tw
	災情查證人員	姓名	職務	辦公室電話	行動電話	責任區域
	任務：確認由民眾傳播	鄭友勝	技士	02-26657251#267		石 里+坪林里+大林里

	及媒體傳播災情知正 確性	陳炳翰	技佐	02-26657251#296		漁光里+粗窟里
		蔡易佑	技士	02-26657251#246		上德里+水德里
防 汛 搶 修 隊	編組任務 執行內容	姓名	職務	辦公室電話	行動電話	責任區域
		洪志忠	課長	02-26657251#222		各里
		鄭友勝	技士	02-26657251#267		石 里+坪林里+大林里
		陳炳翰	技佐	02-26657251#296		漁光里+粗窟里
		蔡易佑	技士	02-26657251#246		上德里+水德里

新北市貢寮區 107 年度淹水災情巡查、通報及查證人員與防汛搶險隊員編組表

鄉(鎮、市、區)		貢寮區				
災情通報專線		02-2494-2217				
災情 勘查 (查證) 人員	災情查察人員	姓名	職務	辦公室電話	行動電話	責任區域
	任務：巡查轄管範圍，主動察覺災情	吳建燦	技士	02-24941601#226		吉林、龍崗、雙玉區
		陳永俊	技士	02-24941601#226		和美、仁里、真理區
		連瑞斌	技術人員	02-24941601#207		貢寮、龍門、美豐區
		張晨葦	技佐	02-24941601#207		福隆、福連區
	災情通報人員	姓名	職務	辦公室電話	行動電話	電子信箱
	任務：通報災情予權責機關	林志遠	課長	02-24941601#206		AG3408@ms.ntpc.gov.tw
		吳建燦	技士	02-24941601#226		AG1938@ms.ntpc.gov.tw
		陳永俊	技士	02-24941601#226		AH8241@ms.ntpc.gov.tw

	災情查證人員	姓名	職務	辦公室電話	行動電話	責任區域
	任務：確認由民眾傳播及 媒體傳播災情之正確性	吳建燦	技士	02-24941601#226		吉林、龍崗、雙玉區
		陳永俊	技士	02-24941601#226		和美、仁里、真理區
		連瑞斌	技術人員	02-24941601#207		貢寮、龍門、美豐區
		張晨葦	技佐	02-24941601#207		福隆、福連區
	編組任務 執行內容	姓名	職務	辦公室電話	行動電話	責任區域
防 汛 搶 修 隊	搶修隊(聯絡窗口)	林志遠	課長	02-24941601#206		全區
	搶修隊(聯絡窗口)	吳建燦	技士	02-24941601#226		吉林、龍崗、雙玉區
	搶修隊(聯絡窗口)	陳永俊	技士	02-24941601#226		和美、仁里、真理區
	搶修隊(聯絡窗口)	連瑞斌	技術人員	02-24941601#207		貢寮、龍門、美豐區
	搶修隊(聯絡窗口)	張晨葦	技佐	02-24941601#207		福隆、福連區

新北市鶯歌區 107 年度淹水災情巡查、通報及查證人員與防汛搶險隊員編組表

鄉(鎮、市、區)		鶯歌區				
災情通報專線		02-2670-4936				
災情 勘 查 (查 證) 人 員	災情查察人員	姓名	職務	辦公室電話	行動電話	責任區域
	任務：巡察轄管範圍，主動察覺災情	張孟倫	技士	02-26780202		鶯歌區
		陳光隆	約僱人員	02-26780202		鶯歌區
		王品文	約僱人員	02-26780202		鶯歌區
		謝佩純	約僱人員	02-26780202		鶯歌區
		朱宥程	約僱人員	02-26780202		鶯歌區
	災情通報人員	姓名	職務	辦公室電話	行動電話	電子信箱
	任務：通報災情予權責機關	廖中正	課長	02-26780202		AK1327@ntpc.gov.tw
		余秋錦	課員	02-26780202		AE1613@ntpc.gov.tw
		黃志鴻	技士	02-26780202		AI3512@ntpc.gov.tw
	災情查證人員	姓名	職務	辦公室電話	行動電話	責任區域

	任務：確認由民眾傳播及 媒體傳播災情知正確性	許戎凱	技士	02-26780202		鶯歌區
		胡金苔	約僱人員	02-26780202		鶯歌區
		陳淑芬	約僱人員	02-26780202		鶯歌區
防汛搶修隊	編組任務 執行內容	姓名	職務	辦公室電話	行動電話	責任區域
	緊急聯絡調度搶修廠商 及防汛設備	廖中正	課長	02-26780202		鶯歌區
		余秋錦	課員	02-26780202		鶯歌區
		黃志鴻	技士	02-26780202		鶯歌區
		張孟倫	技士	02-26780202		鶯歌區
		許戎凱	技士	02-26780202		鶯歌區
		胡金苔	約僱人員	02-26780202		鶯歌區
		陳淑芬	約僱人員	02-26780202		鶯歌區
		陳光隆	約僱人員	02-26780202		鶯歌區
		王品文	約僱人員	02-26780202		鶯歌區

		謝佩純	約僱人員	02-26780202		鶯歌區
		朱宥程	約僱人員	02-26780202		鶯歌區

新北市三峽區 107 年度淹水災情巡查、通報及查證人員與防汛搶險隊員編組表

鄉(鎮、市、區)		三峽區				
災情通報專線		02-2671-1017				
災情 勘查 (查證) 人員	災情查察人員	姓名	職務	辦公室電話	行動電話	責任區域
	任務：巡查轄管範圍， 主動察覺災情	許廷旭	技士	02-26711017		三峽區
		李岱峰	約聘人員	02-26711017		三峽區
		陳 義	約聘人員	02-26711017		三峽區
		黃政煥	臨時雇工	02-26711017		三峽區
	災情通報人員	姓名	職務	辦公室電話	行動電話	電子信箱
	任務：通報災情予權責 機關	陳明進	主任秘書代理課 長	02-26711017		AA9644@ntpc.gov. tw
		許廷旭	技士	02-26711017		AG8369@ntpc.gov. tw
		吳淑娟	課員	02-26711017		AB1048@ntpc.gov. tw

	呂嘉雯	臨時人員	02-26711017		AN8431@ntpc.gov.tw	
	李岱峰	約聘人員	02-26711017		A03014@ntpc.gov.tw	
	林晨熙	臨時雇工	02-26711017		AF9357@ntpc.gov.tw	
	邱郁家	約聘人員	02-26711017		AG1361@ntpc.gov.tw	
	張怡晏	約聘人員	02-26711017		AL9322@ntpc.gov.tw	
	陳義	約聘人員	02-26711017		AQ7256@ntpc.gov.tw	
	黃政煥	臨時雇工	02-26711017		AL9182@ntpc.gov.tw	
	劉靜玟	臨時雇工	02-26711017		AE8461@ntpc.gov.tw	
	蔡岱倫	臨時雇工	02-26711017		AI3988@ntpc.gov.tw	
	災情查證人員	姓名	職務	辦公室電話	行動電話	責任區域
任務：確認由民眾傳播及媒體傳播災情之正	吳淑娟	課員	02-26711017		三峽區	
	張怡晏	約聘人員	02-26711017		三峽區	

	確性	劉靜玟	臨時雇工	02-26711017		三峽區
		邱郁家	約聘人員	02-26711017		三峽區
防汛搶修隊	編組任務 執行內容	姓名	職務	辦公室電話	行動電話	責任區域
		許廷旭	技士	02-26711017		三峽區
		蔡松穎	技士	02-26711017		三峽區
		李岱峰	約聘人員	02-26711017		三峽區
		黃政煥	臨時雇工	02-26711017		三峽區
		陳 義	約聘人員	02-26711017		三峽區

新北市金山區 107 年度淹水災情巡查、通報及查證人員與防汛搶險隊員編組表

鄉(鎮、市、區)		金山區				
災情通報專線		02-2498-7136				
災情 勘 查 (查 證) 人 員	災情查察人員	姓名	職務	辦公室電話	行動電話	責任區域(里別)
	任務：巡察轄管 範圍，主動察覺 災情	李玉惠	里幹事	02-24985965		和平、六股、兩湖、西湖
		游寶貴	里幹事	02-24985965		大同、磺港、重和
		陳麗珠	里幹事	02-24985965		豐魚
		范培鈺	里幹事	02-24985965		美田、清泉、萬壽、永興
		賴建興	里幹事	02-24985965		五湖、三界
		呂麗雪	里幹事	02-24985965		金美
	災情通報人員	姓名	職務	辦公室電話	行動電話	電子信箱
	任務：通報災情 予權責機關	楊世宏	民政災防課長(代理)	02-24985965		AB8528@ms.ntpc.gov.tw
		馮梅真	里幹事	02-24985965		AM1826@ms.ntpc.gov.tw

		黃能賢	調解會秘書	02-24985965		AJ0443@ms.ntpc.gov.tw
	災情查證人員	姓名	職務	辦公室電話	行動電話	責任區域(里別)
	任務：確認由民眾傳播及媒體傳播災情知正確性	李玉惠	里幹事	02-24985965		和平、六股、兩湖、西湖
		游寶貴	里幹事	02-24985965		大同、磺港、重和
		陳麗珠	里幹事	02-24985965		豐魚
		范培鈺	里幹事	02-24985965		美田、清泉、萬壽、永興
		賴建興	里幹事	02-24985965		五湖、三界
		呂麗雪	里幹事	02-24985965		金美
防汛搶修隊	編組任務	姓名	職務	辦公室電話	行動電話	責任區域
	緊急聯絡調度搶修廠商及防汛設備	許弘昇	技士	02-24984965#135		全區
		郭瑜芳	臨時人員	02-24985965#134		全區
		楊文筆	僱員	02-24985965#139		全區
		黃銘宏	僱員	02-24985965#138		全區
		林承鴻	僱員	02-24985965#136		全區

新北市三芝區 107 年度淹水災情巡查、通報及查證人員與防汛搶險隊員編組表

鄉(鎮、市、區)		三芝區				
災情通報專線		02-2636-2111#275				
災情 勘 查 (查 證) 人 員	災情查察人員	姓名	職務	辦公室電話	行動電話	責任區域
	任務：巡查轄管範圍，主動察覺災情	吳明剛	工務課長	02-26362111#275		全區
		連啓仁	技士	02-26362111#280		全區
		施靜蘋	暫僱人員	02-26362111#276		全區
	災情通報人員	姓名	職務	辦公室電話	行動電話	電子信箱
	任務：通報災情予權責機關	吳明剛	工務課長	02-26362111#275		aa7227@ntpc.gov.tw
		林家群	技士	02-26362111#278		ai9668@ntpc.gov.tw
		蔡曉菲	臨時人員	02-26362111#283		ad7427@ntpc.gov.tw
	災情查證人員	姓名	職務	辦公室電話	行動電話	責任區域

	任務：確認由民眾傳播及媒體傳播災情知正確性	林玉葉	暫僱人員	02-26362111#282		全區
		鄭永鵬	臨時人員	02-26362111#279		全區
		曾婉華	暫僱人員	02-26362111#294		全區
防汛搶修隊	編組任務 執行內容	姓名	職務	辦公室電話	行動電話	責任區域
	緊急聯絡調度搶修 廠商及防汛設備	連啓仁	技士	02-26362111#280		全區
		林家群	技士	02-26362111#278		全區
		鄭永鵬	臨時人員	02-26362111#279		全區

新北市雙溪區 107 年度淹水災情巡查、通報及查證人員與防汛搶險隊員編組表

鄉(鎮、市、區)		雙溪區				
災情通報專線		02-2493-1111#217				
災情 勘查 (查 證) 人 員	災情查察人員	姓名	職務	辦公室電話	行動電話	責任區域
	任務：巡查轄管範圍，主動察覺災情	簡聰敏	臨時人員	02-24931111#213		平林溪
		藍榮鎮	技工	02-24931111#216		雙溪河
		鍾沁迪	技士	02-24931111#219		北勢溪
		蔡志雄	臨時人員	02-24931111#217		牡丹溪
	災情通報人員	姓名	職務	辦公室電話	行動電話	電子信箱
	任務：通報災情予權責機關	陳鴻傑	課長	02-24931114#212		AH7665@ms.ntpc.gov.tw
		鍾沁迪	技士	02-24931111#219		AL1115@ms.ntpc.gov.tw
		蔡志雄	臨時人員	02-24931111#217		AF6288@ms.ntpc.gov.tw

	災情查證人員	姓名	職務	辦公室電話	行動電話	責任區域
	任務：確認由民眾傳播及 媒體傳播災情之正確性	簡聰敏	臨時人員	02-24931111#213		平林溪
		藍榮鎮	技工	02-24931111#216		雙溪河
		鍾沁迪	技士	02-24931111#219		北勢溪
		蔡志雄	臨時人員	02-24931111#217		牡丹溪
防汛搶修隊	編組任務	姓名	職務	辦公室電話	行動電話	責任區域
	搶修隊	簡聰敏	臨時人員	02-24931111#213		平林溪
	搶修隊	藍榮鎮	技工	02-24931111#216		雙溪河
	搶修隊	鍾沁迪	技士	02-24931111#219		北勢溪
	搶修隊	蔡志雄	臨時人員	02-24931111#217		牡丹溪

新北市平溪區 107 年度淹水災情巡查、通報及查證人員與防汛搶險隊員編組表

鄉(鎮、市、區)		平溪區				
災情通報專線		02-2495-1510				
災情 勘查 (查證) 人員	災情查察人員	姓名	職務	辦公室電話	行動電話	責任區域
	任務：巡查轄管範圍，主動察覺災情	魏君州	里幹事	02-24951510#161		南山
		廖佳代	里幹事	02-24951510#166		白石、薯榔
		陳基哲	里幹事	02-24951510#162		嶺腳、新寮
		鍾瑀庭	里幹事	02-24951510#164		平溪、望古、平湖
		陳美燕	里幹事	02-24951510#163		十分、石底
		王子昂	里幹事	02-24951510#165		東勢、菁桐
	災情通報人員	姓名	職務	辦公室電話	行動電話	電子信箱
	任務：通報災情予權責機關	高士振	課長	02-24951510#210		AA2728@ntpc.gov.tw
		劉子豪	技士	02-24951510#215		AD3082@ntpc.gov.tw

		吳保熠	技士	02-24951510#211		AF5894@ntpc.gov.tw
	災情查證人員	姓名	職務	辦公室電話	行動電話	責任區域
	任務：確認由民眾傳播及媒體傳播災情知正確性	高士振	課長	02-24951510#210		全區
		劉子豪	技士	02-24951510#215		薯榔、東勢、白石、石底、平溪、平湖
		吳保熠	技士	02-24951510#211		菁桐、南山、十分、嶺腳、新寮、望古
防汛搶修隊	編組任務執行內容	姓名	職務	辦公室電話	行動電話	責任區域
	緊急聯絡調度搶修廠商及防汛設備	高士振	課長	02-24951510#210		全區
		劉子豪	技士	02-24951510#215		薯榔、東勢、白石、石底、平溪、平湖
		吳保熠	技士	02-24951510#211		菁桐、南山、十分、嶺腳、新寮、望古

新北市深坑區 107 年度淹水災情巡查、通報及查證人員與防汛搶險隊員編組表

鄉(鎮、市、區)		深坑區				
災情通報專線		02-2662-8666				
災情 勘 查 (查 證) 人 員	災情查察人員	姓名	職務	辦公室電話	行動電話	責任區域
	任務：巡察轄管範圍，主動 察覺災情	黃建強	里長	02-26625003		深坑里
		高蔡桂英	里長	02-26646688		埔新里
		楊文得	里長	02-26622208		萬順里
		鄭宗良	里長	02-26621600		萬福里
		蕭麗玉	里長	02-26629962		賴仲里
		高太郎	里長	02-26627777		土庫里
		李傳震	里長	02-26621648		昇高里
		羅定國	里長	02-26624285		阿柔里
災情通報人員	姓名	職務	辦公室電話	行動電話	電子信箱	

	任務：通報災情予權責機關	林嘉榮	民政災防課長	26623116#201		AB3153@ms.ntpc.gov .tw
		賴亞群	工務課長	26623116#232		AK1541@ms.ntpc.gov .tw
		呂志峯	約僱人員	26623116#204		AI5668@ms.ntpc.gov .tw
	災情查證人員	姓名	職務	辦公室電話	行動電話	責任區域
	任務：確認由民眾傳播及媒體傳播災情知正確性	同災情查察人員				
防汛搶修隊	編組任務 執行內容	姓名	職務	辦公室電話	行動電話	責任區域
	隊長	賴亞群	工務課長	26623116#232		全區
	調度救災機具及人員前往 搶救	蔡翼陽	技士	26623116#236		萬福里、萬順里、阿 柔里
		李育霖	技佐	26623116#235		深坑里、埔新里
		李佳軒	約僱人員	26623116#233		土庫里、賴仲里、昇 高里

新北市石門區 107 年度淹水災情巡查、通報及查證人員與防汛搶險隊員編組表

鄉(鎮、市、區)		石門區				
災情通報專線		02-2638-1721				
災情 勘 查 (查 證) 人 員	災情查察人員	姓名	職務	辦公室電話	行動電話	責任區域
	任務：巡察轄管範圍，主動察覺災情	宋海呈	技士	02-26381721		
		陳聯光	技士	02-26381721		石門里、尖鹿里、山溪里
		鍾俊麟	約僱人員	02-26381721		草里里、乾華里、茂林里
		江維啟	臨時人員	02-26381721		富基里、德茂里、老梅里
	災情通報人員	姓名	職務	辦公室電話	行動電話	電子信箱
	任務：通報災情予權責機關	謝東穎	課長	02-26381721		AI5062@ms.ntpc.gov.tw
		林宜螢	書記	02-26381721		AG5871@ms.ntpc.gov.tw
		倪淑華	臨時人員	02-26381721		AF4421@ms.ntpc.gov.tw

	災情查證人員	姓名	職務	辦公室電話	行動電話	責任區域
	任務：確認由民眾傳播及 媒體傳播災情知正確性	林俊宏	主任秘書	02-26381721		
		謝東穎	課長	02-26381721		
		林宜瑩	書記	02-26381721		
		倪淑華	臨時人員	02-26381721		
	編組任務 執行內容	姓名	職務	辦公室電話	行動電話	責任區域
防汛搶修隊	調度救災機具前往搶救	宋海呈	技士	02-26381721		
		陳聯光	技士	02-26381721		石門里、尖鹿里、山溪里
		鍾俊麟	約僱人員	02-26381721		草里里、乾華里、茂林里
		江維啟	臨時人員	02-26381721		富基里、德茂里、老梅里

新北市烏來區 107 年度淹水災情巡查、通報及查證人員與防汛搶險隊員編組表

鄉(鎮、市、區)		烏來區				
災情通報專線		02-2661-7565				
災情 勘 查 (查 證) 人 員	災情查察人員	姓名	職務	辦公室電話	行動電話	責任區域
	任務：巡查轄管範圍，主動察覺災情	黃國仁	課員	26616441~3 分機 254		烏來、信賢里
		周庭芳	代理里幹事	26616441~3 分機 207		孝義、福山里
		陳德輝	里幹事	26616441~3 分機 231		忠治里
	災情通報人員	姓名	職務	辦公室電話	行動電話	電子信箱
	任務：通報災情予權責機關	郭子伋	代理課長	26616442~分機 161		AG3667@ntpc.gov.tw
		周佳琪	課長	26616441~3 分機 130		AA7513@ntpc.gov.tw
		黃國仁	課員	26616441~3 分機 254		AM1557@ntpc.gov.tw
	災情查證人員	姓名	職務	辦公室電話	行動電話	責任區域

	任務：確認由民眾傳播及媒體 傳播災情之正確性	郭子伋	代理課長	26616441~3 分機 161		烏來全區
		陳凱隆	技士	26616441~3 分機 120		烏來全區
		簡凱健	約僱人員	26616441~3 分機 163		烏來全區
防 汛 搶 修 隊	編組任務 執行內容	姓名	職務	辦公室電話	行動電話	責任區域
	搶險隊	郭子伋	代理課長	26616441~3 分機 161		烏來全區
	搶險隊	陳凱隆	技士	26616441~3 分機 120		烏來全區
	搶險隊	簡凱健	約僱人員	26616441~3 分機 163		烏來全區
	搶險隊	朱一濤	技士	26616441~3 分機 162		烏來全區

新北市石碇區 107 年度淹水災情巡查、通報及查證人員與防汛搶險隊員編組表

鄉(鎮、市、區)		石碇區				
災情通報專線		02-2663-1080#201				
災情 勘 查 (查 證) 人 員	災情查察人員	姓名	職務	辦公室電話	行動電話	責任區域
	任務：巡查轄管範圍，主動察覺災情	黃志仁	課長	2663-1080#223		全區
		洪聖偉	技士	2663-1080#222		全區
		黃俊欽	約僱人員	2663-1080#224		全區
	災情通報人員	姓名	職務	辦公室電話	行動電話	電子信箱
	任務：通報災情予權責機關	黃志仁	課長	2663-1080#223		AE5071@ms.ntpc.gov.tw
		洪聖偉	技士	2663-1080#222		AL1898@ntpc.gov.tw
		黃俊欽	約僱人員	2663-1080#224		A06126@ntpc.gov.tw
	災情查證人員	姓名	職務	辦公室電話	行動電話	責任區域
	任務：確認由民眾	黃志仁	課長	2663-1080#223		全區

	傳播及媒體傳播 災情之正確性	洪聖偉	技士	2663-1080#222		全區
		黃俊欽	約僱人員	2663-1080#224		全區
防 汛 搶 修 隊	編組任務 執行內容	姓名	職務	辦公室電話	行動電話	責任區域
		黃志仁	課長	2663-1080#223		全區
		洪聖偉	技士	2663-1080#222		全區
		黃俊欽	約僱人員	2663-1080#224		全區

新北市中和區 107 年度淹水災情巡查、通報及查證人員與防汛搶險隊員編組表

鄉(鎮、市、區)		中和區				
災情通報專線		02-8242-2499#199、233				
災情 勘查 (查證) 人員	災情查察人員	姓名	職務	辦公室電話	行動電話	責任區域
	任務：巡查轄管範圍，主動察覺災情	陳正德	里長	2222-8826		中原里
		呂勝賢	里幹事	2248-2688#253		中原里
		林錦華	里長	8245-8508		連和里
		戴如意	里幹事	2248-2688#236		連和里
		林仁凱	里長	2247-0797		連城里
		許友義	里幹事	2248-2688#229		連城里
		周聰明	里長	2240-4579		力行里
		劉兆琪	里幹事	2248-2688#205		力行里
蔡良杉	里長	2247-1841		正行里		

陳彥樺	里幹事	2248-2688#251		正行里
陳靜宜	里長	2247-8548		德行里
張祐宸	里幹事	2248-2688#216		德行里
羅仕滄	里長	2243-4715		枋寮里
許原銘	里幹事	2248-2688#227		枋寮里
劉建盛	里長	2248-3532		漳和里
曾盈馨	里幹事	2248-2688#267		漳和里
曾秀美	里長	2240-3322		廟美里
張佑宸	里幹事	2248-2688#216		廟美里
蔡昭發	里長	2246-7862		福真里
許原銘	里幹事	2248-2688#227		福真里
陳愷松	里長	2245-1837		福善里
任晉吾	里幹事	2248-2688#230		福善里
陳靜慧	里長	2246-7456		福美里
管榮祥	里幹事	2248-2688#219		福美里

張昌期	里長	2248-3320		福祥里
林昱成	里幹事	2248-2688#207		福祥里
林綺芳	里長	2242-7919		瓦礫里
林昱成	里幹事	2248-2688#207		瓦礫里
張鐘聲	里長	2242-5266		福和里
任晉吾	里幹事	2248-2688#230		福和里
陳得福	里長	2249-4355		佳和里
劉浩偉	里幹事	2248-2688#253		佳和里
申文博	里長	2245-5530		新南里
李彥勳	里幹事	2248-2688#262		新南里
紀忠和	里長	2247-1155		南山里
王郁琪	里幹事	2248-2688#208		南山里
葛色芬	里長	2223-3989		平河里
林柏榕	里幹事	2248-2688#218		平河里
許泰銘	里長	2223-3302		信和里

管榮祥	里幹事	2248-2688#219		信和里
姚玄謀	里長	2225-9911		仁和里
許友義	里幹事	2248-2688#229		仁和里
江雪嬌	里長	2223-8092		中山里
劉兆琪	里幹事	2248-2688#205		中山里
李銀花	里長	2223-5532		中正里
官玲鈺	里幹事	2248-2688#254		中正里
江曉佩	里長	2249-0243		建和里
林昱成	里幹事	2248-2688#207		建和里
賴清華	里長	2246-2076		碧河里
曾盈馨	里幹事	2248-2688#267		碧河里
劉金吉	里長	8943-4814		宜安里
吳秉錕	里幹事	2248-2688#218		宜安里
呂福來	里長	2941-4643		安樂里
劉浩偉	里幹事	2248-2688#253		安樂里

王林阿對	里長	2948-1727		安和里
何志人	里幹事	2248-2688#232		安和里
陳振益	里長	2949-8486		安順里
歐秀玲	里幹事	2248-2688#212		安順里
林芳飾	里長	2922-9735		安平里
陳雅雯	里幹事	2248-2688#268		安平里
林素媛	里長	2926-3139		中安里
楊惇富	里幹事	2248-2688#202		中安里
葉玉伴	里長	2942-7002		泰安里
杜慧貞	里幹事	2248-2688#201		泰安里
林秋宇	里長	8942-2218		秀山里
楊晴惠	里幹事	2248-2688#228		秀山里
吳金松	里長	2947-5348		秀成里
何志人	里幹事	2248-2688#232		秀成里
盧龍州	里長	2941-2010		秀義里

吳秉錕	里幹事	2248-2688#218		秀義里
林江西	里長	2946-4757		秀福里
吳美雪	里幹事	2248-2688#213		秀福里
施義男	里長	2949-2355		秀明里
吳秉錕	里幹事	2248-2688#218		秀明里
周存炎	里長	2942-6140		秀峰里
歐秀玲	里幹事	2248-2688#212		秀峰里
洪天佑	里長	2944-4488		秀士里
林郁傑	里幹事	2248-2688#261		秀士里
陳慶章	里長	2946-2612		秀仁里
歐秀玲	里幹事	2248-2688#212		秀仁里
李淙河	里長	2942-4281		秀景里
吳美雪	里幹事	2248-2688#213		秀景里
林谷峰	里長	2944-3443		秀水里
劉兆琪	里幹事	2248-2688#205		秀水里

楊錦煌	里長	2942-8908		華新里
呂芳偉	里幹事	2248-2688#258		華新里
楊宗翰	里長	2940-1113		東南里
林郁傑	里幹事	2248-2688#261		東南里
游滿堂	里長	2941-6395		正南里
謝泓汶	里幹事	2248-2688#258		正南里
謝森儒	里長	2945-5511		頂南里
楊晴惠	里幹事	2248-2688#228		頂南里
林平發	里長	2949-8998		華南里
鐘雪香	里幹事	2248-2688#265		華南里
呂秋東	里長	2944-8345		忠孝里
鄭詩潔	里幹事	2248-2688#226		忠孝里
鄭茂盛	里長	2944-2606		崇南里
蔡吉濡	里幹事	2248-2688#206		崇南里
呂明志	里長	2942-3656		興南里

楊依文	里幹事	2248-2688#211		興南里
胡宇辰	里長	2946-2889		景南里
林昱成	里幹事	2248-2688#207		景南里
張林秀麗	里長	2947-1217		景本里
楊依文	里幹事	2248-2688#211		景本里
曾金禧	里長	8668-6688		內南里
杜慧貞	里幹事	2248-2688#201		內南里
呂武雄	里長	2947-7150		壽南里
呂芳偉	里幹事	2248-2688#258		壽南里
吳國強	里長	8942-1826		福南里
陳菊園	里幹事	2248-2688#210		福南里
連顯達	里長	2247-4326		外南里
林郁傑	里幹事	2248-2688#261		外南里
游志鴻	里長	2240-7665		中興里
鐘雪香	里幹事	2248-2688#265		中興里

陳成功	里長	8668-1158		吉興里
蔡吉濡	里幹事	2248-2688#206		吉興里
尤敏玉	里長	2242-5205		復興里
鄭詩潔	里幹事	2248-2688#226		復興里
蔡璧如	里長	2247-7162		和興里
許友義	里幹事	2248-2688#229		和興里
游進興	里長	8941-9989		景平里
鍾雪香	里幹事	2248-2688#265		景平里
游成家	里長	2949-6369		景新里
蔡吉濡	里幹事	2248-2688#206		景新里
王坤茂	里長	2949-7918		景福里
許全傑	里幹事	2248-2688#260		景福里
游任是	里長	2947-5568		景安里
劉浩偉	里幹事	2248-2688#253		景安里
林東銘	里長	2248-0383		景文里

吳美雪	里幹事	2248-2688#213		景文里
呂星輝	里長	2947-8090		橫路里
陳菊園	里幹事	2248-2688#210		橫路里
林進明	里長	2242-2470		錦和里
楊季芳	里幹事	2248-2688#264		錦和里
范永慶	里長	2243-7097		錦中里
楊憶玫	里幹事	2248-2688#257		錦中里
范文輝	里長	2247-2055		錦昌里
郭芬安	里幹事	2248-2688#222		錦昌里
林素娥	里長	2247-3838		錦盛里
楊季芳	里幹事	2248-2688#264		錦盛里
林鑫宏	里長	2225-6640		灰磘里
鄭詩潔	里幹事	2248-2688#226		灰磘里
石淑鳳	里長	2221-6408		積穗里
管榮祥	里幹事	2248-2688#219		積穗里

呂勝賢	代理里長	2223-1311		民享里
官玲鈺	里幹事	2248-2688#254		民享里
呂來	里長	2226-1299		民有里
許全傑	里幹事	2248-2688#260		民有里
藍國鐘	里長	2222-5347		員山里
杜慧貞	里幹事	2248-2688#201		員山里
蔡宗霖	里長	8226-7971		員富里
楊憶玫	里幹事	2248-2688#257		員富里
陳榮鐘	里長	3234-6878		嘉穗里
謝泓汶	里幹事	2248-2688#258		嘉穗里
吳永華	里長	2221-4414		嘉慶里
戴如意	里幹事	2248-2688#236		嘉慶里
吳欣怡	里長	2221-0377		文元里
楊憶玫	里幹事	2248-2688#257		文元里
林后福	里長	2223-3556		嘉新里

張祐宸	里幹事	2248-2688#216		嘉新里
廖水同	里長	3234-5533		民安里
林柏榕	里幹事	2248-2688#218		民安里
周賜貴	里長	2222-9736		安穗里
林柏榕	里幹事	2248-2688#218		安穗里
陳美華	里長	2221-6699		瑞穗里
楊惇富	里幹事	2248-2688#202		瑞穗里
郭祥億	里長	2222-9679		冠穗里
呂勝賢	里幹事	2248-2688#253		冠穗里
何韋翰	里長	2228-1389		明穗里
郭芬安	里幹事	2248-2688#222		明穗里
王金定	里長	2951-1197		清穗里
官玲鈺	里幹事	2248-2688#254		清穗里
王濃峰	里長	2952-3129		自強里
李智鉞	里幹事	2248-2688#209		自強里

	詹文定	里長	2954-9556		德穗里
	王郁琪	里幹事	2248-2688#208		德穗里
	朱朝鶯	里長	2957-2233		民生里
	王郁琪	里幹事	2248-2688#208		民生里
	蘇俊琦	里長	8951-4936		國光里
	商嘉洋	里幹事	2248-2688#235		國光里
	廖昭能	里長	2959-2878		國華里
	許全傑	里幹事	2248-2688#260		國華里
	呂坤翰	里長	2964-1340		壽德里
	呂勝賢	里幹事	2248-2688#253		壽德里
	侯鈞瀚	里長	8952-2929		明德里
	郭芬安	里幹事	2248-2688#222		明德里
災情通報人員	姓名	職務	辦公室電話	行動電話	電子信箱
任務：通報災情予權責機關	王怡翔	課長	2248-2688#531		AM1968@ms.ntpc.gov.tw
	吳介豪	技士	2248-2688#529		AK0566@ms.ntpc

					.gov.tw
	李漪萍	課長	2248-2688#350		AC1943@ms.ntpc.gov.tw
	胡雅倫	課員	2248-2688#357		AI4367@ntpc.gov.tw
災情查證人員	姓名	職務	辦公室電話	行動電話	責任區域
任務：確認由民眾傳播及媒體傳播災情之正確性	王怡翔	課長	2248-2688#531		中和區
	陳義信	視導	2248-2688#522		中和區
	吳介豪	技士	2248-2688#529		中和區
	李炳志	技士	2248-2688#511		中和區
	陳宏揚	技士	2248-2688#567		中和區
	邱竑瑞	技士	2248-2688#525		中和區
	陳麗卿	技士	2248-2688#572		中和區
	陳濟民	技士	2248-2688#556		中和區
	賴貞方	技士	2248-2688#546		中和區
	孫天明	技士	2248-2688#567		中和區

		呂映辰	技佐	2248-2688#532		中和區
		林品妤	技佐	2248-2688#521		中和區
		陳鎮鑫	技佐	2248-2688#566		中和區
	編組任務執行內容	姓名	職務	辦公室電話	行動電話	責任區域
防汛搶修隊	搶修隊	王怡翔	隊長	2248-2688#531		中和區
	搶修隊	陳義信	隊員	2248-2688#522		中和區
	搶修隊	李炳志	隊員	2248-2688#511		中和區
	搶修隊	吳介豪	隊員	2248-2688#528		中和區
	搶修隊	賴貞方	隊員	2248-2688#546		中和區
	搶修隊	呂映辰	隊員	2248-2688#532		中和區
	搶修隊	鄭裕銘	隊員	2248-2688#509		秀安 17 里
	搶修隊	陳鎮鑫	隊員	2248-2688#566		秀安 17 里
	搶修隊	陳宏揚	隊員	2248-2688#567		南勢 24 里

搶修隊	陳濟民	隊員	2248-2688#568		南勢 24 里
搶修隊	謝銘峰	隊員	2248-2688#525		南勢 24 里
搶修隊	孫天明	隊員	2248-2688#567		南勢 24 里
搶修隊	林品妤	隊員	2248-2688#521		員山 27 里
搶修隊	陳麗卿	隊員	2248-2688#572		員山 27 里
搶修隊	劉彥志	隊員	2248-2688#570		員山 27 里
搶修隊	趙重彥	隊員	2248-2688#571		員山 27 里
搶修隊	陳育民	隊員	2248-2688#541		漳和 25 里
搶修隊	邱竑瑞	隊員	2248-2688#525		漳和 25 里
搶修隊	楊勝評	隊員	2248-2688#554		漳和 25 里

新北市永和區 107 年度淹水災情巡查、通報及查證人員與防汛搶險隊員編組表

新北市永和區 107 年度淹水災情巡查、通報及查證人員與防汛搶險隊員編組表						
鄉(鎮、市、區)		永和區				
災情通報專線		工務課:02-2928-2828#210.222 役政課災情查報專線:02-2924-4337 應變中心電話:8923-8969				
災情 勘 查 (查 證) 人 員	災情查察人員	姓名	職務	辦公室電話	行動電話	責任區域
	任務：巡查 轄管範圍， 主動察覺災 情	林祐全	技佐	02-29282828#216		一區
		郭啟琰	技士	02-29282828#213		二區
		魏士淵	技士	02-29282828#216		三區
		賴俊宏	技士	02-29282828#214		四區
	災情通報人員	姓名	職務	辦公室電話	行動電話	電子信箱
	任務：通報 災情予權責 機關	劉廉中	工務課長	02-29282828#210		AD8449@ms.ntpc.gov.tw
		邱舜康	役政災防課長	02-29282828#331		AL9970@ms.ntpc.gov.tw
		彭妙莉	課員	02-29282828#328		AK2832@ms.ntpc.gov.tw
		姚冠汝	技佐	02-29282828#222		AM3279@ms.ntpc.gov.tw

	災情查證人員	姓名	職務	辦公室電話	行動電話	責任區域
	任務：確認 由民眾傳播 及媒體傳播 災情之正確 性	林祐全	技佐	02-29282828#216		一區
		郭啟琰	技士	02-29282828#213		二區
		魏士淵	技士	02-29282828#216		三區
		賴俊宏	技士	02-29282828#214		四區
	編組任務 執行內容	姓名	職務	辦公室電話	行動電話	責任區域
防 汛 搶 修 隊	搶修隊	林士文	技工	02-29282828#217		全區
	搶修隊	張榕荏	臨時雇工	02-29282828#215		全區
	搶修隊	賴勇閣	技士	02-29282828#216		全區
	搶修隊	姚冠汝	技佐	02-29282828#222		全區
	搶修隊	張晉豪	約僱人員	02-29282828#218		全區
	搶修隊	劉友福	技士	02-29282828#212		全區

新北市五股區 107 年度淹水災情巡查、通報及查證人員與防汛搶險隊員編組表

新北市五股區 107 年度淹水災情巡查、通報及查證人員與防汛搶險隊員編組表						
鄉(鎮、市、區)		五股區				
災情通報專線		02-8295-2688				
災情 勘 查 (查 證) 人 員	災情查察人員	姓名	職務	辦公室電話	行動電話	責任區域
	任務：巡查 轄管範圍，主動察 覺災情	林德崑	課長	02-22916051#501		全區
		邱薰毅	技士	02-22916051#513		全區
		羅永在	技士	02-22916051#510		全區
	災情通報人員	姓名	職務	辦公室電話	行動電話	電子信箱
	任務：通報 災情予權 責機關	林鈞傑	主任秘書	02-22916051#302		AB0406@ms.ntpc.gov.tw
		劉天從	課長	02-22916051#201		am0992@ntpc.gov.tw
		蔡育嘉	里幹事	02-22916051#217		ag0876@ntpc.gov.tw
	災情查證人員	姓名	職務	辦公室電話	行動電話	責任區域

	任務：確認 由民眾傳 播及媒體 傳播災情 之正確性	林鈞傑	主任秘書	02-22916051#302		全區
		劉天從	課長	02-22916051#201		全區
		林德崑	課長	02-22916051#501		全區
防 汛 搶 修 隊	編組任務 執行內容	姓名	職務	辦公室電話	行動電話	責任區域
	搶修隊	林德崑	課長	02-22916051#501		全區
	搶修隊	邱薰毅	技士	02-22916051#513		全區
	搶修隊	羅永在	技士	02-22916051#510		全區

新北市土城區 107 年度淹水災情巡查、通報及查證人員與防汛搶險隊員編組表

鄉(鎮、市、區)		土城區				
災情通報專線		02-2273-2000				
災情 勘 查 (查 證) 人 員	災情查察人員	姓名	職務	辦公室電話	行動電話	責任區域
	任務：巡查轄 管範圍，主動 察覺災情	雷聖祥	技士	02-22732000#245		土城區
		羅天送	技士	02-22732000#238		頂埔區
		陳美璇	技士	02-22732000#231		清水區
	災情通報人員	姓名	職務	辦公室電話	行動電話	電子信箱
	任務：通報災 情予權責機 關	李玉馨	課長	02-22732000#235		ibyaya@gmail.com
		蔡芝萍	技士	02-22732000#252		pinkun88yahoo.com.tw
		吳文明	技士	02-22732000#232		am2501@ntpc.gov.tw
	災情查證人員	姓名	職務	辦公室電話	行動電話	責任區域
	任務：確認由	賴子欽	技佐	02-22732000#239		土城區

	民眾傳播及 媒體傳播災 情之正確性	洪明松	約僱人員	02-22732000#241		清水區
		張育勳	技士	02-22732000#216		頂埔區
防 汛 搶 修 隊	編組任務 執行內容	姓名	職務	辦公室電話	行動電話	責任區域
	搶修隊	洪任賢	技士	02-22732000#243		全區
	搶修隊	廖建蓬	技士	02-22732000#277		清水區
	搶修隊	張翊晨	技佐	02-22732000#244		頂埔區
	搶修隊	高銘賢	約僱人員	02-22732000#221		土城區

附錄六、(2)河川局移動式抽水機聯絡表

存放地點	地址	保管人	連絡電話	馬力 (HP)	口徑 (英吋)	額訂揚程 (M)	抽水量 (CMS)	抽水機種類
本局防汛倉庫	新北市板橋區四川路二段橋頭1號	林家宇	8966-9870 #2317 0953-551827	68.75	12	10	0.3	不阻塞自吸式
本局防汛倉庫	新北市板橋區四川路二段橋頭1號	林家宇	8966-9870 #2317 0953-551827	68.75	12	10	0.3	不阻塞自吸式
本局防汛倉庫	新北市板橋區四川路二段橋頭1號	林家宇	8966-9870 #2317 0953-551827	68.75	12	10	0.3	不阻塞自吸式
本局防汛倉庫	新北市板橋區四川路二段橋頭1號	林家宇	8966-9870 #2317 0953-551827	66.68	12	10	0.3	不阻塞自吸式
本局防汛倉庫	新北市板橋區四川路二段橋頭1號	林家宇	8966-9870 #2317 0953-551827	66.68	12	10	0.3	不阻塞自吸式
本局防汛倉庫	新北市板橋區四川路二段橋頭1號	林家宇	8966-9870 #2317 0953-551827	66.68	12	10	0.3	不阻塞自吸式

附錄六、(3)水災緊急通報資料表

機關或職稱	姓名	電話	傳真
市長	朱立倫	29650202	29662952
副市長	李四川	29603456-2045	29683060
副市長	葉惠青	29603456-2276	29652083
秘書長	許育寧	29603456-2080	29699846
消防局局長	黃德清	救災救護指揮中心 自動電話：2256-5110 新北市災害應變中心 自動電話：89535599	救災救護指揮中心 自動傳真： 2256-0777 或 2251-4761 新北市災害應變中 心 自動傳真： 89536606~6608
水利局局長	古沼格	自動電話： 29603456-4711 警用電話：734-2933 自動傳真：89651086	自動傳真： 89651086
板橋區公所 災害應變中心 區長	林敬榜	災害應變中心 自動電話：29668584 29686942 29686911-215、368 警用電話：734-2950	29665992
中和區公所 災害應變中心 區長	柯慶忠	災害應變中心 自動電話：82422488、 82422499 警用電話：734-2951	2246-3107
永和區公所 災害應變中心 區長	胡合鎔	災害應變中心 自動電話： 2928-2828-325~332、 8923-8969 警用電話：734-2952	32335309、 89238969

新店區公所 災害應變中心 區長	林煌源	災害應變中心 防災專線：29145642 自動電話：29112281 警用電話：734-3160	29140788
三重區公所 災害應變中心 區長	劉來通	災害應變中心 自動電話：29862345 轉 580 警用電話：7343561	29886007
新莊區公所 災害應變中心 區長	李政勳	災害應變中心 自動電話：2992-6227 警用電話：734-3251 自動傳真：2276-6182	2276-6182
蘆洲區公所 災害應變中心 區長	賴俊達	災害應變中心 自動電話：22817821 22898574 22811484-620 警用電話：734-3861	22885750
樹林區公所 災害應變中心 區長	林耀長	災害應變中心 自動電話： 26812106-2800~2806 警用電話：734-2953	26844137
土城區公所 災害應變中心 區長	楊志宏	災害應變中心 自動電話： 22732000-620~629 警用電話：734-2955	22732027
汐止區公所 災害應變中心 區長	徐開宇	災害應變中心 自動電話： 26411111-261~268、 401~411 警用電話：734-3651 平日下班：26411111-105	26476359
淡水區公所 災害應變中心 區長	巫宗仁	災害應變中心 自動電話： 26221020-8127~8130 警用電話：734-3761	26218601

鶯歌區公所 災害應變中心 區長	周晉平	災害應變中心 自動電話：02-2670-4936 警用電話：3951	2678-1009
三峽區公所 災害應變中心 區長	陳健民	災害應變中心 自動電話：2673-4539 警用電話：734-3961	2672-5456
瑞芳區公所 災害應變中心 區長	陳奇正	災害應變中心 自動電話：24975492 24975493 警用電話：732-3851	24974374
五股區公所 災害應變中心 區長	施得仰	災害應變中心 自動電話：22934216 警用電話：734-3562	22918324
泰山區公所 災害應變中心 區長	劉淑芬	災害應變中心 自動電話：22963223 29099551-1351~1367 警用電話：734-2956	29093272
林口區公所 災害應變中心 區長	朱思戎	災害應變中心 自動電話：26033111 分 機 621 警用電話：734-2957	26031312
三芝區公所 災害應變中心 區長	林克文	災害應變中心 自動電話：26362111-270 警用電話：734-3762	26362106
八里區公所 災害應變中心 區長	莊茂坤	災害應變中心 自動電話： 26102621-151~157 警用電話：734-3763 自動傳真：26104848	26104848
深坑區公所 災害應變中心 區長	王坤南	災害應變中心 自動電話：2662-8666 警用電話：734-3163	26625272
金山區公所 災害應變中心 區長	陳國欽	災害應變中心 自動電話：24987136 警用電話：732-3765	24986274

萬里區公所 災害應變中心 區長	謝文祥	災害應變中心 自動電話：24922380 警用電話：24924134	24925352
坪林區公所 災害應變中心 區長	施明慧	災害應變中心 自動電話： (02)2665-7251 分機 270 警用電話：734-3162	2665-7728
貢寮區公所 災害應變中心 區長	陳文俊	災害應變中心 自動電話：24942222 警用電話：732-3880	24942215
雙溪區公所 災害應變中心 區長	劉新民	災害應變中心 自動電話：24931111~5 警用電話：732-3881	2493-2195
平溪區公所 災害應變中心 區長	陳聖聰	災害應變中心 自動電話：24951510 警用電話：7323882	24952009
烏來區公所 災害應變中心 區長	高富貫	災害應變中心 自動電話：2661-7565 警用電話：3161	2661-6194
石碇區公所 災害應變中心 區長	黃詩芳	災害應變中心 自動電話： 2663-1080#273 或 275 或 298 警用電話：3164	(02)2663-2335
石門區公所 災害應變中心 區長	吳嘉榮	災害應變中心 自動電話：26381721 警用電話：732-3766	26380705

附錄六、(4)新北市內抽水站位置及管理聯絡人表

抽水站名稱	鄉鎮	村里	97TM2-X	97TM2-Y	啟動水位	抽水機型式	抽水機數量	抽水量	管理單位	緊急聯絡人	連絡電話	傳真
寶高抽水站	新店區	寶福里	305931	2763277	13.4	沉水式	2	5	新北市政府	王炎燦	2916-2137	2916-2160
寶橋抽水站	新店區	寶福里	305827	2763532	15.4	豎軸式	2	8	新北市政府	吳泰菁	2914-4372	2918-5173
寶元抽水站	新店區	寶福里	305154	2764004	13.2	螺旋式	2	5	新北市政府	王炎燦	2911-9917	2911-9812
秀山抽水站	中和區	秀景里	303162	2765041	3.1	豎軸式	4	20	新北市政府	翁明忠	8941-0488	8668-6986
秀朗抽水站	永和區	秀成里	303258	2766488	7.8	豎軸式	3	4.5	新北市政府	胡宏模	2924-1225	2232-8136
瓦 抽水站	中和區	福美里	300375	2766732	2.7	豎軸式	8	48	新北市政府	江琮琳	2243-2417	8245-6175
永和臨時1站	永和區	智光里	302180	2765416	4.4	移動式及沉水式	4	1.2	新北市政府	馬振平	8941-0324	8941-8252
永和臨時2站	永和區	智光里	302048	2765322	4.7	移動式	1	2	新北市政府	馬振平		
永和臨時3站	永和區	智光里	301788	2765156	4.7	移動式	1	2	新北市政府	周祥平		
安樂臨時抽水站	中和區	安順里	301649	2765224	4.6	豎軸式及沉水式	3	4	新北市政府	周祥平	2949-6456	2949-7071
泰安臨時抽水站	中和區	泰安里	301138	2765815	4.5	沉水式	2	2	新北市政府	游景翔	2248-7278	2244-2902
板南臨時抽水站	中和區	中興里	300459	2765098	6.4	豎軸式	2	8	新北市政府	游景翔	2245-1979	2245-1819
大勇臨時抽水站	中和區	秀明里	302000	2765273	4.8	沉水式	2	2	新北市政府	馬振平	2944-4677	86689576
永和抽水站含臨時站	永和區	保順里	300894	2767264	2.9	豎軸式	5	16.4	新北市政府	張建發	2924-2191	2925-2012
中和抽水站	中和區	中原里	299734	2766736	3.8	豎軸式	6	51	新北市政府	李智斌	2242-5613	2248-9234
中和二抽水站	中和區	中原里	299693	2766685	3.8	豎軸式	6	51	新北市政府	徐鎮華	2249-7204	2242-0317

抽水站名稱	鄉鎮	村里	97TM2-X	97TM2-Y	啟動 水位	抽水機 型式	抽水機 數量	抽水量	管理單位	緊急 聯絡人	連絡電話	傳真
中原抽水站	中和區	中原里	299400	2766930	3.3	豎軸式	6	24	新北市政府	呂春瀧	3234-8884	2223-1022
光復抽水站	板橋區	光復里	299032	2767863	2.9	豎軸式	3	12	新北市政府	阮世陽	2225-8804	2225-8750
江子翠抽水站	板橋區	振義里	298887	2768539	2.4	豎軸式	6	30	新北市政府	翁名沁	8952-2823	8952-2824
十二埤抽水站	板橋區	溪頭里	298531	2769909	1.5	豎軸式	3	7.5	新北市政府	徐尚明	2252-1055	2252-1056
華江抽水站	板橋區	溪頭里	297479	2769827	2.9	豎軸式	3	12	新北市政府	紀毅君	8252-8593	8252-8594
新海抽水站	板橋區	中正里	295954	2768990	2.4	豎軸式	5	20	新北市政府	林俊賢	2272-4865	2272-4892
滿仔溝抽水站	板橋區	中正里	295166	2768165	2	豎軸式	8	80	新北市政府	蔣坤成	2272-7381	2272-7382
滿仔溝二抽水站	板橋區	中正里	295168	2768198	2	豎軸式	4	40	新北市政府	蔣坤成	2967-2386	2967-2387
土城抽水站含臨時站	土城區	日和里	294486	2763693	5.5	豎軸式及 沉水式	16	52	新北市政府	王國青	2269-0297	2269-0294
沙崙抽水站	板橋區	溪福里	293244	2763649	6.5	豎軸式	6	42	新北市政府	林裕穠	8687-1563	8687-1275
西盛抽水站	新莊區	西盛里	293890	2765999	4.7	豎軸式	7	56	新北市政府	陳碩文	2206-9708	2206-9711
塔寮坑抽水站	新莊區	瓊林里	294726	2768660	4	豎軸式	12	120	新北市政府	陳志明	2206-9611	2206-9633
塔寮坑二抽水站	新莊區	瓊林里	294989	2768930	6.2	豎軸式	5	69	新北市政府	陳志明	2202-3831	2202-3891
西盛溝抽水站	新莊區	國泰里	294519	2768946	4.4	豎軸式	3	5	新北市政府	蔡盛邦	2204-0745	2205-8767
建國抽水站	新莊區	建安里	293916	2768899	5.2	豎軸式	4	12	新北市政府	廖文華	2205-9308	2205-3704
潭底溝抽水站	新莊區	建安里	293463	2768602	4.9	豎軸式	10	40	新北市政府	莊宗文	2202-4624	2202-0334
公館溝抽水站	新莊區	興漢里	295476	2769471	3.2	豎軸式	3	12	新北市政府	蕭世昌	2997-7696	2279-8134
新莊抽水站	新莊區	文明里	296431	2770060	2.1	豎軸式	2	8	新北市政府	黃水欽	2993-0014	8991-9874
後港抽水站	新莊區	建福里	293384	2768881	3.8	豎軸式	4	8	新北市政府	廖文華	2208-0451	22081301

抽水站名稱	鄉鎮	村里	97TM2-X	97TM2-Y	啟動水位	抽水機型式	抽水機數量	抽水量	管理單位	緊急聯絡人	連絡電話	傳真
中港抽水站	泰山區	楓樹里	294770	2773516	0.25	豎軸式	10	82	新北市政府	李藏智	8531-2140	2909-3284
中港西抽水站	泰山區	楓樹里	294711	2773475	-0.5	豎軸式	5	60	新北市政府	李藏智	8531-2140	2909-3284
中港東抽水站	五股區	興珍里	294996	2773498	-0.9	豎軸式及沉水式	6	60	新北市政府	梁棟宇	2298-3496	2298-3493
昌平抽水站	新莊區	昌平里	296227	2772335	0.9	豎軸式	2	2	新北市政府	張沁豫	8521-1932	8521-1931
中隆抽水站	新莊區	中隆里	295448	2772437	0.9	豎軸式	3	4.5	新北市政府	張沁豫	8521-1967	8521-1962
頭前抽水站	新莊區	頭前里	296493	2771737	0.2	沉水式	3	0.6	新北市政府	張沁豫	2992-1204	2992-8174
頂崁抽水站	三重區	二重里	297155	2773014	1.2	豎軸式	3	13.5	新北市政府	李東霖	8512-4143	8512-4183
化成抽水站	新莊區	福基里	296072	2773089	0.5	豎軸式	6	42	新北市政府	謝品添	8522-2640	8521-6381
鴨母港抽水站	蘆洲區	永德里	295998	2774990	-0.6	豎軸式	12	77	新北市政府	洪銘鴻	2848-4531	2848-9136
鴨母港二抽水站	五股區	更寮里	295998	2774990	-0.6	豎軸式	2	16	新北市政府	洪銘鴻		
蘆洲抽水站	蘆洲區	保新里	296755	2776904	-0.6	豎軸式	9	68	新北市政府	李蔚銘	8286-9493	8286-2438
成蘆抽水站	蘆洲區	正義里	296345	2776453	-0.7	豎軸式	3	18	新北市政府	王昇達	2281-9460	8286-9410
二重抽水站	三重區	二重里	297975	2773121	-1.6	豎軸式	4	20	新北市政府	林育正	2987-6886	2987-6776
工商路抽水站	五股區	五股里	294378	2775031	2.2	豎軸式	2	8	新北市政府	宋萬景	2293-2508	2293-2565
五股抽水站	五股區	更寮里	295202	2775020	2.3	沉水式	6	30	新北市政府	宋萬景	2292-2324	8295-6972
洲子洋抽水站	五股區	成泰里	295129	2775367	2.1	沉水式	4	16	新北市政府	黃旻程	8295-4093	8295-6981
重新抽水站	三重區	中興里	297502	2770602	1.4	豎軸式	2	5.8	新北市政府	李錫鏘	8511-2864	8511-2865
長元抽水站含長元二站	三重區	長江里	300925	2773350	0.4	豎軸式	4	11	新北市政府	王啟賢	2978-2844	8976-3720
同安抽水站	三重區	福德里	300470	2772185	0.8	豎軸式	3	12	新北市政府	洪培熏	2972-5121	2976-8770

抽水站名稱	鄉鎮	村里	97TM2-X	97TM2-Y	啟動水位	抽水機型式	抽水機數量	抽水量	管理單位	緊急聯絡人	連絡電話	傳真
重陽抽水站	三重區	五常里	300544	2774657	0.7	豎軸式	5	20	新北市政府	陳炯光	2981-1210	2971-7105
溪美抽水站含溪美二站	三重區	富貴里	299365	2776062	0.7	豎軸式	5	20	新北市政府	林世彬	2857-8834	2857-0641
爪峰一號抽水站	瑞芳區	爪峰里	332388	2777943	50	豎軸式	3	4.2	新北市政府	陳輝鴻	2497-3474	2497-9323
爪峰二號抽水站	瑞芳區	爪峰里	331687	2777873	47.5	豎軸式	3	2.7	新北市政府	陳彥伯	2497-8575	2497-8592
東和抽水站	瑞芳區	東和里	331033	2777842	45.8	豎軸式	3	4.2	新北市政府	陳輝鴻	2406-3576	2406-2056
保長抽水站	汐止區	保長里	317697	2774903	8.4	豎軸式	3	12	新北市政府	林世凱	8648-5925	8648-5923
保長左抽水站	汐止區	長安里	317610	2774841	6	豎軸式	4	13	新北市政府	林世凱	8642-1513	8642-3147
城中抽水站	汐止區	建成里	316671	2774082	8.6	豎軸式	3	12	新北市政府	陳怡誠	8642-3805	8642-3813
五堵抽水站	汐止區	長安里	317384	2774640	7.4	沉水式	2	4	新北市政府	陳怡誠	2642-8834	2647-1340
江長抽水站	汐止區	鄉長里	316876	2774516	8.5	豎軸式	3	9	新北市政府	李枝榮	8642-3856	8642-3869
長江抽水站	汐止區	江北里	316180	2773637	8.5	豎軸式	2	6	新北市政府	李枝榮	8642-3811	8642-3812
水尾灣抽水站	汐止區	江北里	315370	2773437	8.4	沉水式	2	6	新北市政府	張玉堂	8691-5513	8691-5515
禮門抽水站	汐止區	禮門里	316332	2773560	6.3	沉水式	4	16	新北市政府	張玉堂	8691-5341	8691-5343
拱北抽水站	汐止區	拱北里	315332	2775463	8.8	沉水式	2	4	新北市政府	陳錦山	2646-3903	2646-3869
汐萬抽水站	汐止區	拱北里	315455	2775076	7.7	沉水式	3	6	新北市政府	陳錦山	2646-4800	2646-4799
北港抽水站	汐止區	江北里	315549	2774346	7.4	沉水式	2	6	新北市政府	洪啟忠	2646-1577	2646-1653
金龍抽水站	汐止區	福德里	314545	2773741	6.7	沉水式	4	12	新北市政府	洪啟忠	2693-3123	2693-3077
八連一抽水站	汐止區	八連里	314662	2774887	8.8	豎軸式	2	9	新北市政府	張春茂	2646-2675	2646-2900
八連二抽水站	汐止區	八連里	314663	2774855	9.1	沉水式	2	1.5	新北市政府	張春茂	2646-2933	2646-2574
草濫溪抽水站	汐止區	環河里	312551	2772885	6.6	沉水式	4	24	新北市政府	邱炳崑	2693-1927	2693-1937

抽水站名稱	鄉鎮	村里	97TM2-X	97TM2-Y	啟動 水位	抽水機 型式	抽水機 數量	抽水量	管理單位	緊急 聯絡人	連絡電話	傳真
中興抽水站	汐止區	中興里	313942	2772954	7.2	沉水式	2	6	新北市政府	邱炳崑	2693-6176	2693-6179
江北抽水站	汐止區	智慧里	316134	2773417	7.3	沉水式	3	18	新北市政府	王佰煙	2642-4469	2642-4096
水尾灣左抽水站	汐止區	智慧里	315622	2773576	7.6	豎軸式	4	12	新北市政府	王佰煙	8691-5394	2643-2022
下寮抽水站	汐止區	厚德里	314607	2773348	8.2	沉水式	2	10	新北市政府	李政哲	2642-4238	8642-3916
社后抽水站	汐止區	樟樹里	313990	2772896	7.8	沉水式	2	10	新北市政府	李政哲	2643-0708	2643-0709
武英殿抽水站	汐止區	樟樹里	313630	2772373	5.7	豎軸式	3	12	新北市政府	林志和	2641-5513	2647-4926
民權抽水站	汐止區	橫科里	312643	2771916	5.2	豎軸式	5	20	新北市政府	陳賜諒	2640-2094	2640-7433
順安抽水站	汐止區	橫科里	312406	2771675	6.3	豎軸式	1	4	新北市政府	陳賜諒	2660-9330	2660-7651

附錄七、全市各區水災疏散避難圖

新北市三重區三民里24小時累積雨量450毫米淹水疏散避難地圖

編號：6500200019




新北市三重區中山里24小時累積雨量450毫米淹水疏散避難地圖

編號：6500200041

防災資訊

里界圖

- 里面積
149,497平方公尺
- 淹水面積
70,335.46平方公尺
- 總人口數
2,829人



中山里

災害通報單位

- 新北市災害應變中心
電話：(02)89535599#6659
- 三重區災害應變中心
電話：(02)29893889
- 新北市政府警察局-三重分局
地址：新北市三重區重新路三段147號
電話：(02)89818900
- 新北市消防局-三重分隊
地址：新北市三重區文化南路44號
電話：(02)29750105

緊急連絡人

- 里長：郭晉 電話：(02)2985-0601

防災資訊網

- 內政部消防署
<http://www.nfa.gov.tw/>
- 經濟部水利署防災資訊服務網
<http://fhy.wra.gov.tw/>
- 交通部公路總局
<http://www.thb.gov.tw/tm/wcf.aspx>
- 新北市政府防災資訊網
<http://www.dsc.ntpc.gov.tw/new/>




避難原則

- 就地避難或垂直避難為原則；低窪地區宜預先疏散避難前往避難收容處所。

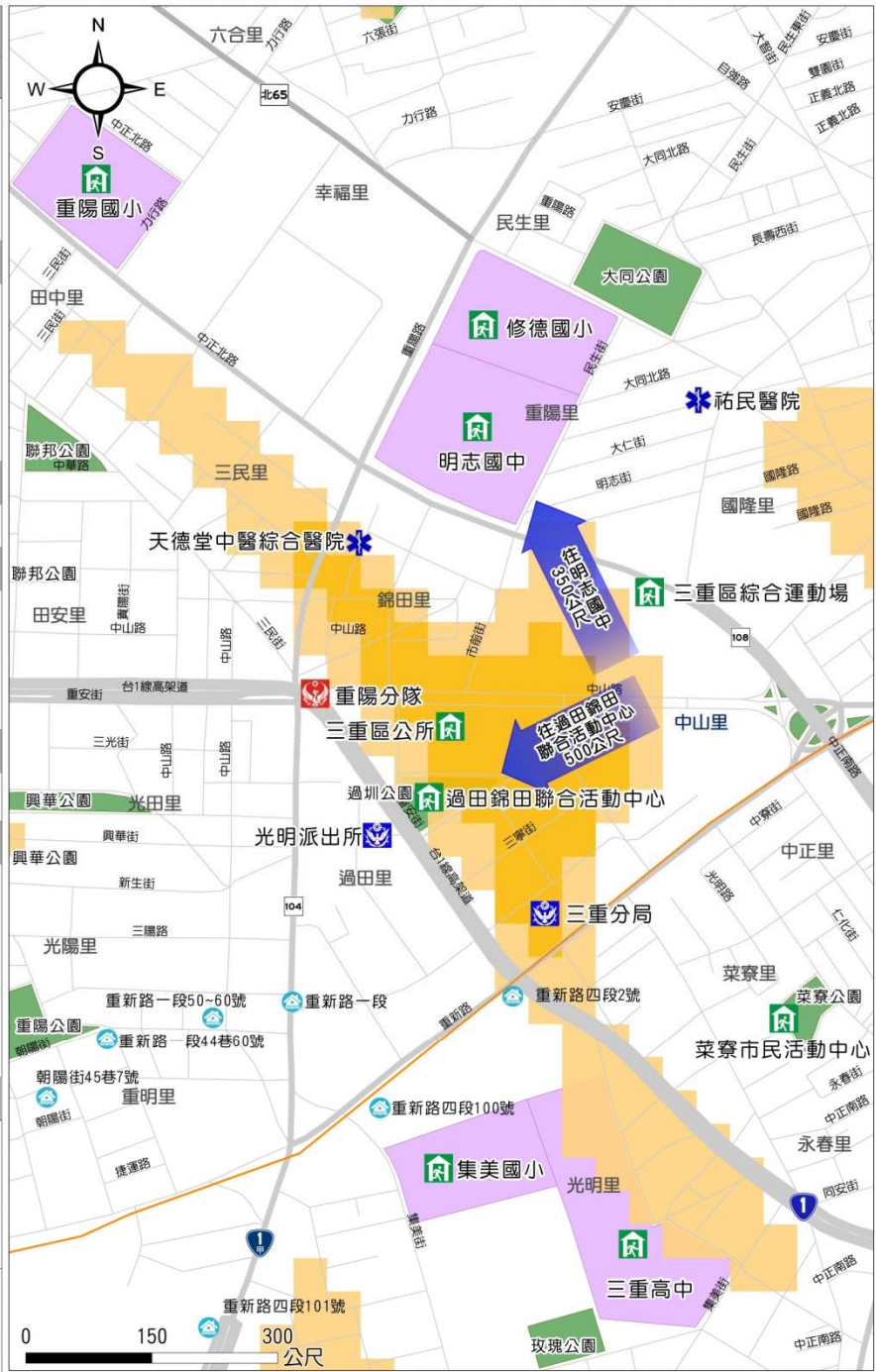
使用說明

- 本圖係根據經濟部水利署2010年淡水河流域及臺北市、新北市、桃園縣與基隆市淹水潛勢圖更新計畫，臺北地區高程50m以下，坡度平緩之地區。
- 模擬24小時累積雨量450毫米。
- 模擬假設條件：(1)所有河堤皆無破壞損毀、(2)所有抽水站皆正常運作、(3)所有堤防閘門皆關閉、(4)所有下水道系統皆正常運作。
- 受限於實際颱風降雨狀況與模擬條件有所差異，此淹水潛勢圖建議作為災前減災整備之運用。

避難收容處所

1. 三重區公所 容納：100人 地址：新北市三重區新北大道一段11號 電話：(02)29862345	
2. 過田錦田聯合活動中心 容納：225人 地址：新北市三重區過田街19號 電話：(02)29824583	
3. 明志國中 容納：225人 地址：新北市三重區中正北路107號 電話：(02)29844132	

新北市政府 國立臺灣大學氣候天氣災害研究中心
 中華民國 104年 6月 製作



	淹水深度 (公尺)	設施	道路
圖例	0.3 - 0.5	避難收容處所	省道
	0.5 - 1	消防單位	104 縣道
	1 - 2	警察單位	北65 鄉道
	2 - 3	公園	捷運 (中和新蘆線)
	>3	學校	
		醫療 標示 疏散避難方向 101-103年歷史災點	


新北市三重區仁華里24小時累積雨量450毫米淹水疏散避難地圖

編號：6500200118

防災資訊

里界圖

- 里面積 99,779.3平方公尺
- 淹水面積 41,181.7平方公尺
- 總人口數 4,439人



災害通報單位

- 新北市災害應變中心
電話：(02) 89535599#6659
- 三重區災害應變中心
電話：(02) 29893889
- 新北市政府警察局-重陽派出所
地址：新北市三重區集賢路163號
電話：(02) 82879727
- 新北市消防局-三重分隊
地址：新北市三重區文化南路44號
電話：(02) 29750105

緊急連絡人

- 里長：洪國林 電話：(02) 28578497

防災資訊網

- 內政部消防署
<http://www.nfa.gov.tw/>
- 經濟部水利署防災資訊服務網
<http://fhy.wra.gov.tw/>
- 交通部公路總局
<http://www.thb.gov.tw/tm/wcf.aspx>
- 新北市政府防災資訊網
<http://www.dsc.ntpc.gov.tw/new/>




避難原則

- 就地避難或垂直避難為原則；低窪地區宜預先疏散撤離前往避難收容處所。

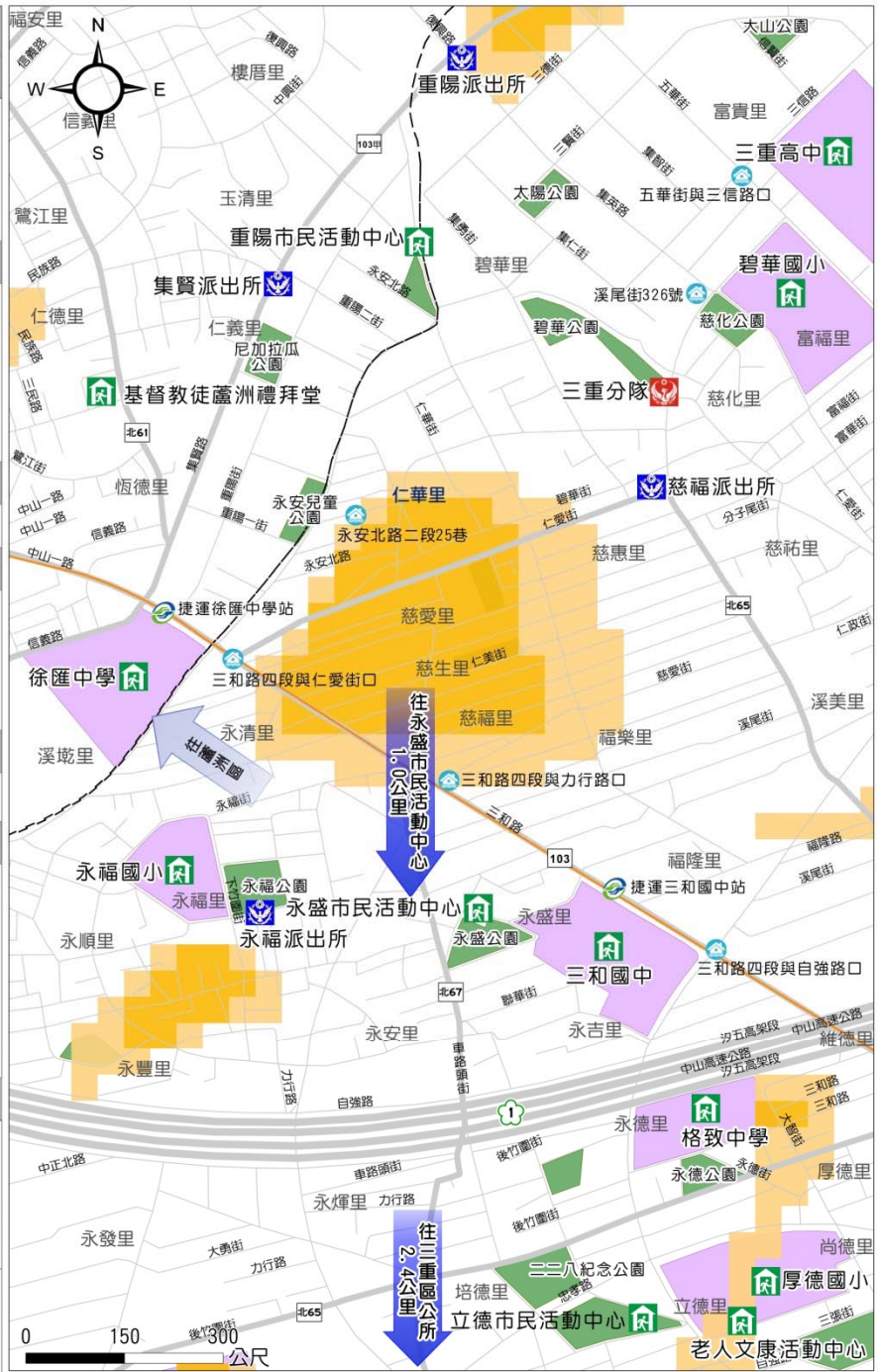
使用說明

- 本圖係根據經濟部水利署2010年淡水河流域及臺北市、新北市、桃園縣與基隆市淹水潛勢圖更新計畫，臺北地區高程50m以下，坡度平緩之地區。
- 模擬24小時累積雨量450毫米。
- 模擬假設條件：(1)所有河堤皆無破壞損毀、(2)所有抽水站皆正常運作、(3)所有堤防閘門皆關閉、(4)所有下水道系統皆正常運作。
- 受限於實際臨降雨狀況與模擬條件有所差異，此淹水潛勢圖建議作為災前預災整備之運用。

避難收容處所

1. 三重區公所 容納：100人 地址：新北市三重區新北大道一段11號 電話：(02) 29862345	
2. 永盛市民活動中心 容納：100人 地址：新北市三重區車路頭街133號 電話：(02) 22800772	
3. 三和國中 容納：341人 地址：新北市三重區三和路四段216號 電話：(02) 22879890	

新北市政府 國立臺灣大學氣候天氣災害研究中心
 中華民國 104年 5月 製作



	淹水深度 (公尺)	設施	道路	標示
圖例		避難收容處所	國道	疏散避難方向
		消防單位	103 縣道	101-103年歷史災點
		警察單位	北61 鄉道	
		公園	捷運 (中和新蘆線)	
		學校		

新北市三重區慈生里24小時累積雨量450毫米淹水疏散避難地圖

編號：650020099

防災資訊

里界圖

- 里面積
58,875平方公尺
- 淹水面積
41,963.6平方公尺
- 總人口數
2,445人

災害通報單位

- 新北市災害應變中心
電話：(02) 89535599#6659
- 三重區災害應變中心
電話：(02) 29893889
- 新北市政府警察局-慈福派出所
地址：新北市三重區仁愛街519號
電話：(02) 29815111
- 新北市消防局-三重分隊
地址：新北市三重區文化南路44號
電話：(02) 29750105

緊急連絡人

- 里長：吳瓊瑛 電話：(02) 82876626

防災資訊網

- 內政部消防署
<http://www.nfa.gov.tw/>
- 經濟部水利署防災資訊服務網
<http://fhy.wra.gov.tw/>
- 交通部公路總局
<http://www.thb.gov.tw/tm/wcf.aspx>
- 新北市政府防災資訊網
<http://www.dsc.ntpc.gov.tw/new/>

避難原則

- 就地避難或垂直避難為原則；低窪地區宜預先疏散撤離前往避難收容處所。

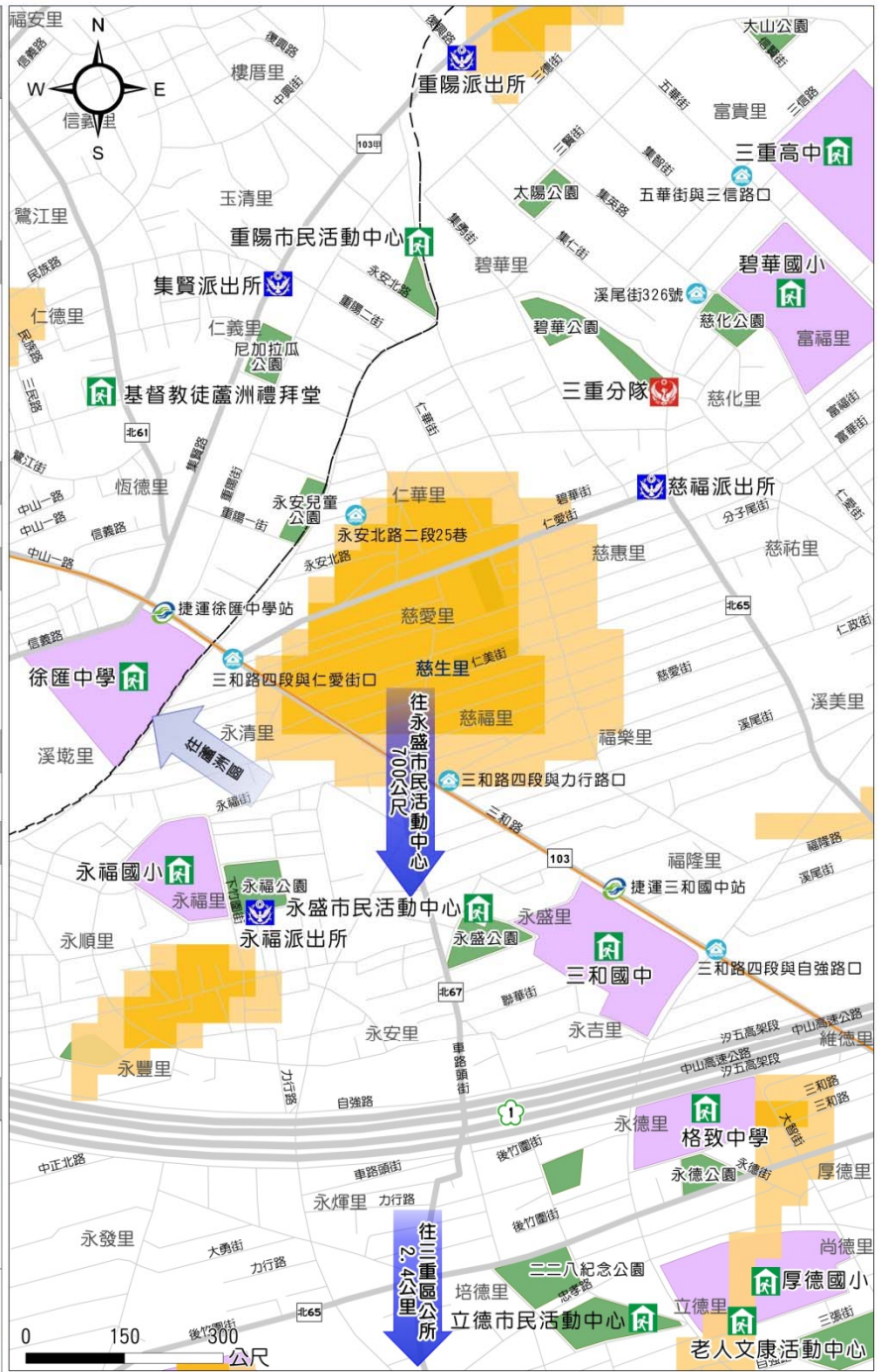
使用說明

- 本圖係根據經濟部水利署2010年淡水河流域及臺北市、新北市、桃園縣與基隆市淹水潛勢圖更新計畫，臺北地區高程50m以下，坡度平緩之地區。
- 模擬24小時累積雨量450毫米。
- 模擬假設條件：(1)所有河堤皆無破壞損毀、(2)所有抽水站皆正常運作、(3)所有堤防閘門皆關閉、(4)所有下水道系統皆正常運作。
- 受限於實際降雨狀況與模擬條件有所差異，此淹水潛勢圖建議作為災前疏散整備之運用。

避難收容處所

1. 三重區公所 容納：100人 地址：新北市三重區 新北大道一段11號 電話：(02) 29862345	
2. 永盛市民活動中心 容納：100人 地址：新北市三重區 車路頭街133號 電話：(02) 22800772	
3. 三和國中 容納：341人 地址：新北市三重區 三和路四段216號 電話：(02) 22879890	

新北市政府 國立臺灣大學氣候天氣災害研究中心
 中華民國 104年 5月 製作



	淹水深度 (公尺)	設施	道路	標示
圖例		避難收容處所	國道	疏散避難方向
		消防單位	縣道	101-103年歷史災點
		警察單位	鄉道	
		公園	捷運 (中和新蘆線)	
		學校		

新北市三重區慈愛里24小時累積雨量450毫米淹水疏散避難地圖

編號：6500200101

防災資訊

里界圖

- 里面積 51,770.8平方公尺
- 淹水面積 49,352.8平方公尺
- 總人口數 3,753人

災害通報單位

- 新北市災害應變中心
電話：(02) 89535599#6659
- 三重區災害應變中心
電話：(02) 29893889
- 新北市政府警察局-慈福派出所
地址：新北市三重區仁愛街519號
電話：(02) 29815111
- 新北市消防局-三重分隊
地址：新北市三重區文化南路44號
電話：(02) 29750105

緊急連絡人

- 里長：吳瓊瑛 電話：(02) 82876626

防災資訊網

- 內政部消防署
<http://www.nfa.gov.tw/>
- 經濟部水利署防災資訊服務網
<http://fhy.wra.gov.tw/>
- 交通部公路總局
<http://www.thb.gov.tw/tm/wcf.aspx>
- 新北市政府防災資訊網
<http://www.dsc.ntpc.gov.tw/new/>

避難原則

- 就地避難或垂直避難為原則；低窪地區宜預先疏散撤離前往避難收容處所。

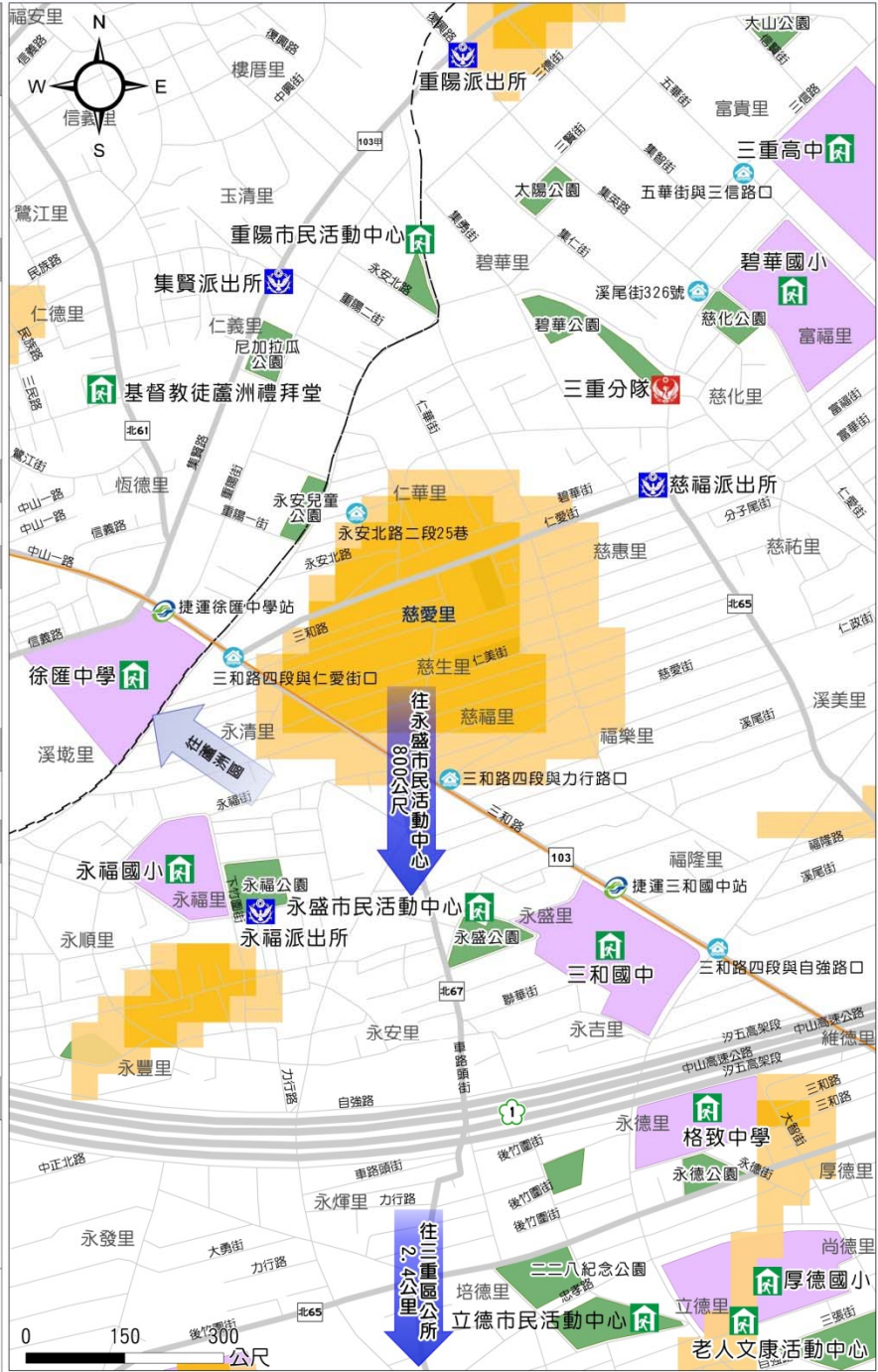
使用說明

- 本圖係根據經濟部水利署2010年淡水河流域及臺北市、新北市、桃園縣與基隆市淹水潛勢圖更新計畫，臺北地區高程50m以下，坡度平緩之地區。
- 模擬24小時累積雨量450毫米。
- 模擬假設條件：(1)所有河堤皆無破壞損毀、(2)所有抽水站皆正常運作、(3)所有堤防閘門皆關閉、(4)所有下水道系統皆正常運作。
- 受限於實際臨降雨狀況與模擬條件有所差異，此淹水潛勢圖建議作為災前滅災整備之運用。

避難收容處所

1. 三重區公所 容納：100人 地址：新北市三重區新北大道一段11號 電話：(02) 29862345	
2. 永盛市民活動中心 容納：100人 地址：新北市三重區車路頭街133號 電話：(02) 22800772	
3. 三和國中 容納：341人 地址：新北市三重區三和路四段216號 電話：(02) 22879890	

新北市政府 國立臺灣大學氣候天氣災害研究中心
中華民國 104年 5月 製作



	淹水深度 (公尺)	設施	道路	標示
圖例	0.3 - 0.5	避難收容處所	國道	疏散避難方向
	0.5 - 1	消防單位	103 縣道	101-103年歷史災點
	1 - 2	警察單位	北61 鄉道	
	2 - 3	公園	捷運 (中和新蘆線)	
	>3	學校		

新北市三重區慈福里24小時累積雨量450毫米淹水疏散避難地圖

編號：650020098

防災資訊

里界圖

- 里面積 30,884平方公尺
- 淹水面積 19,922平方公尺
- 總人口數 2,384人

災害通報單位

- 新北市災害應變中心
電話：(02) 89535599#6659
- 三重區災害應變中心
電話：(02) 29893889
- 新北市政府警察局-慈福派出所
地址：新北市三重區仁愛街519號
電話：(02) 29815111
- 新北市消防局-三重分隊
地址：新北市三重區文化南路44號
電話：(02) 29750105

緊急連絡人

- 里長：邱茂泉 電話：(02) 22805120

防災資訊網

- 內政部消防署
<http://www.nfa.gov.tw/>
- 經濟部水利署防災資訊服務網
<http://fhy.wra.gov.tw/>
- 交通部公路總局
<http://www.thb.gov.tw/tm/wcf.aspx>
- 新北市政府防災資訊網
<http://www.dsc.ntpc.gov.tw/new/>

避難原則

- 就地避難或垂直避難為原則；低窪地區宜預先疏散撤離前往避難收容處所。

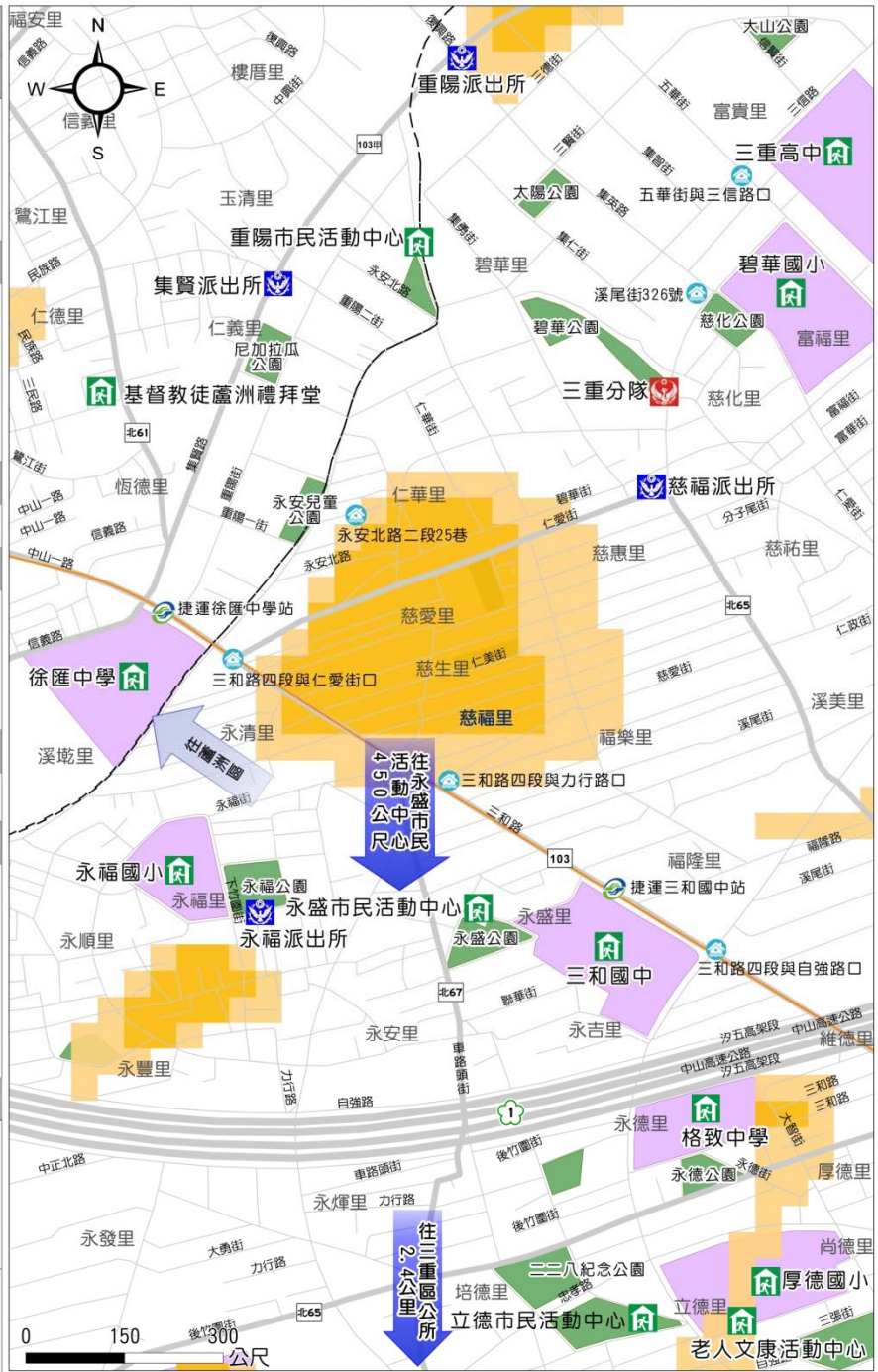
使用說明

- 本圖係根據經濟部水利署2010年淡水河流域及臺北市、新北市、桃園縣與基隆市淹水潛勢圖更新計畫，臺北地區高程50m以下，坡度平緩之地區。
- 模擬24小時累積雨量450毫米。
- 模擬假設條件：(1)所有河堤皆無破壞損毀、(2)所有抽水站皆正常運作、(3)所有堤防閘門皆關閉、(4)所有下水道系統皆正常運作。
- 受限於實際臨降雨狀況與模擬條件有所差異，此淹水潛勢圖建議作為災前疏散避難之運用。

避難收容處所

1. 三重區公所 容納：100人 地址：新北市三重區新北大道一段11號 電話：(02) 29862345	
2. 永盛市民活動中心 容納：100人 地址：新北市三重區車路頭街133號 電話：(02) 22800772	
3. 三和國中 容納：341人 地址：新北市三重區三和路四段216號 電話：(02) 22879890	

新北市政府 國立臺灣大學氣候天氣災害研究中心
中華民國 104年 5月 製作



	淹水深度(公尺)	設施	道路	標示
圖例	0.3 - 0.5	避難收容處所	國道	疏散避難方向
	0.5 - 1	消防單位	縣道	101-103年歷史災點
	1 - 2	警察單位	鄉道	
	2 - 3	公園	捷運(中和新蘆線)	
	>3	學校		


新北市三重區福星里24小時累積雨量450毫米淹水疏散避難地圖

編號：6500200037

防災資訊

里界圖

- 里面積
149,497平方公尺
- 淹水面積
70,335.46平方公尺
- 總人口數
2,829人



災害通報單位

- 新北市災害應變中心
電話：(02)89535599#6659
- 三重區災害應變中心
電話：(02)29893889
- 新北市政府警察局-三重分局
地址：新北市三重區重新路三段147號
電話：(02)89818900
- 新北市政府消防局-三重分隊
地址：新北市三重區文化南路44號
電話：(02)29750105

緊急連絡人

- 里長：郭晉 電話：(02)2985-0601

防災資訊網

- 內政部消防署
<http://www.nfa.gov.tw/>
- 經濟部水利署防災資訊服務網
<http://fhy.wra.gov.tw/>
- 交通部公路總局
<http://www.thb.gov.tw/tm/wcf.aspx>
- 新北市政府防災資訊網
<http://www.dsc.ntpc.gov.tw/new/>




避難原則

- 就地避難或垂直避難為原則；低窪地區宜預先疏散撤離前往避難收容處所。

使用說明

- 本圖係根據經濟部水利署2010年淡水河流域及臺北市、新北市、桃園縣與基隆市淹水潛勢圖更新計畫，臺北地區高程50m以下，坡度平緩之地區。
- 模擬24小時累積雨量450毫米。
- 模擬假設條件：(1)所有河堤皆無破壞損毀、(2)所有抽水站皆正常運作、(3)所有堤防閘門皆關閉、(4)所有下水道系統皆正常運作。
- 受限於實際降雨狀況與模擬條件有所差異，此淹水潛勢圖建議作為災前減災整備之運用。

避難收容處所

1. 三重區公所 容納：100人 地址：新北市三重區新北大道一段11號 電話：(02)29862345	
2. 光興國小 容納：600人 地址：新北市三重區正義南路62號 電話：(02)29755352	
3. 正義國小 容納：486人 地址：新北市三重區信義西街31號 電話：(02)29853138	

新北市政府 國立臺灣大學氣候天氣災害研究中心
 中華民國 104年 6月 製作



	淹水深度 (公尺)	設施	道路	標示
圖例		避難收容處所	快速公路	疏散避難方向
		消防單位	省道	101-103年歷史災點
		警察單位	縣道	
		公園	捷運(中和新蘆線)	
		學校		


新北市三重區錦田里24小時累積雨量450毫米淹水疏散避難地圖

編號：6500200011

防災資訊

里界圖

- 里面積
149,497平方公尺
- 淹水面積
70,335.46平方公尺
- 總人口數
2,829人



災害通報單位

- 新北市災害應變中心
電話：(02)89535599#6659
- 三重區災害應變中心
電話：(02)29893889
- 新北市政府警察局-三重分局
地址：新北市三重區重新路三段147號
電話：(02)89818900
- 新北市消防局-三重分隊
地址：新北市三重區文化南路44號
電話：(02)29750105

緊急連絡人

- 里長：陳民哲 電話：(02)2971-3636

防災資訊網

- 內政部消防署
<http://www.nfa.gov.tw/>
- 經濟部水利署防災資訊服務網
<http://fhy.wra.gov.tw/>
- 交通部公路總局
<http://www.thb.gov.tw/tm/wcf.aspx>
- 新北市政府防災資訊網
<http://www.dsc.ntpc.gov.tw/new/>




避難原則

• 就地避難或垂直避難為原則；低窪地區宜預先疏散避難前往避難收容處所。

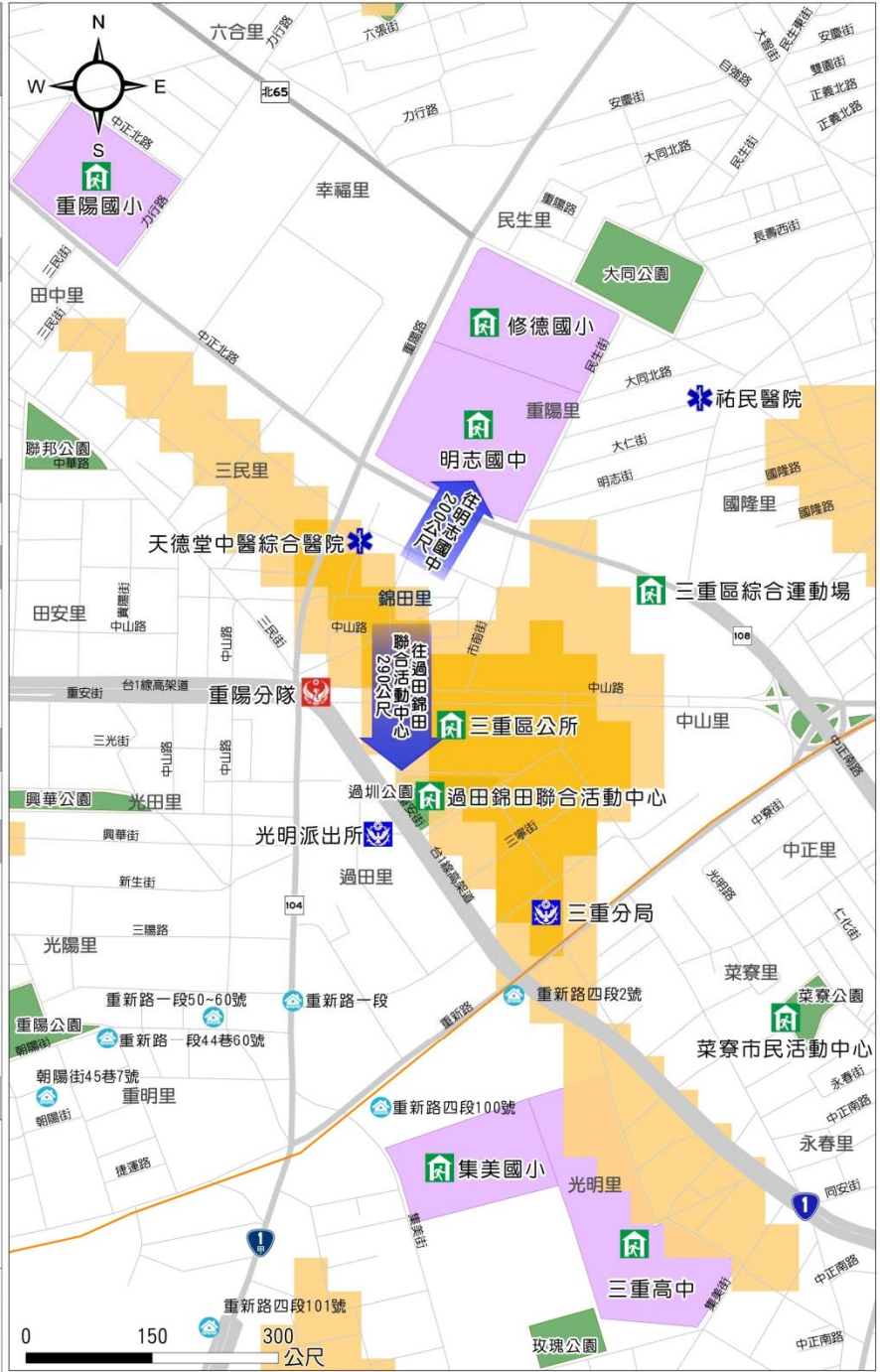
使用說明

- 本圖係根據經濟部水利署2010年淡水河流域及臺北市、新北市、桃園縣與基隆市淹水潛勢圖更新計畫，臺北地區高程50m以下，坡度平緩之地區。
- 模擬24小時累積雨量450毫米。
- 模擬假設條件：(1)所有河堤皆無破壞損毀、(2)所有抽水站皆正常運作、(3)所有堤防閘門皆關閉、(4)所有下水道系統皆正常運作。
- 受限於實際颱風降雨狀況與模擬條件有所差異，此淹水潛勢圖建議作為災前減災整備之運用。

避難收容處所

1. 三重區公所 容納：100人 地址：新北市三重區新北大道一段11號 電話：(02)29862345	
2. 過田錦田聯合活動中心 容納：50人 地址：新北市三重區過圳街19號 電話：(02)29824583	
3. 明志國中 容納：225人 地址：新北市三重區中正北路107號 電話：(02)29844132	

新北市政府 國立臺灣大學氣候天氣災害研究中心
中華民國 104年 6月 製作



	淹水深度 (公尺)	設施	道路
圖 例	0.3 - 0.5	避難收容處所	省道
	0.5 - 1	消防單位	104 縣道
	1 - 2	警察單位	北65 鄉道
	2 - 3	公園	捷運 (中和新蘆線)
	>3	學校	
		醫療	
		標示	
		疏散避難方向	
		101-103年歷史災點	

新北市三重區雙園里24小時累積雨量450毫米淹水疏散避難地圖

編號：6500200053

防災資訊

里界圖

- 里面積 35,064.7平方公尺
- 淹水面積 29,288.96平方公尺
- 總人口數 1,068人

災害通報單位

- 新北市災害應變中心
電話：(02) 89535599#6659
- 三重區災害應變中心
電話：(02) 29893889
- 新北市政府警察局-三重分局
地址：新北市三重區重新路三段147號
電話：(02) 89818900
- 新北市消防局-三重分隊
地址：新北市三重區文化南路44號
電話：(02) 29750105

緊急連絡人

- 里長：林秉熙 電話：(02) 2971-2784

防災資訊網

- 內政部消防署
<http://www.nfa.gov.tw/>
- 經濟部水利署防災資訊服務網
<http://fhy.wra.gov.tw/>
- 交通部公路總局
<http://www.thb.gov.tw/tm/wcf.aspx>
- 新北市政府防災資訊網
<http://www.dsc.ntpc.gov.tw/new/>

避難原則

- 就地避難或垂直避難為原則；低窪地區宜預先疏散撤離前往避難收容處所。

使用說明

- 本圖係根據經濟部水利署2010年淡水河流域及臺北市、新北市、桃園縣與基隆市淹水潛勢圖更新計畫，臺北地區高程50m以下，坡度平緩之地區。
- 模擬24小時累積雨量450毫米。
- 模擬假設條件：(1)所有河堤皆無破壞損毀、(2)所有抽水站皆正常運作、(3)所有堤防閘門皆關閉、(4)所有下水道系統皆正常運作。
- 受限於實際降雨降率狀況與模擬條件有所差異，此淹水潛勢圖建議作為災前減災整備之運用。

避難收容處所

1. 三重區公所 容納：100人 地址：新北市三重區新北大道一段11號 電話：(02) 29862345	
2. 六張市民活動中心 容納：100人 地址：新北市三重區六張街66號 電話：(02) 89816705	
3. 三重國小 容納：516人 地址：新北市三重區三和路三段1號 電話：(02) 29722095	

新北市政府 國立臺灣大學氣候天氣災害研究中心
中華民國 104年 6月 製作

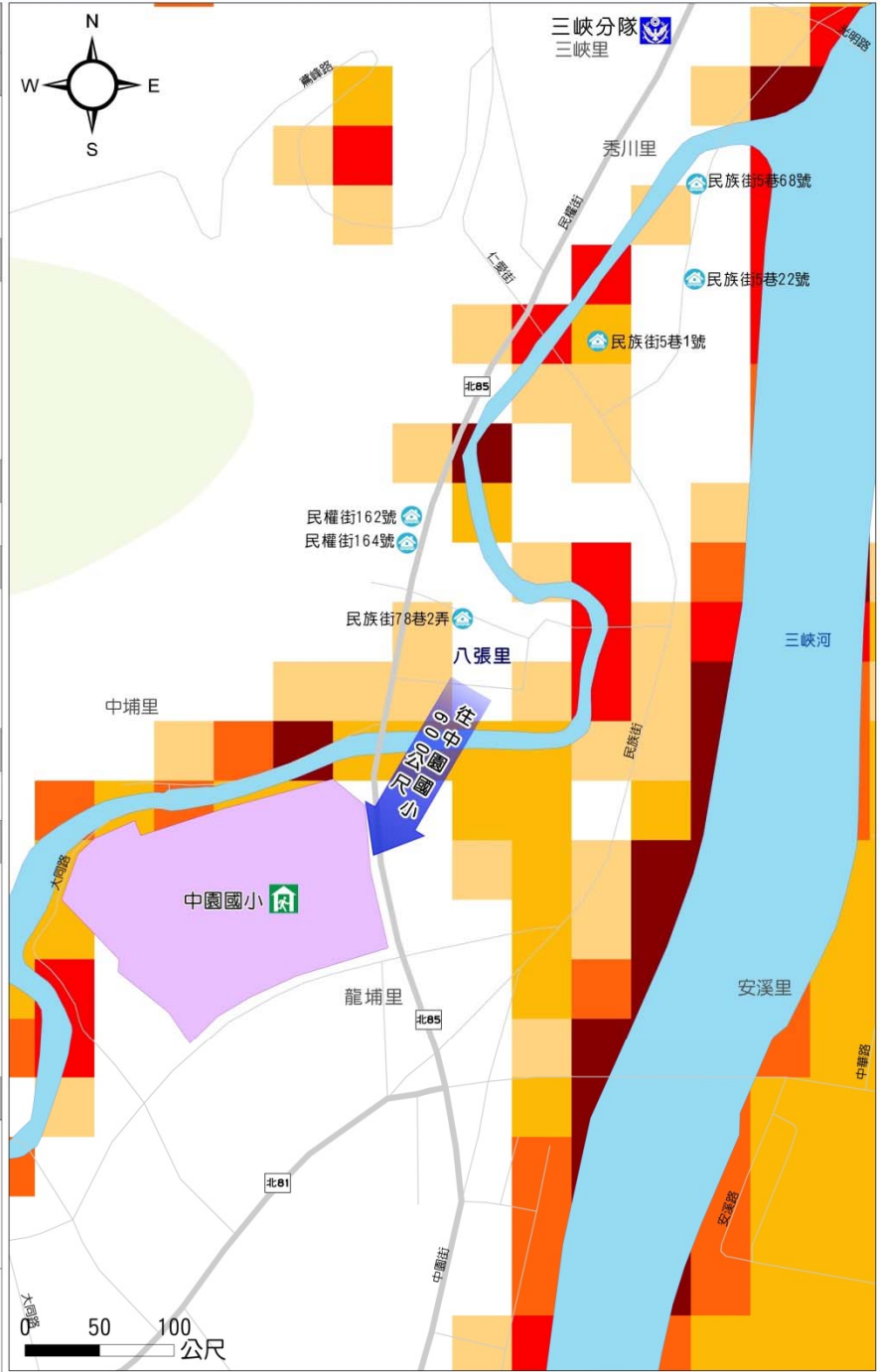
	淹水深度(公尺)	設施	道路	標示
圖例	0.3 - 0.5	避難收容處所	國道	疏散避難方向
	0.5 - 1	警察單位	省道	101-103年歷史災點
	1 - 2	公園	縣道	
	2 - 3	學校	捷運(中和新蘆線)	
	>3			

194

新北市三峽區八張里24小時累積雨量450毫米淹水疏散避難地圖

編號：650090003

防災資訊	
里界圖	
<ul style="list-style-type: none"> • 里面積 156,714平方公尺 • 淹水面積 93,837.8平方公尺 • 總人口數 4,072人 	<p>八張里</p>
災害通報單位	
<ul style="list-style-type: none"> • 新北市災害應變中心 電話：(02)89535599#6659 • 三峽區災害應變中心 電話：(02)26734539 • 新北市政府警察局-三峽派出所 地址：新北市三峽區民權街38號 電話：(02)26711254 • 新北市消防局-隆恩分隊 地址：新北市三峽區隆恩街247號 電話：(02)26747927 	
緊急連絡人	
<ul style="list-style-type: none"> • 里長：謝麗玲 電話：(02)26714077 	
防災資訊網	
<ul style="list-style-type: none"> • 內政部消防署 http://www.nfa.gov.tw/ • 經濟部水利署防災資訊服務網 http://fhy.wra.gov.tw/ • 交通部公路總局 http://www.thb.gov.tw/tm/wcf.aspx • 新北市政府防災資訊網 http://www.dsc.ntpc.gov.tw/new/ 	
避難原則	
<ul style="list-style-type: none"> • 就地避難或垂直避難為原則；低窪地區宜預先疏散撤離前往避難收容處所。 	
使用說明	
<ul style="list-style-type: none"> • 本圖係根據經濟部水利署2010年淡水河流域及臺北市、新北市、桃園縣與基隆市淹水潛勢圖更新計畫，臺北地區高程50m以下，坡度平緩之地區。 • 模擬24小時累積雨量450毫米。 • 模擬假設條件：(1)所有河堤皆無破壞損毀、(2)所有抽水站皆正常運作、(3)所有堤防閘門皆關閉、(4)所有下水道系統皆正常運作。 • 受限於實際颱風降雨狀況與模擬條件有所差異，此淹水潛勢圖建議作為災前滅災整備之運用。 	
避難收容處所	
<ol style="list-style-type: none"> 1. 中園國小 容納：308人 地址：新北市三峽區大同路222巷22弄2號 電話：(02)86712590 	
<p>新北市政府 國立臺灣大學氣候天氣災害研究中心 中華民國 104年 7月 製作</p>	



	淹水深度(公尺)	設施	道路	標示
圖例	0.3 - 0.5	避難收容處所	鄉道	疏散避難方向
	0.5 - 1	警察單位		101-103年歷史災點
	1 - 2			
	2 - 3			
	>3			

新北市三峽區安溪里24小時累積雨量450毫米淹水疏散避難地圖

編號：6500900024

防災資訊

里界圖

- 里面積
351,872平方公尺
- 淹水面積
254,499.4平方公尺
- 總人口數
8,137人



災害通報單位

- 新北市災害應變中心
電話：(02)89535599#6659
- 三峽區災害應變中心
電話：(02)26734539
- 新北市政府警察局-三峽分局
地址：新北市三峽區中正路一段48號
電話：(02)26711796
- 新北市消防局-三峽分隊
地址：新北市三峽區中正路一段46號
電話：(02)26711119

緊急連絡人

- 里長：王曼甄 電話：(02)26711296

防災資訊網

- 內政部消防署
<http://www.nfa.gov.tw/>
- 經濟部水利署防災資訊服務網
<http://fhy.wra.gov.tw/>
- 交通部公路總局
<http://www.thb.gov.tw/tm/wcf.aspx>
- 新北市政府防災資訊網
<http://www.dsc.ntpc.gov.tw/new/>

避難原則


- 就地避難或垂直避難為原則；低窪地區宜預先疏散撤離前往避難收容處所。

使用說明


- 本圖係根據經濟部水利署2010年淡水河流域及臺北市、新北市、桃園縣與基隆市淹水潛勢圖更新計畫，臺北地區高程50m以下，坡度平緩之地區。
- 模擬24小時累積雨量450毫米。
- 模擬假設條件：(1)所有河堤皆無破壞損毀、(2)所有抽水站皆正常運作、(3)所有堤防閘門皆關閉、(4)所有下水道系統皆正常運作。
- 受限於實際降雨狀況與模擬條件有所差異，此淹水潛勢圖建議作為災前滅災整備之運用。

避難收容處所

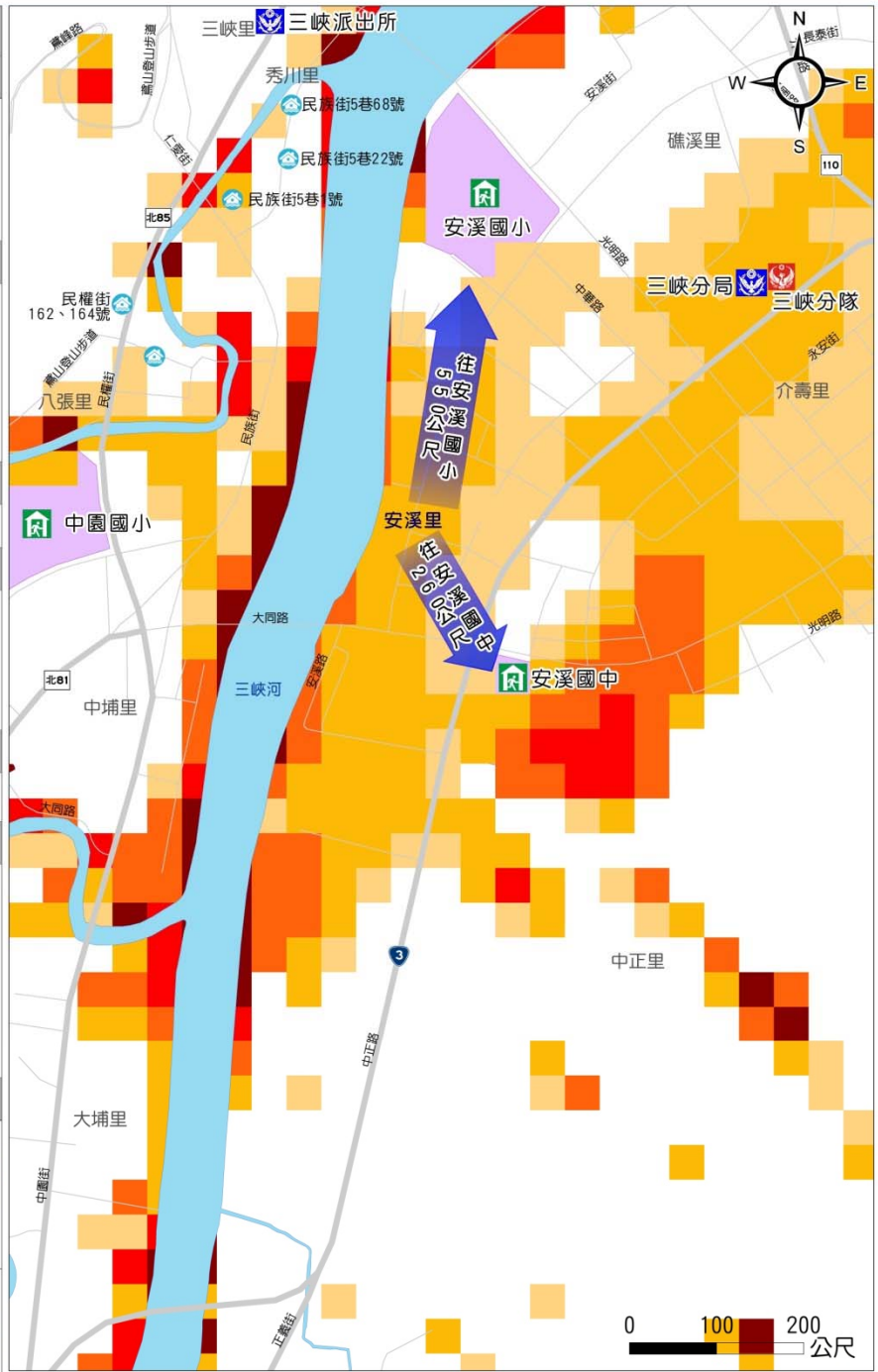
1. 安溪國小
容納：280人
地址：新北市三峽區中華路42號
電話：(02)26731488



3. 安溪國中
容納：900人
地址：新北市三峽區大同路135號
電話：(02)26717851



新北市政府 國立臺灣大學氣候天氣災害研究中心
中華民國 104年 7月 製作

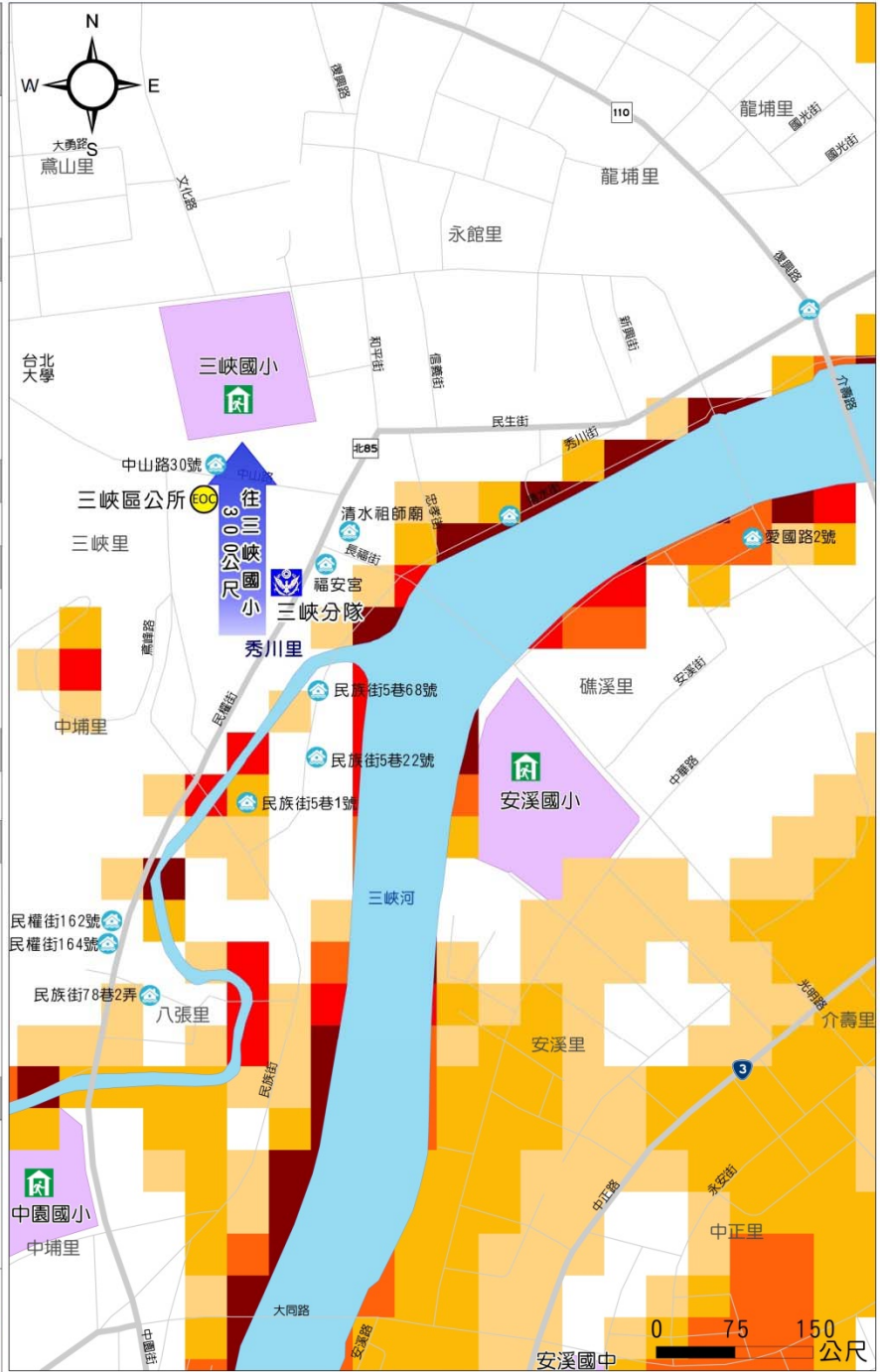


	淹水深度(公尺)	設施	道路	標示
圖 例	0.3 - 0.5	避難收容處所	省道	疏散避難方向
	0.5 - 1	消防單位	縣道	101-103年歷史災點
	1 - 2	警察單位	鄉道	
	2 - 3	學校		
	>3			

新北市三峽區秀川里24小時累積雨量450毫米淹水疏散避難地圖

編號：650090002




防災資訊	
里界圖	
<ul style="list-style-type: none"> • 里面積 65,889平方公尺 • 淹水面積 41,727.2平方公尺 • 總人口數 695人 	<p>秀川里</p>
災害通報單位	
<ul style="list-style-type: none"> • 新北市災害應變中心 電話：(02) 89535599#6659 • 三峽區災害應變中心 電話：(02) 26734539 • 新北市政府警察局-三峽派出所 地址：新北市三峽區民權街38號 電話：(02) 26711254 • 新北市消防局-陸恩分隊 地址：新北市三峽區陸恩街247號 電話：(02) 26747927 	
緊急連絡人	
<ul style="list-style-type: none"> • 里長：李楷瑞 電話：(02) 26711372 	
防災資訊網	
<ul style="list-style-type: none"> • 內政部消防署 http://www.nfa.gov.tw/ • 經濟部水利署防災資訊服務網 http://fhy.wra.gov.tw/ • 交通部公路總局 http://www.thb.gov.tw/tm/wcf.aspx • 新北市政府防災資訊網 http://www.dsc.ntpc.gov.tw/new/ 	
避難原則	
<ul style="list-style-type: none"> • 就地避難或垂直避難為原則；低窪地區宜預先疏散撤離前往避難收容處所。 	
使用說明	
<ul style="list-style-type: none"> • 本圖係根據經濟部水利署2010年淡水河流域及臺北市、新北市、桃園縣與基隆市淹水潛勢圖更新計畫，臺北地區高程50m以下，坡度平緩之地區。 • 模擬24小時累積雨量450毫米。 • 模擬假設條件：(1)所有河堤皆無破壞損毀、(2)所有抽水站皆正常運作、(3)所有堤防閘門皆關閉、(4)所有下水道系統皆正常運作。 • 受限於實際降雨降率狀況與模擬條件有所差異，此淹水潛勢圖建議作為災前滅災整備之運用。 	
避難收容處所	
<ol style="list-style-type: none"> 1. 三峽國小 容納：387人 地址：新北市三峽區 中山路16號 電話：(02) 26711018 	
<ol style="list-style-type: none"> 2. 安溪國小 容納：280人 地址：新北市三峽區 中華路42號 電話：(02) 26731488 	
<p>新北市政府 國立臺灣大學氣候天氣災害研究中心 中華民國 104年 7月 製作</p>	

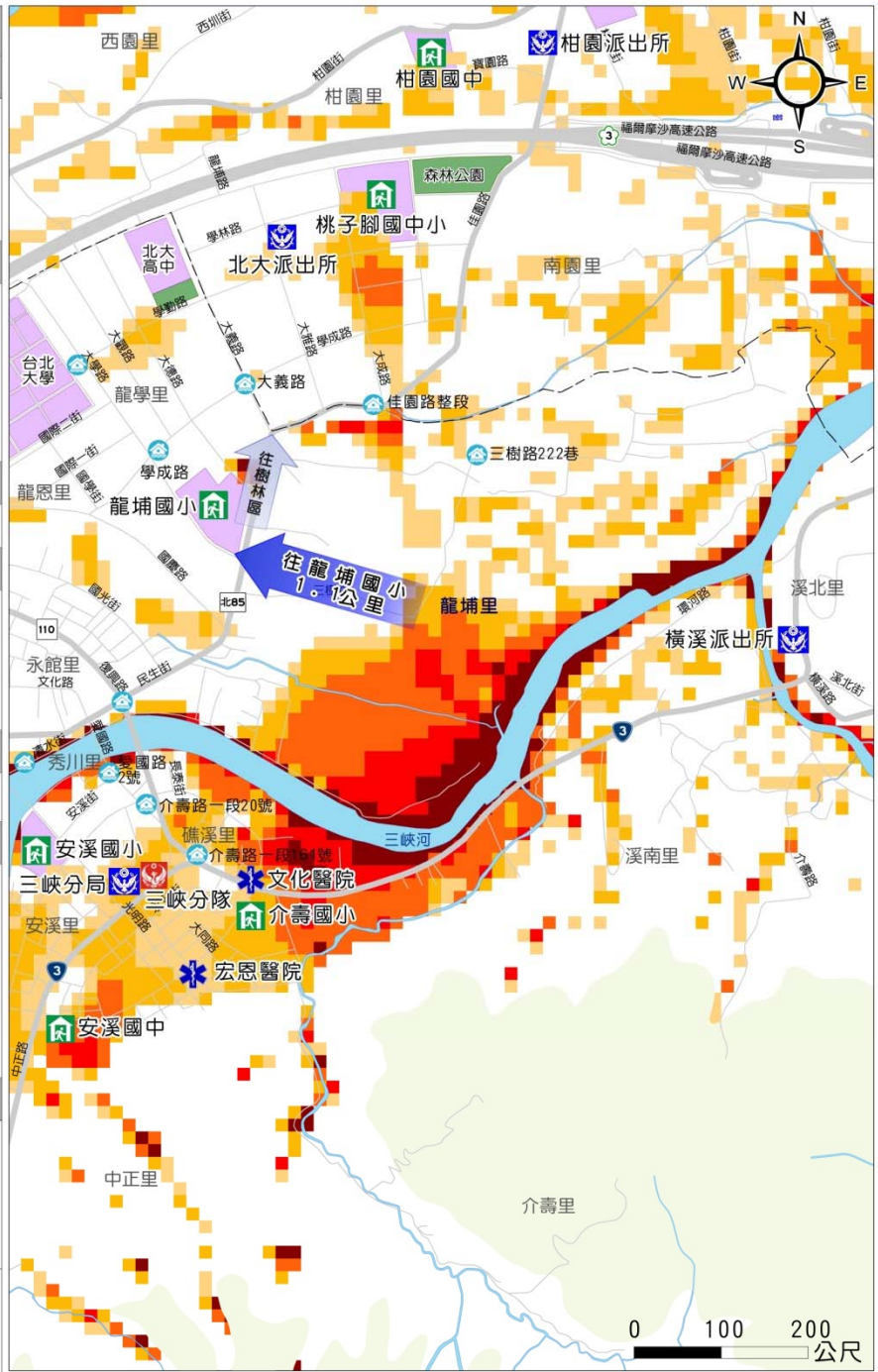


	淹水深度(公尺)	設施	道路	標示
圖例		避難收容處所	省道	疏散避難方向
		警察單位	縣道	101-103年歷史災點
		應變中心	鄉道	
		學校		

新北市三峽區龍埔里24小時累積雨量450毫米淹水疏散避難地圖

編號：6500900009

防災資訊	
里界圖	
<ul style="list-style-type: none"> • 里面積 2,032,440平方公尺 • 淹水面積 927,464.7平方公尺 • 總人口數 9,449人 	
災害通報單位	
<ul style="list-style-type: none"> • 新北市災害應變中心 電話：(02)89535599#6659 • 三峽區災害應變中心 電話：(02)26734539 • 新北市政府警察局-三峽分局 地址：新北市三峽區中正路一段48號 電話：(02)26711796 • 新北市消防局-三峽分隊 地址：新北市三峽區中正路一段46號 電話：(02)26711119 	
緊急連絡人	
<ul style="list-style-type: none"> • 里長：陳志育 電話：(02)26739911 	
防災資訊網	
<ul style="list-style-type: none"> • 內政部消防署 http://www.nfa.gov.tw/ • 經濟部水利署防災資訊服務網 http://fhy.wra.gov.tw/ • 交通部公路總局 http://www.thb.gov.tw/tm/wcf.aspx • 新北市政府防災資訊網 http://www.dsc.ntpc.gov.tw/new/ 	
避難原則	
<ul style="list-style-type: none"> • 就地避難或垂直避難為原則；低窪地區宜預先疏散撤離前往避難收容處所。 	
使用說明	
<ul style="list-style-type: none"> • 本圖係根據經濟部水利署2010年淡水河流域及臺北市、新北市、桃園縣與基隆市淹水潛勢圖更新計畫，臺北地區高程50m以下，坡度平緩之地區。 • 模擬24小時累積雨量450毫米。 • 模擬假設條件：(1)所有河堤皆無破壞損毀、(2)所有抽水站皆正常運作、(3)所有堤防閘門皆關閉、(4)所有下水道系統皆正常運作。 • 受限於實際降雨狀況與模擬條件有所差異，此淹水潛勢圖建議作為災前滅災整備之運用。 	
避難收容處所	
<ol style="list-style-type: none"> 1. 龍埔國小 容納：155人 地址：新北市三峽區大學路6號 電話：(02)26745666 	
<ol style="list-style-type: none"> 2. 安溪國小 容納：280人 地址：新北市三峽區中華路42號 電話：(02)26731488 	
<p>新北市政府 國立臺灣大學氣候天氣災害研究中心 中華民國 104年 7月 製作</p>	



	淹水深度(公尺)	設施	道路	標示
圖例	0.3 - 0.5	避難收容處所	國道	疏散避難方向
	0.5 - 1	消防單位	省道	101-103年歷史災點
	1 - 2	警察單位	縣道	行政區域界線
	2 - 3	醫療單位	鄉道	區界線
	>3	學校		


新北市三峽區礁溪里24小時累積雨量450毫米淹水疏散避難地圖

編號：650090007

防災資訊

里界圖

- 里面積
418,345平方公尺
- 淹水面積
312,821.1平方公尺
- 總人口數
5,982人



災害通報單位

- 新北市災害應變中心
電話：(02)89535599#6659
- 三峽區災害應變中心
電話：(02)26734539
- 新北市政府警察局-三峽分局
地址：新北市三峽區中正路一段48號
電話：(02)26711796
- 新北市消防局-三峽分隊
地址：新北市三峽區中正路一段46號
電話：(02)26711119

緊急連絡人

- 里長：董耀琮 電話：(02)26738098

防災資訊網

- 內政部消防署
<http://www.nfa.gov.tw/>
- 經濟部水利署防災資訊服務網
<http://fhy.wra.gov.tw/>
- 交通部公路總局
<http://www.thb.gov.tw/tm/wcf.aspx>
- 新北市政府防災資訊網
<http://www.dsc.ntpc.gov.tw/new/>




避難原則

- 就地避難或垂直避難為原則；低窪地區宜預先疏散撤離前往避難收容處所。

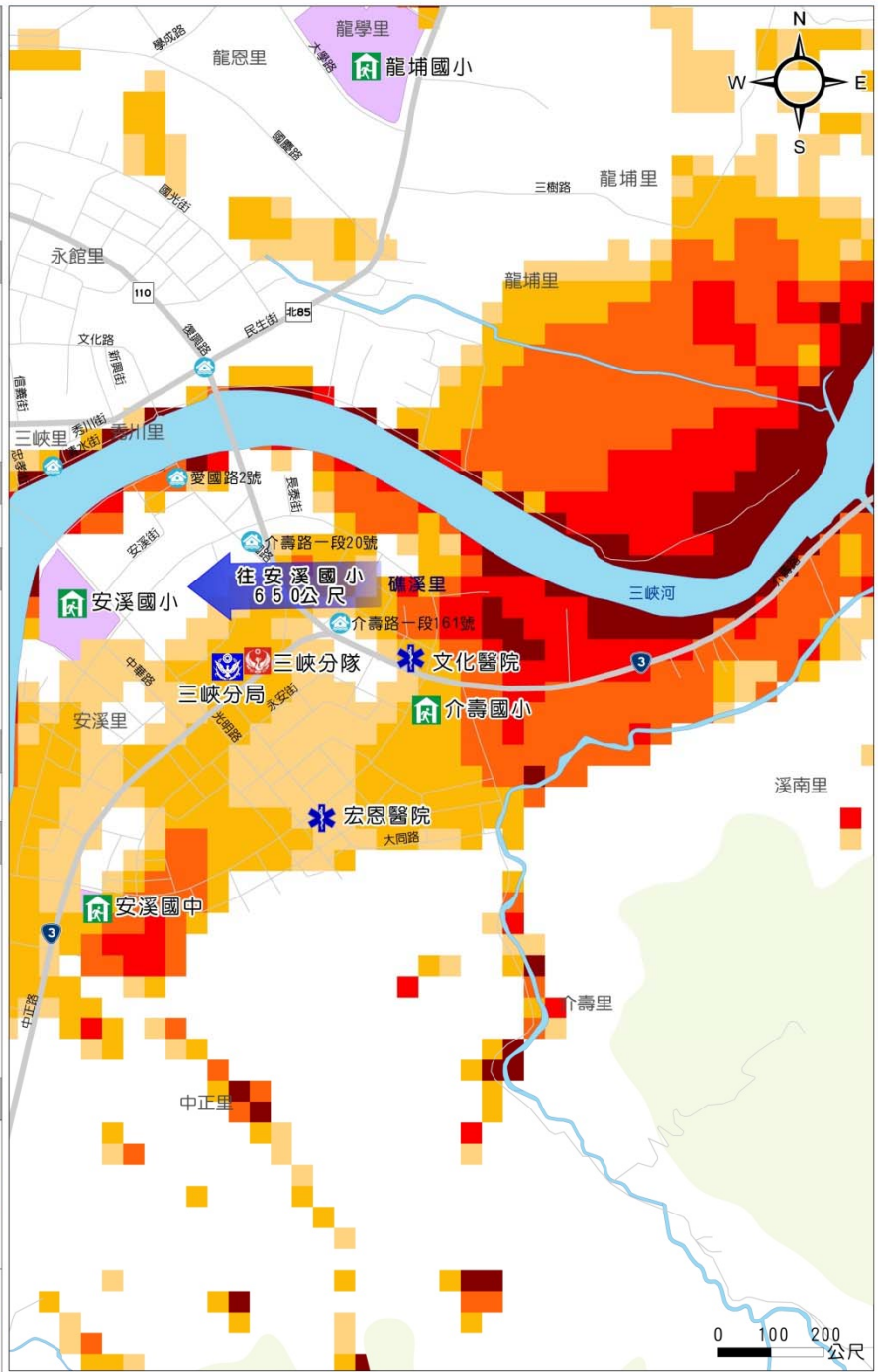
使用說明

- 本圖係根據經濟部水利署2010年淡水河流域及臺北市、新北市、桃園縣與基隆市淹水潛勢圖更新計畫，臺北地區高程50m以下，坡度平緩之地區。
- 模擬24小時累積雨量450毫米。
- 模擬假設條件：(1)所有河堤皆無破壞損毀、(2)所有抽水站皆正常運作、(3)所有堤防閘門皆關閉、(4)所有下水道系統皆正常運作。
- 受限於實際颱風降雨狀況與模擬條件有所差異，此淹水潛勢圖建議作為災前滅災整備之運用。

避難收容處所

1. 介壽國小 容納：187人 地址：新北市三峽區大同路1號 電話：(02)26712392	
2. 安溪國小 容納：280人 地址：新北市三峽區中華路42號 電話：(02)26731488	
3. 安溪國中 容納：900人 地址：新北市三峽區大同路135號 電話：(02)26717851	

新北市政府 國立臺灣大學氣候天氣災害研究中心
中華民國 104年 7月 製作



	淹水深度(公尺)	設施	道路	標示
圖 例	0.3 - 0.5	避難收容處所	省道	疏散避難方向
	0.5 - 1	消防單位	縣道	101-103年歷史災點
	1 - 2	警察單位	鄉道	
	2 - 3	醫療單位		
	>3	學校		


新北市中和區安順里24小時累積雨量450毫米淹水疏散避難地圖

編號：6500300075

防災資訊

里界圖

- 里面積
75,312.8平方公尺
- 淹水面積
30,504.37平方公尺
- 總人口數
4,523人



安順里

災害通報單位

- 新北市災害應變中心
電話：(02) 89535599#6659
- 中和區災害應變中心
電話：(02) 82422488
- 新北市政府警察局-中和第一分局
地址：新北市中和區國通路30號
電話：(02) 22498950、22456227
- 新北市消防局-南勢分隊
地址：新北市中和區南山路236號
電話：(02) 29440056

緊急連絡人

- 里長：陳振益 電話：(02) 29498486

防災資訊網

- 內政部消防署
<http://www.nfa.gov.tw/>
- 經濟部水利署防災資訊服務網
<http://fhy.wra.gov.tw/>
- 交通部公路總局
<http://www.thb.gov.tw/tm/wcf.aspx>
- 新北市政府防災資訊網
<http://www.dsc.ntpc.gov.tw/new/>

避難原則




- 就地避難或垂直避難為原則；低窪地區宜預先疏散撤離前往避難收容處所。

使用說明

- 本圖係根據經濟部水利署2010年淡水河流域及臺北市、新北市、桃園縣與基隆市淹水潛勢圖更新計畫，臺北地區高程50m以下，坡度平緩之地區。
- 模擬24小時累積雨量450毫米。
- 模擬假設條件：(1)所有河堤皆無破壞損毀、(2)所有抽水站皆正常運作、(3)所有堤防閘門皆關閉、(4)所有下水道系統皆正常運作。
- 受限於實際降雨降雨狀況與模擬條件有所差異，此淹水潛勢圖建議作為災前滅災整備之運用。

避難收容處所

1. 中和區公所
容納：65人
地址：新北市中和區景平路634-2號
電話：(02) 22482688
2. 南山高中
容納：891人
地址：新北市中和區廣福路41號
電話：(02) 22453000
3. 漳和國中
容納：221人
地址：新北市中和區廣福路39號
電話：(02) 22488616

新北市政府 國立臺灣大學氣候天氣災害研究中心
中華民國 104年 6月 製作

	淹水深度 (公尺)	設施	道路
圖 例		避難收容處所	64 省道快速公路
		消防單位	111 縣道
		警察單位	北95 鄉道
		應變中心	行政區域界線
		>3	101-103年歷史災點

200


新北市永和區下溪里24小時累積雨量450毫米淹水疏散避難地圖

編號：6500400046

防災資訊

里界圖

• 里面積 93,231.2平方公尺
 • 淹水面積 49,525.4平方公尺
 • 總人口數 4,191人



災害通報單位

- 新北市災害應變中心
電話：(02)89535599#6659
- 永和區災害應變中心
電話：(02)29282828
- 新北市政府警察局-新生派出所
地址：新北市永和區仁愛路187號
電話：(02)29217119
- 新北市消防局-永平分隊
地址：新北市永和區環河西路二段177號
電話：(02)32335119

緊急連絡人

• 里長：林敏德 電話：(02)29288787

防災資訊網

- 內政部消防署
<http://www.nfa.gov.tw/>
- 經濟部水利署防災資訊服務網
<http://fhy.wra.gov.tw/>
- 交通部公路總局
<http://www.thb.gov.tw/tm/wcf.aspx>
- 新北市政府防災資訊網
<http://www.dsc.ntpc.gov.tw/new/>

避難原則

• 就地避難或垂直避難為原則；低窪地區宜預先疏散撤離前往避難收容處所。

使用說明

- 本圖係根據經濟部水利署2010年淡水河流域及臺北市、新北市、桃園縣與基隆市淹水潛勢圖更新計畫，臺北地區高程50m以下，坡度平緩之地區。
- 模擬24小時累積雨量450毫米。
- 模擬假設條件：(1)所有河堤皆無破壞損毀、(2)所有抽水站皆正常運作、(3)所有堤防閘門皆關閉、(4)所有下水道系統皆正常運作。
- 受限於實際臨降雨狀況與模擬條件有所差異，此淹水潛勢圖建議作為災前滅災整備之運用。

避難收容處所

1. 頂溪國小 容納：226人 地址：新北市永和區文化路133號 電話：(02)29212058	
2. 永平高中 容納：314人 地址：新北市永和區永平路205號 電話：(02)22319670	



	淹水深度(公尺)	設施	道路
圖例	0.3 - 0.5	警察單位	避難收容處所
	0.5 - 1	消防單位	學校
	1 - 2	醫療單位	公園
	2 - 3	標示	行政區域界線
	>3	101-103年歷史災點	區界線

新北市政府 國立臺灣大學氣候天氣災害研究中心
中華民國 104年 7月 製作

新北市永和區大同里24小時累積雨量450毫米淹水疏散避難地圖

編號：6500400042

防災資訊	
里界圖	
<ul style="list-style-type: none"> • 里面積 26,609.4 平方公尺 • 淹水面積 16,620.1 平方公尺 • 總人口數 1,026 人 	
災害通報單位	
<ul style="list-style-type: none"> • 新北市災害應變中心 電話：(02) 89535599#6659 • 永和區災害應變中心 電話：(02) 29282828 • 新北市政府警察局-新生派出所 地址：新北市永和區仁愛路187號 電話：(02) 29217119 • 新北市消防局-永平分隊 地址：新北市永和區環河西路二段177號 電話：(02) 32335119 	
緊急連絡人	
<ul style="list-style-type: none"> • 里長：陳健蒼 電話：(02) 29215213 	
防災資訊網	
<ul style="list-style-type: none"> • 內政部消防署 http://www.nfa.gov.tw/ • 經濟部水利署防災資訊服務網 http://fhy.wra.gov.tw/ • 交通部公路總局 http://www.thb.gov.tw/tm/wcf.aspx • 新北市政府防災資訊網 http://www.dsc.ntpc.gov.tw/new/ 	
避難原則	
<ul style="list-style-type: none"> • 就地避難或垂直避難為原則；低窪地區宜預先疏散撤離前往避難收容處所。 	
使用說明	
<ul style="list-style-type: none"> • 本圖係根據經濟部水利署2010年淡水河流域及臺北市、新北市、桃園縣與基隆市淹水潛勢圖更新計畫，臺北地區高程50m以下，坡度平緩之地區。 • 模擬24小時累積雨量450毫米。 • 模擬假設條件：(1)所有河堤皆無破壞損毀、(2)所有抽水站皆正常運作、(3)所有堤防閘門皆關閉、(4)所有下水道系統皆正常運作。 • 受限於實際臨降雨狀況與模擬條件有所差異，此淹水潛勢圖建議作為災前滅災整備之運用。 	
避難收容處所	
<ol style="list-style-type: none"> 1. 頂溪國小 容納：226人 地址：新北市永和區文化路133號 電話：(02) 29212058 	
<ol style="list-style-type: none"> 2. 永平高中 容納：314人 地址：新北市永和區永平路205號 電話：(02) 22319670 	
<p>新北市政府 國立臺灣大學氣候天氣災害研究中心 中華民國 104年 7月 製作</p>	



	淹水深度 (公尺)	設施	道路
圖例	0.3 - 0.5	警察單位	避難收容處所
	0.5 - 1	消防單位	學校
	1 - 2	醫療單位	公園
	2 - 3	標示	行政區域界線
	>3	101-103年歷史災點	區界線

新北市永和區保平里24小時累積雨量450毫米淹水疏散避難地圖

編號：6500400033

防災資訊

里界圖

- 里面積 78,223.8平方公尺
- 淹水面積 39,424.7平方公尺
- 總人口數 5,104人

災害通報單位

- 新北市災害應變中心
電話：(02) 89535599#6659
- 永和區災害應變中心
電話：(02) 29282828
- 新北市政府警察局-新生派出所
地址：新北市永和區仁愛路187號
電話：(02) 29217119
- 新北市消防局-永平分隊
地址：新北市永和區環河西路二段177號
電話：(02) 32335119

緊急連絡人

- 里長：許承煬 電話：(02) 29208667

防災資訊網

- 內政部消防署
<http://www.nfa.gov.tw/>
- 經濟部水利署防災資訊服務網
<http://fhy.wra.gov.tw/>
- 交通部公路總局
<http://www.thb.gov.tw/tm/wcf.aspx>
- 新北市政府防災資訊網
<http://www.dsc.ntpc.gov.tw/new/>

避難原則

- 就地避難或垂直避難為原則；低窪地區宜預先疏散撤離前往避難收容處所。

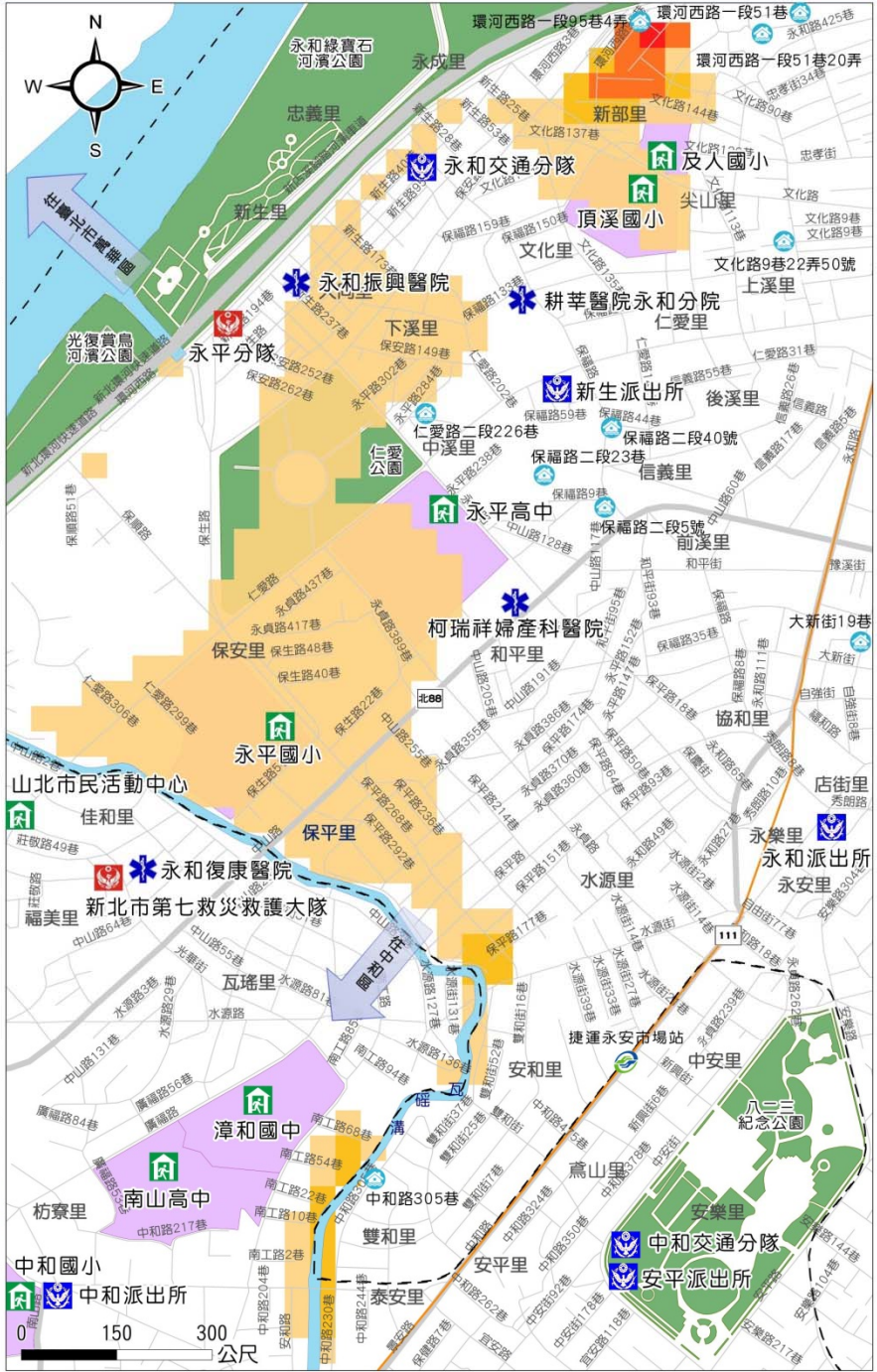
使用說明

- 本圖係根據經濟部水利署2010年淡水河流域及臺北市、新北市、桃園縣與基隆市淹水潛勢圖更新計畫，臺北地區高程50m以下，坡度平緩之地區。
- 模擬24小時累積雨量450毫米。
- 模擬假設條件：(1)所有河堤皆無破壞損毀、(2)所有抽水站皆正常運作、(3)所有堤防閘門皆關閉、(4)所有下水道系統皆正常運作。
- 受限於實際臨洪降雨狀況與模擬條件有所差異，此淹水潛勢圖建議作為災前滅災整備之運用。

避難收容處所

1. 永平國小 容納：313人 地址：新北市永和區保生路25號 電話：(02) 29259879	
2. 永平高中 容納：314人 地址：新北市永和區永平路205號 電話：(02) 22319670	
3. 頂溪國小 容納：226人 地址：新北市永和區文化路133號 電話：(02) 29212058	

新北市政府 國立臺灣大學氣候天氣災害研究中心
 中華民國 104年 7月 製作



	淹水深度 (公尺)	設施	道路
圖 例		警察單位	縣道
		消防單位	鄉道
		醫療單位	捷運 (中和新蘆線)
		標示	行政區域界線
		101-103年歷史災點	區界線


新北市永和區保安里24小時累積雨量450毫米淹水疏散避難地圖

編號：6500400013

防災資訊

里界圖

- 里面積 242,041平方公尺
- 淹水面積 192,280平方公尺
- 總人口數 7,756人



災害通報單位

- 新北市災害應變中心
電話：(02) 89535599#6659
- 永和區災害應變中心
電話：(02) 29282828
- 新北市政府警察局-新生派出所
地址：新北市永和區仁愛路187號
電話：(02) 29217119
- 新北市消防局-永平分隊
地址：新北市永和區環河西路二段177號
電話：(02) 32335119

緊急連絡人

- 里長：許承煬 電話：(02) 29208667

防災資訊網

- 內政部消防署
<http://www.nfa.gov.tw/>
- 經濟部水利署防災資訊服務網
<http://fhy.wra.gov.tw/>
- 交通部公路總局
<http://www.thb.gov.tw/tm/wcf.aspx>
- 新北市政府防災資訊網
<http://www.dsc.ntpc.gov.tw/new/>




避難原則

- 就地避難或垂直避難為原則；低窪地區宜預先疏散撤離前往避難收容處所。

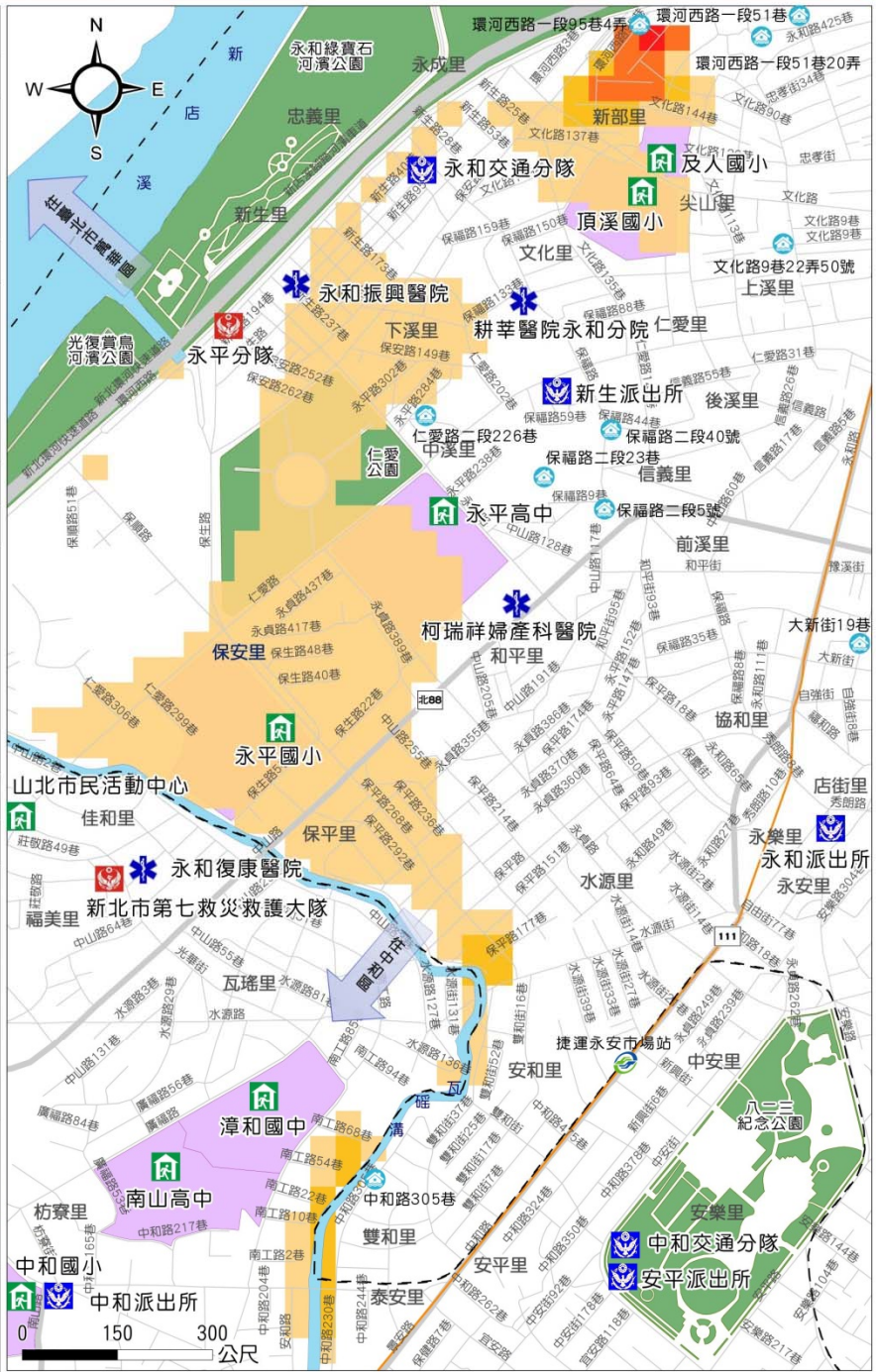
使用說明

- 本圖係根據經濟部水利署2010年淡水河流域及臺北市、新北市、桃園縣與基隆市淹水潛勢圖更新計畫，臺北地區高程50m以下，坡度平緩之地區。
- 模擬24小時累積雨量450毫米。
- 模擬假設條件：(1)所有河堤皆無破壞損毀、(2)所有抽水站皆正常運作、(3)所有堤防閘門皆關閉、(4)所有下水道系統皆正常運作。
- 受限於實際降雨降況與模擬條件有所差異，此淹水潛勢圖建議作為災前預災整備之運用。

避難收容處所

1. 永平國小 容納：313人 地址：新北市永和區 保生路25號 電話：(02) 29259879	
2. 永平高中 容納：314人 地址：新北市永和區 永平路205號 電話：(02) 22319670	
3. 頂溪國小 容納：226人 地址：新北市永和區 文化路133號 電話：(02) 29212058	

新北市政府 國立臺灣大學氣候天氣災害研究中心
 中華民國 104年 7月 製作



	淹水深度 (公尺)	設施	道路
圖例	 0.3 - 0.5	警察單位	避難收容處所
	 0.5 - 1	消防單位	學校
	 1 - 2	醫療單位	公園
	 2 - 3	標示	行政區域界線
	 >3	101-103年歷史災點	區界線
		縣道	鄉道
		捷運 (中和新蘆線)	

新北市永和區智光里24小時累積雨量450毫米淹水疏散避難地圖

編號：6500400040

防災資訊

里界圖

- 里面積 92,416平方公尺
- 淹水面積 45,914.5平方公尺
- 總人口數 3,662人

災害通報單位

- 新北市災害應變中心
電話：(02) 89535599#6659
- 永和區災害應變中心
電話：(02) 29282828
- 新北市政府警察局-得和派出所
地址：新北市永和區民權路51號
電話：(02) 29451969
- 新北市消防局-永利分隊
地址：新北市永和區永利路72-1號
電話：(02) 29280206

緊急連絡人

- 里長：趙振丞 電話：(02) 29412128

防災資訊網

- 內政部消防署
<http://www.nfa.gov.tw/>
- 經濟部水利署防災資訊服務網
<http://fhy.wra.gov.tw/>
- 交通部公路總局
<http://www.thb.gov.tw/tm/wcf.aspx>
- 新北市政府防災資訊網
<http://www.dsc.ntpc.gov.tw/new/>

避難原則

- 就地避難或垂直避難為原則；低窪地區宜預先疏散撤離前往避難收容處所。

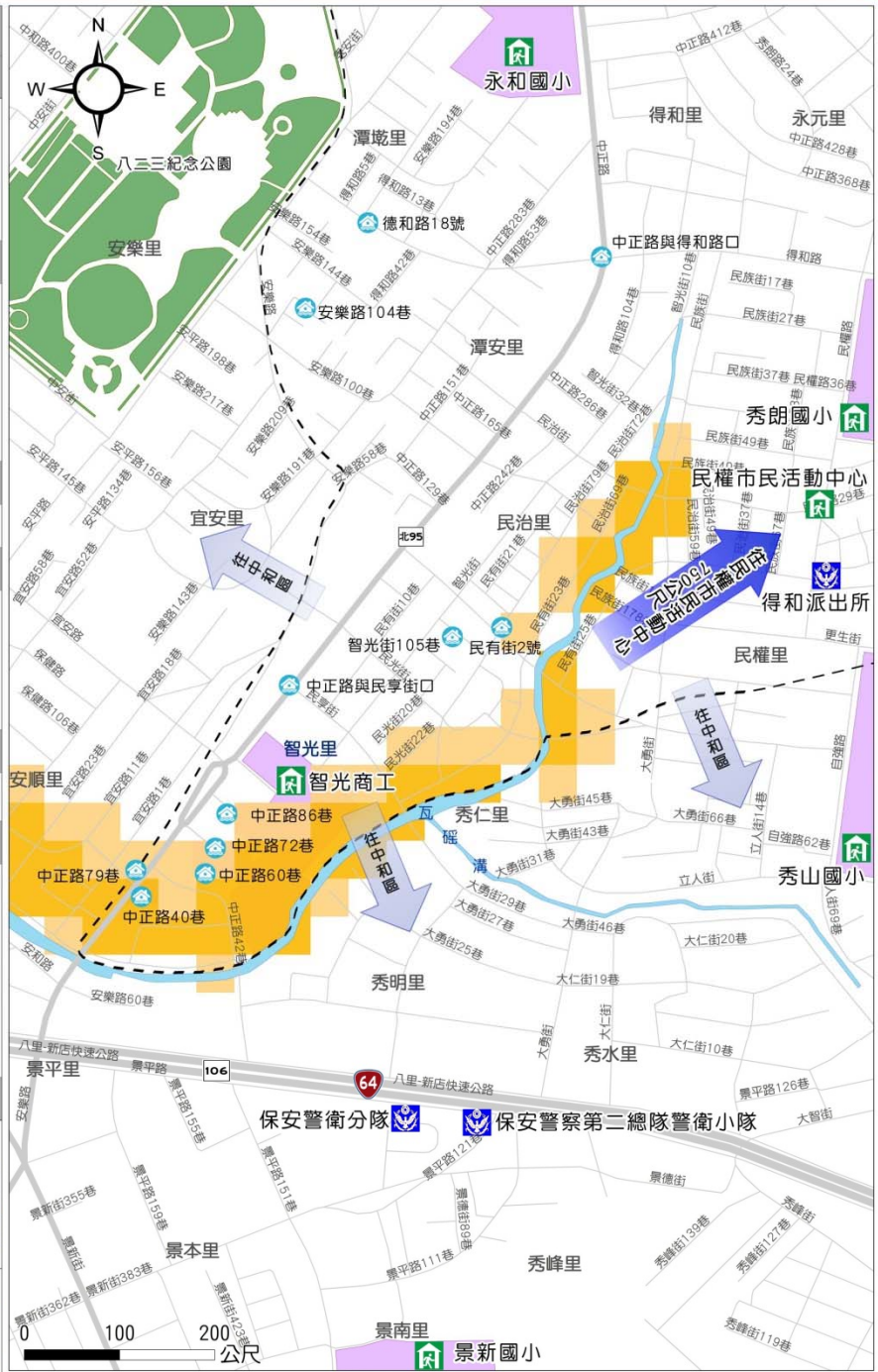
使用說明

- 本圖係根據經濟部水利署2010年淡水河流域及臺北市、新北市、桃園縣與基隆市淹水潛勢圖更新計畫，臺北地區高程50m以下，坡度平緩之地區。
- 模擬24小時累積雨量450毫米。
- 模擬假設條件：(1)所有河堤皆無破壞損毀、(2)所有抽水站皆正常運作、(3)所有堤防閘門皆關閉、(4)所有下水道系統皆正常運作。
- 受限於實際臨洪降雨狀況與模擬條件有所差異，此淹水潛勢圖建議作為災前滅災整備之運用。

避難收容處所

1. 智光商工 容納：102人 地址：新北市永和區 中正路100號 電話：(02) 29432491	
2. 民權市民活動中心 容納：125人 地址：新北市永和區 民權路60號 電話：(02) 29282828	

新北市政府 國立臺灣大學氣候天氣災害研究中心
中華民國 104年 7月 製作



	淹水深度(公尺)	設施	道路	標示
圖例	0.3 - 0.5	警察單位	快速道路	101-103年歷史災點
	0.5 - 1	避難收容處所	縣道	疏散避難方向
	1 - 2	學校	鄉道	
	2 - 3	公園		行政區域界線
	>3			區界線


新北市板橋區文聖里24小時累積雨量450毫米淹水疏散避難地圖

編號：6500100119

防災資訊

里界圖

- 里面積
53,603.5平方公尺
- 淹水面積
38,200.5平方公尺
- 總人口數
4,068人



文聖里

災害通報單位

- 新北市災害應變中心
電話：(02)8953599#6659
- 板橋區災害應變中心
電話：(02)29686942
- 新北市政府警察局-文聖派出所
地址：新北市板橋區大同街14號
電話：(02)22583956
- 新北市消防局-莒光分隊
地址：新北市板橋區莒光路161號
電話：(02)22515614

緊急連絡人

- 里長：楊仁瑰 電話：(02)22569320

防災資訊網

- 內政部消防署
<http://www.nfa.gov.tw/>
- 經濟部水利署防災資訊服務網
<http://fhy.wra.gov.tw/>
- 交通部公路總局
<http://www.thb.gov.tw/tm/wcf.aspx>
- 新北市政府防災資訊網
<http://www.dsc.ntpc.gov.tw/new/>

避難原則


- 就地避難或垂直避難為原則；低窪地區宜預先疏散撤離前往避難收容處所。

使用說明


- 本圖係根據經濟部水利署2010年淡水河流域及臺北市、新北市、桃園縣與基隆市淹水潛勢圖更新計畫，臺北地區高程50m以下，坡度平緩之地區。
- 模擬24小時累積雨量450毫米。
- 模擬假設條件：(1)所有河堤皆無破壞損毀、(2)所有抽水站皆正常運作、(3)所有堤防閘門皆關閉、(4)所有下水道系統皆正常運作。
- 受限於實際降雨狀況與模擬條件有所差異，此淹水潛勢圖建議作為災前滅災整備之運用。

避難收容處所

1. 文聖國小
容納：425人
地址：新北市板橋區文聖路66號
電話：(02)22530782



2. 江翠國小
容納：512人
地址：新北市板橋區文化路二段413號
電話：(02)22526880






	淹水深度 (公尺)	設施	道路
圖 例	0.3 - 0.5	避難收容處所	捷運站點
	0.5 - 1	警察單位	高速鐵路
	1 - 2	消防單位	捷運(中和新蘆線)
	2 - 3	公園	省道
	>3	學校	鄉道
		疏散避難方向	101-103年歷史災點

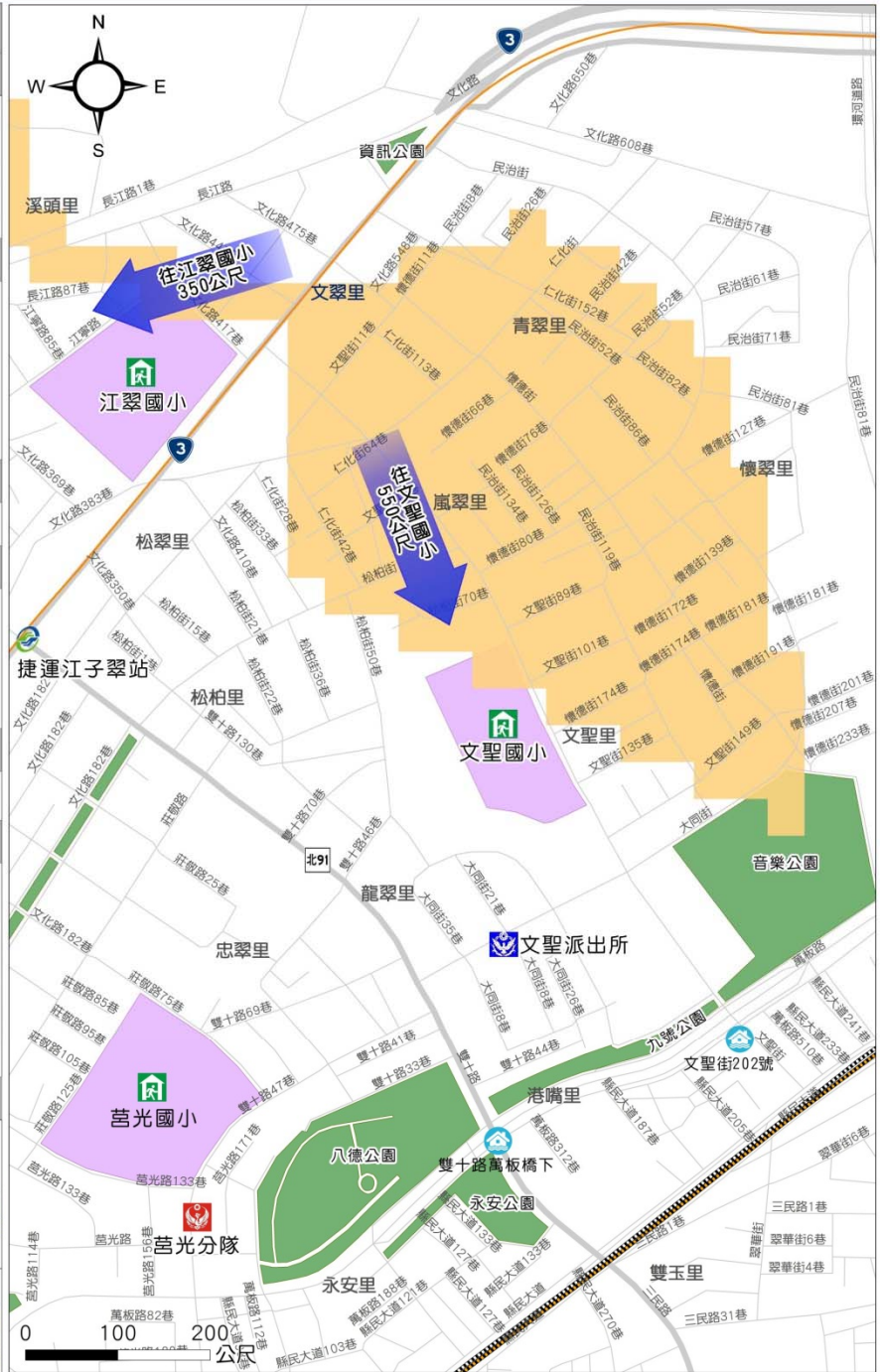
新北市政府 國立臺灣大學氣候天氣災害研究中心
中華民國 104年 7月 製作

206

新北市板橋區文翠里24小時累積雨量450毫米淹水疏散避難地圖

編號：6500100046

防災資訊	
里界圖	
<ul style="list-style-type: none"> • 里面積 87,107平方公尺 • 淹水面積 41,745.3平方公尺 • 總人口數 4,181人 	 <p>文翠里</p>
災害通報單位	
<ul style="list-style-type: none"> • 新北市災害應變中心 電話：(02) 89535599#6659 • 板橋區災害應變中心 電話：(02) 29686942 • 新北市政府警察局-文聖派出所 地址：新北市板橋區大同街14號 電話：(02) 22583956 • 新北市消防局-莒光分隊 地址：新北市板橋區莒光路161號 電話：(02) 22515614 	
緊急連絡人	
<ul style="list-style-type: none"> • 里長：蔡林銑 電話：(02) 22558589 	
防災資訊網	
<ul style="list-style-type: none"> • 內政部消防署 http://www.nfa.gov.tw/ • 經濟部水利署防災資訊服務網 http://fhy.wra.gov.tw/ • 交通部公路總局 http://www.thb.gov.tw/tm/wcf.aspx • 新北市政府防災資訊網 http://www.dsc.ntpc.gov.tw/new/ 	
避難原則	
<ul style="list-style-type: none"> • 就地避難或垂直避難為原則；低窪地區宜預先疏散撤離前往避難收容處所。 	
使用說明	
<ul style="list-style-type: none"> • 本圖係根據經濟部水利署2010年淡水河流域及臺北市、新北市、桃園縣與基隆市淹水潛勢圖更新計畫，臺北地區高程50m以下，坡度平緩之地區。 • 模擬24小時累積雨量450毫米。 • 模擬假設條件：(1)所有河堤皆無破壞損毀、(2)所有抽水站皆正常運作、(3)所有堤防閘門皆關閉、(4)所有下水道系統皆正常運作。 • 受限於實際降雨狀況與模擬條件有所差異，此淹水潛勢圖建議作為災前滅災整備之運用。 	
避難收容處所	
<p>1. 江翠國小 容納：512人 地址：新北市板橋區文化路二段413號 電話：(02) 22526880</p>	
<p>2. 文聖國小 容納：425人 地址：新北市板橋區文聖路86號 電話：(02) 22530782</p>	
<p>新北市政府 國立臺灣大學氣候天氣災害研究中心 中華民國 104年 7月 製作</p>	



	淹水深度(公尺)	設施	道路
圖例	0.3 - 0.5	避難收容處所	捷運站點
	0.5 - 1	警察單位	台灣鐵路
	1 - 2	消防單位	高速鐵路
	2 - 3	公園	捷運(中和新蘆線)
	>3	學校	疏散避難方向
		101-103年歷史災點	省道
		鄉道	鄉道

新北市板橋區西安里24小時累積雨量450毫米淹水疏散避難地圖

編號：6500100067


防災資訊

里界圖

• 里面積
113,221平方公尺

• 淹水面積
47,071.3平方公尺

• 總人口數
2,887人



災害通報單位

• 新北市災害應變中心
電話：(02) 89535599#6659

• 板橋區災害應變中心
電話：(02) 29686942

• 新北市政府警察局-海山派出所
地址：新北市板橋區漢生東路195號
電話：(02) 29640322

• 新北市消防局-民生分隊
地址：新北市板橋區民生路二段56-2號
電話：(02) 29563260

緊急連絡人

• 里長：黃水盛 電話：(02) 29614836

防災資訊網

• 內政部消防署
<http://www.nfa.gov.tw/>

• 經濟部水利署防災資訊服務網
<http://fhy.wra.gov.tw/>

• 交通部公路總局
<http://www.thb.gov.tw/tm/wcf.aspx>

• 新北市政府防災資訊網
<http://www.dsc.ntpc.gov.tw/new/>

避難原則

• 就地避難或垂直避難為原則；低窪地區宜預先疏散避難前往避難收容處所。

使用說明




• 本圖係根據經濟部水利署2010年淡水河流域及臺北市、新北市、桃園縣與基隆市淹水潛勢圖更新計畫，臺北地區高程50m以下，坡度平緩之地區。

• 模擬24小時累積雨量450毫米。

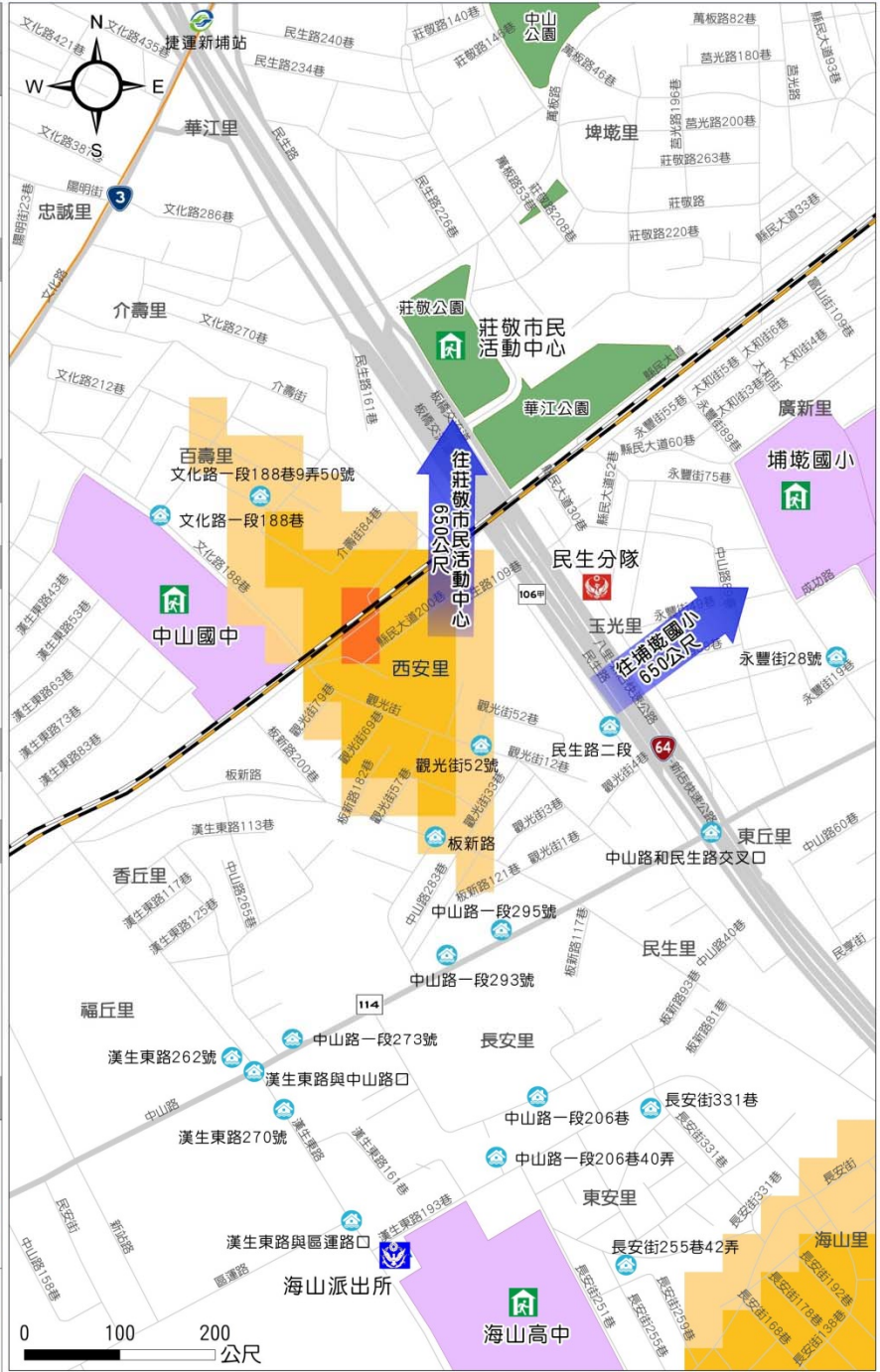
• 模擬假設條件：(1)所有河堤皆無破壞損毀、(2)所有抽水站皆正常運作、(3)所有堤防閘門皆關閉、(4)所有下水道系統皆正常運作。

• 受限於實際颱風降雨狀況與模擬條件有所差異，此淹水潛勢圖建議作為災前滅災整備之運用。

避難收容處所

<p>1. 中山國中 容納：757人 地址：新北市板橋區文化路1段188巷56號 電話：(02) 22508250</p>	
<p>2. 埔墘國小 容納：142人 地址：新北市板橋區永豐街42-8號 電話：(02) 29616690</p>	
<p>3. 莊敬市民活動中心 容納：188人 地址：新北市板橋區民生路二段120號 電話：(02) 29686911</p>	

新北市政府 國立臺灣大學氣候天氣災害研究中心
中華民國 104年 7月 製作



	淹水深度 (公尺)	道路	設施
圖例	0.3 - 0.5	省道快速公路	高速鐵路
	0.5 - 1	省道	台灣鐵路
	1 - 2	縣道	捷運(板南線)
	2 - 3	標示	
	>3	101-103年歷史災點	疏散避難方向
			警察單位
			消防單位
			避難收容處所
			學校
			公園

新北市板橋區幸福里24小時累積雨量450毫米淹水疏散避難地圖

編號：6500100023

防災資訊

里界圖

- 里面積
107,469平方公尺
- 淹水面積
44,298.8平方公尺
- 總人口數
4,810人



幸福里

災害通報單位

- 新北市災害應變中心
電話：(02) 89535599#6659
- 板橋區災害應變中心
電話：(02) 29686942
- 新北市政府警察局-新海派出所
地址：新北市板橋區英士路151號
電話：(02) 22586867
- 新北市消防局-海山分隊
地址：新北市板橋區英士路151號
電話：(02) 22596285

緊急連絡人

- 里長：吳朝琦 電話：(02) 22574424

防災資訊網

- 內政部消防署
<http://www.nfa.gov.tw/>
- 經濟部水利署防災資訊服務網
<http://fhy.wra.gov.tw/>
- 交通部公路總局
<http://www.thb.gov.tw/tm/wcf.aspx>
- 新北市政府防災資訊網
<http://www.dsc.ntpc.gov.tw/new/>

避難原則

- 就地避難或垂直避難為原則；低窪地區宜預先疏散撤離前往避難收容處所。

使用說明

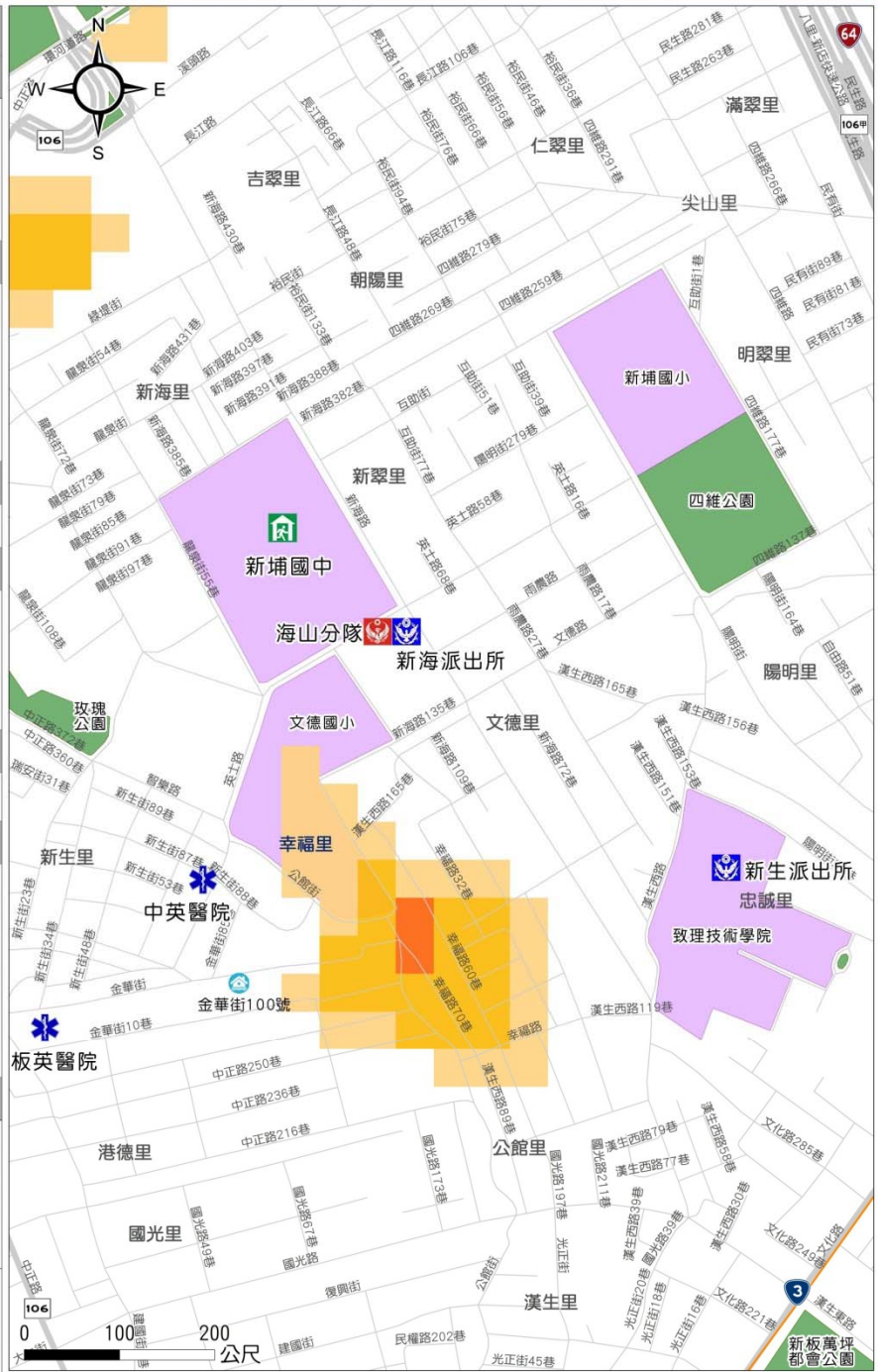
- 本圖係根據經濟部水利署2010年淡水河流域及臺北市、新北市、桃園縣與基隆市淹水潛勢圖更新計畫，臺北地區高程50m以下，坡度平緩之地區。
- 模擬24小時累積雨量450毫米。
- 模擬假設條件：(1)所有河堤皆無破壞損毀、(2)所有抽水站皆正常運作、(3)所有堤防閘門皆關閉、(4)所有下水道系統皆正常運作。
- 受限於實際臨降雨狀況與模擬條件有所差異，此淹水潛勢圖建議作為災前滅災整備之運用。

避難收容處所

1. 新埔國中
容納：325人
地址：新北市板橋區新海路181號
電話：(02) 22572275



新北市政府 國立臺灣大學氣候天氣災害研究中心
中華民國 104年 7月 製作



	淹水深度(公尺)	設施	道路	
圖 例	0.3 - 0.5	警察單位	避難收容處所	
	0.5 - 1	消防單位	學校	
	1 - 2	醫療單位	公園	
	2 - 3	標示		省道快速公路
	>3	101-103年歷史災點	省道	縣道
			捷運(板南線)	


新北市板橋區青翠里24小時累積雨量450毫米淹水疏散避難地圖

編號：6500100047

防災資訊

里界圖

- 里面積
56,156.8平方公尺
- 淹水面積
33,735.3平方公尺
- 總人口數
3,197人



青翠里

災害通報單位

- 新北市災害應變中心
電話：(02)89535599#6659
- 板橋區災害應變中心
電話：(02)29686942
- 新北市政府警察局-文聖派出所
地址：新北市鶯板橋區大同街14號
電話：(02)22583956
- 新北市消防局-莒光分隊
地址：新北市板橋區莒光路161號
電話：(02)22515614

緊急連絡人

- 里長：林森照 電話：(02)22596936

防災資訊網

- 內政部消防署
<http://www.nfa.gov.tw/>
- 經濟部水利署防災資訊服務網
<http://fhy.wra.gov.tw/>
- 交通部公路總局
<http://www.thb.gov.tw/tm/wcf.aspx>
- 新北市政府防災資訊網
<http://www.dsc.ntpc.gov.tw/new/>

避難原則



- 就地避難或垂直避難為原則；低窪地區宜預先疏散撤離前往避難收容處所。

使用說明

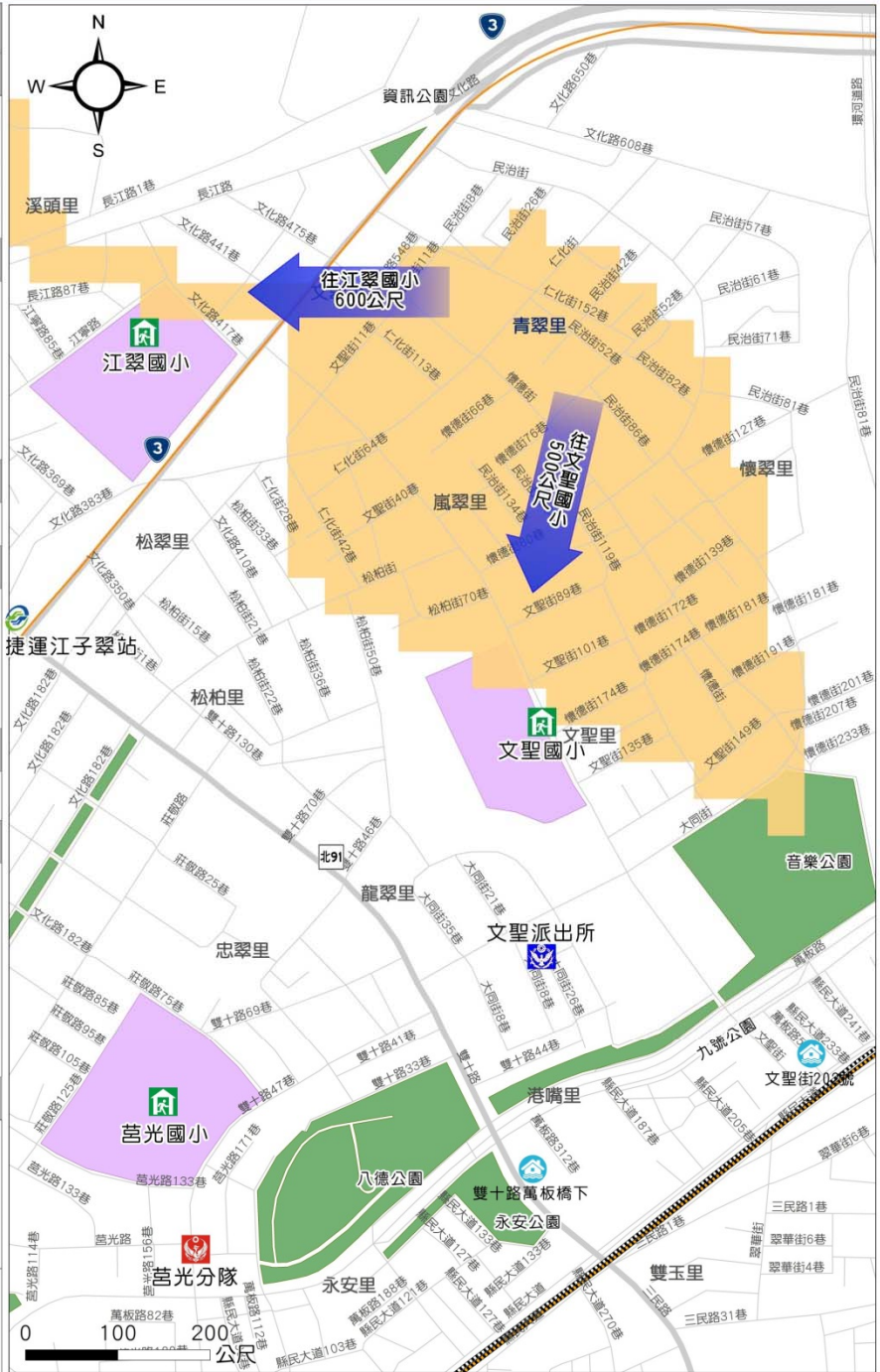
- 本圖係根據經濟部水利署2010年淡水河流域及臺北市、新北市、桃園縣與基隆市淹水潛勢圖更新計畫，臺北地區高程50m以下，坡度平緩之地區。
- 模擬24小時累積雨量450毫米。
- 模擬假設條件：(1)所有河堤皆無破壞損毀、(2)所有抽水站皆正常運作、(3)所有堤防閘門皆關閉、(4)所有下水道系統皆正常運作。
- 受限於實際降雨狀況與模擬條件有所差異，此淹水潛勢圖建議作為災前減災整備之運用。

避難收容處所

1. 文聖國小
容納：425人
地址：新北市板橋區文聖路88號
電話：(02)22530782
2. 江翠國小
容納：512人
地址：新北市板橋區文化路二段413號
電話：(02)22526880

新北市政府 國立臺灣大學氣候天氣災害研究中心
中華民國 104年 7月 製作



淹水深度 (公尺)		設施		道路			
圖例	0.3 - 0.5		避難收容處所		台灣鐵路		
	0.5 - 1		警察單位		高速鐵路		
	1 - 2		消防單位	標示		捷運(中和新蘆線)	
	2 - 3		公園		疏散避難方向		省道
	>3		學校		101-103年歷史災點		鄉道

新北市板橋區海山里24小時累積雨量450毫米淹水疏散避難地圖

編號：6500100057

防災資訊

里界圖

- 里面積 113,274平方公尺
- 淹水面積 91,964.5平方公尺
- 總人口數 8,748人

災害通報單位

- 新北市災害應變中心
電話：(02) 89535599#6659
- 板橋區災害應變中心
電話：(02) 29686942
- 新北市政府警察局-海山派出所
地址：新北市板橋區漢生東路195號
電話：(02) 29640322
- 新北市消防局-民生分隊
地址：新北市板橋區民生路二段56-2號
電話：(02) 29563260

緊急連絡人

- 里長：洪正明 電話：(02) 29542075

防災資訊網

- 內政部消防署
<http://www.nfa.gov.tw/>
- 經濟部水利署防災資訊服務網
<http://fhy.wra.gov.tw/>
- 交通部公路總局
<http://www.thb.gov.tw/tm/wcf.aspx>
- 新北市政府防災資訊網
<http://www.dsc.ntpc.gov.tw/new/>

避難原則

- 就地避難或垂直避難為原則；低窪地區宜預先疏散撤離前往避難收容處所。

使用說明

- 本圖係根據經濟部水利署2010年淡水河流域及臺北市、新北市、桃園縣與基隆市淹水潛勢圖更新計畫，臺北地區高程50m以下，坡度平緩之地區。
- 模擬24小時累積雨量450毫米。
- 模擬假設條件：(1)所有河堤皆無破壞損毀、(2)所有抽水站皆正常運作、(3)所有堤防閘門皆關閉、(4)所有下水道系統皆正常運作。
- 受限於實際臨降雨狀況與模擬條件有所差異，此淹水潛勢圖建議作為災前滅災整備之運用。

避難收容處所

1. 海山高中
容納：200人
地址：新北市板橋區漢生東路215號
電話：(02) 29517475
2. 民生公園活動中心
容納：292人
地址：新北市板橋區民生路一段30-1號
電話：(02) 29583548




新北市政府 國立臺灣大學氣候天氣災害研究中心
中華民國 104年 7月 製作

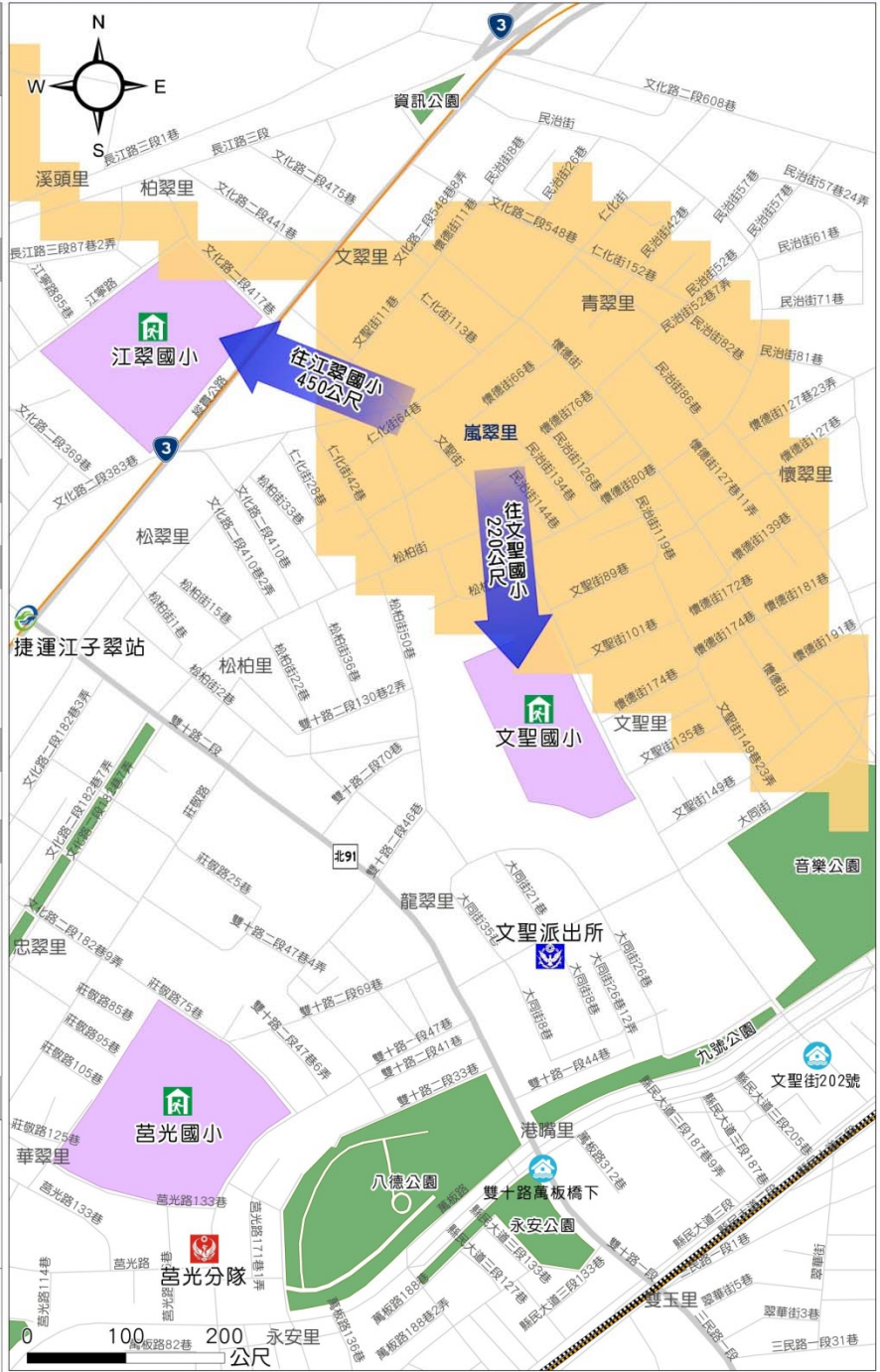
淹水深度(公尺)	設施		道路
0.3 - 0.5	警察單位	學校	64 省道快速公路
0.5 - 1	醫療單位	公園	106 縣道
1 - 2	避難收容處所		
2 - 3	標示		行政區界線
>3	101-103年歷史災點	疏散避難方向	區界線

211

新北市板橋區嵐翠里24小時累積雨量450毫米淹水疏散避難地圖

編號：650010045

防災資訊	
里界圖	
<ul style="list-style-type: none"> • 里面積 45,138.2平方公尺 • 淹水面積 45,138.2平方公尺 • 總人口數 2,672人 	 <p>嵐翠里</p>
災害通報單位	
<ul style="list-style-type: none"> • 新北市災害應變中心 電話：(02) 89535599#6659 • 板橋區災害應變中心 電話：(02) 29686942 • 新北市政府警察局-文聖派出所 地址：新北市板橋區大同街14號 電話：(02) 22583956 • 新北市消防局-莒光分隊 地址：新北市板橋區莒光路161號 電話：(02) 22515614 	
緊急連絡人	
<ul style="list-style-type: none"> • 里長：林彥綱 電話：(02) 22511104 	
防災資訊網	
<ul style="list-style-type: none"> • 內政部消防署 http://www.nfa.gov.tw/ • 經濟部水利署防災資訊服務網 http://fhy.wra.gov.tw/ • 交通部公路總局 http://www.thb.gov.tw/tm/wcf.aspx • 新北市政府防災資訊網 http://www.dsc.ntpc.gov.tw/new/ 	
避難原則	
<ul style="list-style-type: none"> • 就地避難或垂直避難為原則；低窪地區宜預先疏散撤離前往避難收容處所。 	
使用說明	
<ul style="list-style-type: none"> • 本圖係根據經濟部水利署2010年淡水河流域及臺北市、新北市、桃園縣與基隆市淹水潛勢圖更新計畫，臺北地區高程50m以下，坡度平緩之地區。 • 模擬24小時累積雨量450毫米。 • 模擬假設條件：(1)所有河堤皆無破壞損毀、(2)所有抽水站皆正常運作、(3)所有堤防閘門皆關閉、(4)所有下水道系統皆正常運作。 • 受限於實際降雨狀況與模擬條件有所差異，此淹水潛勢圖建議作為災前減災整備之運用。 	
避難收容處所	
<ol style="list-style-type: none"> 1. 文聖國小 容納：425人 地址：新北市板橋區文聖路86號 電話：(02) 22530782 	
<ol style="list-style-type: none"> 2. 江翠國小 容納：512人 地址：新北市板橋區文化路二段413號 電話：(02) 22526880 	
<p>新北市政府 國立臺灣大學氣候天氣災害研究中心 中華民國 104年 7月 製作</p>	



圖例	淹水深度 (公尺)	設施	道路
	0.3 - 0.5	避難收容處所	台灣鐵路
	0.5 - 1	警察單位	高速鐵路
	1 - 2	消防單位	捷運 (中和新蘆線)
	2 - 3	公園	標示
	>3	學校	3 省道
		101-103年歷史災點	北91 鄉道


新北市板橋區溪北里24小時累積雨量450毫米淹水疏散避難地圖

編號：6500100100

防災資訊

里界圖

- 里面積
115,999平方公尺
- 淹水面積
51,764.6平方公尺
- 總人口數
3,818人



災害通報單位

- 新北市災害應變中心
電話：(02)89535599#6659
- 板橋區災害應變中心
電話：(02)29686942
- 新北市政府警察局-沙崙派出所
地址：新北市板橋區馬行路111號
電話：(02)26812741
- 新北市消防局-溪崙分隊
地址：新北市板橋區馬行路二段135號
電話：(02)26878815

緊急連絡人

- 里長：黃炳南 電話：(02)268831839

防災資訊網

- 內政部消防署
<http://www.nfa.gov.tw/>
- 經濟部水利署防災資訊服務網
<http://fhy.wra.gov.tw/>
- 交通部公路總局
<http://www.thb.gov.tw/tm/wcf.aspx>
- 新北市政府防災資訊網
<http://www.dsc.ntpc.gov.tw/new/>

避難原則


- 就地避難或垂直避難為原則；低窪地區宜預先疏散避難前往避難收容處所。

使用說明

- 本圖係根據經濟部水利署2010年淡水河流域及臺北市、新北市、桃園縣與基隆市淹水潛勢圖更新計畫，臺北地區高程50m以下，坡度平緩之地區。
- 模擬24小時累積雨量450毫米。
- 模擬假設條件：(1)所有河堤皆無破壞損毀、(2)所有抽水站皆正常運作、(3)所有堤防閘門皆關閉、(4)所有下水道系統皆正常運作。
- 受限於實際颱風降雨狀況與模擬條件有所差異，此淹水潛勢圖建議作為災前減災整備之運用。

避難收容處所

1. 沙崙國小
容納：425人
地址：新北市板橋區文聖路86號
電話：(02)22530782
2. 溪洲國小
容納：512人
地址：新北市板橋區文化路二段413號
電話：(02)22526880



新北市政府 國立臺灣大學氣候天氣災害研究中心
中華民國 104年 7月 製作

淹水深度 (公尺)		設施	道路	標示
圖例	0.3 - 0.5	避難收容處所	114 縣道	疏散避難方向
	0.5 - 1	警察單位	74 鄉道	101-103年歷史災點
	1 - 2	消防單位		
	2 - 3	公園		行政區域界線
	>3	學校		區界線

213


新北市金山區和平里24小時累積雨量450毫米淹水疏散避難地圖

編號：650270001

防災資訊

里界圖

- 里面積
100,746平方公尺
- 淹水面積
81,463.7平方公尺
- 總人口數
569人



災害通報單位

- 新北市災害應變中心
電話：(02)89535599#6659
- 金山區災害應變中心
電話：(02)24987136
- 新北市政府警察局金山分局
地址：新北市金山區民生路65號
電話：(02)24986532
- 新北市消防局-金山分隊
地址：新北市金山區五湖村南勢54號
電話：(02)24982519

緊急連絡人

- 里長：張文輝 電話：(02)24985737

防災資訊網

- 內政部消防署
<http://www.nfa.gov.tw/>
- 經濟部水利署防災資訊服務網
<http://fhy.wra.gov.tw/>
- 交通部公路總局
<http://www.thb.gov.tw/tm/wcf.aspx>
- 新北市政府防災資訊網
<http://www.dsc.ntpc.gov.tw/new/>




避難原則

- 就地避難或垂直避難為原則；低窪地區宜預先疏散撤離前往避難收容處所。

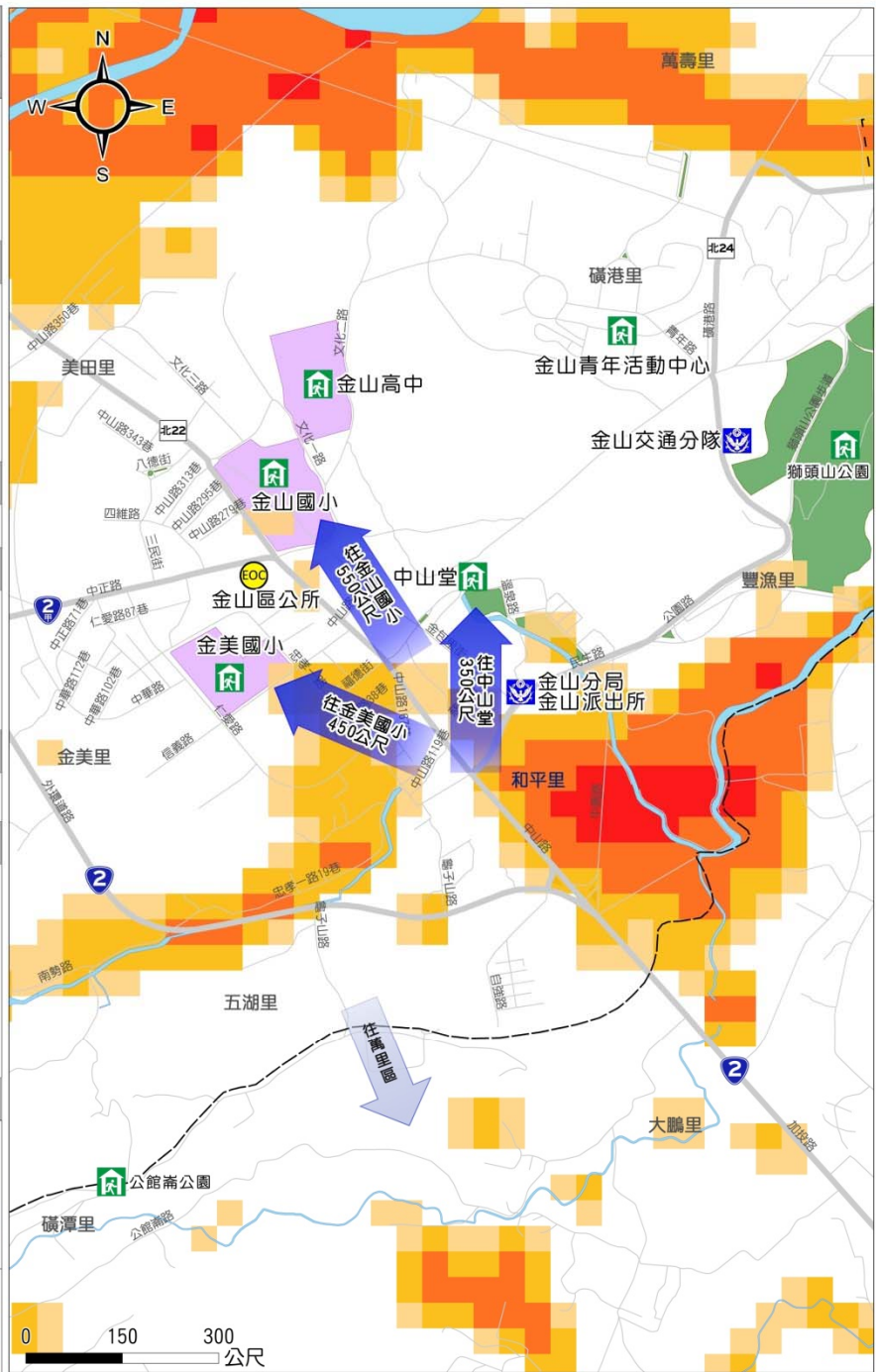
使用說明

- 本圖係根據經濟部水利署2010年淡水河流域及臺北市、新北市、桃園縣與基隆市淹水潛勢圖更新計畫，臺北地區高程50m以下，坡度平緩之地區。
- 模擬24小時累積雨量450毫米。
- 模擬假設條件：(1)所有河堤皆無破壞損毀、(2)所有抽水站皆正常運作、(3)所有堤防閘門皆關閉、(4)所有下水道系統皆正常運作。
- 受限於實際颱風降雨狀況與模擬條件有所差異，此淹水潛勢圖建議作為災前減災整備之運用。

避難收容處所

1. 中山堂 容納：501人 地址：新北市金山區溫泉路2巷10號 電話：(02)24985966	
2. 金美國小 容納：75人 地址：新北市金山區忠孝一路111號 電話：(02)24986503	
3. 金山國小 容納：90人 地址：新北市金山區中山路234號 電話：(02)24981125	

新北市政府 國立臺灣大學氣候天氣災害研究中心
中華民國 104年 7月 製作



	淹水深度(公尺)	設施	道路	標示
圖例	0.3 - 0.5			
	0.5 - 1			
	1 - 2			
	2 - 3			行政區域界線
	>3			區界線


新北市泰山區泰友里24小時累積雨量450毫米淹水疏散避難地圖

編號：6501600013

防災資訊

里界圖

- 里面積 331,324平方公尺
- 淹水面積 147,435.8平方公尺
- 總人口數 2,350人



災害通報單位

- 新北市災害應變中心
電話：(02)89535599#6659
- 泰山區災害應變中心
電話：(02)22977359
- 新北市政府警察局新莊分局-明志派出所
地址：新北市泰山區明志路二段426號
電話：(02)29069881
- 新北市消防局-泰山分隊
地址：新北市泰山區明志路二段188號
電話：(02)29962640

緊急連絡人

- 里長：溫來居 電話：(02)2296-8980

防災資訊網

- 內政部消防署
<http://www.nfa.gov.tw/>
- 經濟部水利署防災資訊服務網
<http://fhy.wra.gov.tw/>
- 交通部公路總局
<http://www.thb.gov.tw/tm/wcf.aspx>
- 新北市政府防災資訊網
<http://www.dsc.ntpc.gov.tw/new/>




避難原則

- 就地避難或垂直避難為原則；低窪地區宜預先疏散撤離前往避難收容處所。

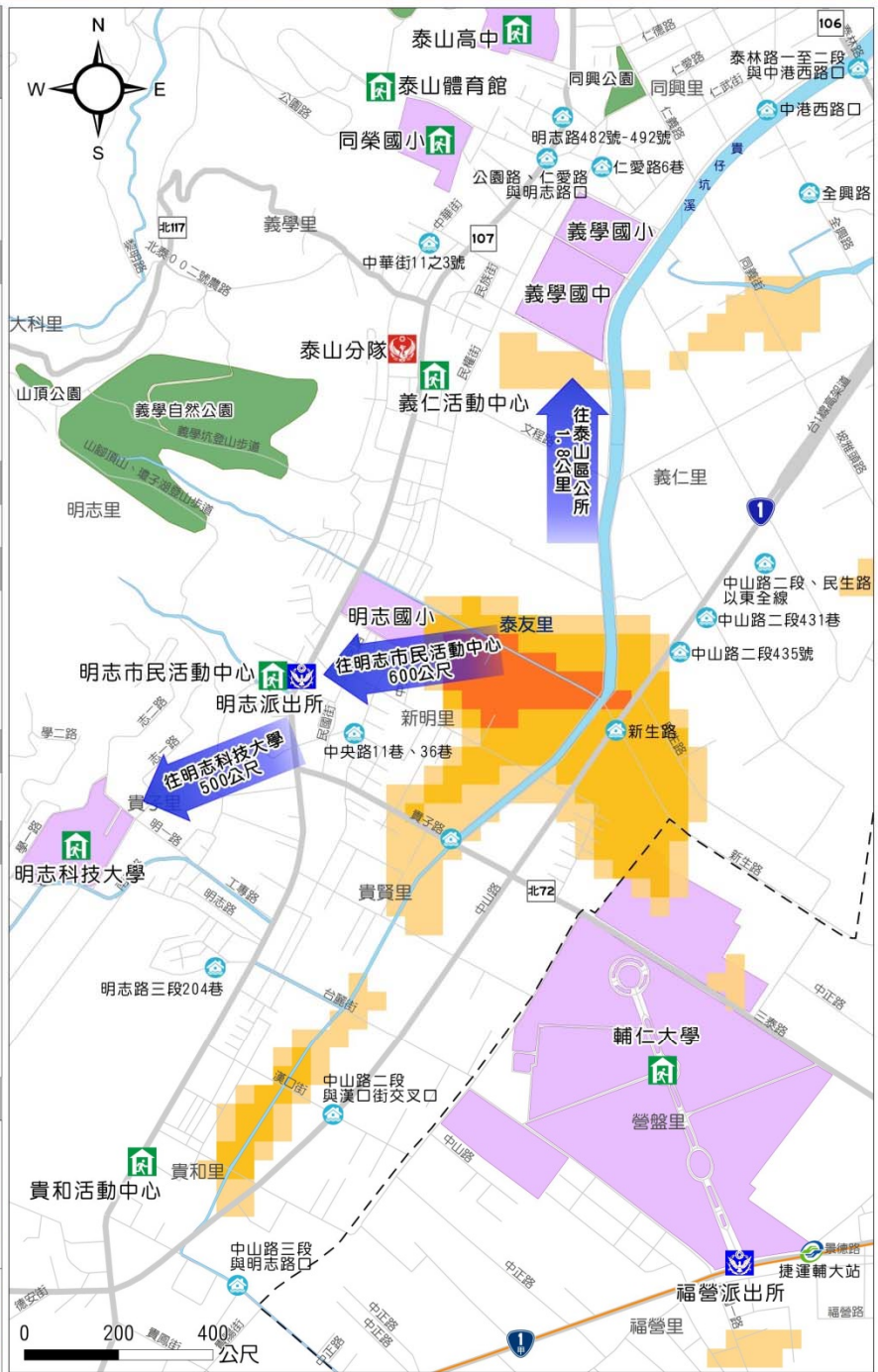
使用說明

- 本圖係根據經濟部水利署2010年淡水河流域及臺北市、新北市、桃園縣與基隆市淹水潛勢圖更新計畫，臺北地區高程50m以下，坡度平緩之地區。
- 模擬24小時累積雨量450毫米。
- 模擬假設條件：(1)所有河堤皆無破壞損毀、(2)所有抽水站皆正常運作、(3)所有堤防閘門皆關閉、(4)所有下水道系統皆正常運作。
- 受限於實際颱風降雨狀況與模擬條件有所差異，此淹水潛勢圖建議作為災前減災整備之運用。

避難收容處所

1. 泰山區公所 容納：53人 地址：新北市泰山區明志路一段322號 電話：(02)29099551	
2. 明志市民活動中心 容納：22人 地址：新北市泰山區明志路二段426號 電話：(02)22968436	
3. 明志科技大學 容納：55人 地址：新北市三重區工專路84號 電話：(02)29089899	

新北市政府 國立臺灣大學氣候天氣災害研究中心
中華民國 104年 7月 製作



	淹水深度 (公尺)	設施	道路	標示
圖例	0.3 - 0.5	避難收容處所	省道	疏散避難方向
	0.5 - 1	消防單位	106 縣道	101-103年歷史災點
	1 - 2	警察單位	北72 鄉道	
	2 - 3	公園	捷運 (中和新蘆線)	行政區域界線
	>3	學校		區界線


新北市泰山區新明里24小時累積雨量450毫米淹水疏散避難地圖

編號：6501600014

防災資訊

里界圖

- 里面積
331,324平方公尺
- 淹水面積
147,435.8平方公尺
- 總人口數
2,350人



新明里

災害通報單位

- 新北市災害應變中心
電話：(02)89535599#6659
- 泰山區災害應變中心
電話：(02)22977359
- 新北市政府警察局新莊分局-明志派出所
地址：新北市泰山區明志路二段426號
電話：(02)29069881
- 新北市消防局-泰山分隊
地址：新北市泰山區明志路二段188號
電話：(02)29962640

緊急連絡人

- 里長：陳壬貴 電話：(02)2906-2727

防災資訊網

- 內政部消防署
<http://www.nfa.gov.tw/>
- 經濟部水利署防災資訊服務網
<http://fhy.wra.gov.tw/>
- 交通部公路總局
<http://www.thb.gov.tw/tm/wcf.aspx>
- 新北市政府防災資訊網
<http://www.dsc.ntpc.gov.tw/new/>

避難原則




- 就地避難或垂直避難為原則；低窪地區宜預先疏散撤離前往避難收容處所。

使用說明

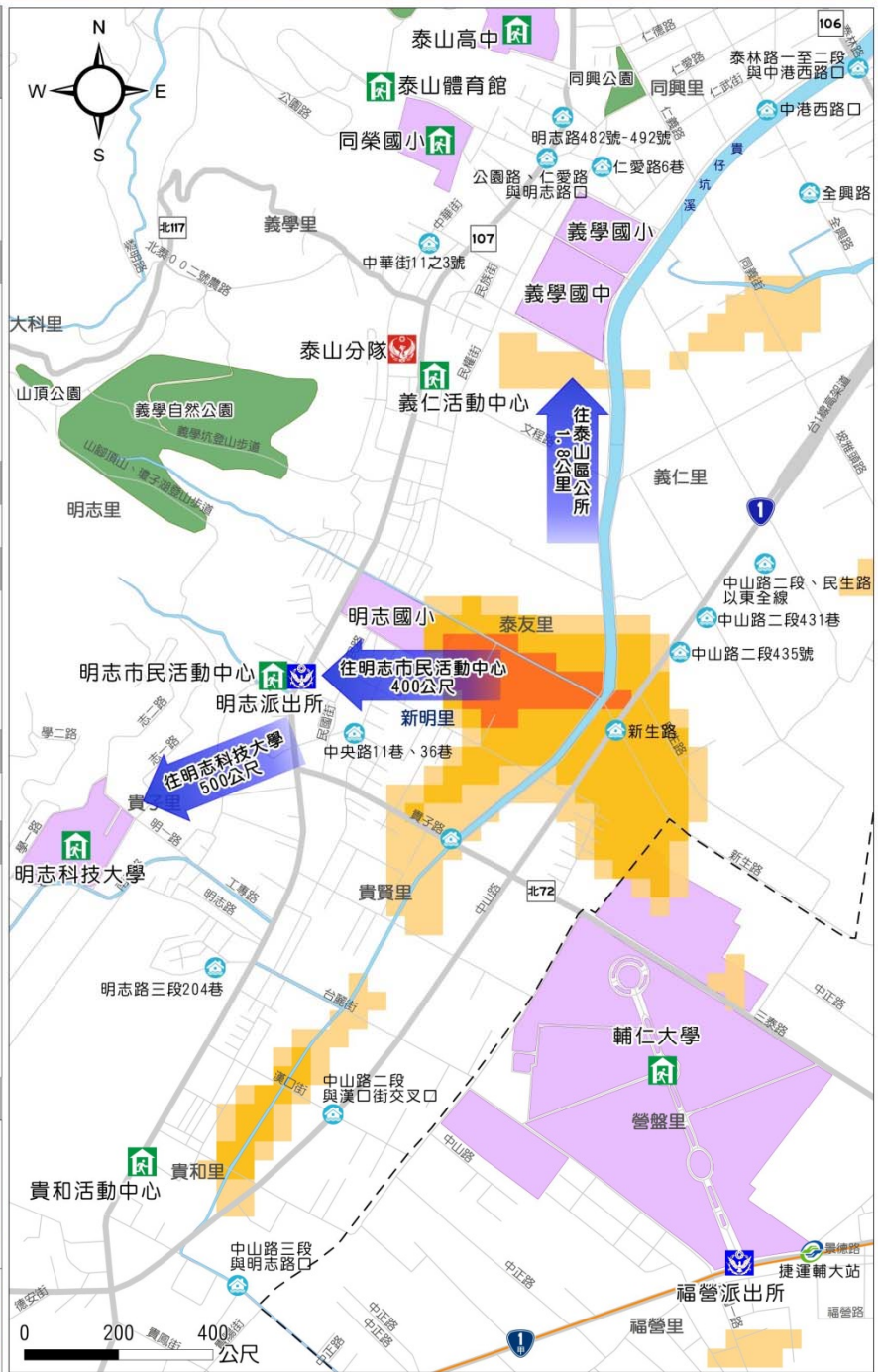
- 本圖係根據經濟部水利署2010年淡水河流域及臺北市、新北市、桃園縣與基隆市淹水潛勢圖更新計畫，臺北地區高程50m以下，坡度平緩之地區。
- 模擬24小時累積雨量450毫米。
- 模擬假設條件：(1)所有河堤皆無破壞損毀、(2)所有抽水站皆正常運作、(3)所有堤防閘門皆關閉、(4)所有下水道系統皆正常運作。
- 受限於實際颱風降雨狀況與模擬條件有所差異，此淹水潛勢圖建議作為災前減災整備之運用。

避難收容處所

1. 泰山區公所
容納：53人
地址：新北市泰山區明志路一段322號
電話：(02)29099551
2. 明志市民活動中心
容納：22人
地址：新北市泰山區明志路二段426號
電話：(02)22968436
3. 明志科技大學
容納：55人
地址：新北市三重區工專路84號
電話：(02)29089899

新北市政府 國立臺灣大學氣候天氣災害研究中心
中華民國 104年 7月 製作



	淹水深度(公尺)	設施	道路	標示
圖 例	0.3 - 0.5	避難收容處所	省道	疏散避難方向
	0.5 - 1	消防單位	106 縣道	101-103年歷史災點
	1 - 2	警察單位	北72 鄉道	
	2 - 3	公園	捷運(中和新蘆線)	行政區域界線
	>3	學校		區界線


新北市淡水區長庚里24小時累積雨量450毫米淹水疏散避難地圖

編號：650100024

防災資訊

里界圖

- 里面積
69,994.5平方公尺
- 淹水面積
65,936.5平方公尺
- 總人口數
1,575人



長庚里

災害通報單位

- 新北市災害應變中心
電話：(02) 89535599#6659
- 淡水區災害應變中心
電話：(02) 26221020#233
- 新北市政府警察局-中山路派出所
地址：新北市淡水區中正東路40號
電話：(02) 26212753
- 新北市消防局-淡水分隊
地址：新北市淡水區新生街29號
電話：(02) 26210140

緊急連絡人

- 里長：陳崇煌 電話：(02) 26212156

防災資訊網

- 內政部消防署
<http://www.nfa.gov.tw/>
- 經濟部水利署防災資訊服務網
<http://fhy.wra.gov.tw/>
- 交通部公路總局
<http://www.thb.gov.tw/tm/wcf.aspx>
- 新北市政府防災資訊網
<http://www.dsc.ntpc.gov.tw/new/>




避難原則

- 就地避難或垂直避難為原則；低窪地區宜預先疏散撤離前往避難收容處所。

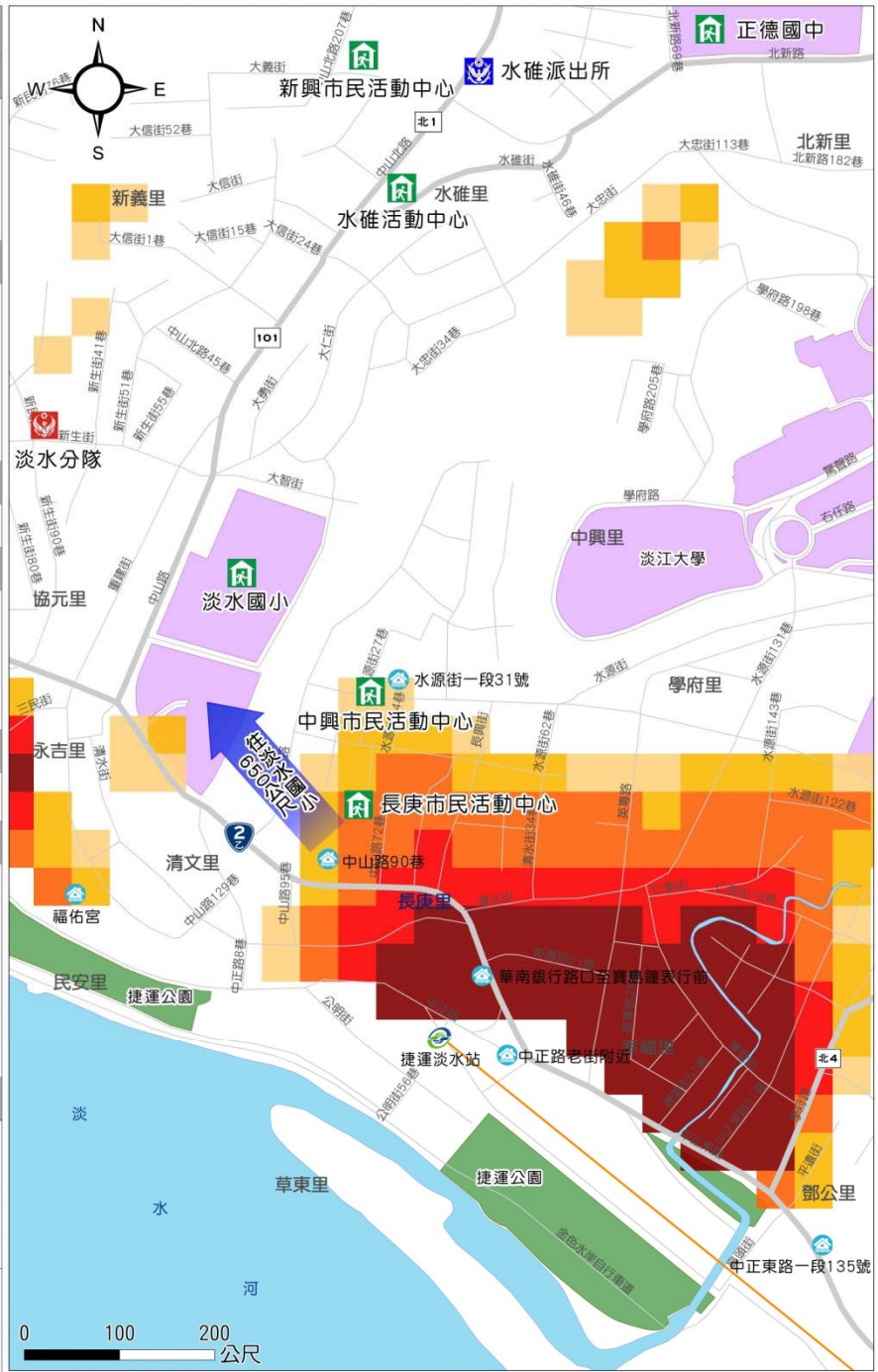
使用說明

- 本圖係根據經濟部水利署2010年淡水河流域及臺北市、新北市、桃園縣與基隆市淹水潛勢圖更新計畫，臺北地區高程50m以下，坡度平緩之地區。
- 模擬24小時累積雨量450毫米。
- 模擬假設條件：(1)所有河堤皆無破壞損毀、(2)所有抽水站皆正常運作、(3)所有堤防閘門皆關閉、(4)所有下水道系統皆正常運作。
- 受限於實際臨降雨狀況與模擬條件有所差異，此淹水潛勢圖建議作為災前滅災整備之運用。

避難收容處所

1. 長庚市民活動中心 容納：74人 地址：新北市淡水區 中山路72巷1弄10號 電話：(02) 26221020	
2. 中興市民活動中心 容納：57人 地址：新北市淡水區 水源街一段29號 電話：(02) 26221020	
3. 淡水國小 容納：256人 地址：新北市淡水區 中山路160號 電話：(02) 26212755	

新北市政府 國立臺灣大學氣候天氣災害研究中心
 中華民國 104年 7月 製作



淹水深度(公尺)	設施	道路	標示
0.3 - 0.5	警察單位	省道	101-103年歷史災點
0.5 - 1	消防單位	縣道	疏散避難方向
1 - 2	避難收容處所	鄉道	
2 - 3	學校	捷運(淡水信義線)	
>3	公園		


新北市新莊區中信里24小時累積雨量450毫米淹水疏散避難地圖

編號：6500500054

防災資訊

里界圖

- 里面積
125,266平方公尺
- 淹水面積
95,936.4平方公尺
- 總人口數
9,324人



災害通報單位

- 新北市災害應變中心
電話：(02) 89535599#6659
- 新莊區災害應變中心
電話：(02) 29913230
- 新北市政府警察局-中平派出所
地址：新北市新莊區中平路288號
電話：(02) 89919755
- 新北市消防局-中港分隊
地址：新北市新莊區中原路512號
電話：(02) 85216119

緊急連絡人

- 里長：桂健興 電話：(02) 29908987

防災資訊網

- 內政部消防署
<http://www.nfa.gov.tw/>
- 經濟部水利署防災資訊服務網
<http://fhy.wra.gov.tw/>
- 交通部公路總局
<http://www.thb.gov.tw/tm/wcf.aspx>
- 新北市政府防災資訊網
<http://www.dsc.ntpc.gov.tw/new/>




避難原則

- 就地避難或垂直避難為原則；低窪地區宜預先疏散撤離前往避難收容處所。

使用說明

- 本圖係根據經濟部水利署2010年淡水河流域及臺北市、新北市、桃園縣與基隆市淹水潛勢圖更新計畫，臺北地區高程50m以下，坡度平緩之地區。
- 模擬24小時累積雨量450毫米。
- 模擬假設條件：(1)所有河堤皆無破壞損毀、(2)所有抽水站皆正常運作、(3)所有堤防閘門皆關閉、(4)所有下水道系統皆正常運作。
- 受限於實際降雨狀況與模擬條件有所差異，此淹水潛勢圖建議作為災前滅災整備之運用。

避難收容處所

<p>1. 新莊區公所 容納：200人 地址：新北市新莊區中正路176號 電話：(02) 29929891</p>	
<p>2. 榮富國小 容納：1,729人 地址：新北市新莊區中和街193號 電話：(02) 22769020</p>	
<p>3. 中平國中 容納：1,167人 地址：新北市新莊區中平路385號 電話：(02) 29908092</p>	

新北市政府 國立臺灣大學氣候天氣災害研究中心
中華民國 104年 10 月 製作



	淹水深度 (公尺)	設施	道路	
圖例		避難收容處所	醫療	
		消防單位	公園	
		警察單位	學校	
		標示		省道
		疏散避難方向	101-103年歷史災點	縣道
			鄉道	
			行政區域界線	
			區界線	


新北市新莊區中華里24小時累積雨量450毫米淹水疏散避難地圖

編號：6500500051

防災資訊

里界圖

- 里面積 73,281 平方公尺
- 淹水面積 38,456.4 平方公尺
- 總人口數 2,881 人



中華里

災害通報單位

- 新北市災害應變中心
電話：(02) 89535599#6659
- 新莊區災害應變中心
電話：(02) 29913230
- 新北市政府警察局-中港派出所
地址：新北市新莊區中港路352號
電話：(02) 29932646
- 新北市消防局-中港分隊
地址：新北市新莊區中原路512號
電話：(02) 85216119

緊急連絡人

- 里長：陳敬波 電話：(02) 29909138

防災資訊網

- 內政部消防署
<http://www.nfa.gov.tw/>
- 經濟部水利署防災資訊服務網
<http://fhy.wra.gov.tw/>
- 交通部公路總局
<http://www.thb.gov.tw/tm/wcf.aspx>
- 新北市政府防災資訊網
<http://www.dsc.ntpc.gov.tw/new/>




避難原則

- 就地避難或垂直避難為原則；低窪地區宜預先疏散撤離前往避難收容處所。

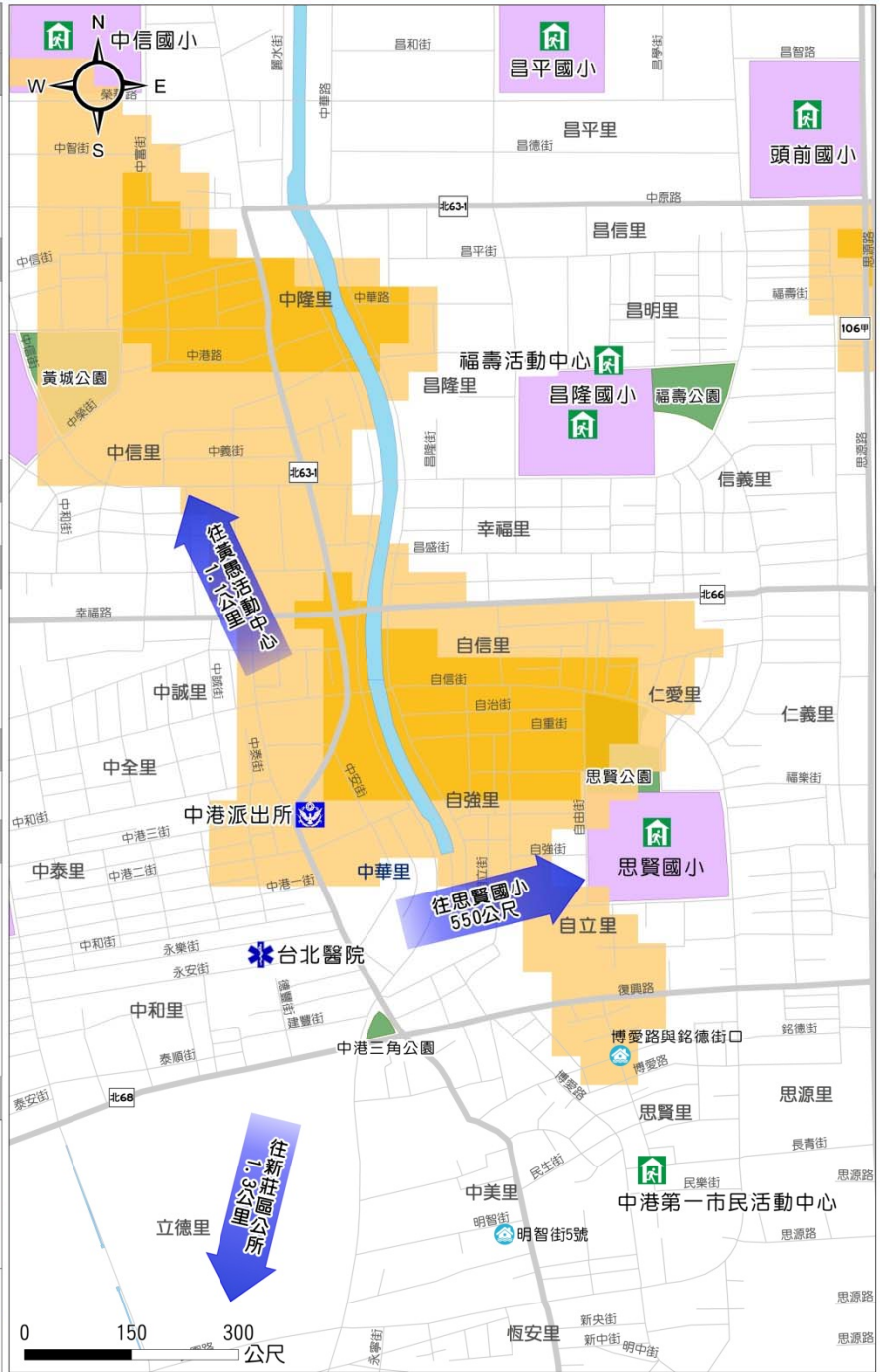
使用說明

- 本圖係根據經濟部水利署2010年淡水河流域及臺北市、新北市、桃園縣與基隆市淹水潛勢圖更新計畫，臺北地區高程50m以下，坡度平緩之地區。
- 模擬24小時累積雨量450毫米。
- 模擬假設條件：(1)所有河堤皆無破壞損毀、(2)所有抽水站皆正常運作、(3)所有堤防閘門皆關閉、(4)所有下水道系統皆正常運作。
- 受限於實際臨洪降雨狀況與模擬條件有所差異，此淹水潛勢圖建議作為災前滅災整備之運用。

避難收容處所

1. 新莊區公所 容納：200人 地址：新北市新莊區中正路176號 電話：(02) 29929891	
2. 黃愚活動中心 容納：300人 地址：新北市新莊區中信街47號 電話：(02) 29974293	
3. 思賢國小 容納：141人 地址：新北市新莊區自立街229號 電話：(02) 29980443	

新北市政府 國立臺灣大學氣候天氣災害研究中心
 中華民國 104年 10 月 製作



淹水深度 (公尺)	設施	道路	標示
0.3 - 0.5	避難收容處所	縣道	疏散避難方向
0.5 - 1	警察單位	鄉道	101-103年歷史災點
1 - 2	醫療		
2 - 3	公園		
>3	學校		


新北市新莊區中誠里24小時累積雨量450毫米淹水疏散避難地圖

編號：650050020

防災資訊

里界圖

- 里面積 40,326.1平方公尺
- 淹水面積 30,343.3平方公尺
- 總人口數 2,301人



災害通報單位

- 新北市災害應變中心
電話：(02) 89535599#6659
- 新莊區災害應變中心
電話：(02) 29913230
- 新北市政府警察局-中港派出所
地址：新北市新莊區中港路352號
電話：(02) 29932646
- 新北市消防局-中港分隊
地址：新北市新莊區中原路512號
電話：(02) 85216119

緊急連絡人

- 里長：沈丁子 電話：(02) 29949133

防災資訊網

- 內政部消防署
<http://www.nfa.gov.tw/>
- 經濟部水利署防災資訊服務網
<http://fhy.wra.gov.tw/>
- 交通部公路總局
<http://www.thb.gov.tw/tm/wcf.aspx>
- 新北市政府防災資訊網
<http://www.dsc.ntpc.gov.tw/new/>




避難原則

- 就地避難或垂直避難為原則；低窪地區宜預先疏散撤離前往避難收容處所。

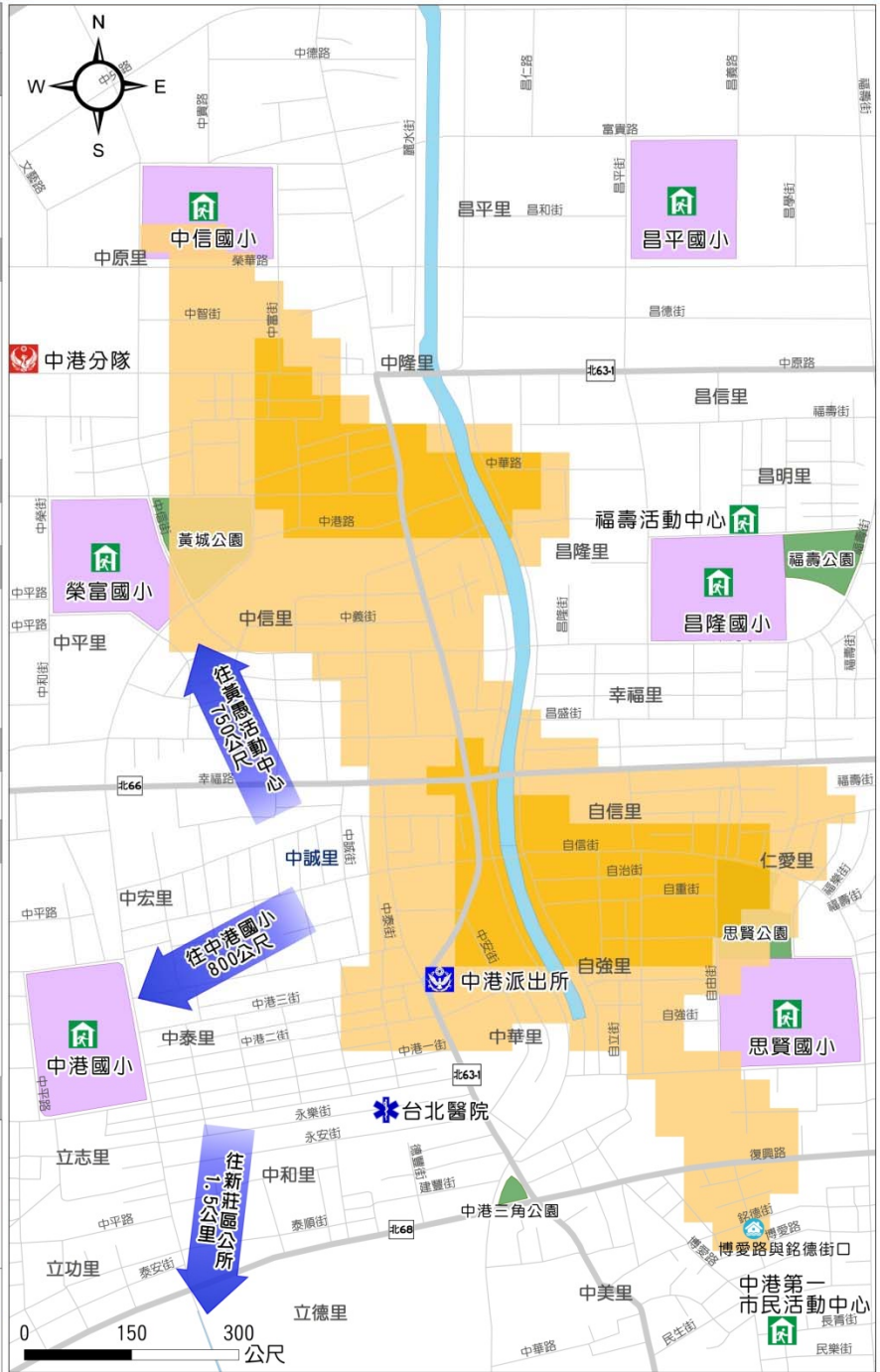
使用說明

- 本圖係根據經濟部水利署2010年淡水河流域及臺北市、新北市、桃園縣與基隆市淹水潛勢圖更新計畫，臺北地區高程50m以下，坡度平緩之地區。
- 模擬24小時累積雨量450毫米。
- 模擬假設條件：(1)所有河堤皆無破壞損毀、(2)所有抽水站皆正常運作、(3)所有堤防閘門皆關閉、(4)所有下水道系統皆正常運作。
- 受限於實際臨降雨狀況與模擬條件有所差異，此淹水潛勢圖建議作為災前滅災整備之運用。

避難收容處所

1. 新莊區公所 容納：200人 地址：新北市新莊區中正路176號 電話：(02) 29929891	
2. 黃惠活動中心 容納：300人 地址：新北市新莊區中街47號 電話：(02) 29974293	
3. 中港國小 容納：577人 地址：新北市新莊區中港一街142號 電話：(02) 29925550	

新北市政府 國立臺灣大學氣候天氣災害研究中心
 中華民國 104年 10月 製作



	淹水深度 (公尺)	設施	道路
圖例		避難收容處所	鄉道
		消防單位	
		警察單位	
		公園	標示
		學校	101-103年歷史災點


新北市新莊區仁愛里24小時累積雨量450毫米淹水疏散避難地圖

編號：650050028

防災資訊

里界圖

- 里面積 55,885.4平方公尺
- 淹水面積 33,201.7平方公尺
- 總人口數 2,899人



仁愛里

災害通報單位

- 新北市災害應變中心
電話：(02)89535599#6659
- 新莊區災害應變中心
電話：(02)29913230
- 新北市政府警察局-中港派出所
地址：新北市新莊區中港路352號
電話：(02)29932646
- 新北市消防局-中港分隊
地址：新北市新莊區中原路512號
電話：(02)85216119

緊急連絡人

- 里長：吳俊聲 電話：(02)29948238

防災資訊網

- 內政部消防署
<http://www.nfa.gov.tw/>
- 經濟部水利署防災資訊服務網
<http://fhy.wra.gov.tw/>
- 交通部公路總局
<http://www.thb.gov.tw/tm/wcf.aspx>
- 新北市政府防災資訊網
<http://www.dsc.ntpc.gov.tw/new/>




避難原則

- 就地避難或垂直避難為原則；低窪地區宜預先疏散撤離前往避難收容處所。

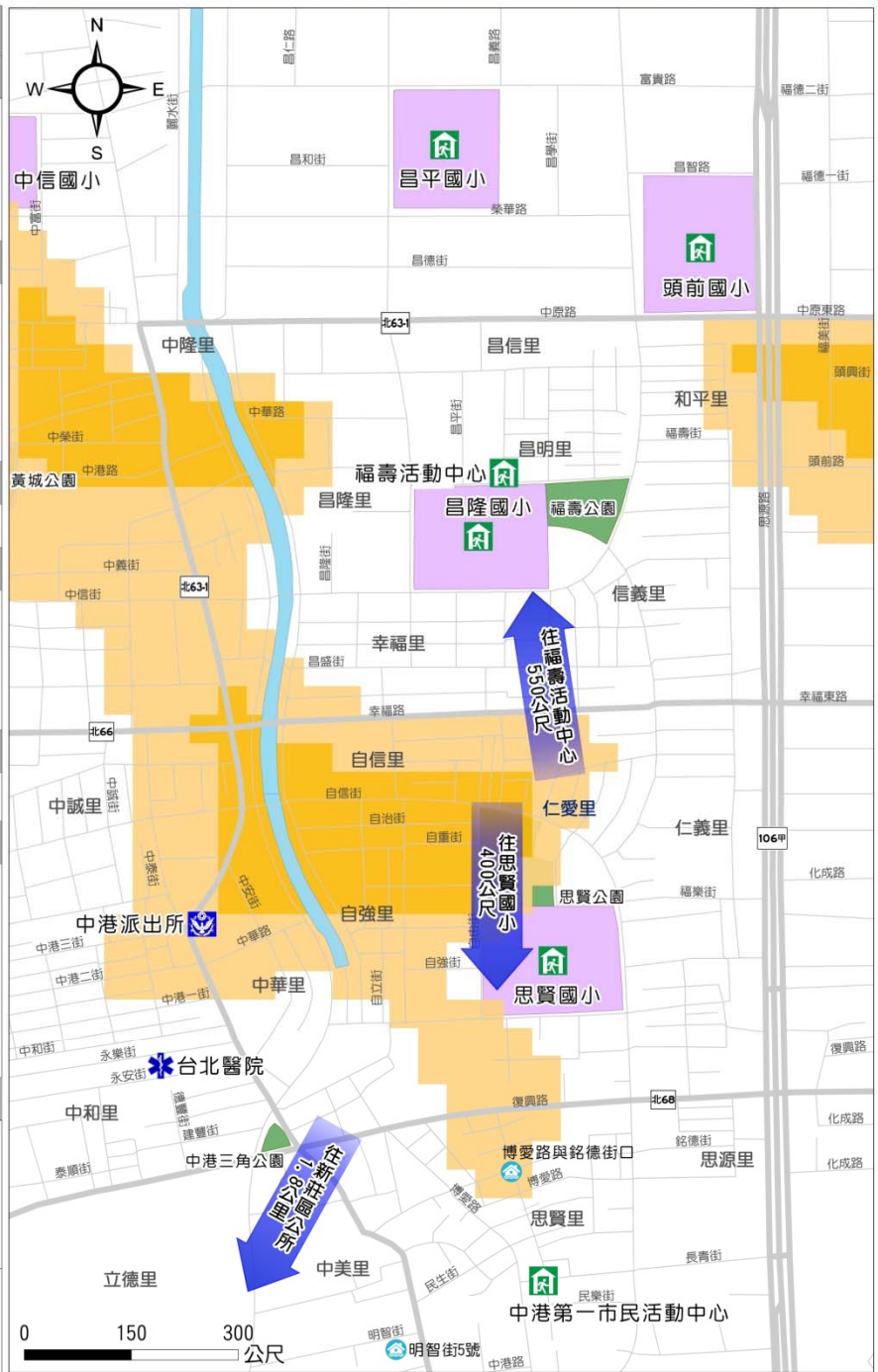
使用說明

- 本圖係根據經濟部水利署2010年淡水河流域及臺北市、新北市、桃園縣與基隆市淹水潛勢圖更新計畫，臺北地區高程50m以下，坡度平緩之地區。
- 模擬24小時累積雨量450毫米。
- 模擬假設條件：(1)所有河堤皆無破壞損毀、(2)所有抽水站皆正常運作、(3)所有堤防閘門皆關閉、(4)所有下水道系統皆正常運作。
- 受限於實際降雨狀況與模擬條件有所差異，此淹水潛勢圖建議作為災前滅災整備之運用。

避難收容處所

1. 新莊區公所 容納：200人 地址：新北市新莊區中正路176號 電話：(02)29929891	
2. 福壽活動中心 容納：120人 地址：新北市新莊區昌明街1號 電話：(02)29940609	
3. 思賢國小 容納：141人 地址：新北市新莊區自立街229號 電話：(02)29980443	

新北市政府 國立臺灣大學氣候天氣災害研究中心
 中華民國 104年 10月 製作



	淹水深度 (公尺)	設施	道路	標示
圖例	0.3 - 0.5	避難收容處所	縣道	疏散避難方向
	0.5 - 1	警察單位	鄉道	101-103年歷史災點
	1 - 2	醫療		
	2 - 3	公園		
	>3	學校		

新北市新莊區自立里24小時累積雨量450毫米淹水疏散避難地圖

編號：6500500045




新北市新莊區自信里24小時累積雨量450毫米淹水疏散避難地圖

編號：650050049

防災資訊

里界圖

- 里面積 39,650平方公尺
- 淹水面積 32,921.5平方公尺
- 總人口數 2,666人



自信里

災害通報單位

- 新北市災害應變中心
電話：(02)89535599#6659
- 新莊區災害應變中心
電話：(02)29913230
- 新北市政府警察局-中港派出所
地址：新北市新莊區中港路352號
電話：(02)29932646
- 新北市消防局-中港分隊
地址：新北市新莊區中原路512號
電話：(02)85216119

緊急連絡人

- 里長：劉朝康 電話：(02)29974385

防災資訊網

- 內政部消防署
<http://www.nfa.gov.tw/>
- 經濟部水利署防災資訊服務網
<http://fhy.wra.gov.tw/>
- 交通部公路總局
<http://www.thb.gov.tw/tm/wcf.aspx>
- 新北市政府防災資訊網
<http://www.dsc.ntpc.gov.tw/new/>




避難原則

- 就地避難或垂直避難為原則；低窪地區宜預先疏散撤離前往避難收容處所。

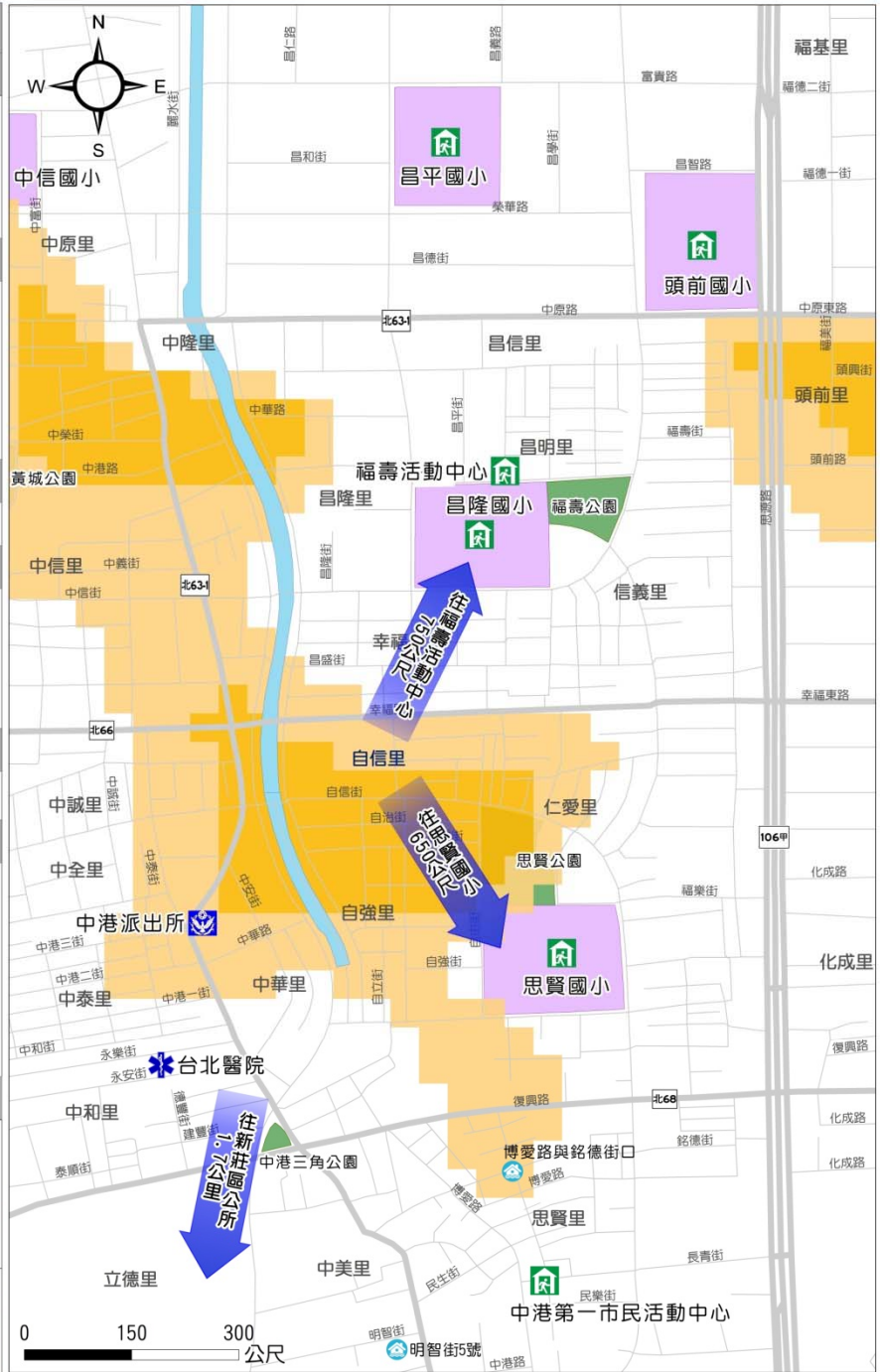
使用說明

- 本圖係根據經濟部水利署2010年淡水河流域及臺北市、新北市、桃園縣與基隆市淹水潛勢圖更新計畫，臺北地區高程50m以下，坡度平緩之地區。
- 模擬24小時累積雨量450毫米。
- 模擬假設條件：(1)所有河堤皆無破壞損毀、(2)所有抽水站皆正常運作、(3)所有堤防閘門皆關閉、(4)所有下水道系統皆正常運作。
- 受限於實際臨降雨狀況與模擬條件有所差異，此淹水潛勢圖建議作為災前滅災整備之運用。

避難收容處所

1. 新莊區公所 容納：200人 地址：新北市新莊區中正路176號 電話：(02)29929891	
2. 福壽活動中心 容納：120人 地址：新北市新莊區昌明街1號 電話：(02)29940609	
3. 思賢國小 容納：141人 地址：新北市新莊區自立街229號 電話：(02)29980443	

新北市政府 國立臺灣大學氣候天氣災害研究中心
中華民國 104年 10月 製作



淹水深度 (公尺)	設施	道路	標示
0.3 - 0.5	避難收容處所	縣道	疏散避難方向
0.5 - 1	警察單位	鄉道	101-103年歷史災點
1 - 2	醫療		
2 - 3	公園		
>3	學校		


新北市新莊區自強里24小時累積雨量450毫米淹水疏散避難地圖

編號：6500500042

防災資訊

里界圖

- 里面積 39,650平方公尺
- 淹水面積 32,921.5平方公尺
- 總人口數 2,885人



自強里

災害通報單位

- 新北市災害應變中心
電話：(02) 89535599#6659
- 新莊區災害應變中心
電話：(02) 29913230
- 新北市政府警察局-中港派出所
地址：新北市新莊區中港路352號
電話：(02) 29932646
- 新北市消防局-中港分隊
地址：新北市新莊區中原路512號
電話：(02) 85216119

緊急連絡人

- 里長：柯蔡阿菜 電話：(02) 29944216

防災資訊網

- 內政部消防署
<http://www.nfa.gov.tw/>
- 經濟部水利署防災資訊服務網
<http://fhy.wra.gov.tw/>
- 交通部公路總局
<http://www.thb.gov.tw/tm/wcf.aspx>
- 新北市政府防災資訊網
<http://www.dsc.ntpc.gov.tw/new/>

避難原則




- 就地避難或垂直避難為原則；低窪地區宜預先疏散撤離前往避難收容處所。

使用說明

- 本圖係根據經濟部水利署2010年淡水河流域及臺北市、新北市、桃園縣與基隆市淹水潛勢圖更新計畫，臺北地區高程50m以下，坡度平緩之地區。
- 模擬24小時累積雨量450毫米。
- 模擬假設條件：(1)所有河堤皆無破壞損毀、(2)所有抽水站皆正常運作、(3)所有堤防閘門皆關閉、(4)所有下水道系統皆正常運作。
- 受限於實際臨降雨狀況與模擬條件有所差異，此淹水潛勢圖建議作為災前滅災整備之運用。

避難收容處所

1. 新莊區公所
容納：200人
地址：新北市新莊區 中正路176號
電話：(02) 29929891
2. 中港第一市民活動中心
容納：75人
地址：新北市新莊區 中港路172號
電話：(02) 29929891
3. 思賢國小
容納：141人
地址：新北市新莊區 自立街229號
電話：(02) 29980443

新北市政府 國立臺灣大學氣候天氣災害研究中心
中華民國 104年 10 月 製作



淹水深度(公尺)	設施	道路	標示
0.3 - 0.5	避難收容處所	縣道	疏散避難方向
0.5 - 1	警察單位	鄉道	101-103年歷史災點
1 - 2	醫療		
2 - 3	公園		
>3	學校		


新北市新莊區和平里24小時累積雨量450毫米淹水疏散避難地圖

編號：6500500033

防災資訊

里界圖

- 里面積 41,597.6平方公尺
- 淹水面積 17,070.9平方公尺
- 總人口數 5,069人



和平里

災害通報單位

- 新北市災害應變中心
電話：(02) 89535599#6659
- 新莊區災害應變中心
電話：(02) 29913230
- 新北市政府警察局-中港派出所
地址：新北市新莊區中港路352號
電話：(02) 29932646
- 新北市消防局-中港分隊
地址：新北市新莊區中原路512號
電話：(02) 85216119

緊急連絡人

- 里長：蔡河彬 電話：(02) 22765762

防災資訊網

- 內政部消防署
<http://www.nfa.gov.tw/>
- 經濟部水利署防災資訊服務網
<http://fhy.wra.gov.tw/>
- 交通部公路總局
<http://www.thb.gov.tw/tm/wcf.aspx>
- 新北市政府防災資訊網
<http://www.dsc.ntpc.gov.tw/new/>




避難原則

- 就地避難或垂直避難為原則；低窪地區宜預先疏散撤離前往避難收容處所。

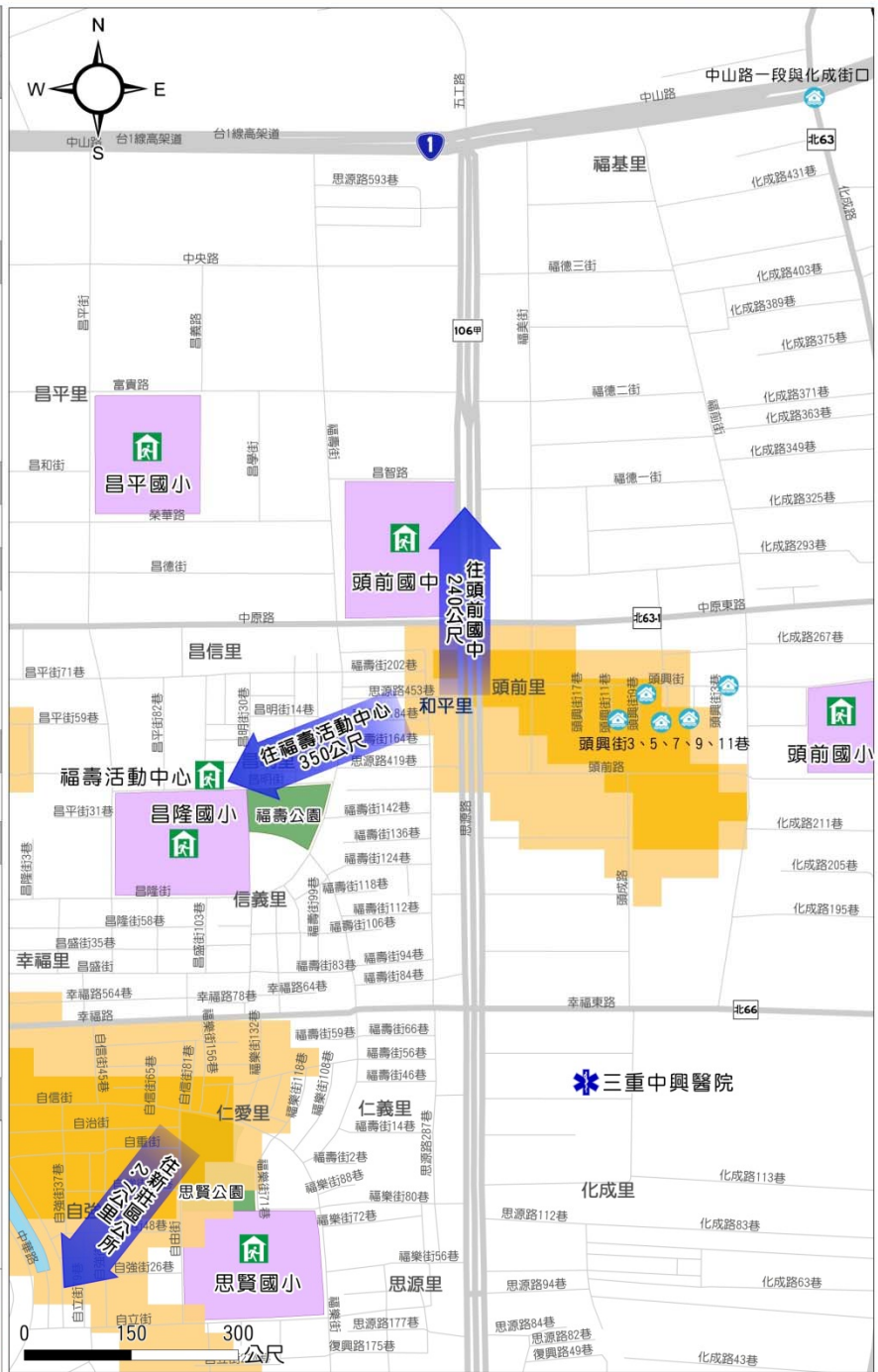
使用說明

- 本圖係根據經濟部水利署2010年淡水河流域及臺北市、新北市、桃園縣與基隆市淹水潛勢圖更新計畫，臺北地區高程50m以下，坡度平緩之地區。
- 模擬24小時累積雨量450毫米。
- 模擬假設條件：(1)所有河堤皆無破壞損毀、(2)所有抽水站皆正常運作、(3)所有堤防閘門皆關閉、(4)所有下水道系統皆正常運作。
- 受限於實際颱風降雨狀況與模擬條件有所差異，此淹水潛勢圖建議作為災前防災整備之運用。

避難收容處所

<p>1. 新莊區公所 容納：200人 地址：新北市新莊區中正路176號 電話：(02) 29929891</p>	
<p>2. 福壽活動中心 容納：120人 地址：新北市新莊區昌明街1號 電話：(02) 29940609</p>	
<p>3. 頭前國中 容納：1,017人 地址：新北市新莊區思源路485號 電話：(02) 85222862</p>	

新北市政府 國立臺灣大學氣候天氣災害研究中心
中華民國 104年 10月 製作



	淹水深度 (公尺)	設施	道路	標示
圖例		避難收容處所	省道	疏散避難方向
		醫療	縣道	101-103年歷史災點
		公園	鄉道	
		學校		


新北市蘆洲區水湳里24小時累積雨量450毫米淹水疏散避難地圖

編號：6501400006

防災資訊

里界圖

- 里面積
252,322平方公尺
- 淹水面積
8,000平方公尺
- 總人口數
11,029人



水湳里

災害通報單位

- 新北市災害應變中心
電話：(02) 89535599#6659
- 蘆洲區災害應變中心
電話：(02) 22817821
- 新北市政府警察局-三民派出所
地址：新北市蘆洲區三民路609號
電話：(02) 22823775
- 新北市政府消防局-蘆洲分隊
地址：新北市蘆洲區長榮路792號
電話：(02) 22858100

緊急連絡人

- 里長：吳松標 電話：(02) 28470836

防災資訊網

- 內政部消防署
<http://www.nfa.gov.tw/>
- 經濟部水利署防災資訊服務網
<http://fhy.wra.gov.tw/>
- 交通部公路總局
<http://www.thb.gov.tw/tm/wcf.aspx>
- 新北市政府防災資訊網
<http://www.dsc.ntpc.gov.tw/new/>

避難原則



- 就地避難或垂直避難為原則；低窪地區宜預先疏散撤離前往避難收容處所。

使用說明

- 本圖係根據經濟部水利署2010年淡水河流域及臺北市、新北市、桃園縣與基隆市淹水潛勢圖更新計畫，臺北地區高程50m以下，坡度平緩之地區。
- 模擬24小時累積雨量450毫米。
- 模擬假設條件：(1)所有河堤皆無破壞損毀、(2)所有抽水站皆正常運作、(3)所有堤防閘門皆關閉、(4)所有下水道系統皆正常運作。
- 受限於實際颱洪降雨狀況與模擬條件有所差異，此淹水潛勢圖建議作為災前減災整備之運用。

避難收容處所

1. 蘆洲區公所
容納：185人
地址：新北市蘆洲區三民路95號
電話：(02) 22811484 #110
2. 水湳市民活動中心
容納：34人
地址：新北市蘆洲區民族路426巷17號
電話：(02) 22811484 #119

新北市政府 國立臺灣大學氣候天氣災害研究中心
中華民國 105年 1 月 製作



	淹水深度(公尺)	設施	道路	標示
圖例	 0.3 - 0.5	避難收容處所	縣道	疏散避難方向
	 0.5 - 1	公園	鄉道	101-103年歷史災點
	 1 - 2	學校	捷運(中和新蘆線)	
	 2 - 3			
	 >3			


新北市蘆洲區民和里24小時累積雨量450毫米淹水疏散避難地圖

編號：6501400032

防災資訊

里界圖

- 里面積
152,766平方公尺
- 淹水面積
24,560平方公尺
- 總人口數
2,947人



災害通報單位

- 新北市災害應變中心
電話：(02) 89535599#6659
- 蘆洲區災害應變中心
電話：(02) 22817821
- 新北市政府警察局-蘆洲派出所
地址：新北市蘆洲區中山二路92號
電話：(02) 22813358
- 新北市消防局-成功分隊
地址：新北市蘆洲區中山一路415號
電話：(02) 22821119

緊急連絡人

- 里長：李進誠 電話：(02) 22811803

防災資訊網

- 內政部消防署
<http://www.nfa.gov.tw/>
- 經濟部水利署防災資訊服務網
<http://fhy.wra.gov.tw/>
- 交通部公路總局
<http://www.thb.gov.tw/tm/wcf.aspx>
- 新北市政府防災資訊網
<http://www.dsc.ntpc.gov.tw/new/>




避難原則

- 就地避難或垂直避難為原則；低窪地區宜預先疏散撤離前往避難收容處所。

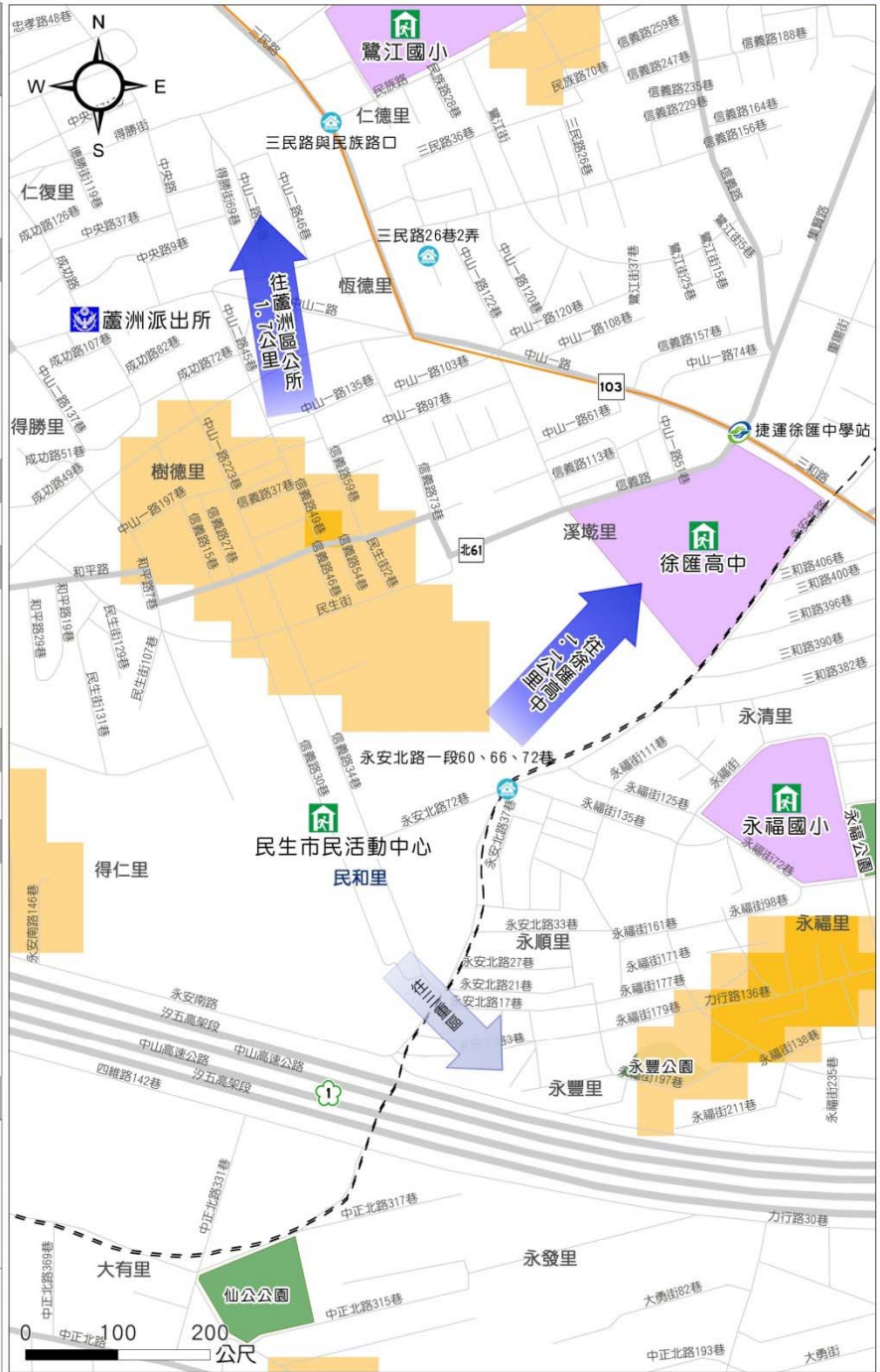
使用說明

- 本圖係根據經濟部水利署2010年淡水河流域及臺北市、新北市、桃園縣與基隆市淹水潛勢圖更新計畫，臺北地區高程50m以下，坡度平緩之地區。
- 模擬24小時累積雨量450毫米。
- 模擬假設條件：(1)所有河堤皆無破壞損毀、(2)所有抽水站皆正常運作、(3)所有堤防閘門皆關閉、(4)所有下水道系統皆正常運作。
- 受限於實際降雨狀況與模擬條件有所差異，此淹水潛勢圖建議作為災前減災整備之運用。

避難收容處所

1. 蘆洲區公所 容納：185人 地址：新北市蘆洲區三民路95號 電話：(02) 228114848	
2. 民生市民活動中心 容納：20人 地址：新北市蘆洲區民生街129巷14號 電話：(02) 22811484	
3. 徐匯高中 容納：140人 地址：新北市蘆洲區中山路1號 電話：(02) 22817565	

新北市政府 國立臺灣大學氣候天氣災害研究中心
中華民國 104年 7月 製作



	淹水深度(公尺)	設施	道路	標示
圖 例	0.3 - 0.5	 避難收容處所	 國道	 疏散避難方向
	0.5 - 1	 警察單位	 103 縣道	 101-103年歷史災點
	1 - 2	 公園	 北61 鄉道	
	2 - 3	 學校	 捷運(中和新蘆線)	 行政區域界線
	>3			 區界線

新北市蘆洲區保佑里24小時累積雨量450毫米淹水疏散避難地圖

編號：6501400005

防災資訊

里界圖

- 里面積
147,221平方公尺
- 淹水面積
38,003.1平方公尺
- 總人口數
4,063人

災害通報單位

- 新北市災害應變中心
電話：(02) 89535599#6659
- 蘆洲區災害應變中心
電話：(02) 22817821
- 新北市政府警察局-三民派出所
地址：新北市蘆洲區三民路609號
電話：(02) 22823775
- 新北市消防局-蘆洲分隊
地址：新北市蘆洲區長榮路792號
電話：(02) 22858100

緊急連絡人

- 里長：李時春 電話：(02) 28487904

防災資訊網

- 內政部消防署
<http://www.nfa.gov.tw/>
- 經濟部水利署防災資訊服務網
<http://fhy.wra.gov.tw/>
- 交通部公路總局
<http://www.thb.gov.tw/tm/wcf.aspx>
- 新北市政府防災資訊網
<http://www.dsc.ntpc.gov.tw/new/>

避難原則

- 就地避難或垂直避難為原則；低窪地區宜預先疏散避難前往避難收容處所。

使用說明

- 本圖係根據經濟部水利署2010年淡水河流域及臺北市、新北市、桃園縣與基隆市淹水潛勢圖更新計畫，臺北地區高程50m以下，坡度平緩之地區。
- 模擬24小時累積雨量450毫米。
- 模擬假設條件：(1)所有河堤皆無破壞損毀、(2)所有抽水站皆正常運作、(3)所有堤防閘門皆關閉、(4)所有下水道系統皆正常運作。
- 受限於實際降雨降率狀況與模擬條件有所差異，此淹水潛勢圖建議作為災前滅災整備之運用。

避難收容處所

1. 蘆洲區公所 容納：185人 地址：新北市蘆洲區三民路95號 電話：(02) 22811484	
2. 三民高中 容納：250人 地址：新北市蘆洲區三民路96號 電話：(02) 22894675	
3. 蘆洲國中 容納：200人 地址：新北市蘆洲區中正路265號 電話：(02) 22811571	

新北市政府 國立臺灣大學氣候天氣災害研究中心
 中華民國 104年 7月 製作



	淹水深度(公尺)	設施	道路	
圖例		警察單位	避難收容處所	
		消防單位	學校	
		醫療單位	公園	
		標示		縣道
		101-103年歷史災點	疏散避難方向	鄉道
		行政區域界線	區界線	

新北市蘆洲區保新里24小時累積雨量450毫米淹水疏散避難地圖

編號：6501400030

防災資訊

里界圖

- 里面積
761,664平方公尺
- 淹水面積
9,600平方公尺
- 總人口數
2,853人

災害通報單位

- 新北市災害應變中心
電話：(02)89535599#6659
- 蘆洲區災害應變中心
電話：(02)22817821
- 新北市政府警察局-三民派出所
地址：新北市蘆洲區三民路609號
電話：(02)22823775
- 新北市政府消防局-蘆洲分隊
地址：新北市蘆洲區長榮路792號
電話：(02)22858100

緊急連絡人

- 里長：黃素秋 電話：(02)82821217

防災資訊網

- 內政部消防署
<http://www.nfa.gov.tw/>
- 經濟部水利署防災資訊服務網
<http://fhy.wra.gov.tw/>
- 交通部公路總局
<http://www.thb.gov.tw/tm/wcf.aspx>
- 新北市政府防災資訊網
<http://www.dsc.ntpc.gov.tw/new/>

避難原則

- 就地避難或垂直避難為原則；低窪地區宜預先疏散撤離前往避難收容處所。

使用說明

- 本圖係根據經濟部水利署2010年淡水河流域及臺北市、新北市、桃園縣及基隆市淹水潛勢圖更新計畫，臺北地區高程50m以下，坡度平緩之地區。
- 模擬24小時累積雨量450毫米。
- 模擬假設條件：(1)所有河堤皆無破壞損毀、(2)所有抽水站皆正常運作、(3)所有堤防閘門皆關閉、(4)所有下水道系統皆正常運作。
- 受限於實際臨降雨狀況與模擬條件有所差異，此淹水潛勢圖建議作為災前減災整備之運用。

避難收容處所

<p>1. 永平市民活動中心 容納：151人 地址：新北市蘆洲區永平街1號4樓 電話：(02)22811484</p>	
<p>2. 鷺江國中 容納：50人 地址：新北市蘆洲區長榮路235號 電話：(02)82862517</p>	
<p>2. 蘆洲國中 容納：200人 地址：新北市蘆洲區中正路265號 電話：(02)22811571</p>	

新北市政府 國立臺灣大學氣候天氣災害研究中心
中華民國 105年 2 月 製作

	淹水深度(公尺)	設施	道路
圖 例	0.3 - 0.5	警察單位	103 縣道
	0.5 - 1	消防單位	北53-1 鄉道
	1 - 2	醫療單位	捷運(中和新蘆線)
	2 - 3	標示	行政區域界線
	>3	101-103年歷史災點	疏散避難方向

232


新北市蘆洲區樓厝里24小時累積雨量450毫米淹水疏散避難地圖

編號：6501400007

防災資訊

界里圖

- 里面積
203,240平方公尺
- 淹水面積
15,681.3平方公尺
- 總人口數
6,594人



樓厝里

災害通報單位

- 新北市災害應變中心
電話：(02)89535599#6659
- 蘆洲區災害應變中心
電話：(02)22817821
- 新北市政府警察局-集賢派出所
地址：新北市蘆洲區集賢路245號1樓
電話：(02)22921296
- 新北市消防局-蘆洲分隊
地址：新北市蘆洲區長榮路792號
電話：(02)22858100

緊急連絡人

- 里長：李煒寅 電話：(02)22813046

防災資訊網

- 內政部消防署
<http://www.nfa.gov.tw/>
- 經濟部水利署防災資訊服務網
<http://fhy.wra.gov.tw/>
- 交通部公路總局
<http://www.thb.gov.tw/tm/wcf.aspx>
- 新北市政府防災資訊網
<http://www.dsc.ntpc.gov.tw/new/>

避難原則




- 就地避難或垂直避難為原則；低窪地區宜預先疏散撤離前往避難收容處所。

使用說明

- 本圖係根據經濟部水利署2010年淡水河流域及臺北市、新北市、桃園縣與基隆市淹水潛勢圖更新計畫，臺北地區高程50m以下，坡度平緩之地區。
- 模擬24小時累積雨量450毫米。
- 模擬假設條件：(1)所有河堤皆無破壞損毀、(2)所有抽水站皆正常運作、(3)所有堤防閘門皆關閉、(4)所有下水道系統皆正常運作。
- 受限於實際臨降雨狀況與模擬條件有所差異，此淹水潛勢圖建議作為災前滅災整備之運用。

避難收容處所

1. 蘆洲區公所
容納：185人
地址：新北市蘆洲區三民路95號
電話：(02)22811484 #110
2. 重陽市民活動中心
容納：58人
地址：新北市蘆洲區集賢路221巷11號
電話：(02)22811484 #235
3. 鶯江國小
容納：250人
地址：新北市蘆洲區民族路7號
電話：(02)22819980

新北市政府 國立臺灣大學氣候天氣災害研究中心
中華民國 106年 3月 製作

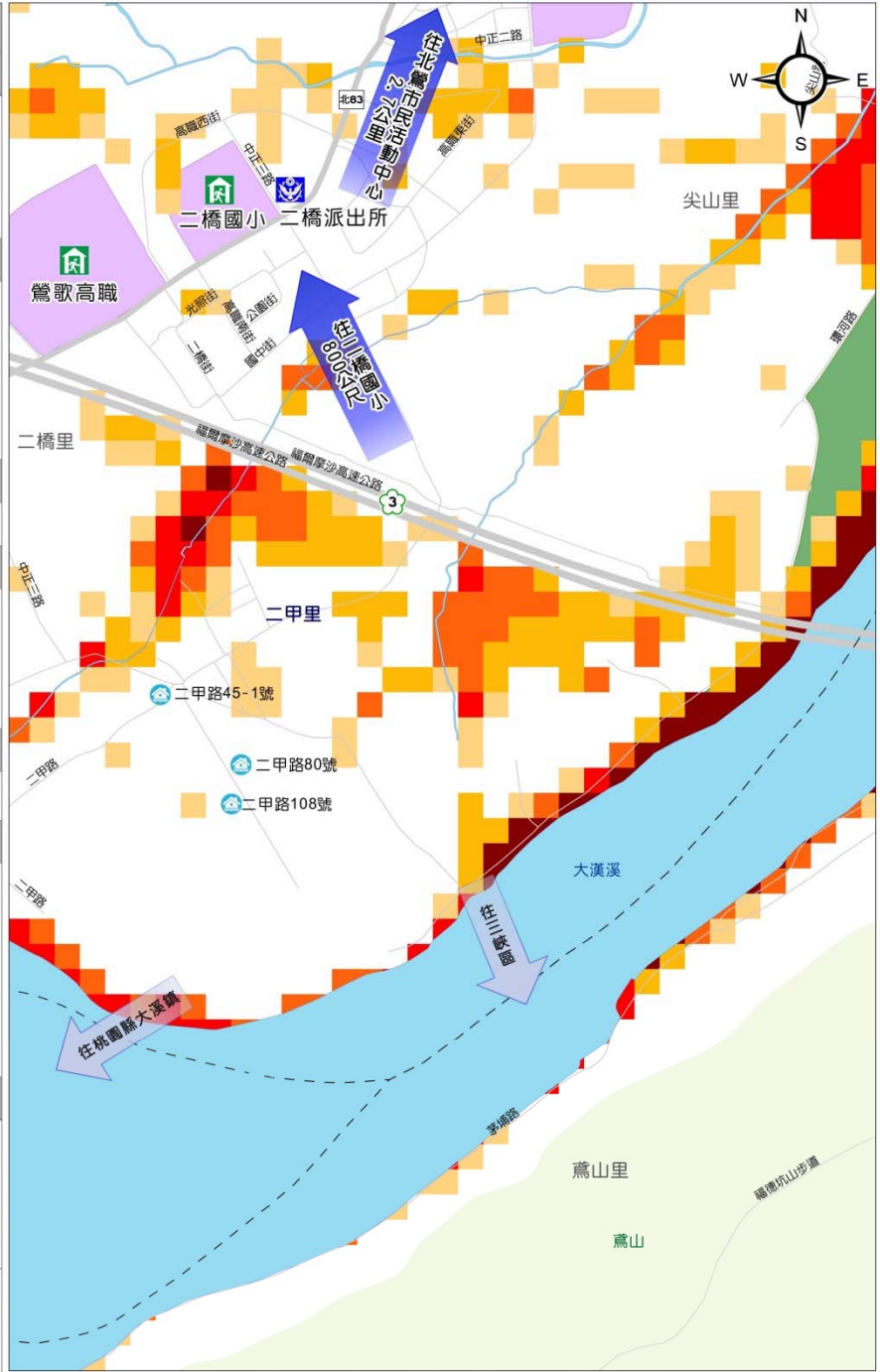


	淹水深度(公尺)	設施	道路	標示
圖 例	0.3 - 0.5	避難收容處所	103 縣道	疏散避難方向
	0.5 - 1	消防單位	北61 鄉道	101-103年歷史災點
	1 - 2	警察單位	捷運(中和新蘆線)	
	2 - 3	公園		
	>3	學校		

新北市鶯歌區二甲里24小時累積雨量450毫米淹水疏散避難地圖

編號：650080012

防災資訊	
里界圖	
<ul style="list-style-type: none"> • 里面積 991,622平方公尺 • 淹水面積 403,479.5平方公尺 • 總人口數 1,090人 	
災害通報單位	
<ul style="list-style-type: none"> • 新北市災害應變中心 電話：(02) 89535599#6659 • 鶯歌區災害應變中心 電話：(02) 27604936 • 新北市政府警察局-三峽分局二橋派出所 地址：新北市鶯歌區中正三路6號 電話：(02) 26781225 • 新北市消防局-鶯歌分隊 地址：新北市鶯歌區建國路420號 電話：(02) 26792082 	
緊急連絡人	
<ul style="list-style-type: none"> • 里長：林水土 電話：(02) 26793527 	
防災資訊網	
<ul style="list-style-type: none"> • 內政部消防署 http://www.nfa.gov.tw/ • 經濟部水利署防災資訊服務網 http://fhy.wra.gov.tw/ • 交通部公路總局 http://www.thb.gov.tw/tm/wcf.aspx • 新北市政府防災資訊網 http://www.dsc.ntpc.gov.tw/new/ 	
避難原則	
<ul style="list-style-type: none"> • 就地避難或垂直避難為原則；低窪地區宜預先疏散撤離前往避難收容處所。 	
使用說明	
<ul style="list-style-type: none"> • 本圖係根據經濟部水利署2010年淡水河流域及臺北市、新北市、桃園縣與基隆市淹水潛勢圖更新計畫，臺北地區高程50m以下，坡度平緩之地區。 • 模擬24小時累積雨量450毫米。 • 模擬假設條件：(1)所有河堤皆無破壞損毀、(2)所有抽水站皆正常運作、(3)所有堤防閘門皆關閉、(4)所有下水道系統皆正常運作。 • 受限於實際臨降雨狀況與模擬條件有所差異，此淹水潛勢圖建議作為災前滅災整備之運用。 	
避難收容處所	
<p>1. 北鶯市民活動中心 容納：602人 地址：新北市鶯歌區仁愛路55號 電話：(02) 26792364</p>	
<p>2. 二橋國小 容納：602人 地址：新北市鶯歌區中正三路106號 電話：(02) 26792364</p>	
<p>3. 鶯歌高職 容納：939人 地址：新北市鶯歌區中正三路154號 電話：(02) 26775040</p>	
<p>新北市政府 國立臺灣大學氣候天氣災害研究中心 中華民國 104年 5月 製作</p>	



	淹水深度(公尺)	設施	道路	標示
圖例	0.3 - 0.5	避難收容處所	國道	疏散避難方向
	0.5 - 1	警察單位	鄉道	101-103年歷史災點
	1 - 2	公園		行政區域界線
	2 - 3	學校		區界線
	>3			


新北市鶯歌區南靖里24小時累積雨量450毫米淹水疏散避難地圖

編號：6500800009

防災資訊

里界圖

- 里面積 1,747.570平方公尺
- 淹水面積 712,594.5平方公尺
- 總人口數 3,861人



災害通報單位

- 新北市災害應變中心
電話：(02) 89535599#6659
- 鶯歌區災害應變中心
電話：(02) 27604936
- 新北市政府警察局-三峽分局鶯歌分駐所
地址：新北市鶯歌區中正一路195號
電話：(02) 26792024
- 新北市消防局-鶯歌分隊
地址：新北市鶯歌區建國路420號
電話：(02) 26792082

緊急連絡人

- 里長：吳金定 電話：(02) 86772819

防災資訊網

- 內政部消防署
<http://www.nfa.gov.tw/>
- 經濟部水利署防災資訊服務網
<http://fhy.wra.gov.tw/>
- 交通部公路總局
<http://www.thb.gov.tw/tm/wcf.aspx>
- 新北市政府防災資訊網
<http://www.dsc.ntpc.gov.tw/new/>




避難原則

- 就地避難或垂直避難為原則；低窪地區宜預先疏散撤離前往避難收容處所。

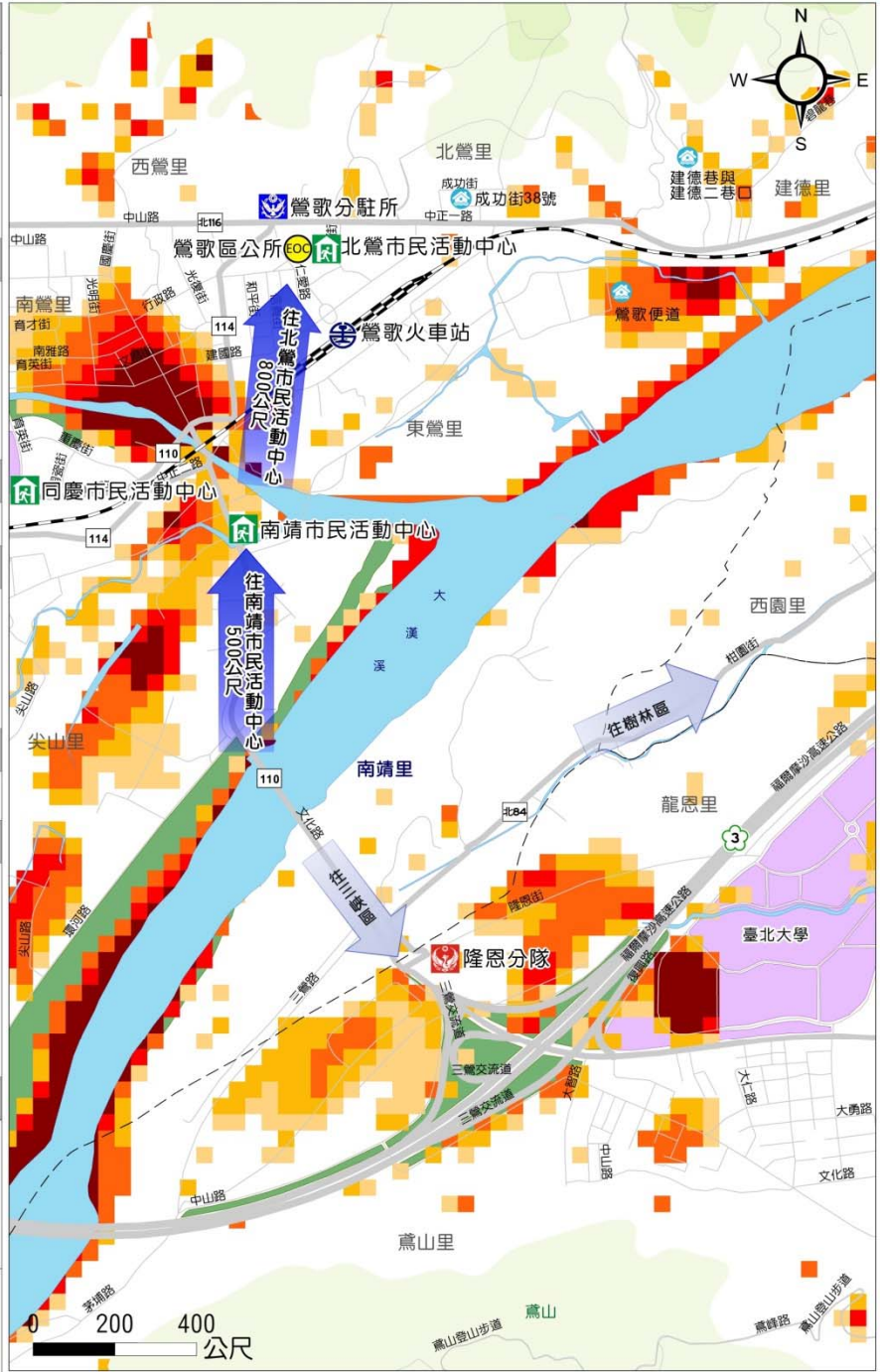
使用說明

- 本圖係根據經濟部水利署2010年淡水河流域及臺北市、新北市、桃園縣與基隆市淹水潛勢圖更新計畫，臺北地區高程50m以下，坡度平緩之地區。
- 模擬24小時累積雨量450毫米。
- 模擬假設條件：(1)所有河堤皆無破壞損毀、(2)所有抽水站皆正常運作、(3)所有堤防閘門皆關閉、(4)所有下水道系統皆正常運作。
- 受限於實際颱風降雨狀況與模擬條件有所差異，此淹水潛勢圖建議作為災前防災整備之運用。

避難收容處所

1. 北鶯市民活動中心 容納：38人 地址：新北市鶯歌區仁愛路55號 電話：(02) 26780202	
2. 南靖市民活動中心 容納：113人 地址：新北市鶯歌區文化路395號 電話：(02) 26780202	
3. 同慶市民活動中心 容納：145人 地址：新北市鶯歌區尖山埔路108號 電話：(02) 26780202	





新北市政府 國立臺灣大學氣候天氣災害研究中心
中華民國 104年 5月 製作

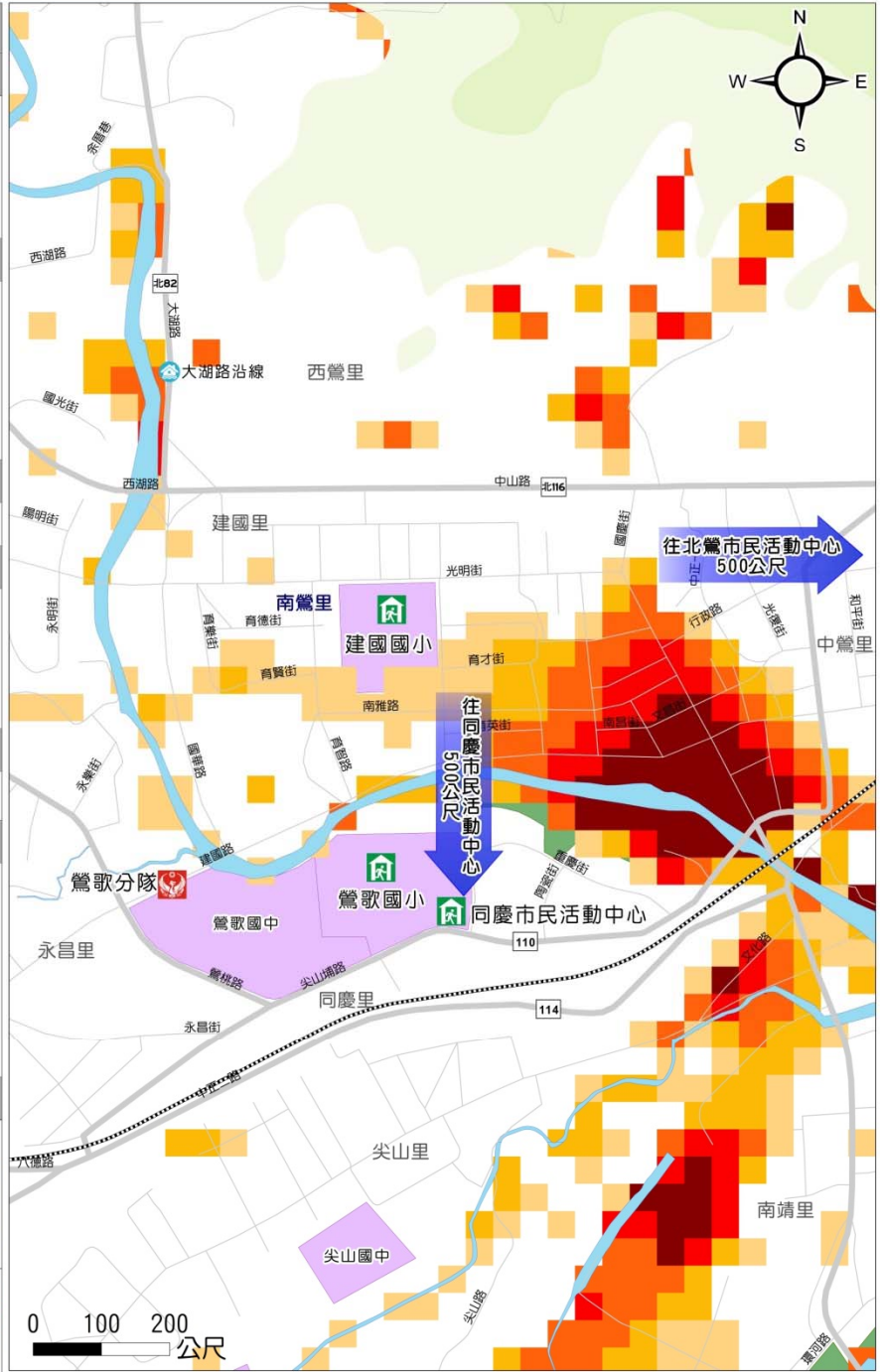


	淹水深度(公尺)	設施	道路
圖例	0.3 - 0.5	避難收容處所	公園
	0.5 - 1	消防單位	學校
	1 - 2	警察單位	標示
	2 - 3	應變中心	← 疏散避難方向
	>3	火車站	101-103年歷史災點
			<div style="display: flex; justify-content: space-around;"> 3 國道 110 縣道 北116 鄉道 </div> <div style="display: flex; justify-content: space-around; margin-top: 5px;"> 行政區域界線 區界線 </div>

新北市鶯歌區南鶯里24小時累積雨量450毫米淹水疏散避難地圖

編號：6500800003

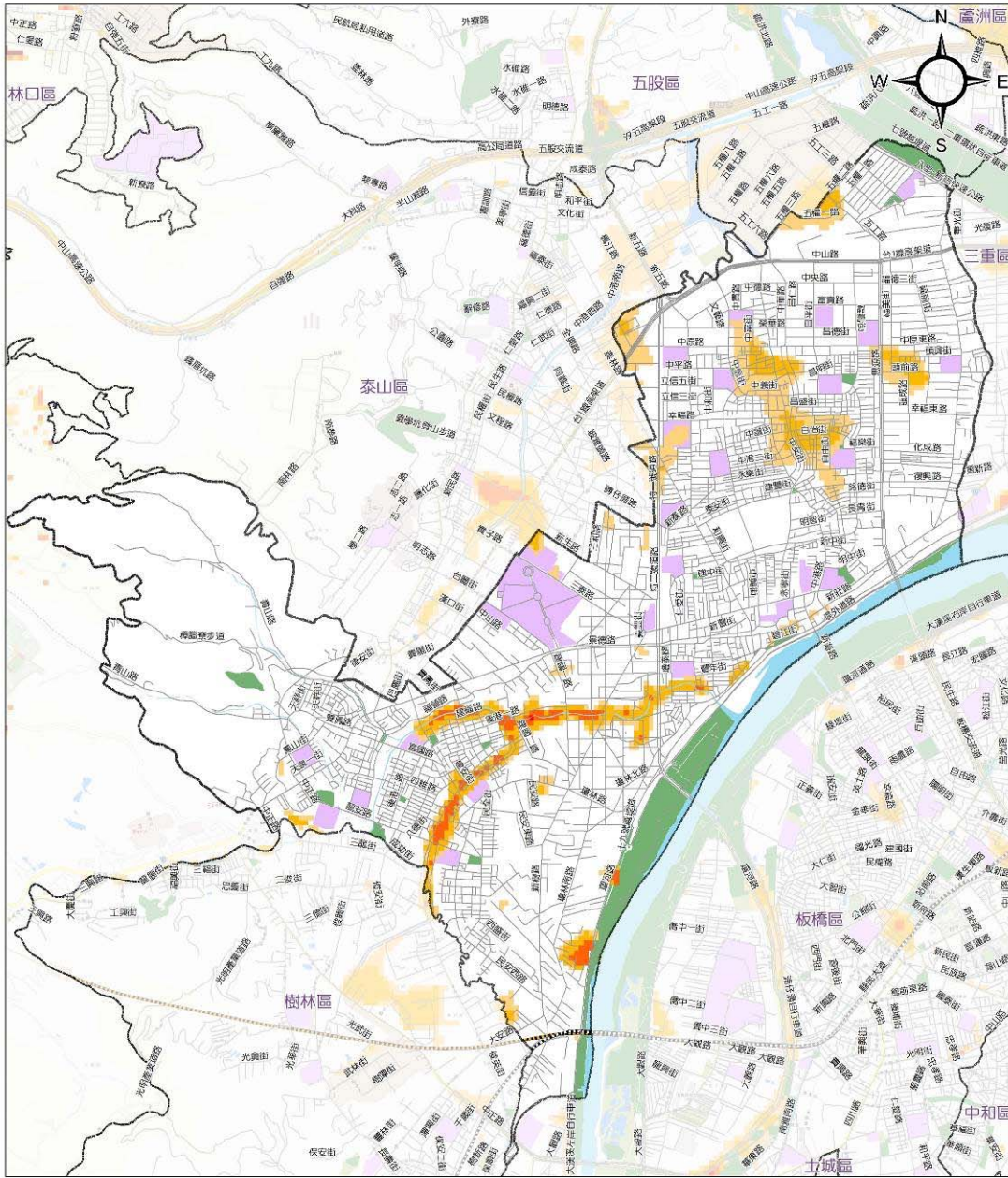
防災資訊	
里界圖	
<ul style="list-style-type: none"> • 里面積 346,645平方公尺 • 淹水面積 182,074.3平方公尺 • 總人口數 6,373人 	
災害通報單位	
<ul style="list-style-type: none"> • 新北市災害應變中心 電話：(02)89535599#6659 • 鶯歌區災害應變中心 電話：(02)27604936 • 新北市政府警察局-三峽分局鶯歌分駐所 地址：新北市鶯歌區中正一路195號 電話：(02)26792024 • 新北市消防局-鶯歌分隊 地址：新北市鶯歌區建國路420號 電話：(02)26792082 	
緊急連絡人	
<ul style="list-style-type: none"> • 里長：王明義 電話：(02)26799754 	
防災資訊網	
<ul style="list-style-type: none"> • 內政部消防署 http://www.nfa.gov.tw/ • 經濟部水利署防災資訊服務網 http://fhy.wra.gov.tw/ • 交通部公路總局 http://www.thb.gov.tw/tm/wcf.aspx • 新北市政府防災資訊網 http://www.dsc.ntpc.gov.tw/new/ 	
避難原則	
<ul style="list-style-type: none"> • 就地避難或垂直避難為原則；低窪地區宜預先疏散撤離前往避難收容處所。 	
使用說明	
<ul style="list-style-type: none"> • 本圖係根據經濟部水利署2010年淡水河流域及臺北市、新北市、桃園縣與基隆市淹水潛勢圖更新計畫，臺北地區高程50m以下，坡度平緩之地區。 • 模擬24小時累積雨量450毫米。 • 模擬假設條件：(1)所有河堤皆無破壞損毀、(2)所有抽水站皆正常運作、(3)所有堤防閘門皆關閉、(4)所有下水道系統皆正常運作。 • 受限於實際降雨狀況與模擬條件有所差異，此淹水潛勢圖建議作為災前滅災整備之運用。 	
避難收容處所	
<ol style="list-style-type: none"> 1. 北鶯市民活動中心 容納：602人 地址：新北市鶯歌區仁愛路55號 電話：(02)26792364 	
<ol style="list-style-type: none"> 2. 同慶市民活動中心 容納：145人 地址：新北市鶯歌區尖山埔路108號 電話：(02)26780202 	
<ol style="list-style-type: none"> 3. 建國國小 容納：5,739人 地址：新北市鶯歌區育英街2號 電話：(02)26709228 	
<p>新北市政府 國立臺灣大學氣候天氣災害研究中心 中華民國 104年 5月 製作</p>	



	淹水深度(公尺)	設施	道路	標示
圖例	0.3 - 0.5	避難收容處所	縣道	疏散避難方向
	0.5 - 1	消防單位	鄉道	101-103年歷史災點
	1 - 2	公園	臺灣鐵路	
	2 - 3	學校		
	>3			

新北市新莊區水災疏散避難地圖

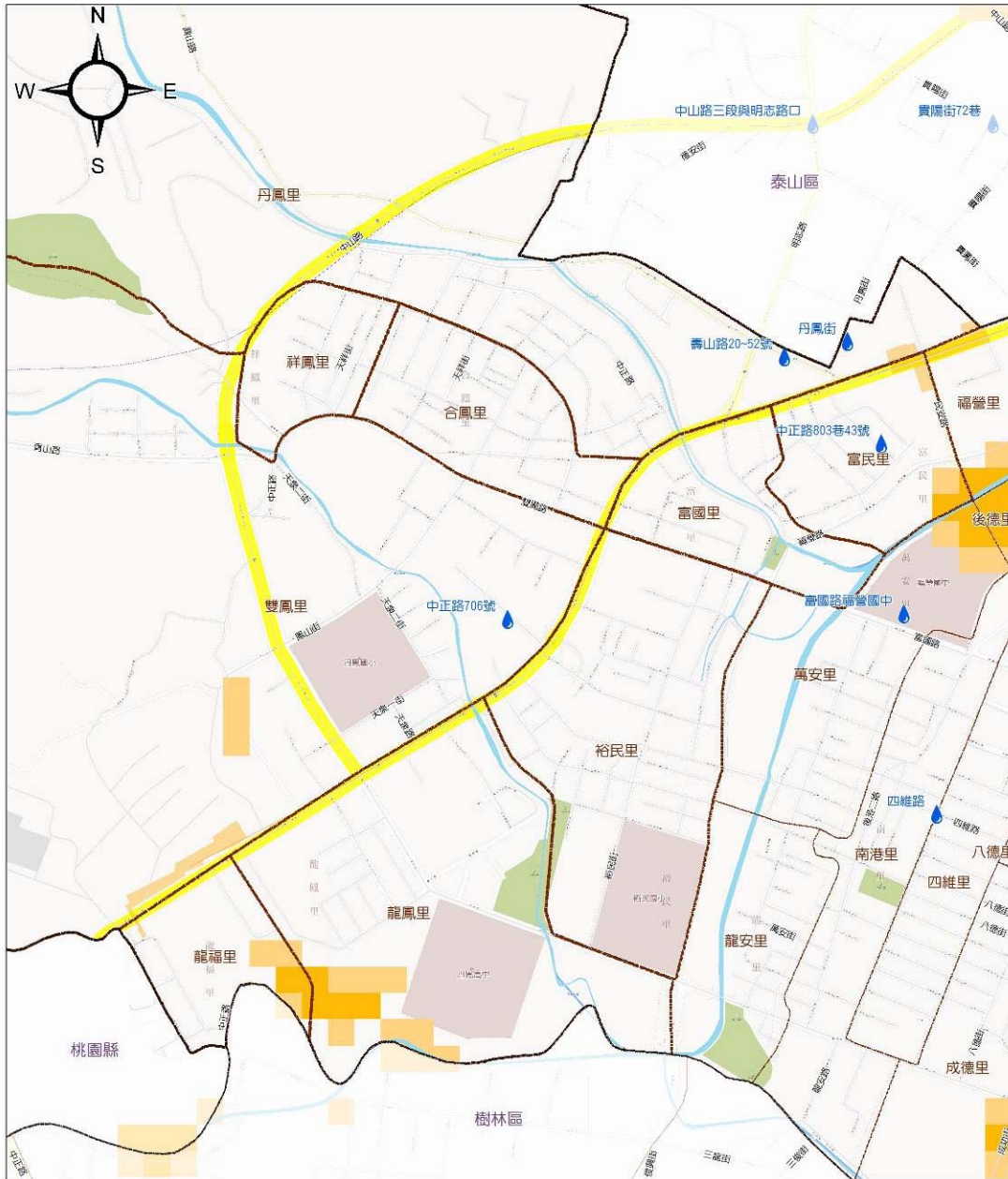
新北市新莊區24小時累積雨量450毫米淹水潛勢圖 編號：6500500



圖例	淹水深度(公尺)	交通道路	公共設施	行政區域界	比例尺
	0.3 - 0.5	道路	公園	里界線	0 0.5 1 公里
0.5 - 1	臺灣鐵路	學校	區界線		
1 - 2	臺灣高鐵	自然資源	製作單位		
2 - 3		河川	新北市政府 國立臺灣大學氣候天氣災害研究中心		
> 3			中華民國 103 年 6 月		

新北市新莊區24小時累積雨量450毫米淹水潛勢圖

編號：6500500(1/5)

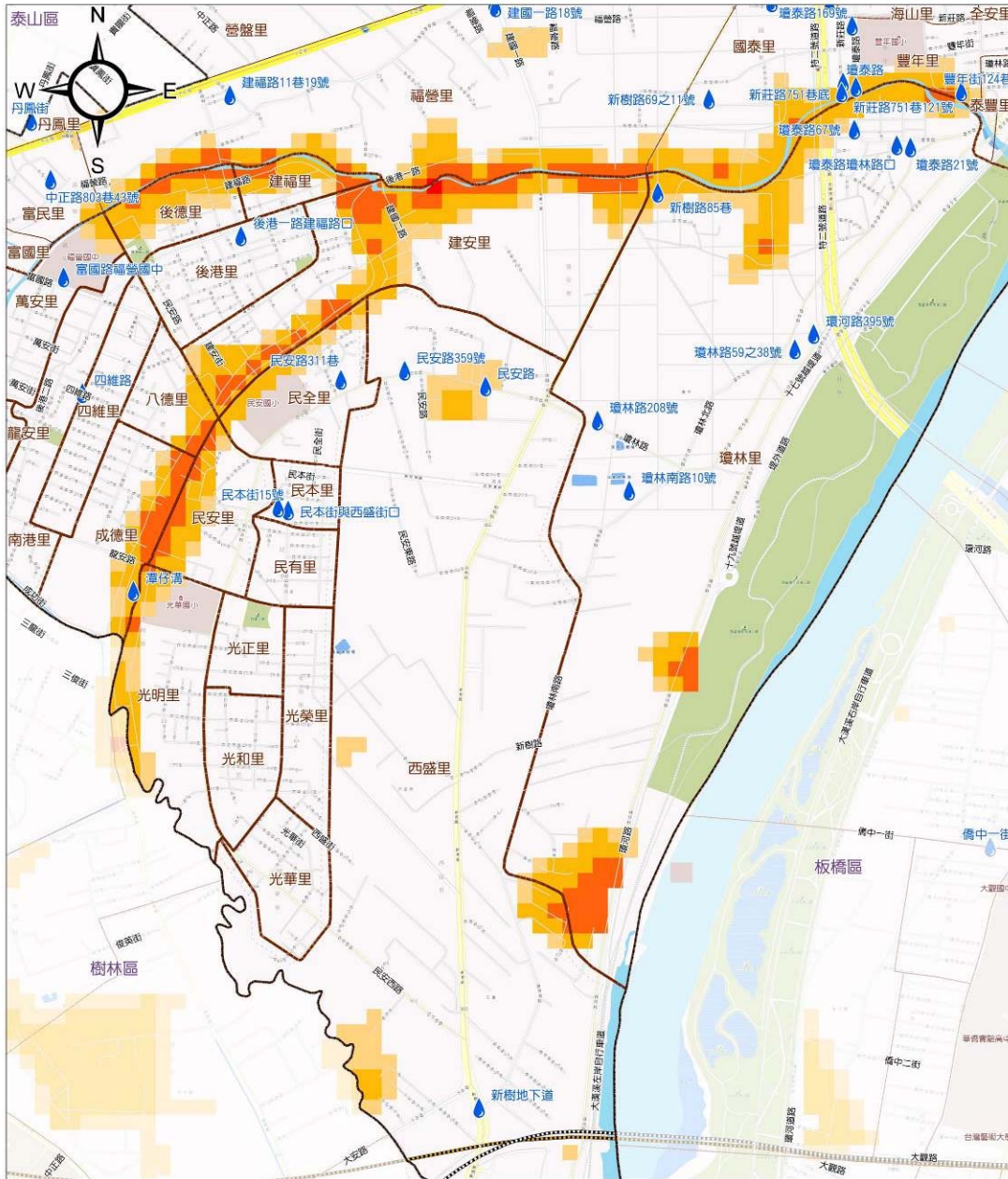


圖例	淹水深度(公尺)	交通道路	公共設施	行政區域界	
	0.3 - 0.5	道路	公園	里界線	
	0.5 - 1		學校	區界線	
	1 - 2		自然資源	比例尺	
	2 - 3	歷史災點	河川	0 100 200 公尺	
> 3	歷史災點				

新北市政府 國立臺灣大學氣候天氣災害研究中心 中華民國 103 年 7 月

新北市新莊區24小時累積雨量450毫米淹水潛勢圖

編號：6500500(2/5)

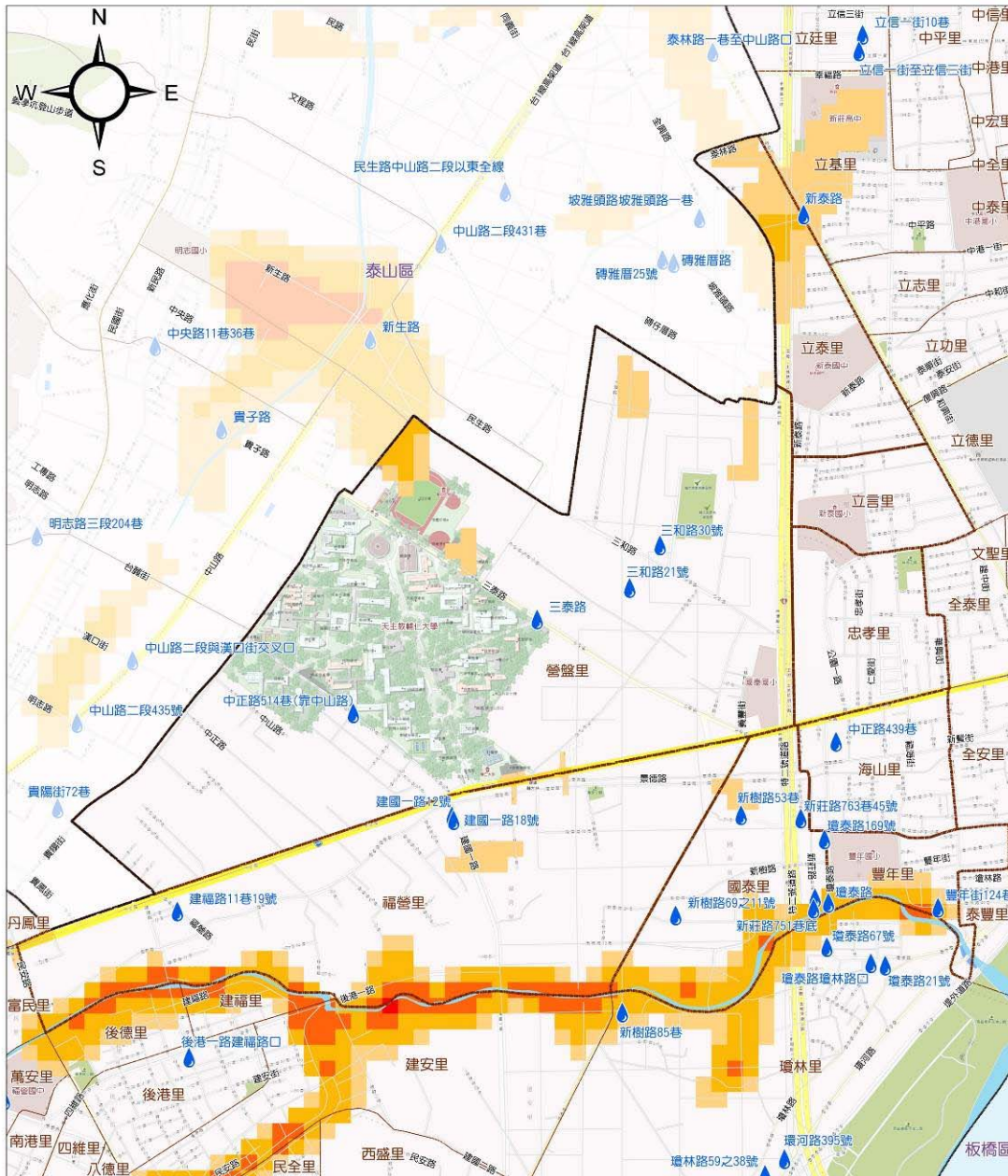


圖例	淹水深度(公尺)	交通道路	公共設施	行政區域界
	0.3 - 0.5	道路	公園	里界線
	0.5 - 1	臺灣鐵路	學校	區界線
	1 - 2	臺灣高鐵	自然資源	比例尺
	2 - 3	歷史災點	河川	0 150 300 公尺
> 3	歷史災點			

新北市政府 國立臺灣大學氣候天氣災害研究中心 中華民國 103 年 7 月

新北市新莊區24小時累積雨量450毫米淹水潛勢圖

編號：6500500(3/5)

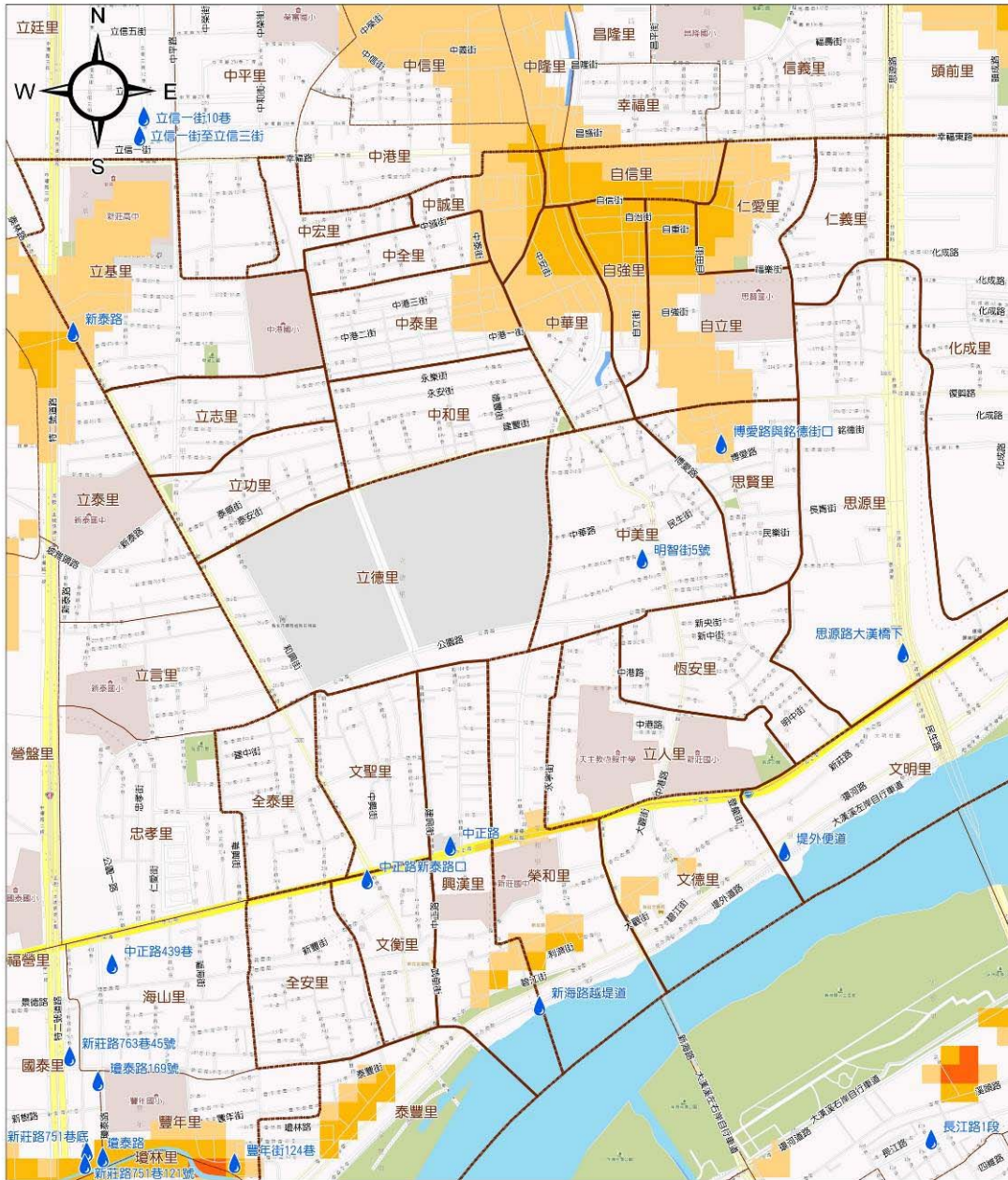


圖例	淹水深度(公尺)	交通道路	公共設施	行政區域界
	0.3 - 0.5	道路	公園	里界線
	0.5 - 1	臺灣鐵路	學校	區界線
	1 - 2	臺灣高鐵	自然資源	比例尺
	2 - 3	歷史災點	河川	0 150 300 公尺
> 3	歷史災點			

新北市政府 國立臺灣大學氣候天氣災害研究中心 中華民國 103 年 7 月

新北市新莊區24小時累積雨量450毫米淹水潛勢圖

編號：6500500(4/5)

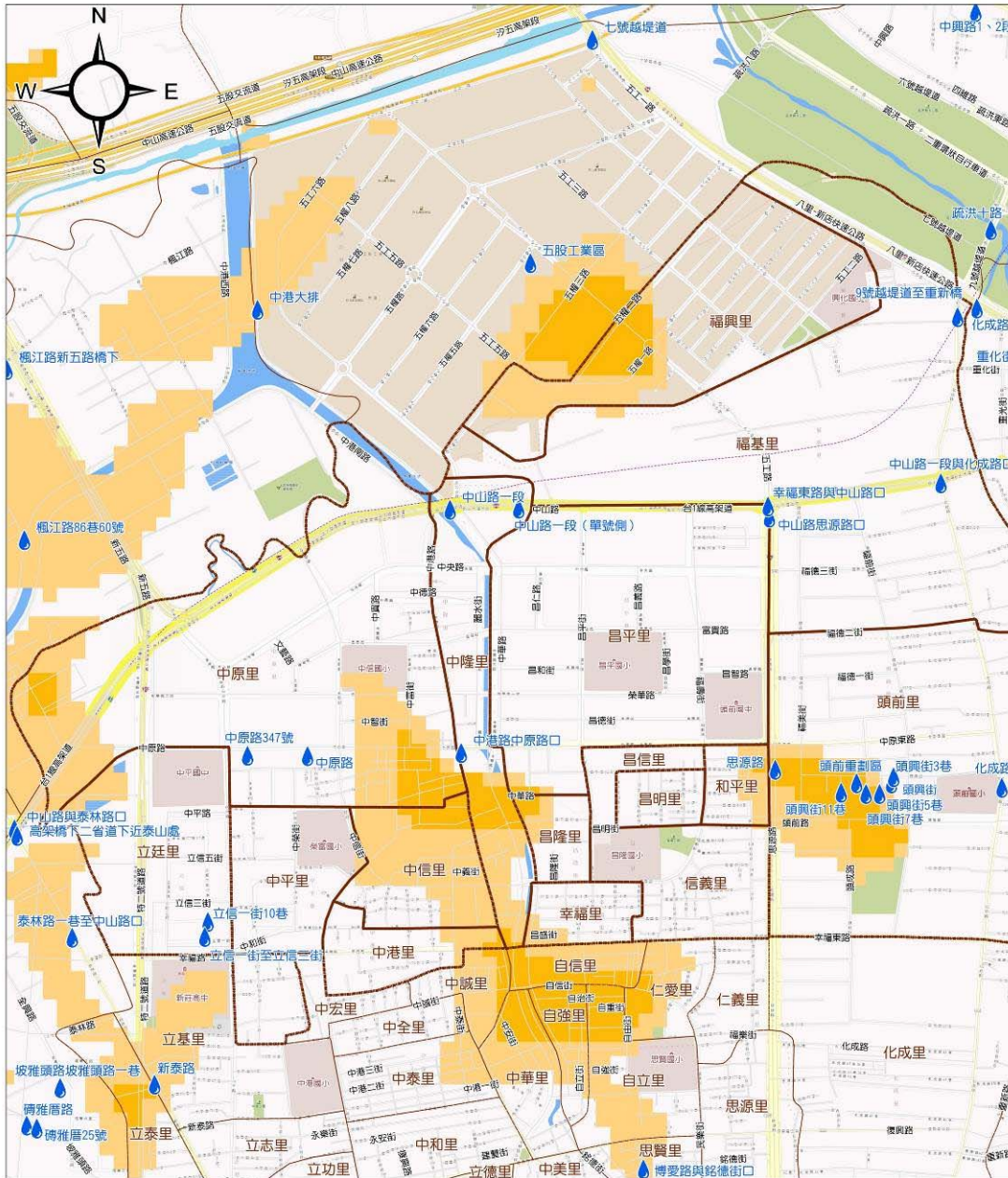


圖例	淹水深度(公尺)	交通道路	公共設施	行政區域界		
		0.3 - 0.5	道路	公園		里界線
		0.5 - 1		學校		區界線
		1 - 2	歷史災點	自然資源		比例尺
		2 - 3	歷史災點	河川		0 100 200 公尺
	> 3	歷史災點				

新北市政府 國立臺灣大學氣候天氣災害研究中心 中華民國 103 年 7 月

新北市新莊區24小時累積雨量450毫米淹水潛勢圖

編號：6500500(5/5)



圖例	淹水深度(公尺)	交通道路	公共設施	行政區域界	
	0.3 - 0.5	道路	公園	里界線	
	0.5 - 1		學校	區界線	
	1 - 2	歷史災點	自然資源	比例尺	
	2 - 3	歷史災點	河川	0 150 300 公尺	
> 3	歷史災點				


新北市政府 國立臺灣大學氣候天氣災害研究中心 中華民國 103 年 7 月

新北市新莊區中華里24小時累積雨量450毫米淹水疏散避難地圖 編號：6500500051

防災資訊

里界圖

• 里面積：73,281平方公尺
 • 淹水面積：38,456.4平方公尺
 • 總人口數：2,881人



災害通報單位

- 新北市災害應變中心
電話：(02)89535599#6659
- 新莊區災害應變中心
電話：(02)29913230
- 新北市政府警察局-中港派出所
地址：新北市新莊區中港路352號
電話：(02)29932646
- 新北市消防局-中港分隊
地址：新北市新莊區中原路512號
電話：(02)85216119

緊急連絡人

• 里長：陳敬波 電話：(02)29909138

防災資訊網

- 內政部消防署
<http://www.nfa.gov.tw/>
- 經濟部水利署防災資訊服務網
<http://fhy.wra.gov.tw/>
- 交通部公路總局
<http://www.thb.gov.tw/tm/wcf.aspx>
- 新北市政府防災資訊網
<http://www.dsc.ntpc.gov.tw/new/>

避難原則

• 就地避難或垂直避難為原則；低窪地區宜預先疏散撤離前往避難收容處所。

使用說明

• 本圖係根據經濟部水利署2010年淡水河流域及臺北市、新北市、桃園縣與基隆市淹水潛勢圖更新計畫，臺北地區高程50m以下，坡度平緩之地區。
 • 模擬24小時累積雨量450毫米。
 • 模擬假設條件：(1)所有河堤皆無破壞損毀、(2)所有抽水站皆正常運作、(3)所有堤防閘門皆關閉、(4)所有下水道系統皆正常運作。
 • 受限於實際颱風降雨狀況與模擬條件有所差異，此淹水潛勢圖建議作為災前減災整備之運用。

避難收容處所

1. 新莊區公所 容納：200人 地址：新北市新莊區中正路176號 電話：(02)29929891	
2. 黃愚活動中心 容納：300人 地址：新北市新莊區中港街47號 電話：(02)29974293	
3. 思賢國小 容納：141人 地址：新北市新莊區自立街229號 電話：(02)29980443	

新北市政府 國立臺灣大學氣候天氣災害研究中心
 中華民國 104年 10月 製作



淹水深度(公尺)	設施	道路	標示
0.3 - 0.5	避難收容處所	106# 縣道	← 疏散避難方向
0.5 - 1	警察單位	北63# 鄉道	101-103年歷史災點
1 - 2	醫療		
2 - 3	公園		
>3	學校		

新北市新莊區中誠里24小時累積雨量450毫米淹水疏散避難地圖 編號：6500500020

防災資訊

里界圖

• 里面積：40,326.1平方公尺
 • 淹水面積：30,343.9平方公尺
 • 總人口數：2,301人

災害通報單位

• 新北市災害應變中心
 電話：(02)89535599#6659
 • 新莊區災害應變中心
 電話：(02)29913230
 • 新北市政府警察局-中港派出所
 地址：新北市新莊區中港路352號
 電話：(02)29932646
 • 新北市消防局-中港分隊
 地址：新北市新莊區中原路512號
 電話：(02)85216119

緊急連絡人

• 里長：沈丁子 電話：(02)29949133

防災資訊網

• 內政部消防署
<http://www.nfa.gov.tw/>
 • 經濟部水利署防災資訊服務網
<http://fhy.wra.gov.tw/>
 • 交通部公路總局
<http://www.thb.gov.tw/tm/wcf.aspx>
 • 新北市政府防災資訊網
<http://www.dsc.ntpc.gov.tw/new/>

避難原則

• 就地避難或垂直避難為原則；低窪地區宜預先疏散避難前往避難收容處所。

使用說明

• 本圖係根據經濟部水利署2010年淡水河流域及臺北市、新北市、桃園縣與基隆市淹水潛勢圖更新計畫，臺北地區高程50m以下，坡度平緩之地區。
 • 模擬24小時累積雨量450毫米。
 • 模擬假設條件：(1)所有河堤皆無破壞損毀、(2)所有抽水站皆正常運作、(3)所有堤防閘門皆關閉、(4)所有下水道系統皆正常運作。
 • 受限於實際颱風降雨狀況與模擬條件有所差異，此淹水潛勢圖建議作為災前減災整備之運用。

避難收容處所

1. 新莊區公所
 容納：200人
 地址：新北市新莊區中正路176號
 電話：(02)29929891

2. 黃愚活動中心
 容納：300人
 地址：新北市新莊區中街47號
 電話：(02)29974293

3. 中港國小
 容納：577人
 地址：新北市新莊區中港一街142號
 電話：(02)29925550

新北市政府 國立臺灣大學氣候天氣災害研究中心
 中華民國 104年 10月 製作




淹水深度(公尺)	設施	道路
0.3 - 0.5	避難收容處所	醫療
0.5 - 1	消防單位	鄉道
1 - 2	警察單位	標示
2 - 3	公園	疏散避難方向
>3	學校	101-103年歷史災點

新北市新莊區仁愛里24小時累積雨量450毫米淹水疏散避難地圖 編號：6500500028

防災資訊

里界圖

- 里面積
55,885.4平方公尺
- 淹水面積
33,201.7平方公尺
- 總人口數
2,899人



災害通報單位

- 新北市災害應變中心
電話：(02)89535599#6659
- 新莊區災害應變中心
電話：(02)29913230
- 新北市政府警察局-中港派出所
地址：新北市新莊區中港路352號
電話：(02)29932646
- 新北市消防局-中港分隊
地址：新北市新莊區中原路512號
電話：(02)85216119

緊急連絡人

• 里長：吳俊聲 電話：(02)29948238

防災資訊網

- 內政部消防署
<http://www.nfa.gov.tw/>
- 經濟部水利署防災資訊服務網
<http://fhy.wra.gov.tw/>
- 交通部公路總局
<http://www.thb.gov.tw/tm/wcf.aspx>
- 新北市政府防災資訊網
<http://www.dsc.ntpc.gov.tw/new/>




避難原則

- 就地避難或垂直避難為原則；低窪地區宜預先疏散撤離前往避難收容處所。

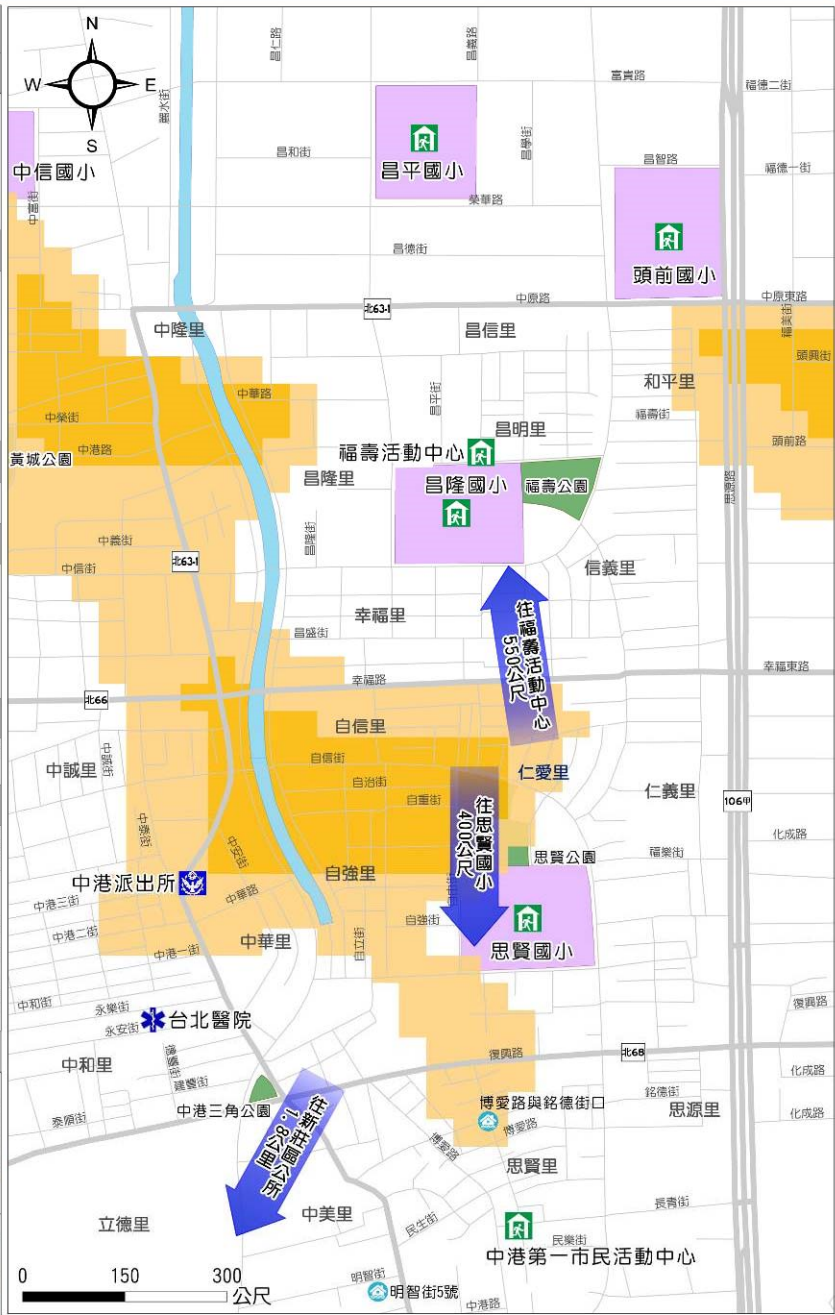
使用說明

- 本圖係根據經濟部水利署2010年淡水河流域及臺北市、新北市、桃園縣與基隆市淹水潛勢圖更新計畫，臺北地區高程50m以下，坡度平緩之地區。
- 模擬24小時累積雨量450毫米。
- 模擬假設條件：(1)所有河堤皆無破壞損毀、(2)所有抽水站皆正常運作、(3)所有堤防閘門皆關閉、(4)所有下水道系統皆正常運作。
- 受限於實際颱風降雨狀況與模擬條件有所差異，此淹水潛勢圖建議作為災前減災整備之運用。

避難收容處所

1. 新莊區公所 容納：200人 地址：新北市新莊區中正路176號 電話：(02)29929891	
2. 福壽活動中心 容納：120人 地址：新北市新莊區昌明街1號 電話：(02)29940609	
3. 思賢國小 容納：141人 地址：新北市新莊區自立街229號 電話：(02)29980443	

新北市政府 國立臺灣大學氣候天氣災害研究中心
中華民國 104年 10月 製作



淹水深度(公尺)	設施	道路	標示
0.3 - 0.5	避難收容處所	縣道	疏散避難方向
0.5 - 1	警察單位	鄉道	101-103年歷史災點
1 - 2	醫療		
2 - 3	公園		
>3	學校		

新北市新莊區自立里24小時累積雨量450毫米淹水疏散避難地圖 編號：6500500045

防災資訊

里界圖

• 里面積 108,351平方公尺
 • 淹水面積 53,651.9平方公尺
 • 總人口數 5,789人

災害通報單位

• 新北市災害應變中心
 電話：(02)89535599#6659
 • 新莊區災害應變中心
 電話：(02)29913230
 • 新北市政府警察局-中港派出所
 地址：新北市新莊區中港路352號
 電話：(02)29932646
 • 新北市消防局-中港分隊
 地址：新北市新莊區中原路512號
 電話：(02)85216119

緊急連絡人

• 里長：吳東杉 電話：(02)2996677

防災資訊網

• 內政部消防署
<http://www.nfa.gov.tw/>
 • 經濟部水利署防災資訊服務網
<http://fhy.wra.gov.tw/>
 • 交通部公路總局
<http://www.thb.gov.tw/tm/wcf.aspx>
 • 新北市政府防災資訊網
<http://www.dsc.ntpc.gov.tw/new/>

避難原則

• 就地避難或垂直避難為原則；低窪地區宜預先疏散避難前往避難收容處所。

使用說明

• 本圖係根據經濟部水利署2010年淡水河流域及臺北市、新北市、桃園縣與基隆市淹水潛勢圖更新計畫，臺北地區高程50m以下，坡度平緩之地區。
 • 模擬24小時累積雨量450毫米。
 • 模擬假設條件：(1)所有河堤皆無破壞損毀、(2)所有抽水站皆正常運作、(3)所有堤防閘門皆關閉、(4)所有下水道系統皆正常運作。
 • 受限於實際颱風降雨狀況與模擬條件有所差異，此淹水潛勢圖建議作為災前減災整備之運用。

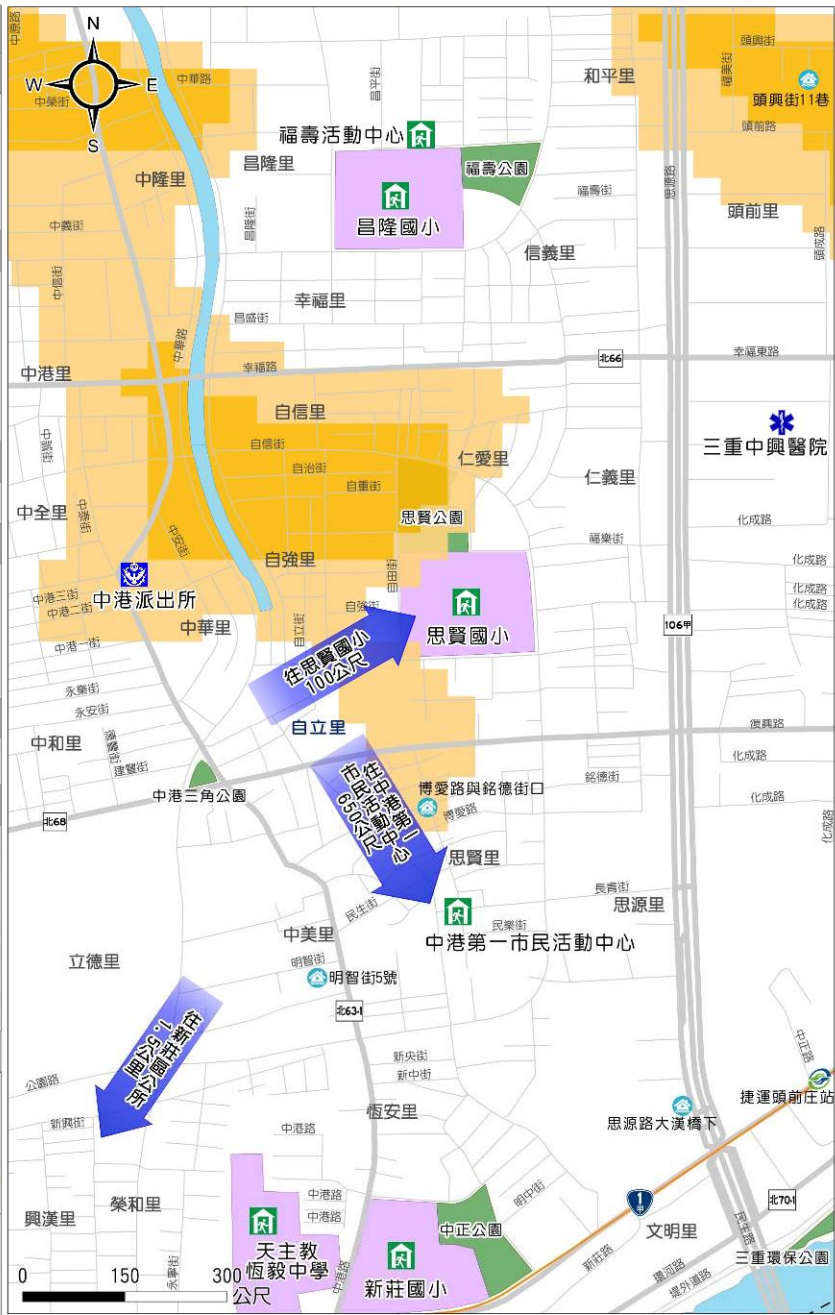
避難收容處所

1. 新莊區公所
 容納：200人
 地址：新北市新莊區 中正路176號
 電話：(02)29929891

2. 中港第一市民活動中心
 容納：75人
 地址：新北市新莊區 中港路172號
 電話：(02)29929891

3. 思賢國小
 容納：141人
 地址：新北市新莊區 自立街229號
 電話：(02)29980443

新北市政府 國立臺灣大學氣候天氣災害研究中心
 中華民國 104年 10月 製作




淹水深度(公尺)	設施	道路	標示
0.3 - 0.5	避難收容處所	省道	疏散避難方向
0.5 - 1	警察單位	106# 縣道	101-103年歷史災點
1 - 2	醫療	63# 鄉道	
2 - 3	公園	捷運(中和新蘆線)	
>3	學校		

新北市新莊區自信里24小時累積雨量450毫米淹水疏散避難地圖 編號：6500500049

防災資訊

里界圖

- 里面積 39,650平方公尺
- 淹水面積 32,921.5平方公尺
- 總人口數 2,666人



自信里

災害通報單位

- 新北市災害應變中心
電話：(02)89535599#6659
- 新莊區災害應變中心
電話：(02)29913230
- 新北市政府警察局-中港派出所
地址：新北市新莊區中港路352號
電話：(02)29932646
- 新北市消防局-中港分隊
地址：新北市新莊區中原路512號
電話：(02)85216119

緊急連絡人

• 里長：劉朝康 電話：(02)29974385

防災資訊網

- 內政部消防署
<http://www.nfa.gov.tw/>
- 經濟部水利署防災資訊服務網
<http://fhy.wra.gov.tw/>
- 交通部公路總局
<http://www.thb.gov.tw/tm/wcf.aspx>
- 新北市政府防災資訊網
<http://www.dsc.ntpc.gov.tw/new/>




避難原則

- 就地避難或垂直避難為原則；低窪地區宜預先疏散撤離前往避難收容處所。

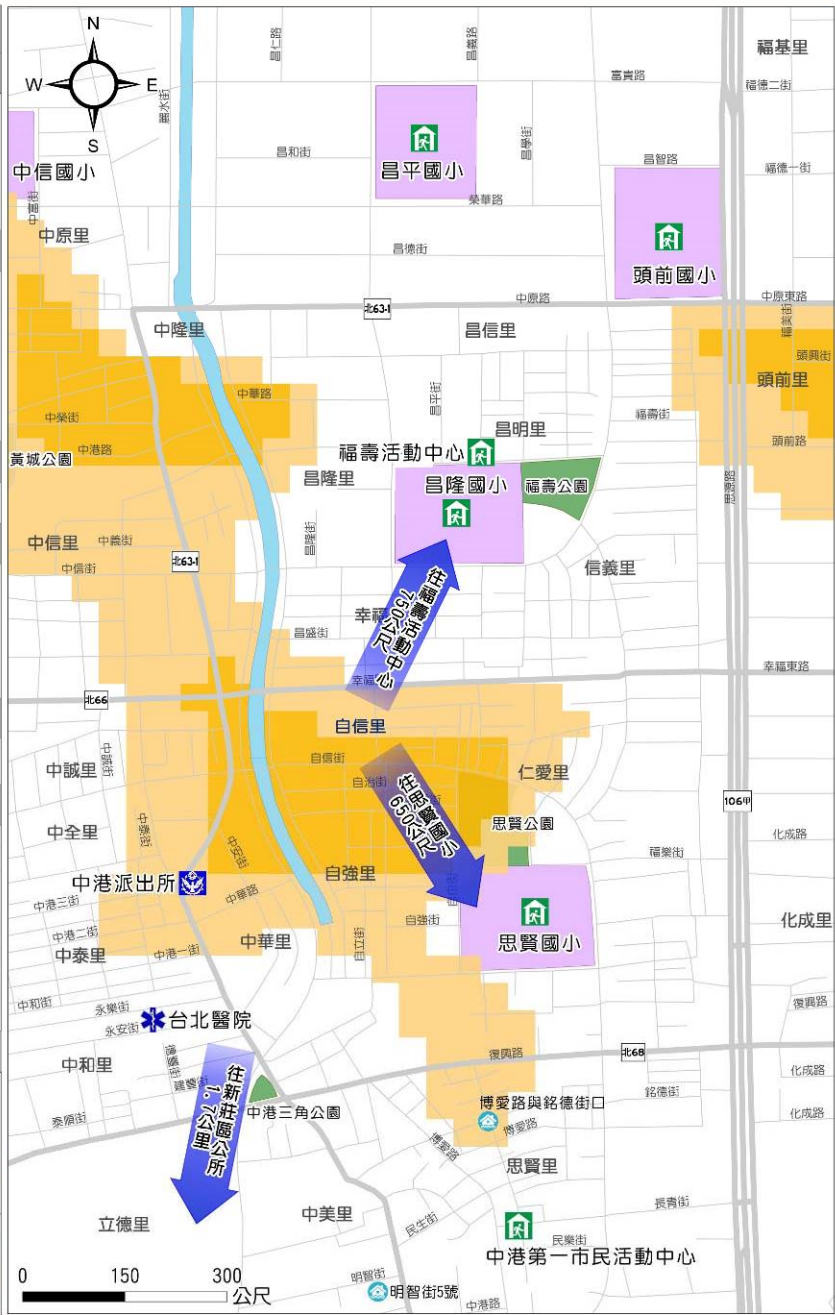
使用說明

- 本圖係根據經濟部水利署2010年淡水河流域及臺北市、新北市、桃園縣與基隆市淹水潛勢圖更新計畫，臺北地區高程50m以下，坡度平緩之地區。
- 模擬24小時累積雨量450毫米。
- 模擬假設條件：(1)所有河堤皆無破壞損毀、(2)所有抽水站皆正常運作、(3)所有堤防閘門皆關閉、(4)所有下水道系統皆正常運作。
- 受限於實際颱風降雨狀況與模擬條件有所差異，此淹水潛勢圖建議作為災前減災整備之運用。

避難收容處所

1. 新莊區公所 容納：200人 地址：新北市新莊區 中正路176號 電話：(02)29929891	
2. 福壽活動中心 容納：120人 地址：新北市新莊區 昌明街1號 電話：(02)29940609	
3. 思賢國小 容納：141人 地址：新北市新莊區 自立街229號 電話：(02)29980443	

新北市政府 國立臺灣大學氣候天氣災害研究中心
中華民國 104年 10月 製作




淹水深度(公尺)	設施	道路	標示
0.3 - 0.5	避難收容處所	縣道	疏散避難方向
0.5 - 1	警察單位	鄉道	101-103年歷史災點
1 - 2	醫療		
2 - 3	公園		
>3	學校		

新北市新莊區自強里24小時累積雨量450毫米淹水疏散避難地圖 編號：650050042

防災資訊

里界圖

- 里面積 39,650平方公尺
- 淹水面積 32,921.9平方公尺
- 總人口數 2,885人



自強里

災害通報單位

- 新北市災害應變中心
電話：(02)89535599#6659
- 新莊區災害應變中心
電話：(02)29913230
- 新北市政府警察局-中港派出所
地址：新北市新莊區中港路352號
電話：(02)29932646
- 新北市消防局-中港分隊
地址：新北市新莊區中原路512號
電話：(02)85216119

緊急連絡人

• 里長：柯蔡阿菜 電話：(02)29944216

防災資訊網

- 內政部消防署
<http://www.nfa.gov.tw/>
- 經濟部水利署防災資訊服務網
<http://fhy.wra.gov.tw/>
- 交通部公路總局
<http://www.thb.gov.tw/tm/wcf.aspx>
- 新北市政府防災資訊網
<http://www.dsc.ntpc.gov.tw/new/>

避難原則

• 就地避難或垂直避難為原則；低窪地區宜預先疏散撤離前往避難收容處所。

使用說明

• 本圖係根據經濟部水利署2010年淡水河流域及臺北市、新北市、桃園縣與基隆市淹水潛勢圖更新計畫，臺北地區高程50m以下，坡度平緩之地區。




• 模擬24小時累積雨量450毫米。

• 模擬假設條件：(1)所有河堤皆無破壞損毀、(2)所有抽水站皆正常運作、(3)所有堤防閘門皆關閉、(4)所有下水道系統皆正常運作。

• 受限於實際颱風降雨狀況與模擬條件有所差異，此淹水潛勢圖建議作為災前滅災整備之運用。

避難收容處所

1. 新莊區公所
容納：200人
地址：新北市新莊區 中正路176號
電話：(02)29929891
2. 中港第一市民活動中心
容納：75人
地址：新北市新莊區 中港路172號
電話：(02)29929891
3. 思賢國小
容納：141人
地址：新北市新莊區 自立街229號
電話：(02)29980443

新北市政府 國立臺灣大學氣候天氣災害研究中心
中華民國 104年 10月 製作



淹水深度(公尺)	設施	道路	標示
0.3 - 0.5	避難收容處所	106# 縣道	← 疏散避難方向
0.5 - 1	警察單位	北63# 鄉道	101-103年歷史災點
1 - 2	醫療		
2 - 3	公園		
>3	學校		

附錄八、新北市轄內收容所一覽表

107 年度新北市板橋區轄內或鄰近避難收容所一覽表

序號	避難所名稱	地址	聯絡人	聯絡電話	收容人數
1	民生公園市民活動中心	民生路一段 30-1 號	蔡源洲	2954-1201	292
2	板橋莊敬市民活動中心	民生路二段 120 號	高惠華	2251-4289	188
3	板橋國小	文化路一段 23 號	周宛君	2968-6834#831	554
4	文德國小	英士路 179 號	李彥憲	2257-7193#61	235
5	江翠國小	文化路 2 段 413 號	劉胤男	2252-6880#231	90
6	文聖國小	文聖街 86 號	張美珠	2253-0782#813	1228
7	埔墘國小	永豐街 42-8 號	常曉雲	2961-6690#311	366
8	實踐國小	實踐路 93 巷 51 號	劉意民	2953-1233#142	418
9	後埔國小	重慶路 157 號	郭淑芳	2961-4142#50	425
10	信義國小	四川路 2 段 245 巷 60 號	梁景君	8966-7817#122	3232
11	中山國小	大觀路 2 段 59 巷 31 號	黃智瑋	2275-5313#222	5351
12	沙崙國小	篤行路二段 132 號	周宏達	2681-2764#832	1804
13	溪洲國小	金門街 289 號	蔡瓊如	2686-7705#51	760

序號	避難所名稱	地址	聯絡人	聯絡電話	收容人數
14	重慶國小	廣和街 31 號	王愛惠	2956-5592#305	3625
15	光復國小	中和區光環路 2 段 1 號	粘揚明	3234-8645#661	898
16	大觀國小	大觀路 1 段 30 號	江勃宏	2960-3373#831	7433
17	莒光國小	莒光路 163 號	蘇賢龍	2251-7272#109	727
18	國光國小	中正路 325 巷 30 號	謝明娟	2968-0611#701	735
19	板橋國中	中正路 437 號	陳淑蘋	2966-6498#5101	2531
20	忠孝國中	成都街 30 號	杜春蘭	2963-1350#235	1009
21	新埔國中	新海路 181 號	李錫欽	2257-2275*512	2625
22	中山國中	文化路 1 段 188 巷 56 號	馬慧華	2250-8250#232	2877
23	江翠國中	松江街 63 號	賴建男	2251-8007 # 61	1796
24	光復國中	光環路 1 段 7 號	黃建國	2958-2366#141	321
25	溪崑國中	大觀路 3 段 50 巷 30 號	張弘昌	2686-9727#383	3531
26	重慶國中	國慶路 120 號	陳冠樺	2954-3001#504	1261
27	海山高中	漢生東路 215 號	陳貴琳	2951-7475#313	264
28	大觀國中	僑中一街 1 號	林鳳穎	2272-5015#831	1663
29	板橋高中	文化路一段 25 號	郭仲平	29602500#430	719

107 年度新北市中和區轄內或鄰近避難收容所一覽表

編號	收容所 所名	收容所地址	聯絡人	電話	服務範圍	收容量	收容類型
1	中和區公所	中和區景平路 634 之 2 號	高魁宏	2248-2688 轉 171	漳和區	65	■收容：水災、火災、土 石流。
			林靜渝	2248-2688 轉 173			
2	中和國小	中和區中和路 100 號	曾美月	2249-2550 轉 261	漳和區	2866	■收容：水災、火災、土 石流。
			金朱慶	2249-2550 轉 260			
3	南山高中	中和區廣福路 41 號	吳國松	2245-2340	漳和區、秀安區	2130	■收容：水災、火災、土 石流。
			王思元	2245-3000 轉 144			
4	漳和國中	中和區廣福路 39 號	陳政雄	2248-8616 轉 251	秀安區	1067	■收容：水災、火災、土 石流。
			李協政	2248-8616 轉 205			
5	秀山國小	中和區立人街 2 號	游淑真	2943-4353 轉 836	秀安區	4228	■收容：水災、火災、土 石流。
			陳月雲	2943-4353 轉 830			
6	景新國小	中和區景新街 467 巷 37 號	陳美君	2944-8021 轉 832	秀安區、南勢區	1033	■收容：水災、火災。
			洪舜祥	2944-8021 轉 830			
7	中和國中	中和區興南路 2 段 3 巷 17 號	蔡明勳	2942-2270 轉 233	南勢區	2649	■收容：水災、火災、土 石流。
			番承菊	2942-2270 轉 230			

8	復興國小	中和區復興路 301巷6號	陳舒怡	2247-2993 轉 232	南勢區	946	■收容：水災、火災。
			陳春芳	2247-2993 轉 231			
9	華夏技術 學院	中和區工專路 111號	陳富督	8941-5100 #1272	南勢區	1447	■收容：水災、火災、土 石流。
			唐雨耕	8941-5100 #1201			
10	錦和高中 (附設國中)	中和區錦和路 163號	簡豔蘿	2249-8566 轉 222	漳和區、員山區	1697	■收容：水災、火災、土 石流。
			包育豪	2249-8566 轉 220			
11	積穗國中	中和區民安街 66號	蔡承儒	2223-4747 轉 831	漳和區、員山區	504	■收容：水災、火災、土 石流。
			郭淑錦	2223-4747 轉 830			
12	積穗國小	中和區員山路 154號	林毓霜	2222-5533 轉 832	員山區	2834	■收容：水災、火災、土 石流。
			塗世暉	2222-5533 轉 830			
13	自強國小	中和區莒光路 200號	林彥輝	2955-7936 轉 831	員山區	4364	■收容：水災、火災、土 石流。
			王琨山	2955-7936 轉 930			
14	自強國中	中和區莒光路 191號	古寬閔	2225-9469 轉 831	員山區	694	■收容：水災、火災、土 石流。
			吳惠敏	2225-9469 轉 830			
15	興南國小	中和區興南路1 段135巷24號	林坤賢	2942-2349 轉 831	備用	1015	■收容：水災、火災、土 石流。
			黃怡綾	2942-2349 轉 830			
16	光復國小	中和區光環路2	吳麥生	3234-8654 轉 661	備用	855	■收容：火災。

		段 1 號	黃雅慧	3234-8654 轉 666			
17	錦和國小	中和區圓通路 292 號	楊蕙玲	2247-9495 轉 213	備用	1187	■收容：水災、火災、土 石流。
			李靜瑀	2247-9495 轉 210			
18	中和高中	中和區連城路 460 號	柯雅玲	2222-7146 轉 410	備用	2380	■收容：水災、火災、土 石流。
			劉添喜	2222-7146 轉 401			
19	竹林中學	中和區華新街 143 巷 12 號	王立辰	2942-5074 轉 808	備用	432	■收容：水災、火災。
			蔣家駿	2942-4455 轉 808			
20	山北市民 活動中心	中和區莊敬路 49 巷 2 號 1 樓	睦慧莉	2248-2688 轉 256	備用	92	■收容：水災、火災、土 石流。
			范雅渝	2248-2688 轉 255			
21	復興大樓 (圖書館)	中和區南山路 236 號 7 樓	吳永萬	2949-2767 轉 27	備用(因應丙級開 設)	25	■收容：水災、火災、土 石流。
			賴婷	2949-2767			
22	鶴齡交誼 中心	中和區廟美街 6 巷 3 號	柯采芹	2249-2338	備用(因應丙級開 設)	82	■收容：水災、火災、土 石流。
23	中和 823 公園	中和區中安街 6 號	劉聖言	22482688 轉 408	備用	1660	■收容：水災、火災、土 石流。
			呂熒雅	22482688 轉 415			
24	錦和運動 公園	中和區錦和路 350-1 號	鄭金鳳	22481765	備用	2732	■收容：水災、火災、土 石流。

107 年度新北市永和區轄內或鄰近避難收容所一覽表

收容所(避難所)名稱	服務里別	地址 (路段巷弄號)	聯絡人(2名)					收容人數			
			聯絡人 1	辦公室電話	手機	聯絡人 2	辦公室電話	手機	合計	室內	室外
民權市民活動中心	民治里、永元里、永安里、民族里、民權里、潭墘里、潭安里、民本里、智光里、民生里、秀得里、民富里、秀元里	民權路 60 號	吳芝瑩	2928-2828 轉 109		賴泳禎	2928-2828 轉 111		125	125	0
忠孝市民活動中心	文化里、永成里、勵行里、上溪里、河堤里、頂溪里、光復里、復興里、新廊里、網溪里	忠孝街 26 巷 8 號	吳芝瑩	2928-2828 轉 109		陳秀美	2928-4777		85	85	0
網溪國小	豫溪里、中興里、竹林里、上林里、正興里、永興里、桂林里、光復里、復興里、中興里、網溪里、勵行里、上林里、桂林里、正興里、永興里	竹林路 79 號	彭成慶	8926-4470 轉 833		黃金財	8926-4470 轉 830		500	300	200

竹林小學	中興里、勵行里、 光復里、復興里、 上林里、網溪里、 正興里、永興里、 桂林里、後溪里	竹林路 34 號	魯文雯	2924-3919 轉 808		陳兆玉	2924-3919 轉 808		183	47	136
頂溪國小	文化里、仁愛里、 永成里、忠義里、 中溪里、上溪里、 新生里、大同里、 新廊里、下溪里、 信義里、後溪里、 和平里	文化路 133 號	巫靜雯	2921-2058 轉 409		蘇于倫	2921-2058 轉 401		888	426	462
莊敬高職 永和校區	光復里、復興里、 中興里、網溪里、 勵行里、上林里、 桂林里、正興里、 永興里	博愛街 36 號	葉倩宇	8925-29385 轉 13		鄭光庭	8925-29385 轉 14		249	202	47
及人小學	新廊里、文化里、 仁愛里、永成里、 忠義里、河堤里、 頂溪里、上溪里、 新生里、下溪里、 信義里	文化路 172 號	戴月琴	2921-2145 轉 51		闕光輝	2921-2145 轉 53		78	52	26

永平高中	豫溪里、保安里、 中溪里、協和里、 保平里、新生里、 大同里、前溪里、 和平里、下溪里、 信義里、保順里、 仁愛里、忠義里、 後溪里	永平路 205 號	羅左財	2231-9670 轉 230		林宛蓉	2231-9670 轉 232		2345	1080	1265
復興商工	永安里、大新里、 福和里、得和里、 店街里、永樂里、 永元里、雙和里、 安和里、協和里、 水源里	秀朗路 1 段 201 號	林丁財	2926-2121 轉 222		鮑先敬	2926-2121 轉 223		827	202	625
永和國小	潭墘里、永安里、 潭安里、大新里、 雙和里、安和里、 水源里、店街里、 永樂里、得和里、 民治里、民權里、 保平里、福和里	秀朗路 1 段 120 號	蔡如清	2921-4615 轉 400		戴鴻涓	2921-4615 轉 401		1364	260	1104

秀朗國小	民權里、永元里、 民本里、民生里、 秀得里、民富里、 秀元里、民樂里、 民治里、民族里、 秀林里、勵行里、 得和里、智光里、 秀朗里	得和路 202 號	簡仲倫	2942-0451 轉 5501		林文生	2942-0451 轉 5001		649	149	500
永和國中	秀和里、河濱里、 永福里、福林里、 永貞里、秀林里、 秀朗里、秀成里、 竹林里、豫溪里、 光明里、民樂里	國中路 111 號	潘美錦	2921-8878 轉 603		劉康君	2921-8878 轉 203		1109	782	327
福和國中	福林里、光明里、 永貞里、永福里、 秀林里、秀朗里、 秀成里、大新里、 民樂里、福和里、 秀和里、河濱里、 民生里、秀得里、 店街里、民富里、 秀元里、永樂里	永利路 71 號	黃淑君	2928-9493 轉 260		林怡君	2928-9493 轉 261		1109	901	208

智光商工	智光里、潭墘里、潭安里、民族里、民本里	中正路 100 號	黃德寶	2943-2491 轉 220		張光宏	2943-2491 轉 200		860	287	573
育才小學	永貞里、河濱里、福林里、光明里、永福里、秀成里、竹林里、秀和里	福和路 125 巷 20 號	廖經台	2921-4630 轉 640		廖煜仁	2924-4630 轉 630		91	54	37
永平國小	保安里、雙和里、安和里、保順里、水源里、保平里、協和里、前溪里、和平里、大同里、中溪里	保生路 25 號	徐韶佑	2925-9879 轉 101		張益瑞	2925-9879 轉 401		942	837	105
仁愛公園	永和全區	仁愛路、永平路、保安路、保生路間	林俊吉	2928-2828 轉 319		周宜賢	2928-2828 轉 319		7791	0	7791

107 年度新北市新店區轄內或鄰近避難收容所一覽表

鄉鎮市	避難所名稱	地址	聯絡人	聯絡電話	收容人數
新店區	大豐社福館	新北市新店區民族路 110 號 5 樓	黃正翰		1541 人
新店區	雙城國小	新北市新店區雙城里安康路三段 322 號	劉恩慧		33 人
新店區	龜山市民活動中心	新北市新店區新烏路三段 136 號	高義良		50 人
新店區	屈尺國小	新北市新店區屈尺里屈尺路五十五號	黃啟宗		375 人
新店區	屈尺國小廣興分校	新北市新店區廣興里廣興路 57 號	趙曼寧		38 人
新店區	雙城國小	新北市新店區雙城里安康路三段 322 號	劉恩慧		33 人
新店區	雙峰國小	新北市新店區雙坑里北宜路三段 66 號	朱景生 李素貞		8,750 人
新店區	青潭國小	新北市新店區美潭里北宜路二段 80 號	林裕強		64 人
新店區	直潭派出所	新北市新店區直潭十街 2 號	陳寶元		50 人
新店區	屈尺活動中心	新北市新店區屈尺路 125 號	唐萬居		50 人

鄉鎮市	避難所名稱	地址	聯絡人	聯絡電話	收容人數
新店區	頂城活動中心	新北市新店區安康路一段 9-1 號	王明籐		58 人
新店區	德安活動中心	新北市新店區安康路二段 183 巷 13-4 號	丁萬貴		23 人
新店區	直潭國小	新北市新店區直潭路 92 號	陳武仁		73 人

107 年度新北市樹林區轄內或鄰近避難收容所一覽表

收容所 (是/否)	避難所 (是/否)	同時 為物資儲 放點 (是/否)	收容 所(避難所) 編號	收容 所(避難所) 名稱	所在 里別	地址 (路 段巷 弄 號)	所在樓層 (學校含○ 樓名)	服務 里別	聯絡人(2名)						適合 避難 弱者 安置 (是/ 否)	容納人 數 (/人)		可收容面積 (平方公尺)		適用災害類 型(是/否)				常 設 避 難 收 容 處 所 (是/ 否)
									聯絡人 1	辦公室 電話/傳 真	手機/信箱	聯絡 人 2	辦公室電話/ 傳真	手機/信 箱		室內	室外	室內	室外	水 災	土 石 流	震 災	海 嘯	
是	是	是	SF238-0001	樹林區公所	樹東里	鎮前街 93 號	3 樓禮堂	保安、樹德、樹西、樹東、圳福、樹福、文林	曾美齡 (課長)	26812106 轉 1601 FAX : 26861322		簡詩文 (臨時人員)	26812106 轉 1623 FAX : 26861322		是	215	-	863	-	是	否	是	否	是
是	是	否	SF238-0002	樹林高級中學	和平里	中華路 8 號	活動中心 1 樓	樹東、大同、和平、彭厝、彭福、樹北、彭興	林浩吉 (總務主任)	86852011 轉 2112 FAX : 86856351		蒲巧綾 (事務組長)	86852011 轉 2113 FAX : 86856351		是	1094	2146	4,374	17,195	是	否	是	否	是
是	是	否	SF238-0003	柑園國中	柑園里	柑園街 2 段 125 號	林長壽紀念館、星隆樓 B1 桌球教室、藝文教室 1 樓	東園、西園、南園、北園、柑園	曾貴珍 (總務主任)	26801958 轉 117 FAX : 26804565		賴小玲 (事務組長)	26801958 轉 114 FAX : 26804565		是	649	683	2,596	5,460	是	否	是	否	是

是	是	否	SF238-0004	文林國小	潭底里	千歲街 59 號	活動中心 2 樓禮堂、劍道教室、教師辦公室 105	圳安、保安、潭底、圳福、文林、圳民	邱芳僑 (總務主任)	26812625 轉 840 FAX : 26816662		安臺興 (事務組長)	26812625 轉 841 FAX : 26816662		是	1167	63	4,668	500	是	否	是	否	是
是	是	否	SF238-0005	樹林國小	樹西里	育英街 176 號	方大視聽中心 1 樓、展演中心	保安、潭底、樹德、樹西、樹人、坡內、樹興、樹福、文林、育英	許碧章 (總務主任)	26812014 轉 831 FAX : 26753761		黃奎璋 (事務組長)	26812014 轉 832 FAX : 26753761		是	425	80	1698.94	639	是	否	是	否	是
是	是	否	SF238-0006	武林國小	金寮里	保安街 2 段 151 號	千禧樓 1 樓、2 樓 B1	三多、三幅、三興、圳安、潭底、獐寮、光寮、金寮	侯成龍 (總務主任)	26812475 轉 830 FAX : 26817980		陳寶賢 (事務組長)	26812475 轉 833 FAX : 26817980		是	954	495	3813.24	3,956	是	否	是	否	是
是	是	否	SF238-0007	大同國小	大同里	大同街 43 號	活動中心 1、2 樓、和平樓地下室	大同、彭厝、和平、彭福、東陽、彭興、中華、太順	蘇麗婷 (總務主任)	86865486 轉 841 FAX : 86865499		沈炳育 (事務組長)	86865486 轉 842 FAX : 86865499		是	709	916	2837.26	7325	是	否	是	否	是
是	是	否	SF238-0008	山佳國小	山佳里	中山路 3 段 5 號	活動中心(後村堂)、至真樓 B1	東山、山佳	林至璋 (總務主任)	26806673 轉 830 FAX : 26806884		林清輝 (事務組長)	26806673 轉 831 FAX : 26806884		是	652	300	2,608	2,400	是	是	是	否	是

是	是	否	SF238-0009	三多國小	三福里	三福街52號	禮堂-感恩樓3、4樓、韻律教室-勵學樓5樓、地板教室-仁愛樓2樓	三多、三幅、三興、猊寮、光興、金寮、圳生、三龍	蔡佳宏 (總務主任)	26880698 轉140 FAX: 26886461	董俊良 (事務組長)	26880698 轉 145 FAX: 26886461	是	284	573	1,136	4,583	是	否	是	否	是
是	是	否	SF238-0010	育德國小	中山里	佳園路1段34號	活動中心、會議室	樂山、山佳、中山	傅一峯 (總務主任)	26805557 轉130 FAX: 26805955	王心巧 (事務組長)	26805557 轉 131 FAX: 26886461	是	325	250	1300	2000	是	否	是	否	是
是	是	否	SF238-0011	柑園國小	柑園里	柑園街1段353號	中正堂1樓、日新樓地下室	東園、西園、南園、北園、柑園	王文觀 (總務主任)	26802507 轉231 FAX: 26803215	班乃君 (事務組長)	26802507 轉 232 FAX: 26803215	是	264	363	1055	2,900	是	否	是	否	是
是	是	否	SF238-0012	彭福國小	和平里	忠孝街30號	彭福樓1樓518、516教室	和平、彭厝、彭福、彭興、太順	劉光華 (總務主任)	86866589 轉802 FAX: 86865471	王鴻萍 (事務組長)	8686589 轉 803 FAX: 86865471	是	88	1669	280	13,349	是	否	是	否	是
是	是	否	SF238-0013	育林國小	樹南里	復興路359號	地下室、1樓地板教室	樹南、樹人、坡內、東昇、育英、樹興、	陳如意 (總務主任)	26832112 轉301 FAX: 26832111	杜炳倫 (事務組長)	26832112 轉 303 FAX: 26832111	是	97	81	389	648	是	是	是	否	是
是	是	否	SF238-0014	育林國中	樹南里	復興路359號	C棟活動中心、C棟活動中心B1、B棟跆拳道教室	樹南、樹人、坡內、東昇、育英、樹興、	劉仿桂 (總務主任)	26841160 轉123 FAX: 26841091	宋秀珠 (事務組長)	26841160 轉 121 FAX: 26841091	是	151	525	606.18	4,200	是	否	是	否	是
是	是	否	SF238-0015	三多國中	猊寮里	三多路101號	宏觀樓4樓大會議室、綠意樓5樓體適能教室、宏觀樓3	三多、三福、三興、圳安、猊寮、光	劉育誠 (總務主任)	86881501 轉501 FAX: 86881514	林正忠 (事務組長)	86881501 轉 502 FAX: 86881514	是	183	730	729	5,842	是	否	是	否	是

						樓圍輔韻律教室	興、金寮、圳民、圳生、三龍																															
是	是	否	SF238-0016	桃子腳國民中小學	南園里	學勤路 555 號	K 棟 2 樓表藝廳及音樂教室、G 棟英桃教室 3 樓、中學圖書館-H 棟 2 樓	東園、西園、南園、北園、柑園	蘇振忠 (總務主任)	89703225 轉 140 FAX : 89703228		高志偉 (事務組長)	89703225 轉 142 FAX : 87703208		是	191	3012	761	24099.7	是	否	是	否	是	否	是	否	是	否	是	否	是	否	是	否	是	否	是
是	是	否	SF238-0017	東昇市民活動中心	東昇里	中山路 2 段 80 號 2 樓		樹南、東陽、東昇、樹福、中華	江寶霜 (課員)	26812106 轉 1603 FAX:26861322		黃馨惠	26812106 轉 1624 FAX:26861322		是	214		859-		是	否	否	否	否	否	是	否	否	否	是	否	是	否	是	否	是	否	是
是	是	否	SF238-0018	山佳市民活動中心	中山里	中山路 3 段 40 號 2 樓		東山、樂山、山佳、中山	林尚蔚 (課員)	26812106 轉 1606 FAX:26861322		謝宓庭	26812106 轉 1633 FAX:26861322		是	80		322-		是	否	是	否	是	否	是	否	是	否	是	否	是	否	是	否	是	否	是
是	是	否	SF238-0019	東陽市民活動中心	東陽里	鎮前街 467 號	1 樓	樹德、樹西、樹東、樹北、東山、東陽、圳福、中華、太順	何錦綢 (課員)	26812106 轉 1614 FAX:26861322		陳岱琪	26812106 轉 1614 FAX:26861322		是	78		315-		是	是	是	是	否	是	是	是	否	是	否	是	否	是	否	是	否	是	

107 年度新北市三重區轄內或鄰近避難收容所一覽表

編號	避難所名稱	地址	聯絡人	聯絡電話	收容人數
----	-------	----	-----	------	------

1	三重區集賢環保公園	三重區集賢路160號(防災公園)	蔡宙耕		1313
2	老人文康活動中心	三重區自強路2段93號B1	李瓊花		100
3	永盛市民活動中心	三重區車路頭街133號	林蔡明珠		100
4	六張市民活動中心	三重區六張街66號	鍾明國		100
5	和平市民活動中心	三重區自強路2段90號	許蕙如		100
6	菜寮市民活動中心	三重區中寮街57巷18號	劉典祥		100
7	正義市民活動中心	三重區雙園街1號	蔡國正		100
8	過圳市民活動中心	三重區過圳街19號	郭明舜		50
9	碧華國民小學	三重區五華街160號	黃群仁		1875
10	重陽國民小學	三重區中正北路113號	張淑琴		608
11	興穀國民小學	三重區五谷王北街46號	李秀螢		299
12	光興國民小學	三重區正義南路62號	張建森		7748
13	三重國民小學	三重區三和路3段1號	柯俊吉		709
14	五華國民小學	三重區集賢路89號	曾文俊		327
15	三光國民小學	三重區大同南路157號	黃瀚興		1502
16	修德國民小學	三重區重陽路3段3號	黃宥程		1150
17	光榮國民小學	三重區介壽路32號	盧保全		567

18	厚德國民小學	三重區中孝路1段70號	李基新		1190
19	集美國民小學	三重區集美街10號	邱富彥		112
20	二重國民小學	三重區大有街10號	李麗梅		1764
21	正義國民小學	三重區信義西街31號	吳嘉雄		874
22	永福國民小學	三重區永福街66號	侯配晴		706
23	三和國民中學	三重區三和路4段216號	陳靜美		580
24	二重國民中學	三重區忠孝路3段89號	黃順義		845
25	光榮國民中學	三重區介壽路26號	郭志弘		962
26	明志國民中學	三重區中正北路107號	丁肇立		218
27	碧華國民中學	三重區自強路5段66號	徐勝昱		969
28	格致高級中學	三重區大智街260號	江衍俊		793
29	新北市立三重商工	三重區中正北路163號	陳品均		3121
30	私立穀保家商	三重區中正北路560巷38號	黃玉芬		1216
31	私立清傳商職	三重區五谷王北街141巷1號	王騰文		1290
32	新北市立新北高中	三重區三信路1號	洪志鉸		4475
33	私立金陵女中	三重區重新路五段656號	林鼎貴		913

34	私立東海高中	三重區忠孝路3段93巷12號	鄭竹茹		412
35	新北市立三重高中	三重區集美街212號	程幼民		700
36	三重區綜合運動場	三重區中正北路特2號(防災公園)	吳春慈		2040

107 年度新北市汐止區轄內或鄰近避難收容所一覽表

收容所 (是/否)	避難所 (是/否)	同時 為物資 儲放點 (是/否)	收容 所 (避 難 所) 編號	收容所 (避 難 所) 名稱	所 在 里 別	地 址 (路 段 巷 弄 號)	所 在 樓 層 (學 校 ○ 樓 名)	服 務 里 別	聯絡人(2名)						適 合 避 難 弱 者 安 置 (是 / 否)	收容人數			可收容面 積 (平方公 尺)		適用災害 類型(是/ 否)			常 設 避 難 收 容 處 所 (是 / 否)		
									聯 絡 人 1	辦 公 室 電 話	手 機	聯 絡 人 2	辦 公 室 電 話	手 機		合 計	室 內	室 外	室 內	室 外	水 災	土 石 流	震 災		海 嘯	
是	是	是	SF22 1-00 01	汐止區公 所行政中 心	秀 峰 里	新台五路 一段268號	行政 中心 11樓 禮堂	禮門里、 智慧里、 秀峰里、 新昌里、 白雲里、 自強里、 文化里、 福安里、 秀山里	劉銘 瑋先 生	26411111* 313			陳清 松主 任	2641111 1*310		是	158	158	0	632	0	是	是	是	是	是
是	是	否	SF22 1-00 02	東方科學 園區	文 化 里	新台五路 一段90號	園區1 樓	智慧里、 復興里、 白雲里、	陸培 松先 生	26963418* 13			陳源 明先 生	2696341 8*23		否	500	500	0	2000	0	是	是	是	是	否

是	是	否	SF22 1-00 07	保長坑訓練中心	保新里	大同路三段 469 號	D棟及 J棟1 樓	保新里、 東山里、 保長里、 長安里、 保安里	許銘 龍先 生	86485736		林英 鴻先 生	8648573 6	是	107 5	200	875	800	7000	是	是	是	是	是
是	是	否	SF22 1-00 08	白雲市民 活動中心	白雲 里	水源路2段 112、114 號	活動 中心1 樓	白雲里	陳妙 小姐	26410944		陳俊 地里 長	2641094 4	是	37	37	0	151	0	是	是	是	是	否
是	是	否	SF22 1-00 09	翠柏新村 安養中心 -服務大 樓	長青 里	永春一路5 號	服務 大樓5 樓禮 堂	長青里、 烘內里、 八連里	詹瑜 鐘	26451001* 106		楊淑 宜組 長	2645100 1*108	是	203	203	0	812	0	是	是	是	是	否
是	是	否	SF22 1-00 010	青山國中 小	自強 里	莊敬街 33 號	體育 館	自強里、 文化里、 復興里、 大同里	總務主 任丁明 豪	26917877* 133		事務 組長 陳克 瑩	2691787 7*135	是	815 9	642 1	173 8	2568 4	1390 7	是	是	是	是	否
是	是	否	SF22 1-00 11	金龍國小	北峰 里	明峰街 201 號	卓越 樓 5F	金龍里、 北峰里、 北山里、 忠山里、 湖興里、 湖蓮里、 湖光里、 中興里、 福德里、	總務 主任 楊小 梅	26959941* 230		事務 組長 周信 宏	2695994 1*231	否	193 4	112 5	809	4502	6478	是	是	是	是	否

						中心	八連里、 湖興里、 江北里	貴																
是	是	否	SF22 1-00 19	樟樹國際 實創中學	忠 孝 里	樟樹二路 135 號	信義 樓 5 樓	樟樹里、 忠孝里、 北峰里、 北山里、 福山里、 宜興里、 中興里、 厚德里、 金龍里、 福德里、 興福里、 康福里、 忠山里、 環河里、 東勢里、 山光里	總務 主任 姚梅 雪	26430686* 300		事務 組長 陳夢 琨	2643068 6*301	否	274	204	70	817	562	是	是	是	是	否
是	是	否	SF22 1-00 20	秀峰國小	秀 山 里	仁愛路 90 號	一樓 多功 能教 室	秀山里、 秀峰里、 福安里、 信望里、 白雲里、 自強里	總務 主任 顏幸 雅	26480611* 830		生教 組長 郭豐 順	2648061 1*821	是	942	76	866	306	6928	是	是	是	是	否

是	是	否	SF22 1-00 21	長安國小	長安里	長興街一段 80 號	五守樓地下室	長安里、橋東里、保安里、保長里、拱北里、鄉長里、崇德里、建成里、城中里、保新里、烘內里	古雅婷事務組長	86480944* 222		高嘸君總務主任	86480944*221		否	360	222	138	889	1110	否	是	是	是	否
是	是	否	SF22 1-00 22	保長國小	保安里	大同路三段 553 號	綠意樓四樓-樂活館	保安里、茄苳里、保長里、東山里、崇德里、保新里	總務主任程一民	86482502* 130		事務老師張宸瑋	86482502*121		否	470	258	212	1032	1701	是	是	是	是	否
是	是	否	SF22 1-00 23	北峰國小	中興里	環河街 1 號	體育館	福德里、環河里、中興里、興福里、康福里、樟樹里、北峰里、北山里、	總務主任陳發忠	26941817* 250		事務組長何黃欽	26941817*251		是	174 5	112 0	625	4483	5007	否	是	是	是	否

							橫科里、湖光里、厚德里、金龍里、忠山里、湖興里、湖蓮里																			
是	是	否	SF22 1-00 24	東山國小	東山里	汐平路二段 76 號	小禮堂—勤學樓 2 樓	東山里	林柏羽 主任	26416170 分機 13		蕭人龍 學輔主任	26416170 分機 12		否	117	30	87	120	700	是	是	是	是	否	
是	是	否	SF22 1-00 25	汐止綜合運動場 (防災公園)	秀峰里	秀峰路及忠孝東路交叉口	禮門里、智慧里、秀峰里、新昌里、白雲里、自強里、文化里、福安里、秀山里		林昱廷	26411111 分機 255		宋怡穎	26411111 分機 120		是	110 1	0	110 1	0	8808	否	否	是	否	是	

107 年度新北市鶯歌區轄內或鄰近避難收容所一覽表

收容所 編號	收容所 (避難 所)名 稱	所在 里別	地址 (路段巷弄 號)	所在樓層 (學校含 ○○樓 名)	服務 里別	聯絡人 1	辦公室電 話	手機	聯絡人2	辦公室電 話	手機
SF243-0001	二甲活 動中心	二甲 里	鶯歌區二 甲路36之 2號	壹樓	二甲 里	林水土	2679-1803		彭韋諺	2678-9491	
SF243-0002	二橋活 動中心	二橋 里	鶯歌區二 橋街30號	貳樓	二橋 里	林祥銘	2679-1746		邱建維	2678-9491	
SF243-0003	南靖活 動中心	南靖 里	鶯擱區文 化路379號	貳樓	南靖 里	吳金定	8677-2819		同上	同上	
SF243-0004	永昌活 動中心	永昌 里	鶯歌區永 昌街36之 1號	壹樓	永昌 里	王朝益	2677-6077		彭韋諺	2678-9491	
SF243-0005	鳳鳴活 動中心	鳳鳴 里	鶯歌區永 和街34巷 8號	貳樓	鳳鳴 里	陳芷柔	8677-1878		張文瑜	2678-9491	
SF243-0006	建德活 動中心	建德 里	鶯歌區中 正一路建 德巷11號	壹樓	建德 里	林真達	2678-2245		譚羽雯	2678-9491	
SF243-0007	尖山活 動中心	尖山 里	鶯歌區尖 山路103號	貳樓	尖山 里	黃照旭	2679-5317		彭韋諺	2678-9491	
SF243-0008	東鶯活 動中心	東鶯 里	鶯歌區文 化路215號	貳樓	東鶯 里	陳陸賀	2679-2501		林瑞蘭	2678-9491	

SF243-0009	西鶯活動中心	西鶯里	鶯歌區中正一路203號	貳樓	西鶯里	蘇炳輝	8677-5288		林采苓	2678-9491	
SF243-0010	大湖活動中心	大湖里	鶯歌區明圓街41號	壹樓	大湖里	蕭明文	2678-2092		簡婕羽	2678-9491	
SF243-0011	中湖活動中心	中湖里	鶯歌區中湖街23號	壹樓	中湖里	游昭斌	2679-9783		林瑞蘭	2678-9491	
SF243-0012	永吉活動中心	永吉里	鶯歌區德昌二街3巷1號之1	壹樓	永吉里	林茂哲	2670-5638		譚羽雯	2678-9491	
SF243-0013	永吉老人活動中心	永吉里	鶯歌區鶯桃路206巷24弄30之1號	壹樓	永吉里	同上	同上		同上	同上	
SF243-0014	鳳祥活動中心	鳳祥里	鶯歌區鶯桃路381巷2弄15號	壹樓	鳳祥里	曾勝利	8677-7028		簡婕羽	2678-9491	
SF243-0015	鳳福活動中心	鳳福里	鶯歌區鳳吉一街67之1號	壹樓	鳳福里	簡騰源	2670-8600		張文瑜	2678-9491	
SF243-0016	同慶活動中心	同慶里	鶯歌區尖山埔路104號	貳樓	同慶里	王福來	2678-3773		林瑞蘭	2678-9491	
SF243-0017	中鶯集	中鶯	鶯歌區中	壹樓	中鶯	蘇朝明	86771779		張文瑜	2678-9491	

	會所	里	正一路 78 巷 12 號		里						
SF243-0018	鶯歌高 職	二橋 里	鶯歌區中 正三路 154 號		二橋 里	林祥銘	2679-1746		邱建維	2678-9491	
SF243-0019	鶯歌國 中	同慶 里	鶯歌區尖 山埔路 108 號		同慶 里	王福來	2678-3773		林瑞蘭	2678-9491	
SF243-0020	尖山國 中	尖山 里	鶯歌區國 中街 1 號		尖山 里	黃照旭	2679-5317		彭韋諺	2678-9491	
SF243-0021	鳳鳴國 中	鳳鳴 里	鶯歌區永 和街 33 號		鳳鳴 里	陳芷柔	8677-1878		張文瑜	2678-9491	
SF243-0022	鶯歌國 小	同慶 里	鶯歌區尖 山埔路 106 號		同慶 里	王福來	2678-3773		林瑞蘭	2678-9491	
SF243-0023	建國國 小	建國 里	鶯歌區育 英街 2 號		建國 里	林清得	2679-6063		邱建維	2678-9491	
SF243-0024	二橋國 小	二橋 里	鶯歌區中 正三路		二橋 里	林祥銘	2679-1746		邱建維	2678-9491	
SF243-0025	永吉國 小	永吉 里	鶯歌區德 昌二街 2 號		永吉 里	林茂哲	2670-5638		譚羽雯	2678-9491	
SF243-0026	鳳鳴國 小	鳳鳴 里	鶯歌區永 和街 120 號		鳳鳴 里	陳芷柔	8677-1878		張文瑜	2678-9491	
SF243-0027	中湖國	中湖	鶯歌區中		中湖	游昭斌	2679-9783		林瑞蘭	2678-9491	

	小	里	湖街 25 號		里						
SF243-0028	昌福國 小	永昌 里	鶯歌區永 明街 22 號		永昌 里	王朝益	2677-6077		彭韋諺	2678-9491	

107 年度新北市瑞芳區轄內或鄰近避難收容所一覽表

鄉鎮市	避難所名稱	地址	聯絡人	聯絡電話	收容人數
瑞芳區	瑞芳區公所	逢甲路 82 號	張宗慈		115
瑞芳區	瑞芳國小	中山路 2 號	沈美慧		448
瑞芳區	瑞龍市民活動中心	明燈路三段 2 號	賴信秀		580
瑞芳區	瑞芳高工	瑞芳街 60 號	陳政典		1361
瑞芳區	瑞芳國中	三瓜子坑路 1 號	吳紹洪		1827
瑞芳區	濂洞國小	洞頂路 101 巷 80 號	何國強		229
瑞芳區	鼻頭國小	鼻頭路 99 號	馮大明		250
瑞芳區	吉慶國小	大埔路 95 號	時德平		404
瑞芳區	猴硐國小	九芎橋路 69-1 號	賴佩珊		101
瑞芳區	九份國小	崙頂路 145 號	王警衛		173
瑞芳區	瑞濱市民活動中心	建基路一段 4-2 號	胡長安		116
瑞芳區	勸濟堂	祈堂路 53 號	鄭金木		51
瑞芳區	瓜山國小	五號路 306 巷	吳彥樺		233
瑞芳區	深澳市民活動中心	深澳路 67-1 號	賴信秀		113
瑞芳區	威遠廟	明里路 7-1 號	黃瑞聰		83
瑞芳區	傑魚市民活動中心	魚傑魚坑路 245 巷 2-1 號 2 樓	潘天賜		232
瑞芳區	東和市民活動中心	中山路 20 號	周樹木		95

鄉鎮市	避難所名稱	地址	聯絡人	聯絡電話	收容人數
瑞芳區	爪峰市民活動中心	三瓜子坑路 279-2 號	黃茂峻		162
瑞芳區	碩仁里文康中心	魚寮路 103 號	林富萬		18
瑞芳區	光復市民活動中心	柴寮路 309 號	周晉億		39
瑞芳區	福住社區活動中心	佛堂巷 7 號	蘇進益		54
瑞芳區	新山社區活動中心	金光路 241 號之 1	李仁林		41
瑞芳區	瑞濱國小	瑞濱路 34 號	王喬木		859

107 年度新北市淡水區轄內或鄰近避難收容所一覽表

里別	避難所名稱	地址	聯絡人	聯絡電話	收容人數
長庚里	長庚市民活動中心	淡水區中山路 72 巷 1 弄 10 號	謝麗香	2626-3749	74
民生里	民生市民活動中心	淡水區民生路 27 號	楊昱紘	2809-8485	72
中興里	中興市民活動中心	淡水區水源街 1 段 29 號	莊淑雲	2620-2235	57
大庄里	淡海市民活動中心	淡水區淡海路 111 號	林宛盈	2805-2761	148
竿蓁里	竿蓁市民活動中心	淡水區中正東路 1 段 3 巷 6 號	高丕生	2626-9570	193
新義里	新興市民活動中心	淡水區大義街 18 號	汪順輝	2620-2137	446
協元里	淡水國小	淡水區中山路 160 號	李守唐	2621-2755#102	666
學府里	鄧公國小	淡水區學府路 99 號	許碧紋	26297121#151	1066
八勢里	竹圍國小	淡水區中正東路 2 段 145 號	黃博亭	28091475~215	580
埤島里	育英國小	淡水區埤島里 14 號	陳建男	26214390#102	262
興仁里	興仁國小	淡水區興仁路 101 巷 10 號	嚴云鎂	2621-3783#14	450
坪頂里	坪頂國小	淡水區坪頂路 757 號	吳龍財	8626-3105#12	396
忠山里	忠山國小	淡水區行忠路 899 號	翁韻淇	26216139#12	213
水源里	水源國小	淡水區北新路 2 段 15 號	紀吉如	26211347#12	614
屯山里	屯山國小	淡水區淡金路五段 111 號	李勇緻	2801-2591#800	252

里別	避難所名稱	地址	聯絡人	聯絡電話	收容人數
埤島里	淡水商工	淡水區商工路 307 號	陳俊良	26203930#205	1264
油車里	天生國小	淡水區淡海路 72 巷 26 號	曾獻輝	2805-2695#23	799
新興里	新興國小	淡水區新興街 123 號	張瓊烽	2620-3646#36	664
文化里	文化國小	淡水區真理街 6 號	宋弘懋	26212031#851	437
中和里	中泰國小	淡水區北勢子 5 號	蔡麗玉	2801-2033#115	916
福德里	竹圍國小自強分校	淡水區福得里自強路 33 號	陳碧雲	2809-3245	207
八勢里	竹圍高中	淡水區竹林路 35 號	揚憲勇	2809-1557#130	613
正德里	正德國中	淡水區北新路 109 號	張淑玲	2620-5136#142	2005
文化里	淡水國中	淡水區真理街 10 號	蔡秉郁	2621-2758#21	1608
北投里	新市國小	淡水區中山北路 2 段 200 號	高林璋	2626-2141#831	1476
水源里	水源里活動中心	淡水區北新路 2 段 15 號	陳相瑩	2622-1020#7508	85
樹興里	樹興里活動中心	淡水區樹林口 14 之 2 號	陳相瑩	2622-1020#7508	30
樹興里	興音寺	淡水區興福寮 1 之 6 號	陳相瑩	2622-1020#7508	150
樹興里	真聖宮	淡水區興福寮 6 之 1 號	陳相瑩	2622-1020#7508	50
樹興里	長青醫院	淡水區畚箕湖 1-5 號	陳相瑩	2622-1020#7508	100

107 年度新北市林口區轄內或鄰近避難收容所一覽表

所別	設置地點	地址	最大可收容人數	聯絡人	聯絡電話	計畫收容里別	備註
臨時災民收容所總所	林口區公所	林口區西林里仁愛路一段 378 號	最大：200 基本：120	陳金蘭		全區	
				蔡玉敏			
第一分所	林口國小	林口區菁湖里林口路 76 號	最大：200 基本：200	張慶豐		菁湖 中湖里	
				魏瑞良			
第二分所	嘉寶國小地下室	林口區嘉寶里 22 號	最大：197 基本：67	林麗霞		嘉寶里 瑞平里太平里	
				蔡金鳳			
第三分所	興福國小活動中心	林口區下福里下福 10 之 1 號	最大：500 基本：125	莊玉林		頂福 下福里	
				陳讚洪			
第四分所	瑞平國小視聽教室	林口區太平里後坑 34 之 1 號	最大：150 基本：50	張賢順		太平 瑞平里	
				張阿菜			
第五分所	醒吾技術學院生活大樓地下室	林口區東林里粉寮路一段 10 號	最大：200 基本：200	王金城		東林 西林 林口里	
				倪立中			
第六分所	林口國中活動中心	林口區湖南里民治路 25 號	最大：1135 基本：235	王曾信		湖南里	
				張崇智			
第七分所	麗園國小活動中心	林口區東勢里忠孝路 591 號	最大：2925 基本：255	吳嘉綺		東勢里 麗園里	
				高漢懋			
第八分所	麗林國小活動中心	林口區麗林里公園路 46 號	最大：600 基本：400	陳弘孟		仁愛里 麗林里	
				邱秀官			
第九分所	南勢國小活動中心	林口區南勢里 52 號	最大：311 基本：95	蔡明伯		頂福里 南勢里	
				陳俊錡			
第十分所	林口高中	林口區東勢里仁愛路	最大：1794	王耀輝		西林里	

	活動中心	二段 173 號	基本：450	陳蔚瑩 王浚承		東勢里	
第十一分所	崇林國中地下室	林口區麗園里文化一路一段 20 號	最大：1750 基本：750	林太英 陳彥勳		麗園里 東勢里	
第十二分所	頭湖國小活動中心	林口區民權路 101 號	最大：190 基本：190	林玉燕 葉力肇		湖南里 中湖里 湖北里	
第十三分所	佳林國中活動中心	林口區中山路 268 號	最大：63 基本：246	鄭嘉裕 馮唯寧		湖南里 中湖里 湖北里	
第十四分所	湖南里活動中心	林口區民權路 165 號	最大：140 基本：140	里長洪福祿 黃德源		湖南里 中湖里 湖北里	
第十五分所	竹林山觀音寺	林口區竹林路 325 號	最大：500 基本：500	黃子穎 林美雲		全區	
備援	麗林市民活動中心	新北市林口區公園路 59 號 3 樓	最大：946 基本：946	里長薛純良 黃德源		麗林里 仁愛里	
備援	林口里活動中心	新北市林口區中正路 100 號 3 樓	最大：40 基本：40	里長蘇夏宗 黃德源		林口里	252.82 平方公尺
備援	東勢里活動中心	林口區忠孝路 596 巷 17 號	最大：75 基本：75	里長李文基 黃德源		東勢里 麗園里	300 平方公尺
備援	湖北里活動中心	林口區湖北里後湖 7 之 6 號	最大：200 基本：200	里長張文清 黃德源		湖北里 太平里	916 平方公尺
備援	私立醒吾高中	林口區粉寮路一段 75 巷 80 號	最大：120 基本：120	詹前衛 張耀宗		東林里 西林里 林口里	
備援	東林里活動中	林口區自強三街 33 號	最大：15	里長陳洪賓		東林里	206.02 平

	心		基本：15	黃德源		林口里	方公尺，僅用 2 樓
備援	西林里活動中心	林口區竹林路 80-1 號	最大：25 基本：25	里長王國華		西林里 林口里 菁湖里	100 平方公尺
				黃德源			
備援	麗園市民活動中心	新北市林口區忠孝路 569 巷 17 號 2 樓	最大：300 基本：300	里長黃添福		麗園里 東勢里	
				黃德源			
備援	南勢市民活動中心	新北市林口區南市二街 154 號	最大：427 基本：427	里長陳國蒸		南勢里	
				黃德源			
總計			最大：10921 基本：4580				

107 年度新北市五股區轄內或鄰近避難收容所一覽表

鄉鎮市	避難所名稱	地址	聯絡人	聯絡電話	收容人數
五股區	更新(更寮)活動中心	五股區更洲路 47 號	陳朝枝里長	02-29856788	65 人
五股區	貿商活動中心	五股區貿商里 456 號	戴相熙里長	02-22913287	83 人
五股區	成功活動中心	五股區西雲路 163 號	楊水龍里長	02-22951155	100 人
五股區	成州活動中心	五股區西雲路 267 號	陳林益里長	02-22911405	72 人
五股區	五股立體停車場	五股區工商路 3 號	吳怡君里幹事	02-82956543	550 人
五股區	成州國小	五股區成泰路 3 段 493 號	李水德主任	02-22933613	80 人
五股區	更寮國小	五股區四維路 2 號	陳志哲主任	02-29824591	60 人
五股區	五股國小	五股區成泰路 2 段 49 號	黃任凱主任	02-22917191	200 人
五股區	德音國小	五股區明德路 2 號	廖學明主任	02-22924152	90 人
五股區	五股國中	五股區成泰路二段 49 巷 15 號	張俊峰主任	02-22915224	50 人 (重災時)
五股區	堅貞營區 (憲兵學校)	五股區成泰路一段 175 號	黃信諺中尉	02-22925165	80 人 (重災時)

107 年度新北市泰山區轄內或鄰近避難收容所一覽表

收容所(是/否)	同時為避難所(是/否)	同時為物資儲放點(是/否)	收容所(避難所)編號	收容所(避難所)名稱	地址(路、段、巷、弄、號)	所在樓層(學校含○○樓名)	服務里別	聯絡人(2名)				適合避難弱者安置(是/否)	收容人數			可收容面積(平方公尺)		適用災害類型(是/否)				開設類型(是/否)			
								聯絡人1	辦公室電話	手機	聯絡人2		辦公室電話	手機	合計	室內	室外	室內	室外	水災	土石流		震災	海嘯	
是	是	是	SF243-0001	泰山區公所	明志路一段322號	5樓展演廳	同榮里、同興里、山腳里、福泰里、福興里、楓樹里	陳俊佑	2909-9551#1402		胡建文	2909-9551#1400		是	53	53	0	214		是	是	否	是	是	常設
是	是	否	SF243-0002	泰山國中	泰山林路二段	學生活動中心、勤學樓1樓國畫教室、桌球教室	山腳里、黎明里、大科里	劉度利	2296-2519#151		張天送	2296-2519#152		否	1483	526	957	2,105	7,661	是	是	是	是	是	備援

是	是	否	SF243-0010	泰山高中	辭修路7號	四維堂禮堂、自強樓跆拳道館、莊敬樓地下室	同榮里、同興里、福興里、全興里	劉曉雯	2296-3625#400	陳盈彰	2296-3625#420	否	720	412	308	1,649	2,471	是	是	是	是	是	備援
是	是	否	SF243-0011	明志科大	工專貴子路84號	體育館3樓(排球場)	貴子里、貴賢里、貴和里	邱明誌	2908-9899#4102	林永利	2908-9899#4104	否	1803	307	1496	1,230	11,972	是	否	是	是	是	備援
是	是	否	SF243-0012	黎明技術學院	黎專路黎明里之2號	體育館	山腳里、黎明里、大科里	陳佳記	2909-7811#1325	袁平	2909-7811#1301	否	1081	573	508	2,292	4,065	是	是	是	是	是	備援
是	是	否	SF243-0013	明志市民活動中心	明志路二段426號	活動中心1、4、5樓	明志里、新明里、泰友里	陳春祈	2296-8436	李江河	2902-9551	否	20	20	0	80		是	否	是	是	否	常設

107 年度新北市八里區轄內或鄰近避難收容所一覽表

鄉鎮市	避難所名稱	地址	聯絡人	聯絡電話	收容人數
八里區	龍米市民活動中心	八里區龍源里龍米路 1 段 223 號	陳廷琨		125
			李雨庭		
八里區	大崁老人活動中心	八里區大崁里中山路 1 段 21 號	林雅蘋		100
			李雨庭		
八里區	大埤頂市民活動中心	八里區大崁里中山路 1 段 95 號	林雅蘋		70
			李雨庭		
八里區	文化活動中心	八里區舊城里中山路 2 段 251 號 1 樓	鄭鳳英		50
			李雨庭		
八里區	長坑市民活動中心	八里區中華路 3 段 190 號	黃暉家		100
			李雨庭		

107 年度新北市深坑區轄內或鄰近避難收容所一覽表

鄉鎮市區	避難所名稱	地址	聯絡人	聯絡電話	收容人數
新北市深坑區	深坑區公所站	深坑里深坑街 10 號	陳東梧		150 人
新北市深坑區	深坑國中站	深坑里文化路 41 號	蔡清芬		300 人
新北市深坑區	深坑國小站	深坑里文化路 45 號	張嘉榮		200 人
新北市深坑區	東南科技大學站	萬福里北深路 3 段 152 號	蔣中達		500 人
新北市深坑區	萬順活動中心	萬順里北深路 3 段 107 巷 26 號	楊文得		60 人
新北市深坑區	土庫活動中心	土庫里北深路 1 段 83 巷 8 弄 36 號	高太郎		200 人
新北市深坑區	阿柔活動中心	阿柔里阿柔洋 62 號	羅定國		50 人
新北市深坑區	昇高活動中心	昇高里旺航路 25 號	李傳震		100 人

107 年度新北市石碇區轄內或鄰近避難收容所一覽表

鄉鎮市	避難所名稱	地址	聯絡人	聯絡電話	收容人數
新北市石碇區	永定國小	新北市石碇區永定里靜安路一段 245 號	剛慶嚴		330 人
新北市石碇區	新北市石碇區公所	新北市石碇區潭邊里石炭 25 號	龐志明		87 人
新北市石碇區	雲海國小	新北市石碇區格頭里坑內 1 號	李緯奇		299 人
新北市石碇區	石碇綜合大樓	新北市石碇區豐林里楓子林 32-1 號	謝百奇		200 人
新北市石碇區	石碇高中	新北市石碇區隆盛里八分寮 45 號	蔡育萃		962 人
新北市石碇區	華梵大學	新北市石碇區豐田里華梵路 1 號	江百松		100 人
新北市石碇區	石碇國小	新北市石碇區石碇里石碇西街 15 號	魏千妮		108 人

107 年度新北市三芝區轄內或鄰近避難收容所一覽表

鄉鎮市區	避難所名稱	地址	聯絡人	聯絡電話	收容人數
新北市	三芝區公所	新北市三芝區中山路一段 32 號	林立昉		60
新北市	公有市場 3 樓	新北市三芝區民生街 31 號	郭秋雲		90
新北市	三芝區農會	新北市三芝區中山路一段 6 號	吳思緯		63
新北市	三芝國小	新北市三芝區育英街 22 號	陳文龍		158
新北市	三芝國中	新北市三芝區淡金路一段 38 號	陳永隆		286

107 年度新北市平溪區轄內或鄰近避難收容所一覽表

鄉鎮市	避難所名稱	地址	聯絡人	聯絡電話	收容人數
新北市	平溪市民活動中心	公園街 17 號	楊鄭財		106
			楊博勳		
新北市	平溪國中	靜安路 2 段 295 號	葉志雄		710
			黃盈慈		
新北市	菁桐國小	菁桐街 45 號	鍾文勳		410
			陳容君		
新北市	平溪國小	平溪街 56 號	呂建宏		526
			林嘉鴻		
新北市	十分國小	十分街 157 號	鍾明憲		235
			袁瑜劭		
新北市	菁桐市民活動中心	菁桐街 65-1 號	楊明益		104
			王子昂		
新北市	白石市民活動中心	靜安路 2 段 241 號	楊鄭財		49

鄉鎮市	避難所名稱	地址	聯絡人	聯絡電話	收容人數
			楊博勛		
新北市	嶺腳市民活動中心	嶺腳寮 14 號	潘隆賢		47
			林接枝		
新北市	平湖市民活動中心	大湖 10 號	林燈源		71
			鍾瑀庭		
新北市	老人文康活動中心	十分街 66 巷 1 號	楊博勛		127
			李元裕		
新北市	薯榔市民活動中心	靜安路 2 段 63 號	潘隆裕		61
			廖佳代		

107 年度新北市雙溪區轄內或鄰近避難收容所一覽表

編號	所別	收容人數	服務區域	設置地點	聯絡人	電話/手機	收容所類型	備註(危險區域)
1	雙溪高中	1376 人	平林里 雙溪里	新北市雙溪區平林里梅竹蹊 3 號	彭盛佐 校長		水災 火災 地震	平林里
2	雙溪國小	1013 人	魚行里 共和里	新北市雙溪區共和里東榮街 54 號	渠思晉 校長		火災 地震	魚行里
3	共和市民活動中心	100 人	共和里	新北市雙溪區共和里中山路 41 巷 6 號	詹万鎰 理事長		水災 火災 地震	共和里
4	新基市民活動中心	55 人	新基里	新北市雙溪區新基里新基北街 64 號	連李秀 理事長		水災 火災 地震	新基里
5	中正市民活動中心	76 人	牡丹里	新北市雙溪區牡丹里中正路 64 號	楊琇玲 理事長		水災 火災 地震	牡丹里
6	長源市民活動中心	172 人	長源里 外柑里	雙溪區長源里柑腳 19 號	石雅渝 理事長		水災 火災 地震	長源里
7	三港集會所	63 人	三港里	雙溪區三港里三港 7 號	朱金獅 理事長		水災 火災 地震	三港里

8	泰平市 民活動 中心	100 人	泰平里	雙溪區泰平里溪尾寮 46 號	吳南洋 里長		水災 火災 地震	泰平里
9	上林國 小	1309 人	上林里	雙溪區上林里內平林 60 號	乃瑞春 校長		水災 火災 地震	上林里
10	牡丹國 小	292 人	三貂里 牡丹里	雙溪區三貂里政光路 3 號	范瑞瑩 校長		水災 火災 地震	三貂里 牡丹里
11	平林市 民活動 中心	79 人	平林里	新北市雙溪區平林里外平林 52 號	黃添松 里長		水災 火災 地震	平林里
12	外柑市 民活動 中心	72 人	外柑里	新北市雙溪區外柑里外柑腳 49 號	賴明賢 里事長		水災 火災 地震	外柑里
13	柑林國 小	133 人	長源里	新北市雙溪區長源里柑腳 3 號	吳瑞文 校長		水災 火災 地震	長源里

107 年度新北市萬里區轄內或鄰近避難收容所一覽表

鄉鎮市	避難所名稱	地址	聯絡人	聯絡電話	收容人數
萬里區	大鵬國小	萬里區大鵬里加投路 14 號	羅豐良主任		199
萬里區	頂寮社區活動中心	萬里區大鵬里頂社路 18-6 號	何志強理事長		60
萬里區	野柳市民活動中心	萬里區野柳里港東新邨 1-5 號	林天賜理事長 陳進財里長		60
萬里區	野柳國小	萬里區野柳里港東路 167 號	張錦霞校長 高曉琳主任		300

107 年度新北市貢寮區轄內或鄰近避難收容所一覽表

鄉鎮市	避難所名稱	地址	聯絡人	聯絡電話	收容人數
貢寮區	貢寮市民活動中心	長泰路 18-2 號	吳淑珠		154 人
貢寮區	貢寮國小	學苑街 7 號	吳淑珠		434 人
貢寮區	貢寮國中	嵩陽街 42 號	吳淑珠		549 人

107 年度新北市金山區轄內或鄰近避難收容所一覽表

鄉鎮市	避難所名稱	地址	聯絡人	聯絡電話	收容人數
金山區	金山區運動休閒廣場	五湖里 南勢 53 號	施文山		702
金山區	中山堂-禮堂	大同里 溫泉路 2 巷 10 號	張沛澐		501
金山區	金美國小	金美里 忠孝一路 111 號	梁智勳		892
金山區	金山高中	美田里 文化路 2 號	楊茂村		520
金山區	金山國小	美田里 中山路 234 號	葉怡志		503
金山區	三和國小	重和里 林口 38 號	吳逸勳		156
金山區	中角國小	萬壽里 海興路 49 號	劉廷光		249
金山區	金山青年 活動中心	磺港里 青年路 1 號	卓進權		23,369
金山區	金山區 獅頭山公園	大同區 溫泉路	許金城		500

鄉鎮市	避難所名稱	地址	聯絡人	聯絡電話	收容人數
金山區	公館崙公園	五湖里 月眉路	吳宜鴻		500
金山區	金山朝天宮	重和里 六股林口 38-3 號	陳德福		75
金山區	聖德宮	三界里 三界壇路 72 號	鄭進友		187
金山區	六三活動中心	六股里 三界壇路 101-1 號	張沛澐		45
金山區	萬壽活動中心	萬壽里 海興路 69 號之 1	張沛澐		73

107 年度新北市土城區轄內或鄰近避難收容所一覽表

鄉鎮市	避難所名稱	地址	聯絡人	聯絡電話	收容人數
土城區	清和市民活動中心	青雲路 368 號 1 樓	張源寶	(02)2274-5669	30
土城區	清化市民活動中心	青雲路 368 號 4 樓	袁慧如	(02)2261-5380	30
土城區	青雲、柑林市民活動中心	清水路 141 巷 18 號 B1	廖特青	(02)2265-9858	50
土城區	青山市民活動中心	明德路 1 段 74-1 號 1 樓	姚韋華	(02)2273-4192	18
土城區	永富市民活動中心	明德路 1 段 74-1 號 2 樓	黃思儀	(02)2264-4813	25
土城區	廷寮市民活動中心	永豐路 240-1 號	洪焜猛	(02)2262-6089	80
土城區	清水高中	明德路 1 段 72 號	林呈隆	(02)2270-7801#400	2041
土城區	中正國中	金城路 2 段 247 號	林碧文	(02)2262-8456#815	415
土城區	安和國小	延和路 23 號	黃富聰	(02)2260-3451#131	2293
土城區	清水國小	金城路 2 段 356 號	劉員池	(02)2261-8316#401	533
土城區	土城區公所	金城路 1 段 101 號	楊麗涵	(02)2273-2000#543	162
土城區	廣福市民活動中心	學府路 1 段 99 巷底 1 樓	丁科秀	(02)2262-9394	50
土城區	廣興市民活動中心	學府路 1 段 99 巷底 2 樓	張淑玲	(02)2262-5088	50
土城區	員林市民活動中心	員林街 15 號 1 樓	蔡黃地	(02)2261-0593	77
土城區	新北高工	學府路 1 段 241 號	洪儒	(02)2261-2483#30	2580
土城區	土城國小	興城路 17 號	趙麗玲	(02)2270-0177#851	864
土城區	廣福國小	學府路 1 段 127 號	施杰翰	(02)2262-6782#100	608
土城區	樂利國小	裕生路 65 號	李明憲	(02)2266-2568#831	505
土城區	裕德高中	擺接堡路 1 號	簡嘉良	(02)8261-7889#225	975
土城區	中華高中	城林路 2 號	周鳳	(02)2269-3641#151	1444

土城區	永寧市民活動中心	永寧路 32 巷 10 弄 10 號	周清芳	(02)2269-6053	30
土城區	祖田市民活動中心	中央路 4 段 285 號 2 樓	呂惠美	(02)2267-5698	50
土城區	沛陂市民活動中心	三民路 23 巷 8 弄 9 號	林阿城	(02)2268-1535	50
土城區	頂埔市民活動中心	中央路 4 段 55-12 號	林忠謀	(02)2267-8936	60
土城區	土城國中	永寧路 18 號	劉明志	(02)2267-5135#401	1384
土城區	頂埔國小	中央路 4 段 205 號	劉志峰	(02)2268-6800#830	412
土城區	土城綜合體育場(防災公園)	裕民路 193-1 號	劉友坤	(02)2273-2000#177	899

107 年度新北市烏來區轄內或鄰近避難收容所一覽表

鄉鎮市	避難所名稱	地址	聯絡人	聯絡電話	收容人數	面積
烏來區	福山活動中心	新北市烏來區福山里 2 鄰李茂岸 51 號	張艾倩		50 人	200 m ²
烏來區	福山國小	新北市烏來區福山里 李茂岸 55 號	高世昌		564 人	4010 m ²
烏來區	信賢活動中心	新北市烏來區信賢里 信福路 48 號	趙國秀		30 人	120 m ²
烏來區	綜合活動中心	新北市烏來區烏來街 34 號	曹玉貞		30 人	120 m ²
烏來區	烏來活動中心	新北市烏來區環山路 82 巷 45 號	王乙翎		50 人	200 m ²
烏來區	烏來國民中小學	新北市烏來區烏來里 啦卡路 5 號	林俊傑		152 人	960 m ²
烏來區	忠治活動中心	新北市烏來區忠治里 忠治 14 號	楊玲玲		30 人	120 m ²

107 年度新北市三峽區轄內或鄰近避難收容所一覽表

編號	所別	地址	服務範圍	室內 收容量	室外 收容量	管理人	辦公室電話	手機	站所類型	備註〈危險 潛勢區域〉
1	有木國小	三峽區有木里 131 號	有木里	100	838	吳正謀主任 蘇文樹主任	2672-0067 分機 13 2672-0067 分機 12		火災、水災、土 石流、地震	大豹溪
2	長青市民活動	三峽區中山路 65 號	三峽市中心	166	0	呂銀敏 廖根木	2671-1017 分機 506 2671-1017 分機 501		火災、水災、土石 流、地震	三峽河、大漢 溪、橫溪
3	竹崙市民活動	三峽區竹崙里 146 號	竹崙里	113	0	呂銀敏 廖根木	2671-1017 分機 506 2671-1017 分機 501		火災、水災、土石 流、地震	竹坑溪
4	建安國小	三峽區安坑里 建安路 67 號	安坑里	68	300	蔡妙妍主任 洪瑩萱組長	2672-6783 分機 102 2672-6783 分機 107		火災、水災、土石 流、地震	竹崙溪、長城 溪
5	大有市民活動	三峽區插角里 25-1 號	有木里、插角里	152	0	呂銀敏 廖根木	2671-1017 分機 506 2671-1017 分機 501		火災、水災、土石 流、地震	備援
6	五寮市民活動	三峽區五寮里 五寮路 93 號	五寮里	47	0	呂銀敏 廖根木	2671-1017 分機 506 2671-1017 分機 501		火災、水災、土石 流、地震	備援
7	明德高中	三峽區中正路 二段 399 號	二鬮里、大埔里、添 福里	848	1808	劉懷恩主任 李國賢組長	2672-3302 分機 240 2672-3302 分機 242		火災、水災、土石 流、地震	麻園溪、三峽 河
8	成福國小	三峽區溪東路 213 號	溪東里、溪南里、溪 北里、成福里、	188	166	李國梅主任 謝基煌主任	8676-4945 分機 12 8676-4945 分機 15		火災、水災、土石 流、地震	三峽河、橫溪
9	臺北榮家	三峽區嘉添里 白雞 127 號	添福里、嘉添里、竹 崙里	278	83	龍雨舞 周中峯	2673-1201 分機 501 2673-1201 分機 501		火災、水災、土石 流、地震	添福里、嘉添 里、竹崙里
10	三峽國小	三峽區中山路 16 號	永館里、秀川里、鳶 山里、三峽里	396	247	劉純忠主任 龔育瑩組長	2671-1018 分機 31 2671-1018 分機 32		火災、水災、土石 流、地震	備援

11	中園國小	三峽區大同路 222巷22弄2	中埔里、弘道里、八張里	308	826	賴添詢校長 梁哲霖主任	8671-2590 分機 801 8671-2590 分機 831		火災、水災、土石 流、地震	備援
12	介壽國小	三峽區大同路 1號	礁溪里、介壽里、中正里、溪南里、溪北	188	136	王嘉輝主任 林妙玲組長	2671-2392 分機 40 2671-2392 分機 41		火災、水災、土石 流、地震	備援
13	大埔國小	三峽區大埔路 130號	五寮里、大埔里、金圳里、二鬮里、插角	300	667	李文浦主任 林清輝組長	2671-2523 分機 150 2671-2523 分機 151		火災、水災、土石 流、地震	五寮河、三峽 河
14	大成國小	三峽區成福路 251巷2號	竹崙里、成福里	58	345	陳俊佳主任 賴皓韋主任	2672-6521 分機 115 2672-6521 分機 111		火災、水災、土石 流、地震	備援
15	安溪國小	三峽區中華路 42號	礁溪里、安溪里	281	207	徐銘穗主任 洪正豐組長	2673-1488 分機 221 2673-1488 分機 238		火災、水災、土石 流、地震	備援
16	民義國小	三峽區白雞路 40號	嘉添里、添福里、中正里	64	672	楊秀雯主任 許為喬組長	2671-1895 分機 830 2671-1895 分機 821		火災、水災、土石 流、地震	備援
17	三峽國中	三峽區復興路 238號	永館里、龍埔里、龍學里、龍恩里、鳶山	83	1473	吳瑞祥主任 鄭忠健組長	2671-1043 分機 150 2671-1043 分機 153		火災、水災、土石 流、地震	備援
18	安溪國中	三峽區大同路 135號	礁溪里、介壽里、安溪里、中正里、	900	833	姜大如主任 洪勝花組長	2671-7851 分機 150 2671-7851 分機 157		火災、水災、土石 流、地震	備援
19	龍埔國小	三峽區大學路 6號	龍埔里、龍學里	156	933	王進添主任 吳耿儀組長	2674-5666 分機 830 2674-5666 分機 832		火災、水災、土石 流、地震	備援
收容總量 13,967 人				4,694	9,534					

107 年度新北市蘆洲區轄內或鄰近避難收容所一覽表

鄉鎮市區	避難所名稱	地址	聯絡人	聯絡電話	收容人數
蘆洲區	蘆洲區公所	三民路 95 號	陳若萍		185
			陳惠婷		
蘆洲區	永平市民活動中心	永平街 1 號 4 樓	陳惠婷		151
			周清梅		
蘆洲區	長安市民活動中心	長安街 96 號 4 樓	陳惠婷		123
			顏秋月		
蘆洲區	重陽市民活動中心	集賢路 221 巷 11 號	許祐嘉		58
			吳金英		
蘆洲區	民生市民活動中心	民生街 129 巷 14 號	許祐嘉		20
			林明宏		
蘆洲區	水湳市民活動中心	民族路 426 巷 17 號	陳惠婷		34
			吳瑞美		
蘆洲區	中路市民活動中心	光華路 107 巷 11 號	陳惠婷		27
			顏秋月		
蘆洲區	得仁市民活動中心	中山一路 415 號 6 樓	許祐嘉		52
			鍾倫穗		
蘆洲區	財團法人臺灣省臺北縣基督教徒蘆洲	三民路 26 巷 71 弄 2 號 B1 地	邱大信		75

鄉鎮市區	避難所名稱	地址	聯絡人	聯絡電話	收容人數
	禮拜堂	地下室	羅金蓮		
蘆洲區	成功國小	長安街 311 號	張育銓		150
			張哲源		
蘆洲區	鷺江國中	長樂路 235 號	陳銘峰		72
			黃瓊慧		
蘆洲區	三民高中	三民路 96 號	吳曉郁		4807
			邱宇宣		
蘆洲區	蘆洲國中	中正路 265 號	許奉柔		883
			吳淮平		
蘆洲區	仁愛國小	民族路 488 號	李昀儒		151
			林靜怡		
蘆洲區	忠義國小	光榮路 99 號	江孟鴻		486
			郭雅婷		
蘆洲區	鷺江國小	民族路 7 號	林瑞隆		394
			唐文達		
蘆洲區	蘆洲國小	中正路 100 號	李新華		775

鄉鎮市區	避難所名稱	地址	聯絡人	聯絡電話	收容人數
			宋國洋		
蘆洲區	徐匯中學	中山一路1號	戴永達		462
			楊善馨		
蘆洲區	永安兒童公園市民活動中心	永安北路二段42-6號	許祐嘉		87
			唐淑華		
蘆洲區	溪墘湧蓮市民活動中心	信義路65號	許祐嘉		50
			李鳳珠		
蘆洲區	柳堤防災公園	光榮路及長樂路口	陳若萍		200
			陳惠婷		

107 年度新北市石門區轄內或鄰近避難收容所一覽表

鄉鎮市	避難所名稱	地址	聯絡人	聯絡電話	收容人數
石門	石門區公所	石門區尖鹿里中山路 66 號	王傳鑑	26381721 分機 700	212
石門	乾華國小禮堂	石門區茂林社區 74 號	鍾榮進	26381269 分機 301	130
石門	石門區體育館	石門區石門里中央路 1-9 號	花家郎	26381273 分機 134	297
石門	石門國民中學	石門區尖鹿里中央路 1-9 號	花家郎	26381273 分機 134	26
石門	老梅國小教室	石門區老梅老梅路 10 號	陳中隣	26381258 分機 13	23

107 年度新北市坪林區轄內或鄰近避難收容所一覽表

水災危險潛勢地區	避難所名稱	地址	聯絡人	聯絡電話	收容人數
坪林區	坪林區公所	新北市坪林區坪林里坪林 101 號	吳敏薇	2665-7251#209	150
坪林區	新北市坪林區坪林國民小學	新北市坪林區坪林里坪林 114 號	楊孫正	2665-6213	400
坪林區	新北市立坪林國民中學	新北市坪林區坪林里國中路 4 號	李永旭	2665-6210#13	900
坪林區	新北市坪林區漁光分校	新北市坪林區漁光里大舌湖 35 號	許智偉	2665-6213	100
坪林區	石 里倉庫	坪林區石 里石 27 之 1 號	張秀霞	2665-6059	40
坪林區	樹梅嶺倉庫	坪林區上德里樹梅嶺 11 號	梁金富	2665-6158	40
坪林區	新昇倉庫	坪林區上德里大粗坑 11 之 1 號	梁金富	2665-6158	40

附錄九、鄉（鎮、市、區）「水災危險潛勢地區保全計畫」參考範本

格式

「新北市○○區水災危險潛勢地區保全計畫」

一、目的

為充分掌握轄內水災危險潛勢地區，及其保全住戶、保全對象，俾於颱風豪雨期間，及時有效疏散撤離保全對象（居民）至安全避難處所，以保障居民生命財產安全。

二、轄內水災危險潛勢地區及保全對象

本區參考新北市轄區 24 小時累積雨量 450 毫米淹水潛勢圖、近三年淹水災害位置及歷年調查易積淹水地點，列出○處為易水災危險潛勢地區。

依據水災危險潛勢地區、保全對象、避難處所及疏散撤離緊急通報人（村里長）等資料，製作成「水災危險潛勢地區保全計畫表」（如附表一），並依保全計畫表所列各水災危險地點製作疏散避難地圖（如附圖一）。

同時建立轄內或蒐集鄰近避難收容所資訊（如附表二）及建立保全對象清冊（包括弱勢族群或護理之家）（如附表三）。

三、疏散避難人員編組與分工

災防業務權責分工：依據新北市政府民政局 100 年 3 月 1 日北民行自第 1000174879 號函示有關區公所災防業務權責分工略以：各公所之災防業務，係由區長綜合督導各課室辦理，役政災防課協助區長作統籌及彙整工作。

（一）、民政課：

遇颱風警報發佈時，轉知各里辦公處立即運用里廣播系統宣導里內家戶做好防颱準備，以減少災害損失，並請里長、里幹事於颱風來襲時查報災情狀況，回報本區災害應變中心。

（二）、秘書室：

協助災害防救政令宣導及災情新聞發布，俾利民眾重視災害預防及做好災時應變工作。

（三）、經建課：

加強與有關公用氣體與油料管線、輸電線路等公共事業單位之協調、聯繫，俾利災防措施推展及災情查報傳遞。

(四)、工務課：

於汛期及颱風季節來臨前，加強路面及下水道排水系統作業清疏作業；請防汛搶險隊做好機動準備，以備不時之需，並加強宣導轄內各工地做好防災措施。

(五)、社會人文課：

妥善規劃臨時災民收容站及疏散地點，並備齊各項救濟物資及規劃收容災民事宜。

(六)、本區清潔隊：

在汛期及颱風季節來臨前，加強排水溝疏濬、一般廢棄物之清除，保持排水暢通，以防範豪雨成災。

(七)、○○分局：

負責災區現場警戒、治安維護、交通管制、秩序維持，平時加強災害防救整備、災害蒐集及通報事宜。

(八)、○○消防分隊：

積極完成各項救災裝備、器材之整備，俾利發揮最高救災功能，加強與本區民間救難組織之聯繫，如救生隊、水生救難隊，以便隨時動員協助救災；並配合轄內各機關、學校辦理各項災防宣導及演練。

(九)、○○區衛生所：

備好足量藥品衛材，以利即時能對於災害中之患者加以診療及防止細菌感染並抑制疫區之擴大。

(十)、台電公司、台北自來水事業處、天然氣公司、中華電信公司：

對本轄區之各項維生管線及設施加強檢測及維護，災害發生時如有損壞，應立即實施搶修，並將損壞及修復情形隨時通報本區災害應變中心。

四、疏散撤離作業程序

一、撤離之決策：

依據中央氣象局及直轄市政府通報之警戒資訊及自行蒐集之氣象水情資訊、現地通報

或觀察之降雨、積淹水及河川等水位狀況，綜合分析研判可能淹水災情與影響範圍後，下達準備、勸告及強制疏散、撤離之命令。

二、疏散、撤離之執行：

(一)、準備疏散撤離：

本區轄內列為中央氣象局發佈陸上颱風警報或豪雨特報中、大豪雨以上之警戒區域後，即注意氣象、水情資訊，針對水災危險潛勢地區、低窪地區或其他可能致災地點相關訊息及預作疏散準備，並優先掌握需救護之弱勢族群或居住地下室者動態等，必要時優先協助疏散撤離。

(二)、勸告及強制疏散撤離：

接獲各上級機關(如中央機關、直轄市政府等)及本區轄內里長、里幹事或民眾通報，現地持續降雨、淹水並經研判有疏散、撤離需求時即行勸告撤離：如淹水已達三十至五十公分(因地制宜認定)時，現地持續降雨淹水並經研判有強制疏散、撤離需求時，即行強制疏散、撤離。

三、疏散撤離資訊通報方式：

接獲各中央機關(直轄市政府)以傳真、電話或網路方式通知疏散、撤離資訊時，運用里長、警察、消防巡邏車、廣播車及民政廣播系統及有線、無線電視系統、迅速將疏散、撤離訊息傳達給民眾。

附錄十、新北市水災災害疏散撤離權責分工表

權責單位		工作事項
市	警察局	<ol style="list-style-type: none"> 1. 配合災害應變中心指揮官公告劃設一定區域範圍，執行限制或禁止人民進入或命其離去措施。 2. 由各地警察機關執行受災區域之警戒治安維護與秩序維持等相關事項。 3. 於受災區域實施交通管制，禁止非救災車輛進入災區，並執行警戒區及媒體採訪區管制作業。 4. 於災區發現傷亡屍體應指派鑑識人員支援，就發現地點、死亡狀況逐一編號照相與紀錄，並迅速通報檢察官相驗。 5. 協調所屬地方檢察機關執行罹難者屍體身份確認及相驗工作。
	消防局	<ol style="list-style-type: none"> 1. 依「新北市消防局緊急應變小組作業要點成立災害應變小組」。 2. 啟動消防查報與通報作業機制。 3. 於水災災害發生時執行人命搶救及緊急救護工作。
政	衛生局	<ol style="list-style-type: none"> 1. 視災情狀況，配合災害應變中心指揮官指示於適當地點開設急救站，負責緊急醫療救護。 2. 協助醫療機構與醫事人員之指揮調派、醫療器材及藥品之供應調度及提供災區緊急醫療與後續醫療照顧事項。 3. 隨時記錄、彙整傷患人數、傷病情形、傷患緊急醫療救護處置及癒後情形等資料。
府	民政局	<ol style="list-style-type: none"> 1. 啟動民政查報與通報作業系統。 2. 依已建置之緊急避難疏散機制及程序，進行避難疏散。 3. 加強村里廣播宣導與告知民眾避難需要注意事項之通知。 4. 動員各鄉鎮市公所民政體系之村里長及村里幹事，進行民眾避難疏散勸導工作，並協調警察、消防單位協助進行避難疏散作業。
	社會局	<ol style="list-style-type: none"> 1. 視災情狀況，由災害應變中心統一開設避難場所。 2. 進行災民收容所分配、布置與管理事項。 3. 執行災民登記、收容、編管、服務、救濟、慰問與遣散等事宜。 4. 進行隔離場所指定、分配布置管理事項。 5. 掌控災時狀況與收容人數，進行救濟物資之緊急發放。

權責單位		工作事項
	水利局	<ol style="list-style-type: none"> 1. 通知各區公所成立災害應變中心，執行各項災害應變處理事宜。 2. 通報各區公所檢查所轄水閘門維持正常操作，備妥砂包、太空包等防汛備料；並預先完成移動式抽水機之測試運轉及待命。 3. 指揮協調搶險、搶修需用防汛器材、機具及支援人力之調度。 4. 通報各所屬施工中之工程，若有防汛缺口須立即妥為處置，並啟動相關應變機制。 5. 各項災情掌控彙整及通報作業。
	工務局	<ol style="list-style-type: none"> 1. 去除道路上的障礙物，以協助受災民眾疏散及搶救災車輛、機具進入受災區域。 2. 辦理道路、橋樑、堤防、河川設施搶修、災情查報、傳遞與統計事宜。 3. 調用車輛配合災民疏散接運、救災人員、器材、物資之運輸事項。 4. 調用車輛進行病患接送、救災人員、器材、物資之運輸事項。
區公所	民政課	<ol style="list-style-type: none"> 1. 應變中心開設。 2. 災區災情查報與通報。 3. 掌握最新災情狀況，即時通報相關防災單位支援處理。 4. 區域聯防支援協定調度。 5. 請求民力資源協調。 6. 請求國軍支援協助。 7. 啟動民政查報與通報作業系統。 8. 依已建置之緊急避難疏散機制及程序，進行避難疏散。 9. 視災情狀況，由災害應變中心統一發佈避難疏散通知。 10. 加強村里廣播宣導與告知民眾避難需要注意事項之通知。 11. 動員各區公所民政體系之里長及里幹事，進行民眾避難疏散勸導工作，並協調警察、消防單位協助進行避難疏散作業。 12. 進行隔離場所指定、分配布置管理事項。
	工務課	<ol style="list-style-type: none"> 1. 抽水站及移動式抽水機之運作與管理。 2. 提供沙包。 3. 道路與路燈毀損之處理搶修。 4. 交通號誌之通報搶修。 5. 鷹架及廣告招牌倒塌之處理。 6. 淹水區域警示。 7. 勘查易淹水區域上游河川水位，掌握河川水位動態，即時通報與應變。 8. 通報抽水站管理人員，進入處理狀態。 9. 通告道路搶修之開口合約廠商，進入處理狀態。

權責單位	工作事項
行政室	<ol style="list-style-type: none"> 1. 救災物資之採購。 2. 災情新聞發佈。
社福課	<ol style="list-style-type: none"> 1. 災民收容所開設與通報。 2. 執行災民收容、登記、編制、服務、慰問與遣散事宜。 3. 民生救濟物資收集與發放。 4. 進行隔離場所指定、分配布置管理事項。
清潔隊	<ol style="list-style-type: none"> 1. 協助現場消毒與清運垃圾作業。 2. 調派流動廁所支援。 3. 路樹倒塌之處理。 4. 協助支援救災物資之處理。

附錄十一、新北市水災應變參考水位站位置及警戒水位表

站碼	站名	水系	位置	一級警戒水位(公尺)	二級警戒水位(公尺)	三級警戒水位(公尺)	97TM2-X	97TM2-Y
	土地公鼻	淡水河	新北市淡水區福德里	5.0	3.1	—	296216	2780286
	獅子頭	淡水河	新北市五股區集福村	4.5	3.0	—	296083	2778101
1140H029	台北橋	淡水河	臺北市環河北路 285 巷 2 號對面堤防	8.5	6.7	2.2	300945	2771605
	入口堰	大漢溪	新北市三重區重新路	3.8	3.5	3.3	298097	2770877
	新海大橋	大漢溪	新北市新莊區大觀街新海大橋邊	10.2	7.7	2.8	295887	2769608
1140H105	城林橋	大漢溪	新北市樹林區	15.7	14.0	—	293469	2763553
	柑園橋	大漢溪	新北市樹林區	20.3	17.9	—	289798	2762082
1140H067	三鶯橋	大漢溪	新北市鶯歌區南靖里	44.6	43.6	—	285684	2759728
1140H048	三峽(2)	三峽河	新北市三峽區礁溪里	32.5	31.3	—	287757	2758571
	中正橋	新店溪	臺北市水源路中正橋右側邊	10.5	8.3	5.4	302115	2768308
1140H066	秀朗橋	新店溪	新北市中和區景平里景平路	11.3	9.1	5.9	303409	2764709
1140H107	安坑橋	新店溪	新北市新店區	15.1	12.4	10.7	303391	2762721
	碧潭橋	新店溪	新北市新店區	21.1	19.0	—	304161	2761608
1140H068	屈尺	新店溪	新北市新店區屈尺里(台電進水口)	50.5	—	—	305278	2756490
1140H089	上龜山橋	新店溪	新北市新店區新烏路上龜山橋	62.4	59.5	—	305509	2754660
1140H095	覽勝橋	新店溪	新北市烏來區覽勝橋上游邊	114.5	112.5	—	305694	2750621
1140H082	寶橋	景美溪	臺北市文山區木新里木新路	18.0	15.0	11.6	305841	2763656

1140H108	萬福橋	景美溪	台北市文山區	22.9	20.3	—	308972	2766124
	深坑中正橋	景美溪	新北市深坑區	27.1	25.6	—	311854	2766010
	百齡橋	基隆河	臺北市士林區大南路 389 號對面百齡橋右岸上游	8.8	7.0	—	301975	2775784
	中山橋	基隆河	臺北市中山區中山北路三段中山橋上	9.2	7.1	—	302878	2774033
	大直橋	基隆河	臺北市士林區文安里	9.8	8.0	3.3	304866	2774441
	南湖大橋	基隆河	臺北市南港區三重路南湖大橋下游段	11.6	9.8	6.4	311739	2772871
	社后橋	基隆河	新北市汐止區中興路北峰國小附近社后橋	11.5	8.5	—	313925	2772911
	江北橋	基隆河	新北市汐止區江北里江北橋左岸下游段	12.7	9.7	—	316108	2773476
	長安橋	基隆河	新北市汐止區	13.5	10.5	—	317503	2774744
1140H058	五堵	基隆河	基隆市七堵區堵北里五堵吊橋	17.4	14.4	—	319557	2774671
	大華橋	基隆河	基市七堵區大華一路大華橋下游段橋上	20.7	17.3	—	322563	2777078
	暖江橋	基隆河	基隆市暖暖區	24.9	21.9	—	324663	2777366
	碇內	基隆河	基隆市碇內街 249 巷基隆河邊	28.1	25.1	—	325981	2777096
1140H078	介壽橋	基隆河	新北市瑞芳區	50.3	47.3	—	331135	2777847
1140H100	瑞峰橋	基隆河	新北市瑞芳區	51.5	48.8	—	331701	2777912

附錄十二、(1)經濟部移動式抽水機運用及維護管理作業要點

經濟部 97 年 12 月 10 日經水字第 09704606460 號函頒布

- 一、 經濟部(以下簡稱本部)為運用調度、維護管理移動式抽水機(以下簡稱抽水機)，特訂定本要點。
- 二、 本要點適用範圍包含本部所屬機關、內政部、直轄市、縣(市)政府及鄉(鎮、市、區)公所所有之抽水機。
- 三、 抽水機以財產所有機關為管理機關；以實際控制運用之機關(構)、法人、團體為使用單位。
前項管理機關應負責抽水機之維護及更新，使用單位應負責抽水機之操作、保管及供應運轉油料。
- 四、 使用單位應將抽水機編號、口徑、管理機關名稱、使用單位名稱、保管地點及專責保管人員姓名及聯絡電話之相關基本資料依附表一格式建檔，於每年汛期前送直轄市、縣(市)主管機關彙轉本部水利署。
使用單位為本部水利署所屬機關者，應於前項規定期限前，將基本資料逕送本部水利署。

本部水利署應將前二項彙整資料建置成資料庫。

- 五、 抽水機資料有異動或其他狀況時，管理機關及使用單位應通報本部水利署。
使用單位於颱風豪雨期間，應將抽水機運用狀況依附表二格式定時通報轄管水災災害防救業務主管機關之應變中心或小組。
- 六、 直轄市、縣(市)政府於每年汛期前，應參考淹水潛勢分析及歷年淹水事件，完成抽水機預布規劃，納入水災危險潛勢地區保全計畫，並報本部備查。
- 七、 抽水機運用時機如下：
 - (一) 中央氣象局發布豪、大雨特報或海上或海上陸上颱風警報期間之淹水或缺水事件。
 - (二) 旱災期間缺水事件。
 - (三) 政府機關、行政法人及公法人業務範圍之淹水或缺水事件。
 - (四) 其他因事涉多數人公益或影響民眾生活之重大淹水或缺水事件。

抽水機應以運用於重大災害搶救為優先。

- 八、 抽水機運用之種類如下：
 - (一) 待命：使用單位因應災害潛勢，將抽水機上車，以便隨時出動。
 - (二) 出勤：使用單位依第七點所列事件，派遣抽水機進行抽水作業，且於完成抽水作業後歸建。

(三) 調用：管理機關或使用單位依第七點所列抽水事件，派遣抽水機長期協助其他政府機關、行政法人或公法人作業。

(四) 調度：管理機關或直轄市、縣（市）政府基於整體災害搶救需要，指派抽水機進行待命、出勤或調用之作業。

使用單位因其他單位申請派遣支援之抽水機出勤時間超過六個月以上時，得將該抽水機之使用單位變更為申請支援單位。

九、 颱風豪雨應變期間，抽水機待命及出勤之作業原則如下：

(一) 警報發布後，警戒區內使用單位得依權責考量、管理機關通報、本部或本部水利署應變小組通報，預布抽水機，並維持適當抽水機組待命，待命之抽水機一旦接獲淹水災害通報後，應於十分鐘內，出勤抽水作業。

(二) 各級水災災害防救業務主管機關接獲災情資訊後，應依權責通報使用單位，視災情狀況出動抽水機救災。

(三) 使用單位自有抽水機組不足以因應災情時，得申請轄管水災災害防救業務主管機關調度支援。

(四) 各管理機關及使用單位接獲行政院災害防救委員會(中央災害應變中心)、本部(本部災害應變小組)、本部水利署(本部水利署災害應變小組)通報，調度其所有或使用之抽水機時，非有正當理由不得拒絕，且應儘速將調度所需抽水機運至指定地點，向指定單位、人員報到。

(五) 第三款之支援申請，如係重大緊急事件，得跨級申請之。但應副知轄管水災災害防救業務主管機關。

抽水機出勤後，使用單位應立即將出勤、預定抵達抽水地點、啟動抽水作業時間、操作人員姓名及聯絡電話回報轄管水災災害防救業務主管機關，並副知本部水利署應變小組。

十、非屬颱風豪雨期間，抽水機待命、出勤及調用之調度，由各管理機關或使用單位自行為之，惟不得影響防災緊急調度。

為因應災害或緊急事件需求之調度者，其作業原則依前點辦理。

十一、依第九點規定申請支援之抽水機，申請單位應提供出勤地點、災害情形、受災範圍、排放地點、所需機組數量及型號、報到地點、受理報到人員連絡資料(含姓名、電話、職稱)，並供應運轉油料及人員餐飲。

抽水機依第九點待命及出勤期間，不得採用任何方式將抽水機組或其附件固定，減損機組機動救災之功能。

十二、使用單位應製作抽水機運作及淹水災情歷程資料備查。

各級水災災害防救業務主管機關應隨時派員查核、督導抽水機作業情形。

十三、依第九點申請支援之申請單位，應於災害減輕或消除後，立即歸還抽水機。但管理機關或使用單位認為無支援必要時，得主動召回抽水機，並告知申請單位。

前項使用單位應確認歸還之抽水機設備完整且功能正常。如有故障或損壞，申請單位應負責修復；無法修復時，應負責賠償。

十四、抽水機出勤時應由公務人員專責監控；一處地點至少應由一位專責人員隨同出勤。

前項專責人員，原則由使用單位派遣，惟經協調得由申請單位派遣之。

第一項地點範圍，一處最大以一村(里)為限。但依其範圍專責人員足以掌控抽水機之運作使用者，不在此限。

支援直轄市、縣(市)政府之抽水機，報到後，申請之直轄市、縣(市)政府應變中心指揮官應指派第一項之專責人員；惟同一淹水處跨兩以上直轄市、縣(市)者，由本部水利署指派所屬機關人員擔任第一項之專責人員。

十五、管理機關每年應編列抽水機維護保養經費。

抽水機於防汛期間發生故障時，管理機關得協調使用單位先行墊付修理。

十六、管理機關應指派專人負責機組設備維護保養等工作，定期辦理所有抽水機之維護保養工作，並記錄保養、運轉資料備查。

管理機關及使用單位之維護保養工作得委外辦理。

十七、使用單位應指派專人負責管理、運轉及保管機組設備。

本部得定期督導各管理機關及使用單位抽水機之運用、維護管理紀錄及維護保養經費編列情形，並納入年度防災績效考評。經本部評選優良者，得建議予相關人員適當之獎勵。

○○豪雨（或颱風）應變期間移動式抽水機填報表（範例）

請於颱風豪雨應變期間，每日兩次分別於上午 10:00 及 下午 6:00 前將資料更新分別 Email 至經濟部應變小組及所屬各河川局（倘無更新亦請回傳），必要時本部將視需要請貴單位隨時提供。

備註： 1.預布數量：表示調用至各縣市政府或鄉鎮公所之抽水機 2.故障：表示無法抽水待修之抽水機 3.出勤：表示抽水機已運送至抽水地點並安裝完妥（包含已固定在抽水地點者），隨時可抽水 4.待命（未出勤）：表示仍未載送到抽水地點 5.支援數量：表示指派至該區支援之數量 6.倘若有更新請以斜體粗黑字表示。列印時間：00/00/0000:00

移動式抽水機現況一覽表（請於適當欄位打「√」）

編號	使用單位	聯絡人(或保管人)	所在地點	待命		出勤		
				故障	正常	抽水中	停機	故障
四河-15	彰化縣政府彰化市		彰化縣政府彰化市 彰化清潔隊				√	
四河-16	彰化縣政府和美鎮		彰化縣政府和美鎮 彰化市南興街 47-5 號		√			
四河-17	彰化縣政府和美鎮		彰化縣政府和美鎮 彰化市南興街 47-5 號		√			
四河-35	彰化縣政府大城鄉		彰化縣政府大城鄉 西港臨時抽水站				√	

附錄十二、(2)經濟部淹水災害通報作業要點

98年4月10日修訂

- 一、 經濟部（以下簡稱本部）為使本部水利署暨所屬機關、內政部、行政院農業委員會以及各直轄市與縣（市）政府辦理水災災害防救業務計畫（以下簡稱水災防救計畫）之災情蒐集及通報作業有所依循，特訂定本要點。
- 二、 各級水災災害防救業務主管機關應蒐集及查證淹水災情，並立即通報相關權責機關，進行救災作業。
- 三、 各級水災災害防救業務主管機關應建立水利單位人員巡察、民眾傳遞、媒體監看及其他通報機制，並得建立防汛隊等多元化災情蒐集、查報管道，以及時掌握淹水災害災情。
- 四、 直轄市、縣(市)政府應於每年防汛期前，完成災害應變中心淹水災情巡察、通報及查證人員編組，並報本部備查。
鄉(鎮、市、區)公所應於每年防汛期前，完成災害應變中心淹水災情巡察、通報及查證人員編組，並報直轄市、縣(市)政府備查。
- 五、 前點編組人員之職掌如下：
 - (一) 災情巡察人員：巡察轄管範圍，主動察覺災情。
 - (二) 災情通報人員：通報災情予權責機關。
 - (三) 災情查證人員：確認由民眾傳遞及媒體傳播災情之正確性。
- 六、 直轄市及縣（市）政府應依水災防救計畫及第三點規定，於轄區內易積淹水鄉(鎮、市、區)組成防汛隊，協助淹水災情巡察、通報及查證作業。
前項防汛隊得併同於依河川管理辦法規定組成之防汛搶險隊，亦得優先由直轄市、縣（市）轄區內之義警民防組織、巡守隊、救難組織編成。
- 七、 防汛隊應協助直轄市、縣（市）政府執行下列任務：
 - (一) 轄區內水情與淹水災情之巡察、查證及通報作業。
 - (二) 轄區內水利設施之巡察。
 - (三) 轄區水利設施防汛搶險工作之執行。
- 八、 直轄市、縣(市)政府應定期辦理淹水災情巡察、查證、通報人員及防汛隊隊員之教育訓練及演練。
直轄市、縣(市)政府應於每年汛期後，辦理淹水災情巡察、查證、通報人員及防汛隊與其隊員之成效考核。考核優異者得報經本部覆核後，由本部發給獎金及獎狀之鼓勵。
前項考核要點由直轄市、縣(市)政府依權責訂之；覆核及獎勵要點由本部另訂之。
- 九、 各級政府機關為蒐集災情應設置災情通報專線,提供民眾主動告知或其他單位（機構）通報災情。
- 十、 直轄市、縣(市)政府、鄉(鎮、市、區)水災災害防救業務主管機關蒐集之災情

資訊，應依附件一格式彙整後，屬市區排水（含下水道）淹水災受害者，應通報內政部；屬農田灌溉排水及野溪淹水災受害者，應通報行政院農業委員會；屬河川、區域排水淹水災受害者，應通報本部。

前項淹水災害屬通報內政部及行政院農業委員會者，應同時副知本部，俾彙整通報行政院災害防救委員會。

中央管河川及區域排水之淹水災受害者，應由本部水利署所屬機關依附件一格式彙整通報本部。

十一、 內政部、行政院農業委員會及本部於中央災害應變中心一級及二級開設期間應將彙整之災情，逕送中央災害應變中心及本部應變小組統籌運用。

十二、 各級水災災害防救業務主管機關自民眾告知、媒體監看或其他單位（機構）通報知悉災情時，應立即指派或通知權責機關指派災情查證人員或防汛隊隊員，依附件二格式進行查證作業。

查證人員或防汛隊隊員應將查證結果，立即通報指派機關。經查災情有誤時，權責機關應予澄清。

十三、 各級水災災害防救業務主管機關除應持續追蹤災情處置情形，及依附件三格式填報災情處置情形外，並應依第十點規定程序通報行政院災害防救委員會或依第十一點陳報中央災害應變中心。

前項災情追蹤，俟災情排除或不影響交通與重要生活機能後，解除列管。

十四、 本要點所訂災情通報程序詳如附圖。

十五、 本部應訂定業務督導計畫，於每年汛期前，督導及檢查直轄市、縣(市)政府及本部水利署所屬機關，辦理淹水災情蒐集、通報及查證業務之整備狀況與執行成效。

淹水災害通報單（範例）

傳受單位		通報時間	年 月 日 時 分		
<input type="checkbox"/> 經濟部部長 <input type="checkbox"/> 經濟部水利署署長 <input type="checkbox"/> 經濟部水利署水利防災中心 <input type="checkbox"/> 內政部營建署 <input type="checkbox"/> 行政院農業委員會水土保持局 <input type="checkbox"/> 行政院農業委員會農田水利處 <input type="checkbox"/> 交通部中央氣象局 <input type="checkbox"/> 災害防救科技中心		通報別	<input type="checkbox"/> 初報 <input type="checkbox"/> 續報 <input type="checkbox"/> 結報		
		通報單位	經濟部		
		電話	(02) 37073110 (02)37073119	傳真	(02) 37073124
副知單位					
<input type="checkbox"/> 行政院災害防救委員會					
發生時間	年 月 日 午 時 分				
災害地點					
發生原因					
災情狀況					
影響情形	淹水長度____公尺、寬度____公尺、深度____公分 <input type="checkbox"/> 人車尚可通行 <input type="checkbox"/> 人車無法通行 <input type="checkbox"/> 民宅積水				
應行處置措施	1. 查證災情並追蹤列管處置情形。 2. 抽水機調派情形。 3. 處置情形持續回報本部。				
備註	請定時將最新處置情形回報本部至災情狀況解除為止。				

附件二

豪雨淹水災情查報處置表					
氣象基本資料	時間				
	地點				
	單位				
	累積降雨量 (事後補紀錄)				
查詢及回復對象	時間		查詢結果	<input type="checkbox"/> 無災情	
	單位			<input type="checkbox"/> 有災情(續填下面欄位) 列管案號: _____	
	姓名				
	電話				
淹水時間					
淹水地點					
淹水情形	長_____m、寬_____m、深_____cm				
影響層面	影響人車通行	<input type="checkbox"/> 有	<input type="checkbox"/> 無		
	住宅淹水	<input type="checkbox"/> 有	<input type="checkbox"/> 無		
處置情形	聯絡人姓名電話				
	協勤人員姓名電話				
	抽水機派遣情形	出動單位			
		帶隊人員姓名電話			
		規格			
		數量			
		出動時間			
		抵達時間			
		開始抽水時間			
完成淹水抽除時間					

附錄十二、(3)各級政府災時對疏散撤離之作業分工事項表

(行政院秘書處 99 年 8 月 16 日院臺忠字第 0990102203 號函)

單位 執行內容	中央政府	縣(市) 政府	鄉(鎮、市) 公所	村里	備註
1.提供地方警戒資訊	◎ (給縣市)	○ (給鄉鎮)	○ (給村里)		含公路通阻與封橋封路資訊。
2.劃定管制區	△ (協助縣市)	◎ (負責劃定)	○ (協助縣市)		管制區禁止民眾進入活動。
3.劃定應撤離村里		○ (協助鄉鎮)	◎ (負責劃定)		
4.建立應撤離名冊		△ (協助並確認)	○ (綜整名冊)	◎ (統籌負責)	鄉(鎮、市)公所應調派必要行政人力，協助村里進行調查作業。
5.收容場所準備	△ (其他支援)	○ (協助並確認)	◎ (統籌負責)		含各類物資之整備。
6.提供交通工具	△ (其他支援)	◎ (統籌負責)	○ (協助)		
7.下達疏散撤離命令並通知應撤離村里		○ (協助鄉鎮)	◎ (統籌負責)		
8.通知應撤離民眾			○ (協助並確認)	◎ (統籌負責)	由警政、消防系統共同協助村里辦理通知民眾撤離事宜(含集合時間及地點之通知)。
9.回報中央疏散情形		◎ (統籌負責)	○ (協助)		輸入 EMIS 災情系統。
10.通知民眾返家		△ (交通支援)	◎ (統籌負責)	○ (協助並確認)	

備註：◎-主辦、○-協辦、△-支援