

宜蘭縣水災危險潛勢地區保全計畫



宜蘭縣政府

中華民國 107 年 04 月

目錄

第一章、目的	1
第二章、水災危險潛勢地區之劃定	1
第三章、水災危險潛勢地區應變暨疏散撤離措施	11
第四章、附則	20

圖目錄

圖 3-1 宜蘭縣災情通報流程圖	11
圖 3-2 防汛器材運用流程圖	12
圖 3-3 移動式抽水機運用流程圖	15
圖 3-4 水災疏散撤離作業流程圖	17
圖 3-5 水災疏散撤離資訊傳遞流程圖	18
圖 4-1 水災疏散避難圖相關資訊配置圖範例	21
圖 4-2 指示牌製作樣式範例	22

表目錄

表 2-1 宜蘭縣水災危險潛勢地區保全計畫表	2
表 3-1 移動式抽水機預佈表	13

附錄

- 附錄 1、宜蘭縣淹水潛勢圖
- 附錄 2、宜蘭縣易淹水及近 3 年重大淹水地區表
- 附錄 3、高積（淹）水潛勢區防汛熱點位置表
- 附錄 4、宜蘭縣防汛器材資源表
- 附錄 5、各類申請與報表
 - 附錄 5-1、災害通報單
 - 附錄 5-2、災情查報處置表
 - 附錄 5-3、災情管制表
 - 附錄 5-4、水利署移動式抽水機支援申請表
- 附錄 6、各類聯絡表
 - 附錄 6-1、○○縣(市)災情人員與防汛搶險隊員編組表
 - 附錄 6-2、河川局移動式抽水機聯絡表
 - 附錄 6-3、水災緊急通報資料表
 - 附錄 6-4、抽水站位置及管理聯絡人表
- 附錄 7、宜蘭縣縣各鄉鎮市水災疏散避難圖
- 附錄 8、宜蘭縣轄內水災避難據點位置表
- 附錄 9、鄉(鎮、市、區)「水災危險潛勢地區保全計畫」參考範本格式
- 附錄 10、水災災害疏散撤離權責分工表
- 附錄 11、水災應變水位站及警戒水位表
- 附錄 12、各類作業要點
 - 附錄 12-1、經濟部移動式抽水機運用及維護管理作業要點
 - 附錄 12-2、經濟部淹水災害通報作業要點
 - 附錄 12-3、各級政府災時對疏散撤離之作業分工事項表

宜蘭縣水災危險潛勢地區保全計畫

第一章、目的

依據中華民國 103 年 1 月 29 日總統華總一義字第 10300013721 號令制定公布「流域綜合治理特別條例」第 11 條第 1 項規定，各該地方目的事業主管為防範氣候變遷導致之災害，應訂定防災應變計畫。各直轄市、縣(市)政府依「災害防救法」第 20 條第 1 項規定，原已訂有地區災害防救業務計畫，包括減災、整備、應變及復建等防救災等各階段計畫重點工作。

為進行水患防治工作，除加速推動流域整體治理外，並加強推動流域綜合治理計畫之避洪減災非工程措施，落實全民自主防災行動，持續推動及輔導水患自主防災社區、健全水情及災情資訊網絡，以及擴增移動式抽水機能量，提升防救災能量，並掌握轄管區域易受水害及水災危險潛勢地區，就其保全對象及警戒範圍擬訂各項應變暨疏散撤離措施，俾於颱風豪雨應變期間及時啟動相關應變及疏散撤離作業，以有效減少災損及保障保全對象生命財產安全。

第二章、水災危險潛勢地區之劃定

依據宜蘭縣一日暴雨 450 毫米淹水潛勢圖，繪製轄區淹水深度 50 公分（含）以上淹水潛勢圖（附錄 1），同時參考近 3 年轄區重大淹水地區調查表（附錄 2）等資料，就轄區淹水嚴重地區、村落人口聚集處、重要保護標的或歷（近）年颱風豪雨有實際執行水災疏散撤離之區域等原則，據以劃定水災危險潛勢地區。

依據劃定之水災危險潛勢地區，並就該地區內之保全對象及其相對應之避難處所及疏散撤離緊急通報人（村里長）等資料，製作成「水災危險潛勢地區保全計畫表」（表 2-1），俾快速應用於疏散撤離作業。

表 2-1 宜蘭縣水災危險潛勢地區保全計畫表

【備註：謹供防救災應用，並注意個人資料保護】

水災危險潛勢地區（鄉鎮市區-村里）	保全戶數	保全人數	避難處所	避難所地址	避難所聯絡人	聯絡電話	村里長（撤離通報）	聯絡電話
頭城鎮中崙里	13	40	中崙社區活動中心	中崙里中崙路 44-3 號	蕭建明		蕭建明	
頭城鎮下埔里	8	23	下埔社區活動中心	下埔里下埔路 43-3 號	林太源		林太源	
頭城鎮大坑里	54	163	協天宮香客大樓	大坑里協天路 599 號	陳錫華		陳錫華	
礁溪鄉時潮村 約為 1.2.3.4.5 6.7.8.9. 10.11.12 13.14.15 16 鄰範圍	564 戶	1390 人	玉田國小（收容人數 180 人）	礁溪鄉玉田村茅埔路 24 號	顏玉桂		顏玉桂	
礁溪鄉三民村 約為 13.16.17.21. 22.23 鄰範圍	150 戶	450 人	三民國小（收容 100 人）	宜蘭縣礁溪鄉三民村十六結路 100 號	吳錫祺		吳錫祺	
礁溪鄉玉田村 約為 1.2.3. 4.5.6.7.8.9. 10.11.12.13. 14.15 鄰範圍	992 戶	1548 人	玉田國小（收容人數 180 人）	礁溪鄉玉田村茅埔路 24 號	游新爐		游新爐	

礁溪鄉玉光村 約為 1.2.5.6 鄰範圍	100 戶	300 人	四結國 小 (收 容 59 人)	宜蘭縣吳 沙村育英 路 46 號 礁溪鄉林 美村林尾 路 160 號	莊春土		莊春土	
礁溪鄉吳沙村 11 鄰範圍	18 戶	60 人	吳沙國 中	礁溪鄉育 英路 79 號	賴增田		賴增田	
礁溪鄉二龍村 約為 1.8 14.15.16 鄰範圍	191 戶	417 人	玉田國 小 (收容 人數 180 人)	礁溪鄉玉 田村茅埔 路 24 號	林義成		林義成	
礁溪鄉龍潭村 第 9 鄰	52 戶	168 人	龍潭國 小 (收容 人數 180 人)	礁溪鄉龍 潭村育龍 路 71 號	李志文		李志文	
壯圍鄉美福村		171	美福社 區活動 中心	壯圍鄉美 福村美福 路 3 段 92 巷 6 號	潘文益		李茂男	
壯圍鄉古結村		85	古結社 區活動 中心	壯圍鄉吉 祥村古結 路 237 號	曾欽國		賴建國	

壯圍鄉新南村		104	新南社區活動中心	壯圍鄉美福村美福路1段76號	潘玉蘭		葉慶文	
壯圍鄉新社村		112	大福補天宮	壯圍鄉壯濱路6段279號	林朝璜		周汶靚	
壯圍鄉古亭村		160	古亭社區活動中心	壯圍鄉古亭路48-16號	莊木昌		鄭文展	
壯圍鄉東港村		113	東港社區活動中心	壯圍鄉東港村部後路50-1號	黃銘海		潘建淵	
壯圍鄉復興村		196	紅葉社區活動中心	壯圍鄉附興村弘頁路69-4號	林坤城		陳秀英	
梅洲里 北津里	150	600	梅洲社區活動中心	宜蘭市津梅路13之10號	陳慶宗 吳阿松		陳慶宗 吳阿松	
凌雲蘭竹新村	30	180	南屏國小	宜蘭市泰山路98號	曾南國 黃勇任		曾南國 黃勇任	
進士里	120	480	育才國小	宜蘭市進士路8號	陳正達		陳正達	
慈安里	130	520	宜蘭國中	宜蘭市樹人路37號	周阿通		周阿通	
員山鄉七賢村 浮州橋一帶			七賢社區活動中心	員山鄉七賢村賢德路一段61巷25號	高明芳		高 明 芳	
員山鄉永和村 永同重劃區			永和社區活動中心	員山鄉永和村溫泉路62-1號	陳志豐		陳 志 豐	

宜蘭縣大同鄉 英士村	146	435	英士社 區活 動中 心	大同鄉英 士村 梵梵 90-2 號	戴一鳴		張阿玉	
宜蘭縣大同鄉 寒溪村	335	1122	寒溪社 區活 動中 心	大同鄉寒 溪村 寒溪巷 5 號	戴思亮		胡芳榮	
錦眾村		149	八大庄 一百甲 城煌廟	錦眾村五 結路一段 120 號	邱政富		邱政富	
孝威村		127	孝威社 區活 動中 心	五結鄉孝 威村孝威 路 322 號	侯育如		侯育如	
利澤村		210	利澤社 區活 動中 心	五結鄉下 福路 156 號	林何良		林何良	
大吉村		279	五結國 中五動 館	大吉村大 吉五路 58 號	林秀英		林秀英	
協和村		257	協和社 區活 動中 心	協和村五 結路 2 段 199 號	黃鐙山		黃鐙山	
季新村		273	季新社 區活 動中 心	季新村季 水路北巷 6-1 號	林炎坤		林炎坤	
羅東鎮新群里		205	新群社 區活 動中 心	羅東鎮新 群里月眉 路 300 號	林錦洋		林錦洋	
羅東鎮東安里		211	東安社 區活 動中 心	羅東鎮東 安里天祥 路 171 號	林捷肇		林捷肇	
羅東鎮竹林里		150	竹林社 區活 動中 心	羅東鎮復 興路 2 段 122 號	黃德勝		黃德勝	

羅東鎮北成里		117	北成社區活動中心 北成國小	羅東鎮北成路 2 段 57 巷 6 號 宜蘭縣羅東鎮北成路一段 125 號	陳忠志		陳忠志	
冬山鄉武淵村	814	1311	武淵社區活動中心	冬山鄉富農路 2 段 325 號	林新來		張梓柱	
冬山鄉珍珠村	855	1793	珍珠社區活動中心	富農路一段 383 巷 50 號	李水柳		林自強	
冬山鄉補城村	527	1340	補城社區活動中心	建進 2 路 29 號	賴文農		賴文農	
冬山鄉三奇村	336	1140	三奇社區活動中心	冬山鄉成興路 812 號	戴凱傑		戴旺傳	
冬山鄉八寶村	65	983	八寶社區活動中心	冬山鄉八寶路 29 號	林炳楠		賴木枝	
冬山鄉丸山村	252	1600	丸山社區活動中心	冬山鄉港尾路 98 號	江清鴻		游博良	
冬山鄉太和村	316	1703	太和社區活動中心	冬山鄉太和路 248 號	楊煌仁		游興昌	

冬山鄉安平村	100	909	安平社區活動中心	冬山鄉安平路 23 號	謝德旺		陳金來	
三星鄉大隱村		365	行健社區活動中心 大隱社區活動中心 三星社區 大隱國小	三星鄉光復路 81-1 號 三星鄉三星路一段 533 巷 48 號 三星鄉成功路 67-8 號 大隱中路 347 號	范期勛		范期勛	
三星鄉行健村		69	行健社區活動中心 大隱社區活動中心 大隱國小	三星鄉光復路 81-1 號 三星鄉三星路一段 533 巷 48 號 大隱中路 347 號	吳清溪		吳清溪	
三星鄉尾塹村		126	大洲多功能館 大洲社區活動中心	三星鄉五分路 2 段 180 號 三星鄉上將路 2 段 500 號	張越登		張越登	

三星鄉拱照村		113	三星鄉公所 三星國中(禮堂) 行健社區活動中心 大隱社區活動中心	三星鄉成功路67號 三星鄉月眉街54號 三星鄉光復路81-1號 三星路一段533巷48號	鄭阿財		鄭阿財	
三星鄉員山村		33	憲明國小 員山社區活動中心 天送埤社區	三星鄉福山街119號 泰雅一路203巷清水66號 三星鄉福山街30-1號	周正義		周正義	
蘇澳鎮蘇東里	248	584		蘇花路5段101巷1號	陳進明		陳進明	
蘇澳鎮蘇西里	1,026	2,798		蘇西里志成路62號	楊光華		楊光華	
蘇澳鎮蘇南里	209	499		蘇南里光復路27巷4號	林朝風		林朝風	
蘇澳鎮蘇北里	455	1,179		蘇北里新生路8號	陳添琪		陳添琪	
蘇澳鎮聖湖里	891	2,686		聖湖里全祿街10號	劉福元		劉福元	
蘇澳鎮聖愛里	1,139	3,282			陳文財		陳文財	
蘇澳鎮長安里	245	603		長安里勝利路1號	薛兩福		長安里勝利路1號	

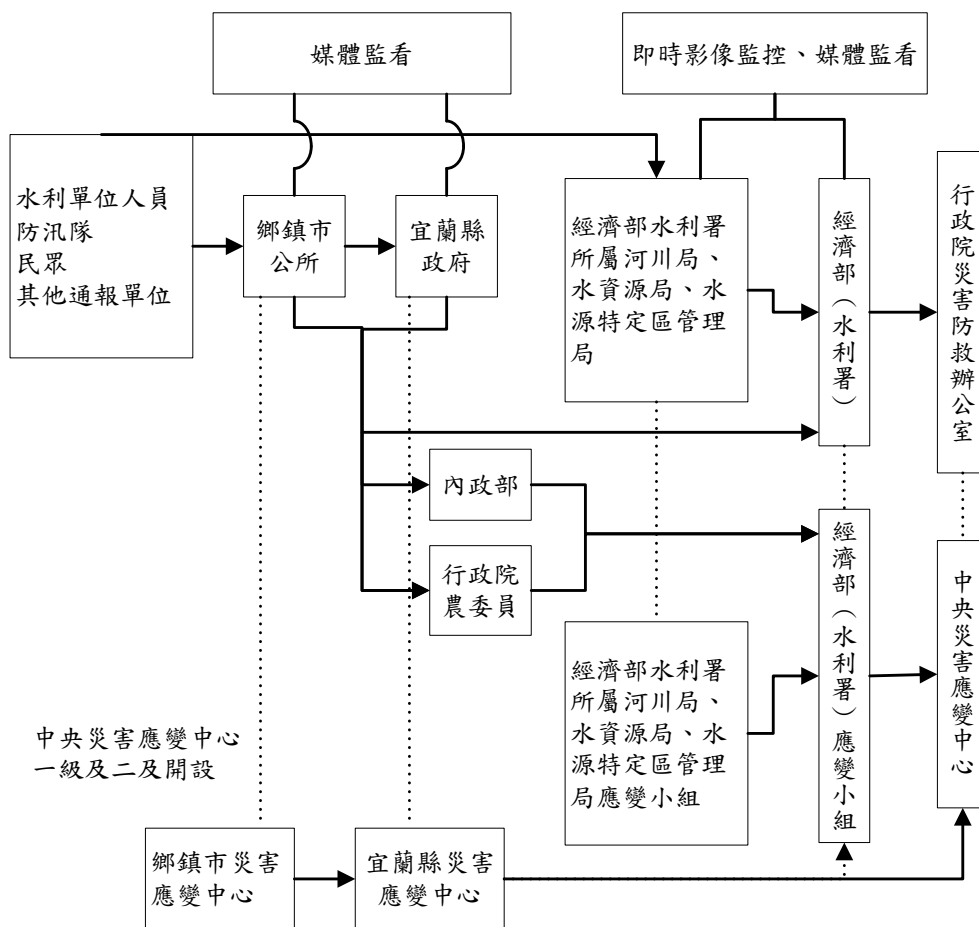
蘇澳鎮永光里	209	501		永光里蘇港路 85 號	劉金德		永光里蘇港路 85 號	
蘇澳鎮永春里	306	664		永春里永春路 134 巷 11-1 號	張盛國		永春里永春路 134 巷 11-1 號	
蘇澳鎮永樂里	192	532		永樂里永樂路 116 巷 6 號	高瓊玲		永樂里永樂路 116 巷 6 號	
蘇澳鎮南安里	392	1,063		南成里民生路 15 號	林金源		南成里民生路 15 號	
蘇澳鎮南正里	391	1,067			林敏宏			
蘇澳鎮南寧里	421	1,201		南寧里南新路 9 號	楊彩緹		楊彩緹	
蘇澳鎮南建里	460	1,414		南建里內埤路 117 巷 2 號	吳金龍		吳金龍	
蘇澳鎮南成里	430	1,276		南成里民生路 15 號	張誠杰		張誠杰	
蘇澳鎮南興里	599	1,660		南興里華山五巷 16 號	方智彥		方智彥	
蘇澳鎮南強里	360	831		南強里南澳路 1 號	李富松		李富松	
蘇澳鎮朝陽里	291	654		朝陽里朝陽路 40 號	李順義		李順義	
蘇澳鎮東澳里	141	392		東澳里東澳路 103 號	陳德男		陳德男	
蘇澳鎮存仁里	368	1,034		存仁里存仁路 199-1 號	蕭阿添		蕭阿添	
蘇澳鎮龍德里	1,325	3,867		龍德里福德路 177 巷 27 號	張文金		張文金	

蘇澳鎮永榮里	1,493	4,462		永榮里和平路 51 號	陳信夫		陳信夫	
蘇澳鎮新城里	512	1,481		新城里慶安路 1 號	陳樹福		陳樹福	
蘇澳鎮港邊里	544	1,570		港邊里港口路 14 號	張正田		張正田	
蘇澳鎮隘丁里	1,169	3,546		隘丁里城中路 40 號	張正榮		張正榮	
蘇澳鎮頂寮里	358	1,156		頂寮里頂寮路 2 號	林瑞芳		林瑞芳	
南澳鄉南澳村 泓道仁愛之家	124	南澳村村辦公處	南澳鄉南澳村中正路 25 號	松亞倫		松亞倫		
		南澳國小	南澳鄉南澳村中正路 15 號	松亞倫		松亞倫		
		南澳高中體育館	南澳鄉蘇花路二段 301 號	松亞倫		松亞倫		
南澳鄉碧候村 (3、4 鄰附近) 陽明巷兩側沿線區域	88	碧候國小	南澳鄉碧候村信自覺巷 38 號	林得富		林得富		
南澳鄉武塔村 新溪路西南端、26 巷及溫泉巷東北端附近-計 3 處	44	武塔社區活動中心及托兒所、武塔國小	南澳鄉武塔村新溪路溫泉巷 7 號	白健勝		白健勝		

第三章、水災危險潛勢地區應變暨疏散撤離措施

一、災情通報流程

依內政部「執行災情查報通報複式佈建措施」及經濟部「經濟部淹水災情通報作業要點」，擬定災情通報流程圖（圖 3-1），以進行災情蒐集、通報、查證與追蹤災情處置（附錄三、四、五）。另於汛期前完成災情巡察、通報、查證人員及防汛搶險隊編組（附錄六）。



- 註一：屬市區排水（含下水道）淹水災患者，通報內政部；屬農田灌溉排水及野溪淹水災患者，通報行政院農業委員會；屬河川、區域排水淹水災患者，通報經濟部；前述災情應同時副知經濟部。
- 註二：縣市政府（災害應變中心）知悉災情，應立即指派或通知權責機關指派災情查證人員查證。查證人員或防汛隊隊員查證結果，應立即通報指派機關。經查災情有誤時，權責機關應予澄清。
- 註三：縣市政府（災害應變中心）應持續追蹤災情處置情形，通報行政院災害防救委員會或陳報中央災害應變中心。俟災情排除或不影響交通與重要生活機能後，解除列管。

圖 3-1 宜蘭縣災情通報流程圖

二、防汛器材運用流程

(一) 掌握防汛器材資訊

掌握轄區本縣、各鄉鎮市公所、第一河川局及相關單位之防汛器材資源，製作羅東鎮防汛器材資源表（附錄七），俾利有效調度或申請支援；並依防汛器材運用流程圖（圖 3-2）或視水情現況辦理防汛器材整備及防汛搶險事宜。

(二) 防汛器材運用流程：

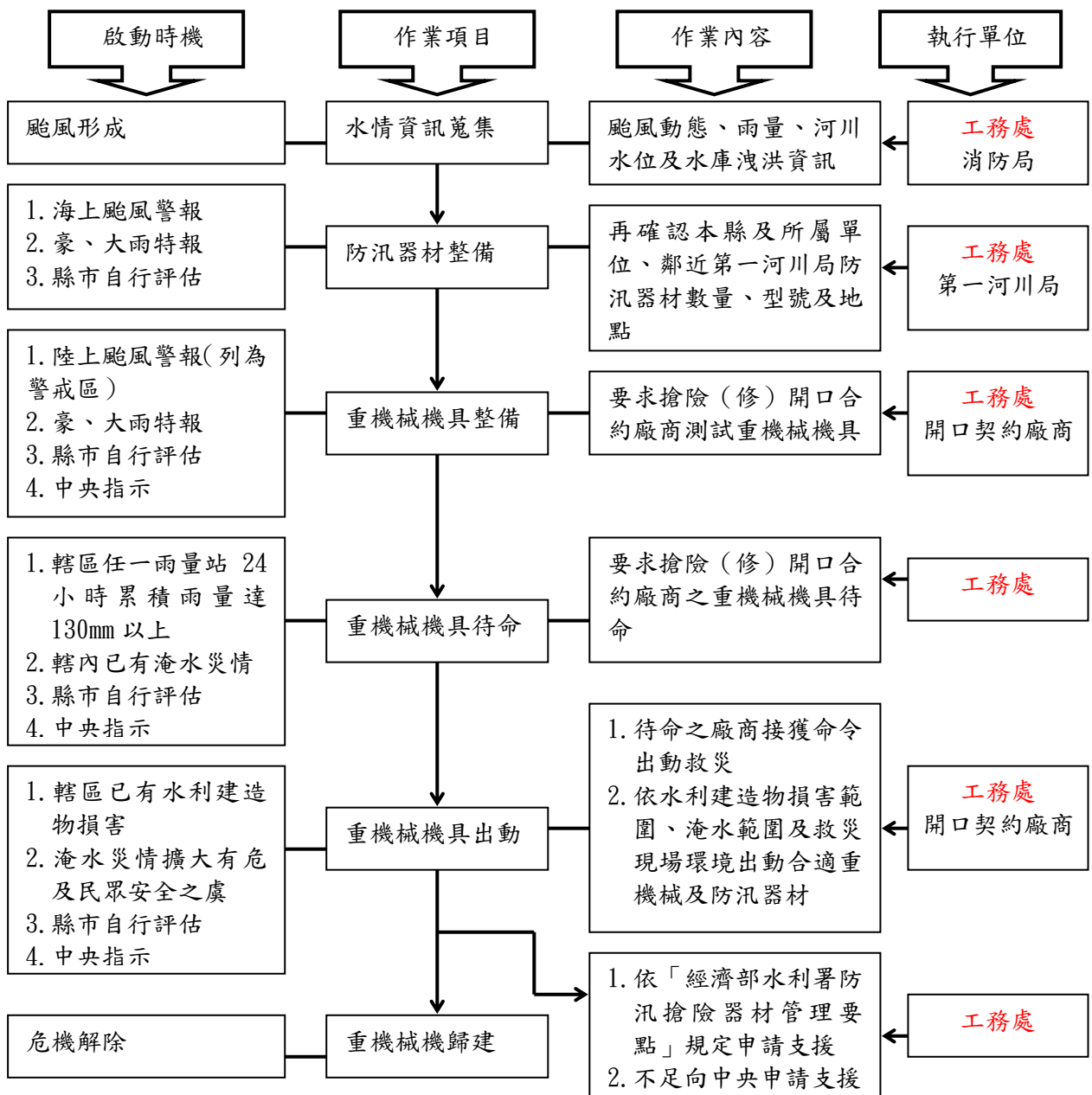


圖 3-2 防汛器材運用流程圖

三、移動式抽水機運用流程

(一) 移動式抽水機預佈及調度

依「水災危險潛勢地區保全計畫表」所列水災危險潛勢地區，將本縣及各鄉鎮市公所實際控管運用之大、中、小型移動式抽水機進行預佈（表 3-1）及依實際水情作彈性調度，並擬定移動式抽水機運用流程圖（圖 3-3），俾於災時有效執行抽排除淹（積）水。

掌握臨近第一河川局實際控管運用之大型移動式抽水機資訊，以製作河川局移動式抽水機聯絡表（附錄 6-2），有支援需求時並依移動式抽水機運用流程圖申請支援（附錄 5-4）。

表 3-1 移動式抽水機預佈表
【備註：個資謹作防救災應用】

保全地區	抽水機編號	管理單位	保管人	抽水機預佈地點
全縣	一河 -01~03	第一河川局	工程員 黃文斌	全縣(機動預佈)
冬山鄉	一河 -04~05	冬山鄉公所	課長 陳李芳 技佐 吳承安	南富四中排開門
冬山鄉	冬山鄉 -01~04	冬山鄉公所	課長 陳李芳 技佐 吳承安	南富四中、林寶春開門
五結鄉	一河 -07、-09	五結鄉公所	課員 韓英傑 課長 許志銘	五結鄉錦草社區
五結鄉	五結鄉 -01~04	五結鄉公所	課員 韓英傑 課長 許志銘	五結鄉錦草社區
五結鄉	宜蘭縣 -01~03、 -01~16、 -20~24	宜蘭縣政府	技術員 王錫泉 科長 許敏雄	五結鄉錦草社區
蘇澳鎮	一河 -10	蘇澳鎮公所	課長 洪文言 技工 林牧蒼	蘇澳鎮六連開門
蘇澳鎮	蘇澳鎮 -01	蘇澳鎮公所	課長 洪文言 技工 林牧蒼	蘇澳鎮蘇北里
蘇澳鎮	宜蘭縣 -18~19	蘇澳鎮公所	課長 洪文言 技工 林牧蒼	蘇澳鎮中原路冷泉溪 (明倫橋)及後湖排水 運動公園旁
宜蘭市	一河 -06、-08	宜蘭市公所	技術員 黃國真 課長 周舜勤	進士路及嵐峰路口、幸 福新村與嵐峰路二段水 利溝旁

宜蘭市	宜蘭市 -01~-03	宜蘭市公所	技術員 黃國真 課長 周舜勤	宜壯橋、宜蘭市菓菜批 發市場旁
頭城鎮	121~122	頭城鎮公所	技士 馮威嘉 科長 盧煜賓	大坑橋
礁溪鄉	宜蘭縣 -04、-17	宜蘭縣政府	技術員 王錫泉 科長 許敏雄	砂仔港排水

(二) 移動式抽水機運用作業流程

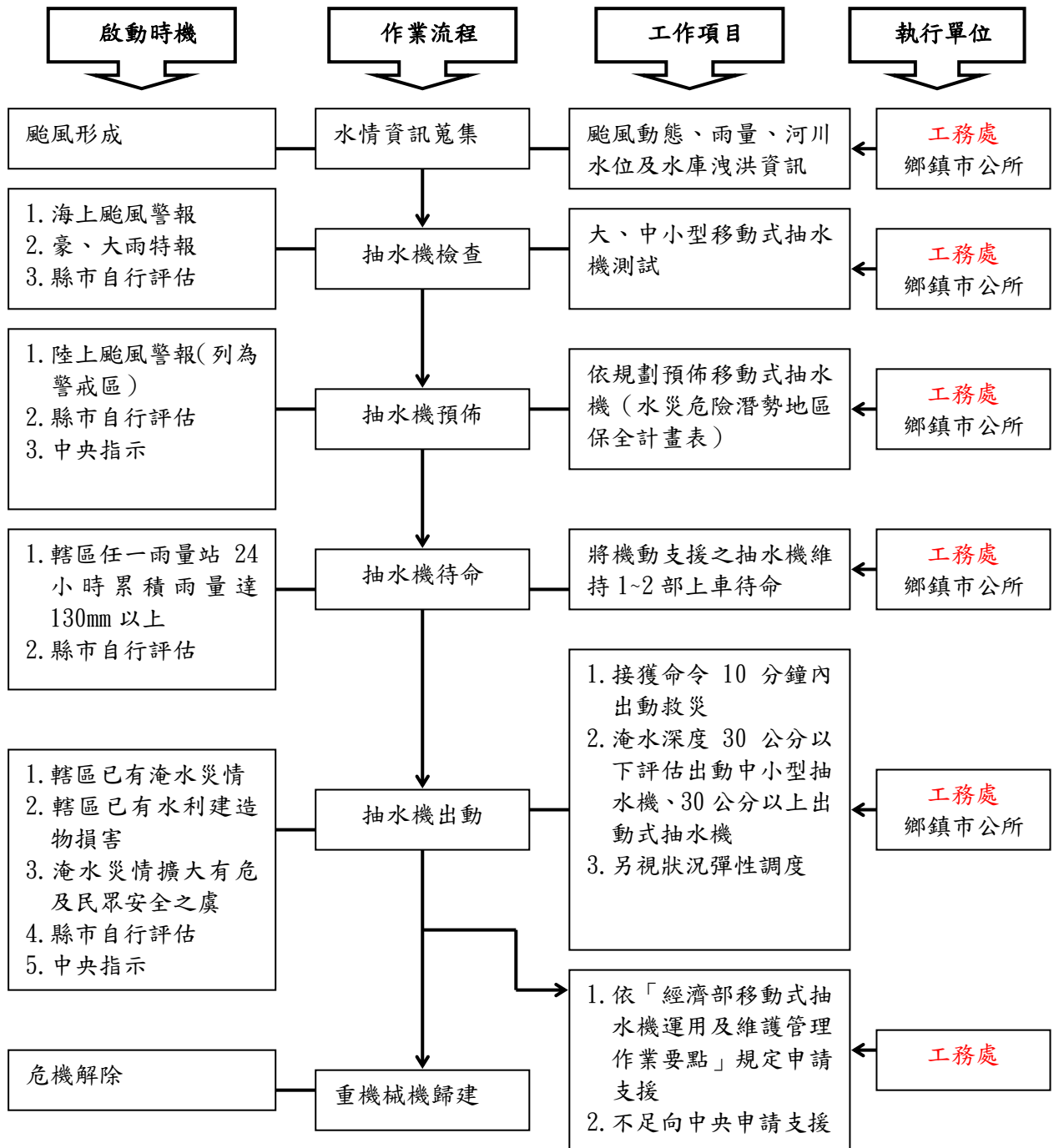


圖 3-3 移動式抽水機運用流程圖

(三) 移動式抽水機能量檢討：

本縣評估目前自有及水利署調用至縣市之大型移動式抽水機，經檢討是足以因應近年縣市淹水災區救災抽排水之所需，並具防災應變機動及擬定完整維護保養計畫。

四、疏散撤離作業流程

(一) 疏散撤離作業流程：

依水災危險潛勢地區保全計畫表之水災危險潛勢地區、保全戶(人)數及疏散避難場所條件，繪製全縣各鄉(鎮、市)水災危險潛勢地區疏散避難圖(附錄 7)，並依經濟部函頒之「水災危險潛勢地區疏散撤離標準作業程序」擬訂疏散撤離作業流程(圖 3-4)及資訊傳遞流程(圖 3-5)，俾於水災時有效執行疏散撤離危險地區民眾，減少傷亡。

(二) 保全對象及疏散撤離定義

保全對象係單指水災危險潛勢地區內居民，特別是需支援護送之弱勢族群(如長期病患、獨居老人、行動不便、身心障礙等)或居住地下室者均應確實掌握，必要時應優先協助疏散撤離。

疏散撤離係指居民自住處平面疏散撤離至指定安全避難所、親友家，或垂直疏散至自家或同樓層 2 樓以上之安全處所。

(三) 疏散撤離權責分工：

本縣災害應變中心下達疏散撤離指示後，由工務處、消防局、警察局、民政處、建設處、社會處、衛生局等相關局處依權責分工(附錄十一)協助鄉鎮市災害應變中心辦理疏散撤離相關工作，儘速完成水災危險地區內民眾之撤離與後續工作。

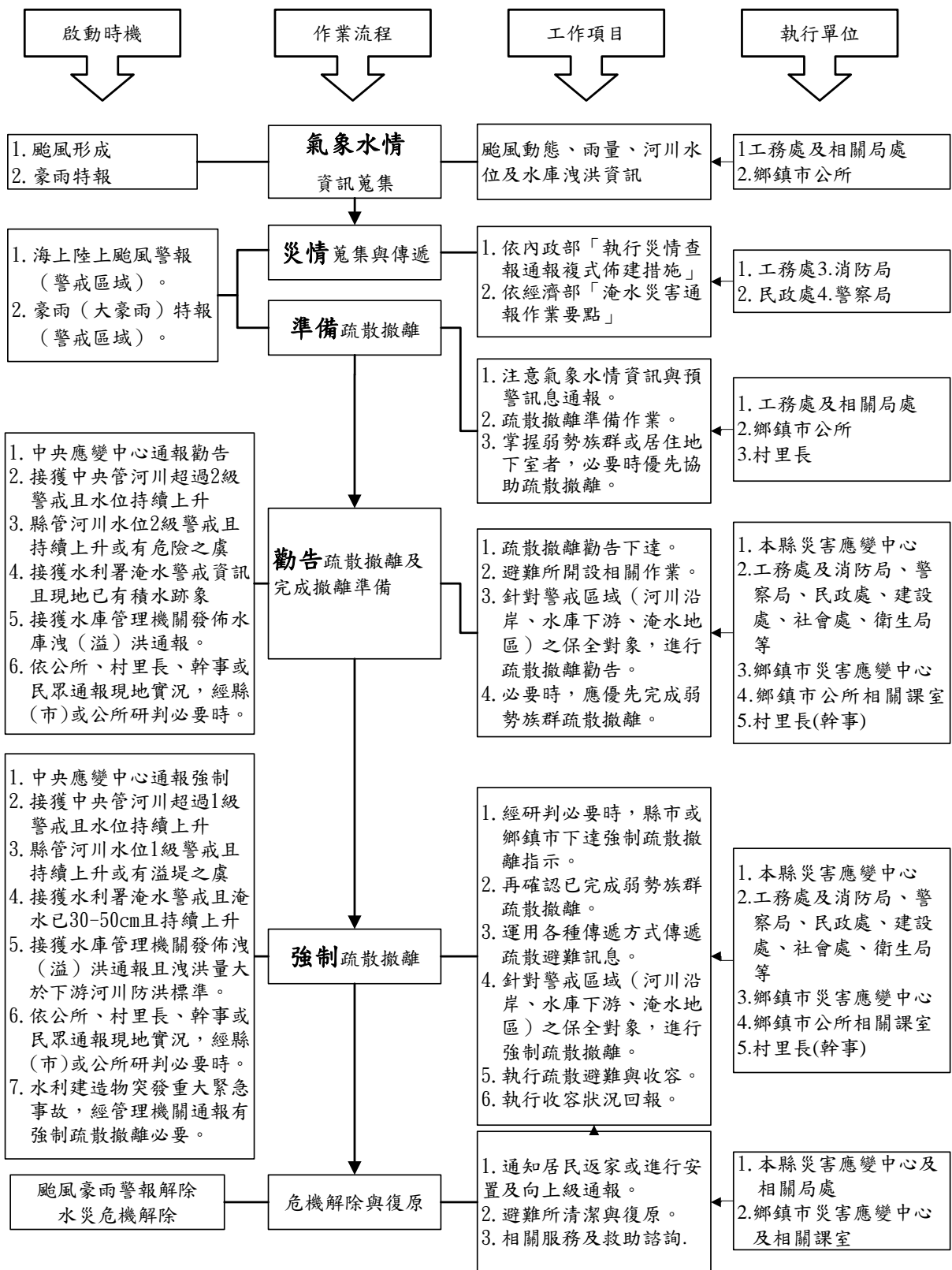


圖 3-4 水災疏散撤離作業流程圖

五、落實全民自主防災行動，持續推動水患自主防災社區

本府為落實全民自主防災行動，持續編列經費辦理既有水患自主防災社區防災教育訓練及演練，協助社區持續維運並於汛期間發揮自主防災功能，進而達到「先自助後公助」之目標。

本府為結合及增進民力運用，後續擬新成立水患自主防災社區，輔導社區推動自主防災相關工作。

六、健全水情及災情資訊網絡

本府建置水情災情監測與監控設施，強化水災應變功能及健全洪水與淹水預警系統(水位雨量站、水位站及 CCTV 站)功能，掌握水情災情最新資訊，並提供縣(市)內防救災單位、社區及民眾作為防救災之用。

第四章、附則

一、教育宣導

本府及各鄉鎮市公所適時印製相關宣導資料及圖說，利用各種機會藉由防災教育宣導，教導民眾認識災害、建立正確風險及防災觀念，以提昇全民防災意識及緊急應變能力。

二、疏散避難圖看板及疏散路線指示牌製作

本府及各鄉鎮市公所推動將水災疏散避難圖製作成大型看板（如圖 4-1，範例為附錄十）設置於村里內明顯處，另於村落人口聚集處或重要保護標的等沿疏散撤離路線設置指示牌（如圖 4-2），以達平時宣導、災時引導功能。

三、演練與計畫更新備查

本府及各鄉鎮市公所針對本計畫平時加以演練（每年汛期前至少 1 次），並於災時落實執行。

本府每年定期或不定期（重大水災後）更新水災危險潛勢地區保全計畫內容，以維持資料之正確性及有效性，並於每年汛期前提報經濟部備查。

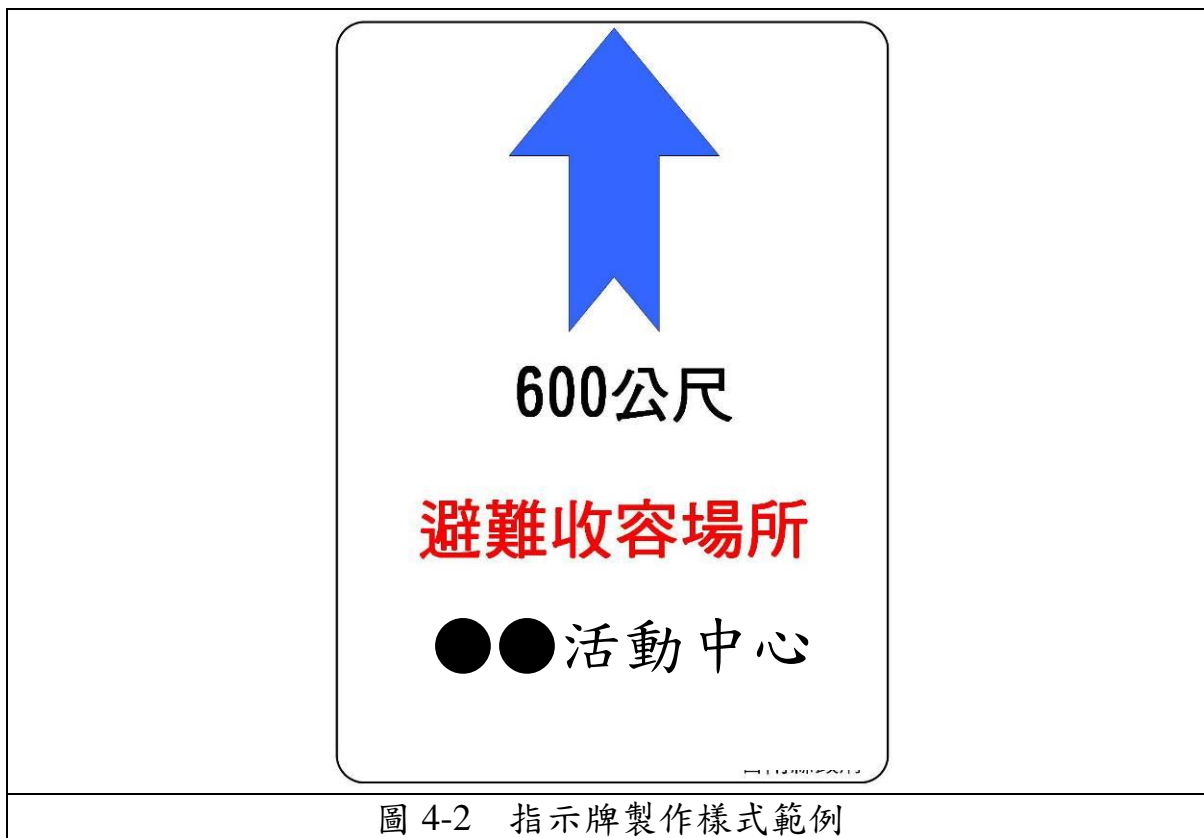
四、督導鄉（鎮、市、區）公所擬訂計畫或更新及提報備查

宜蘭縣政府每年督導鄉（鎮、市、區）公所擬訂或更新該轄「水災危險潛勢地區保全計畫」，計畫內容以簡明及實用為原則，並應隨時維持計畫資料之正確性及有效性，同時於每年汛期前，提報縣府備查，俾使本所落實水災疏散撤離之命令下達及通報應撤離之村里民眾等相關作業。鄉（鎮、市、區）「水災危險潛勢地區保全計畫」參考範本格式，如附錄 9。

編號 TCC-001(1/n) ●●鄉●●村里水災疏散避難地圖(範例)

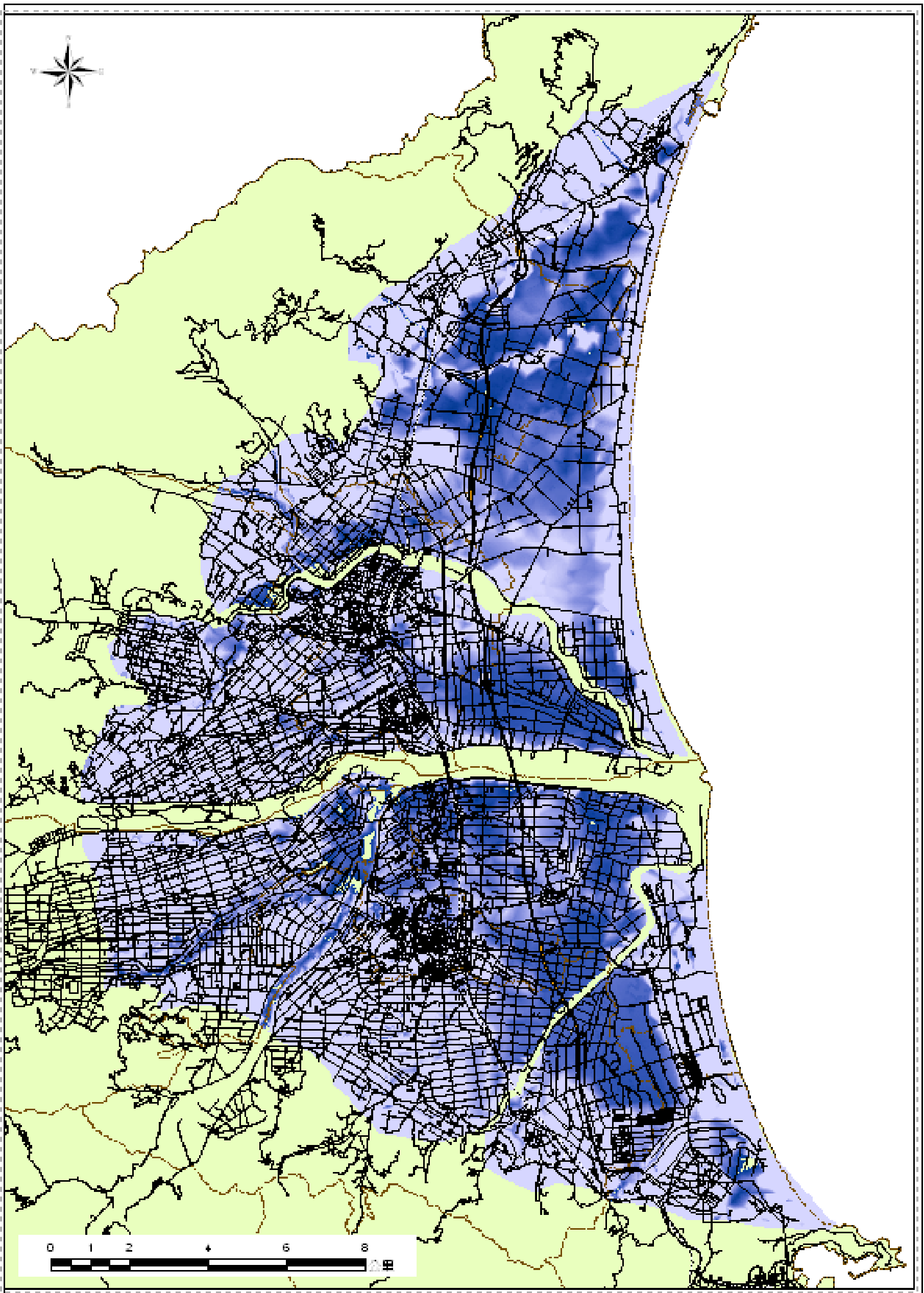


圖 4-1 水災疏散避難圖相關資訊配置圖範例







附 錄

附錄 1、宜蘭縣淹水潛勢圖









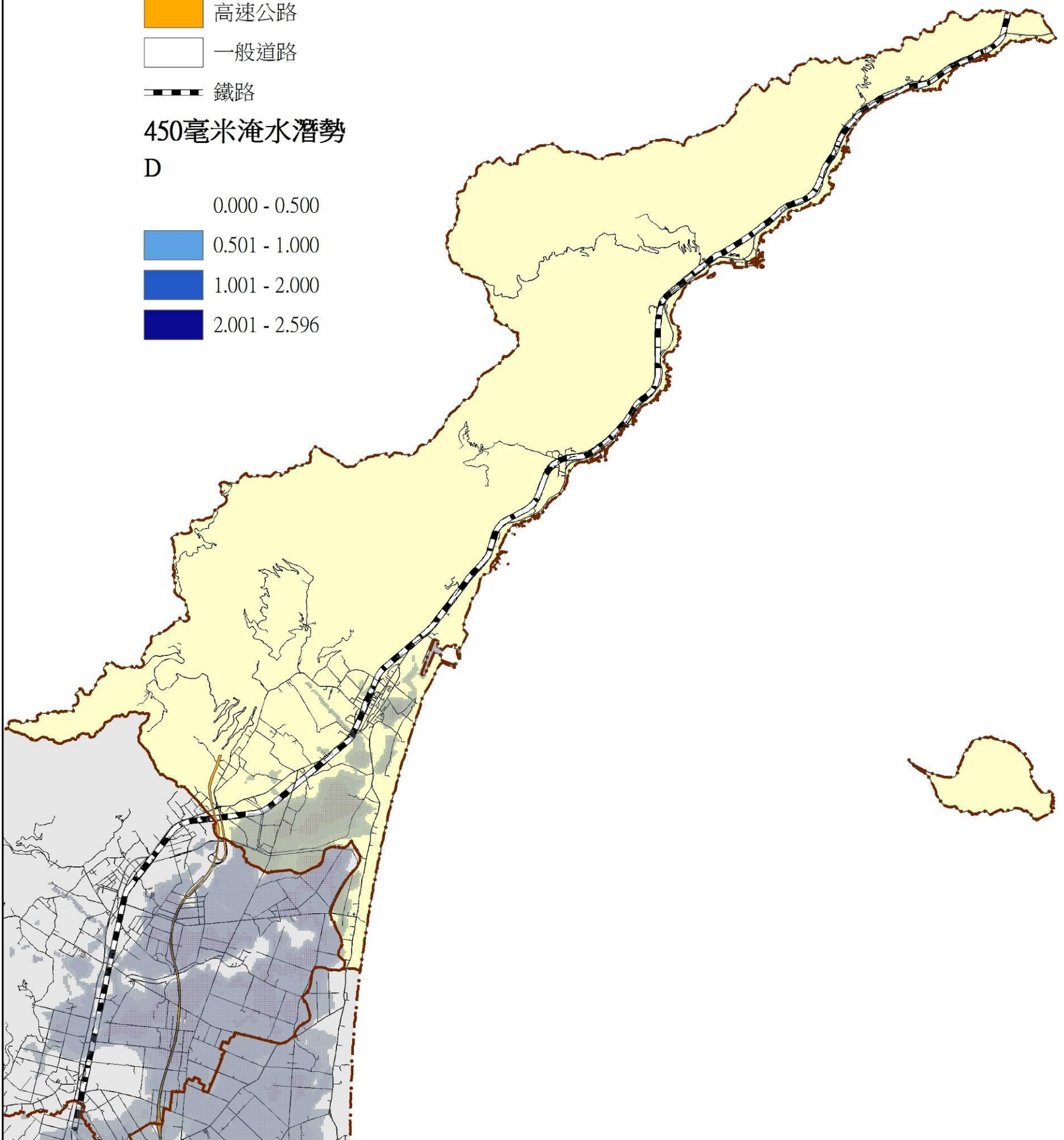
圖例

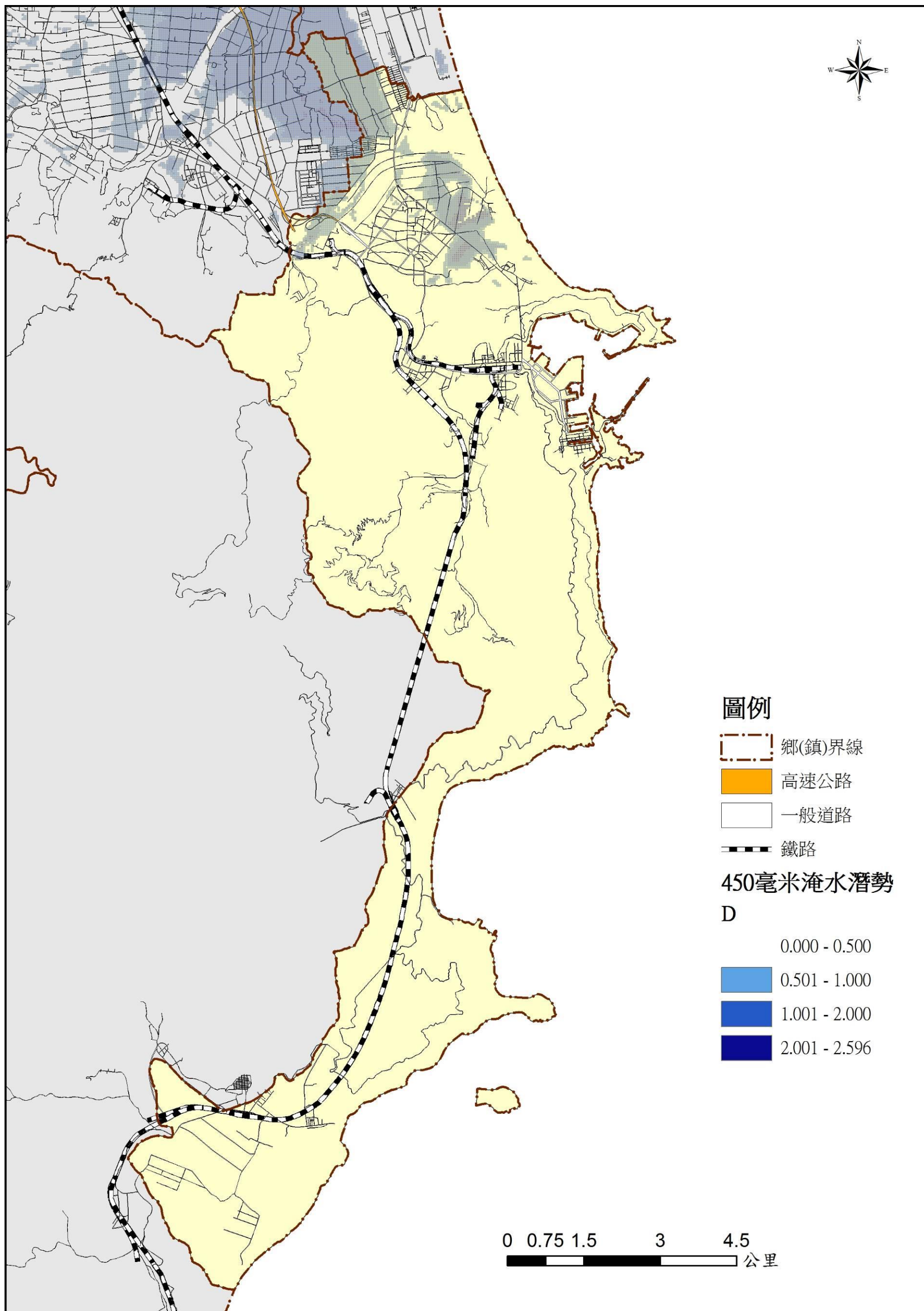
-  鄉(鎮)界線
-  高速公路
-  一般道路
-  鐵路

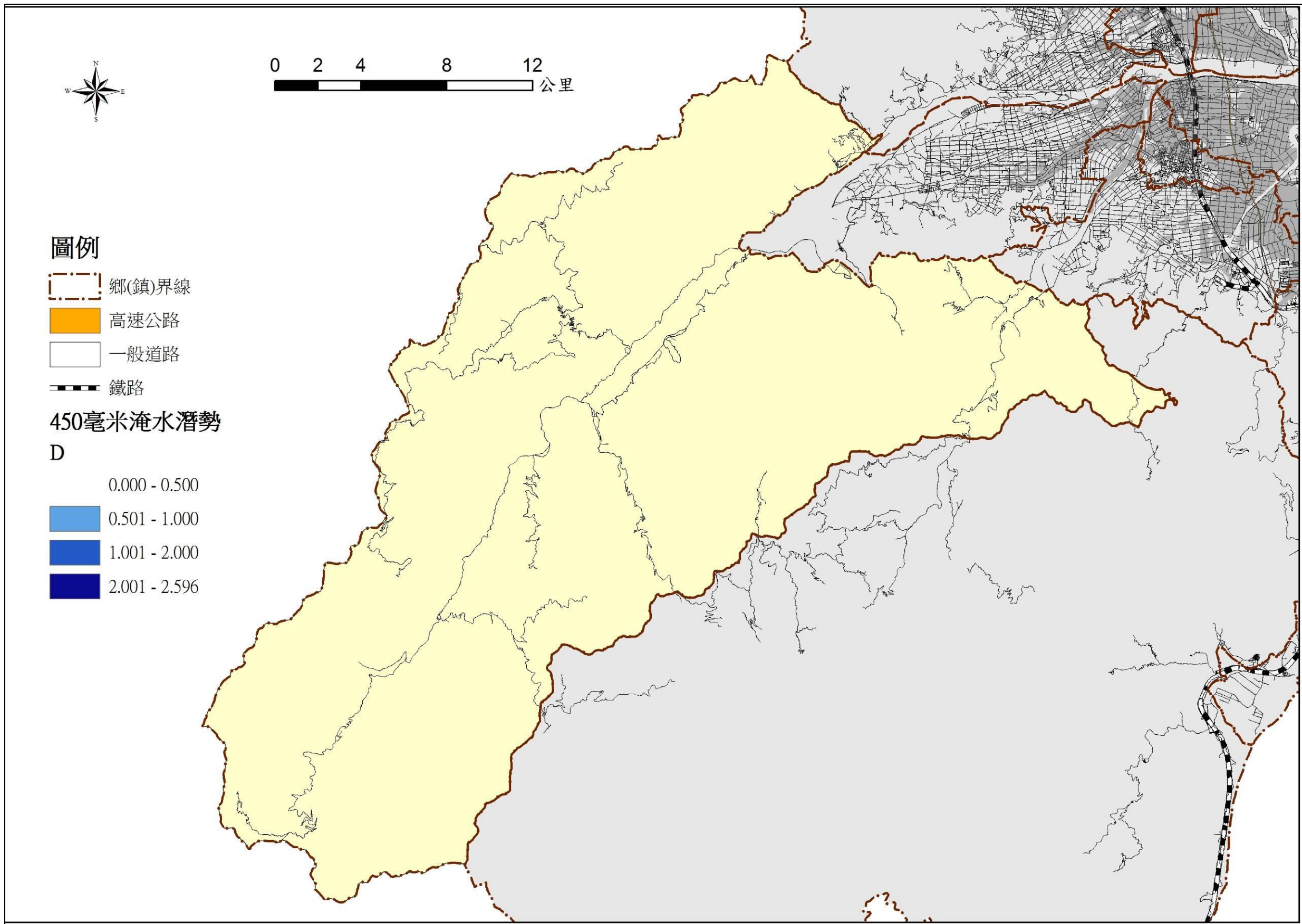
450毫米淹水潛勢

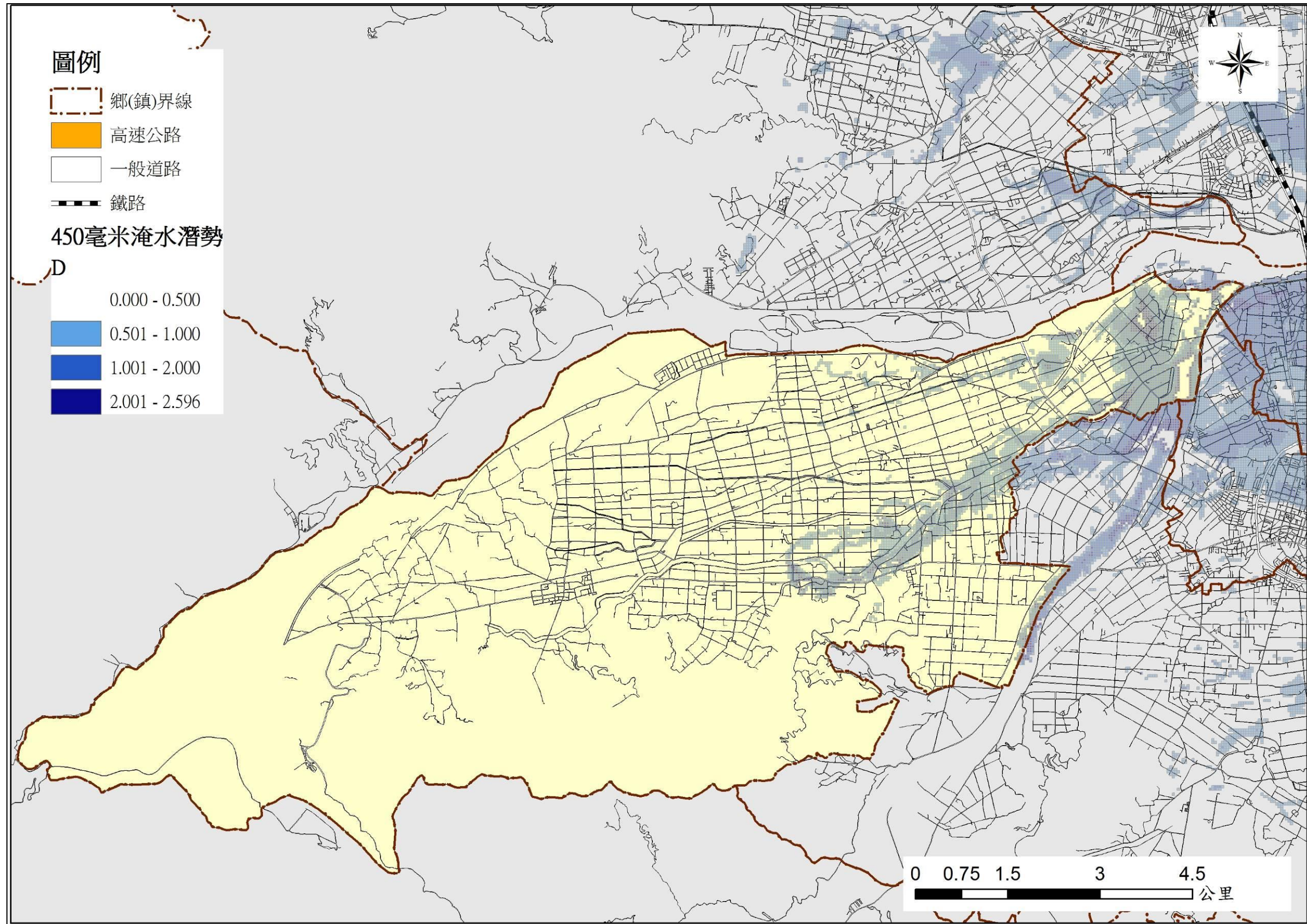
D

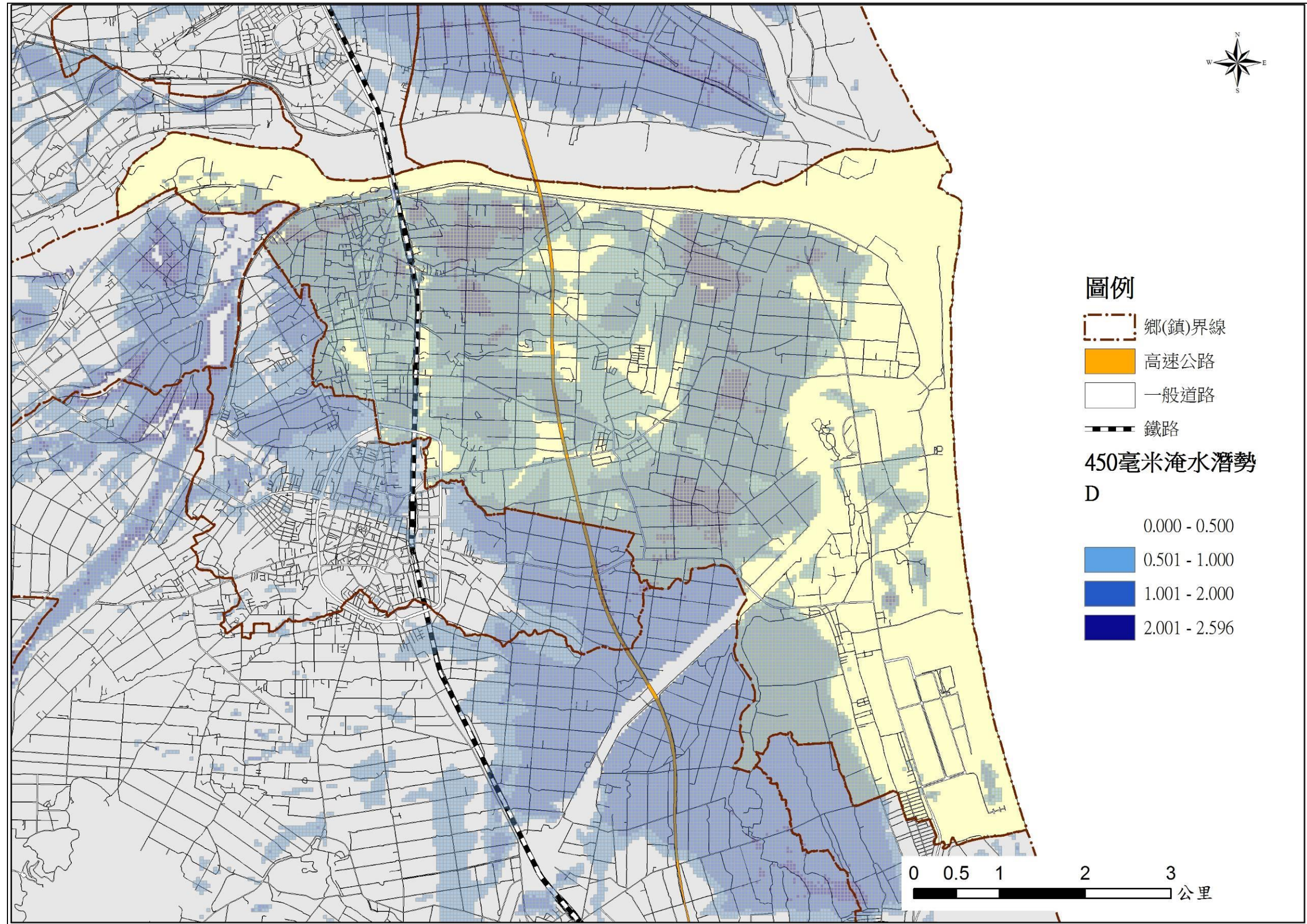
-  0.000 - 0.500
-  0.501 - 1.000
-  1.001 - 2.000
-  2.001 - 2.596

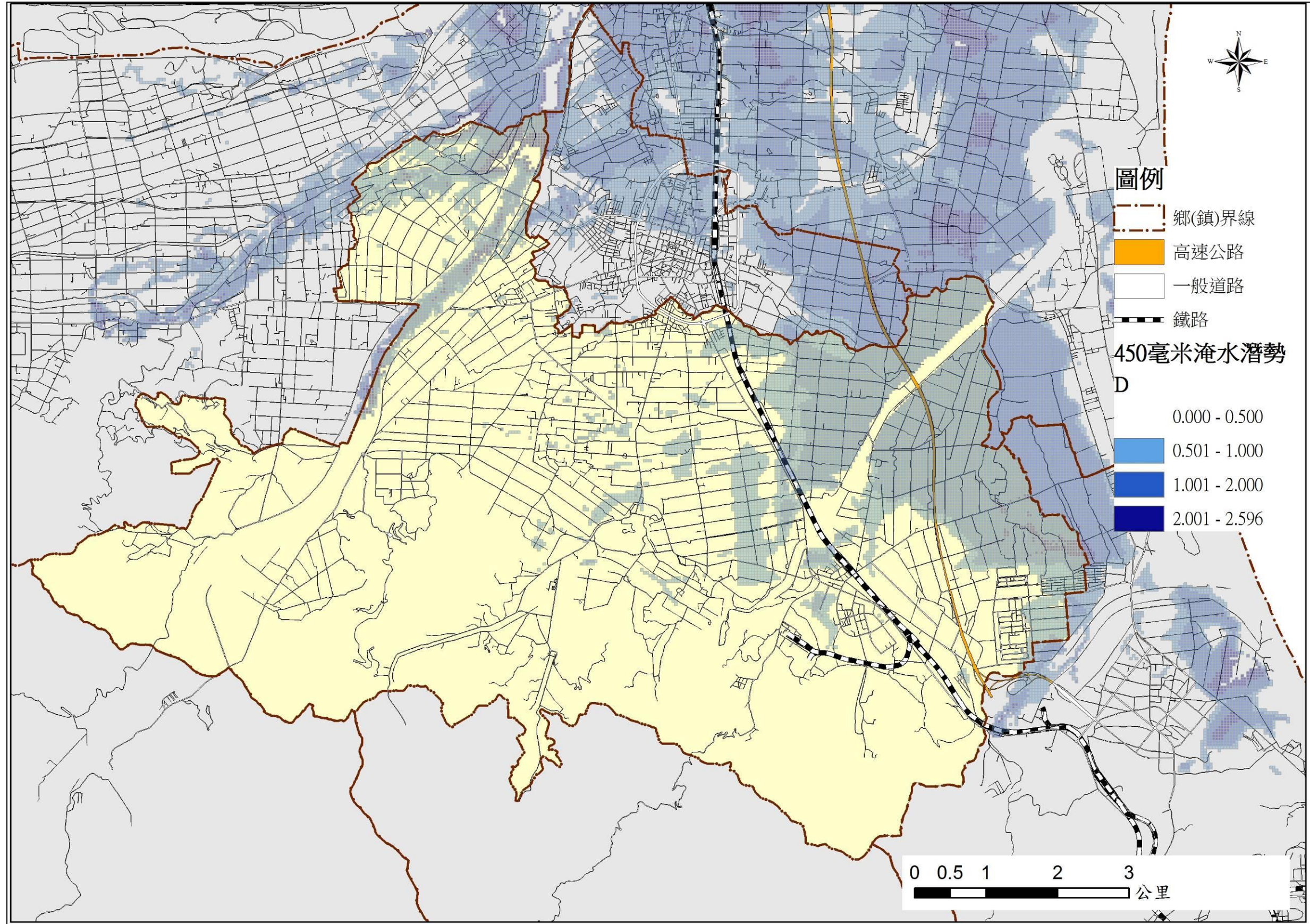


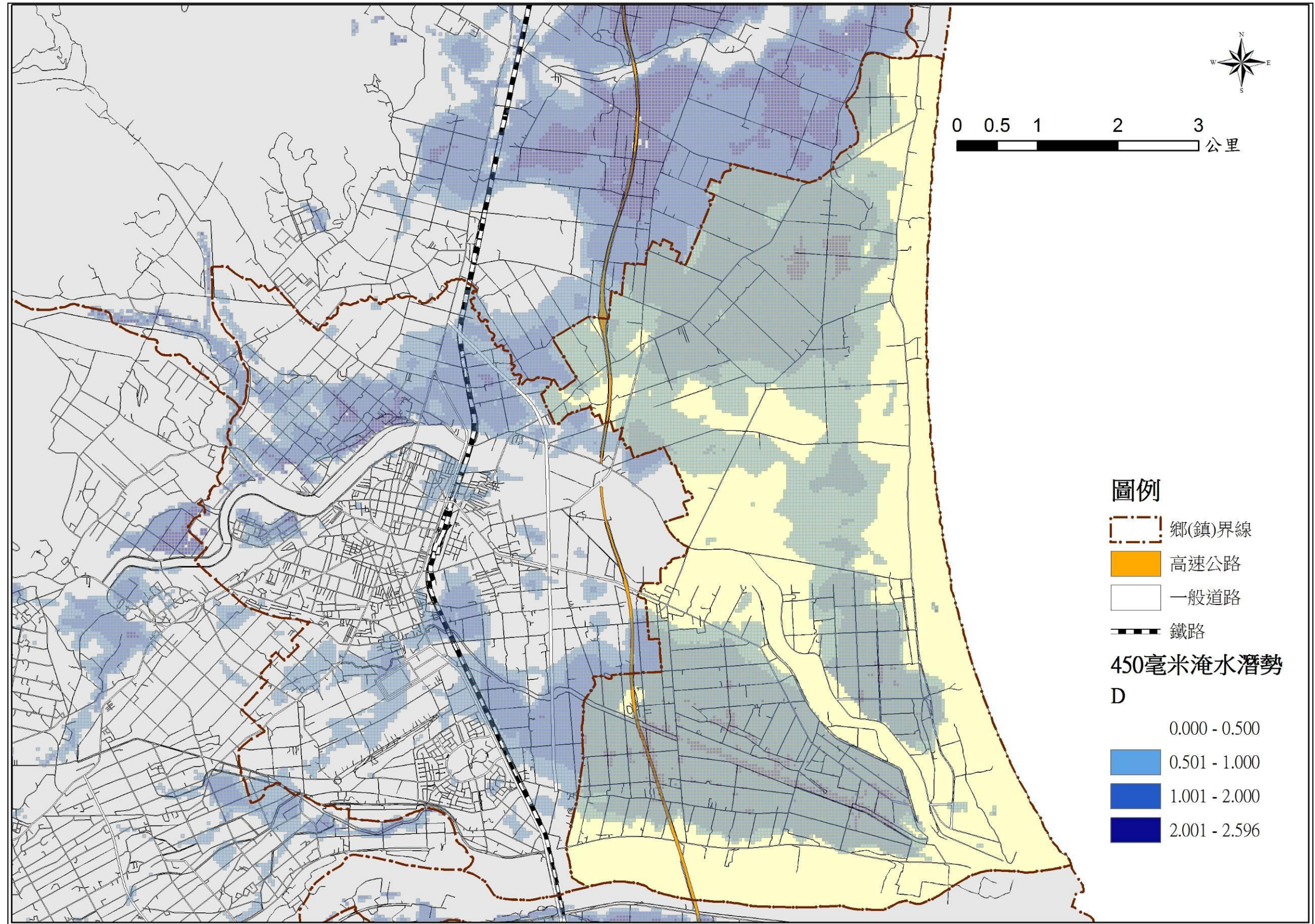


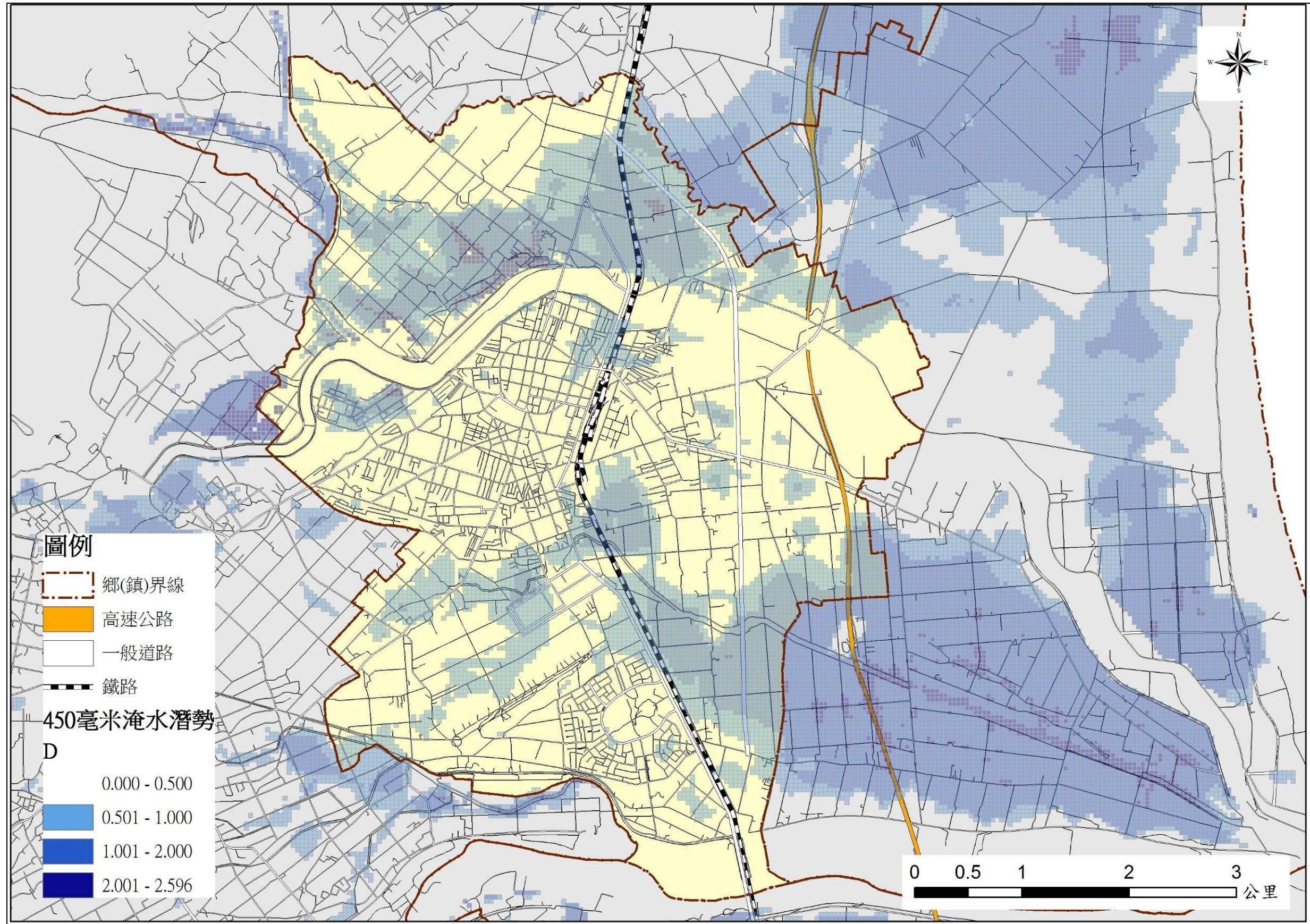


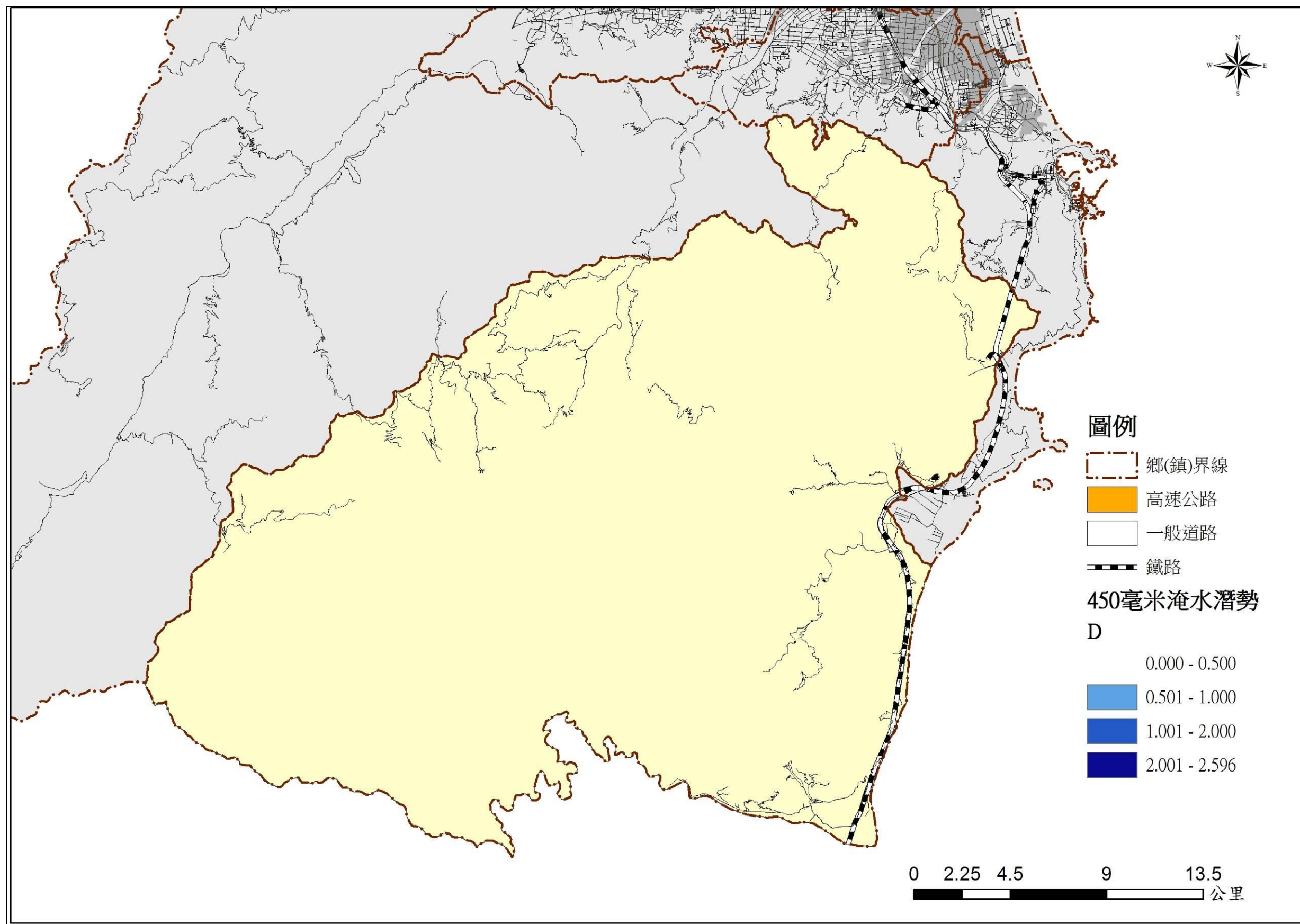


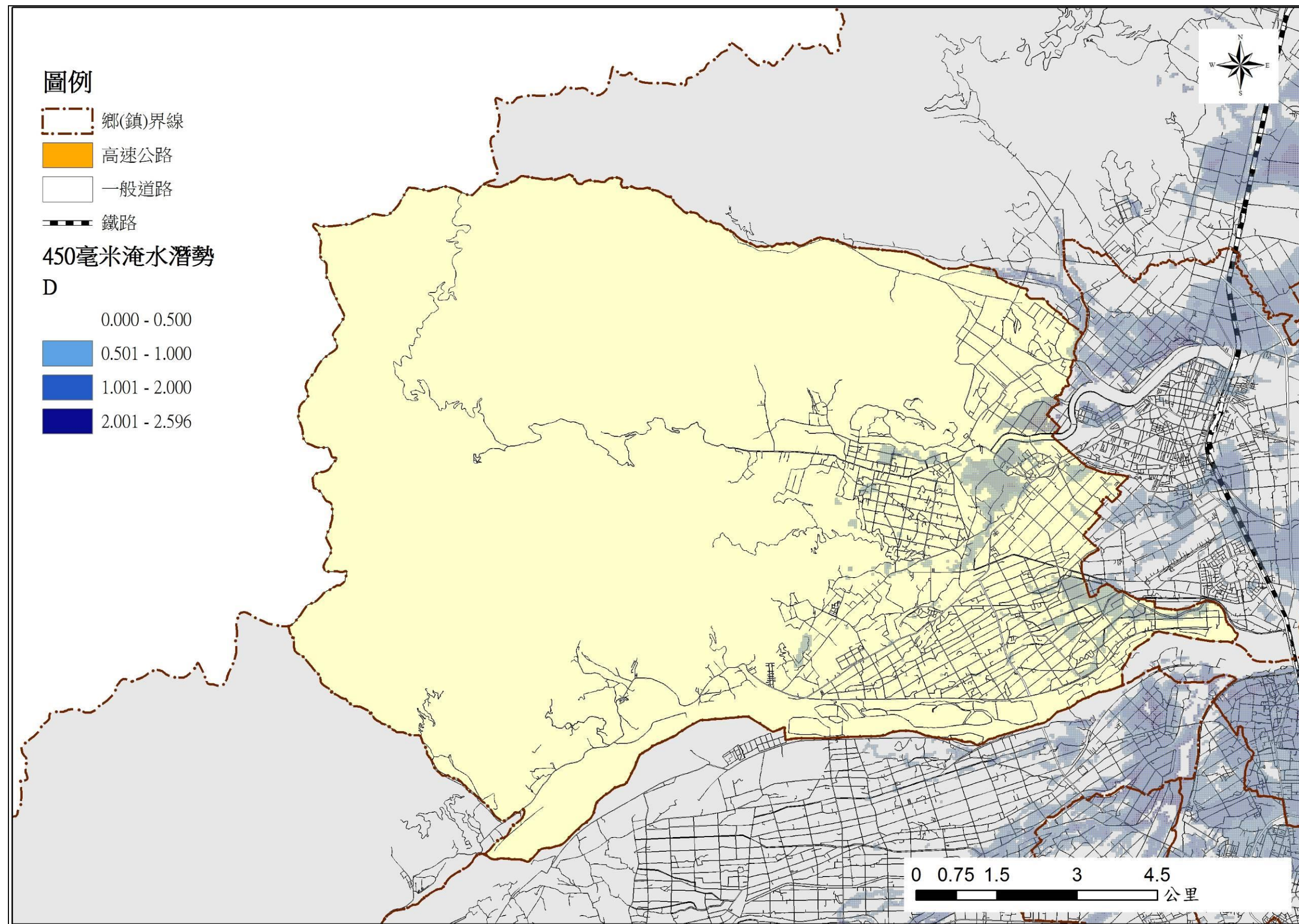


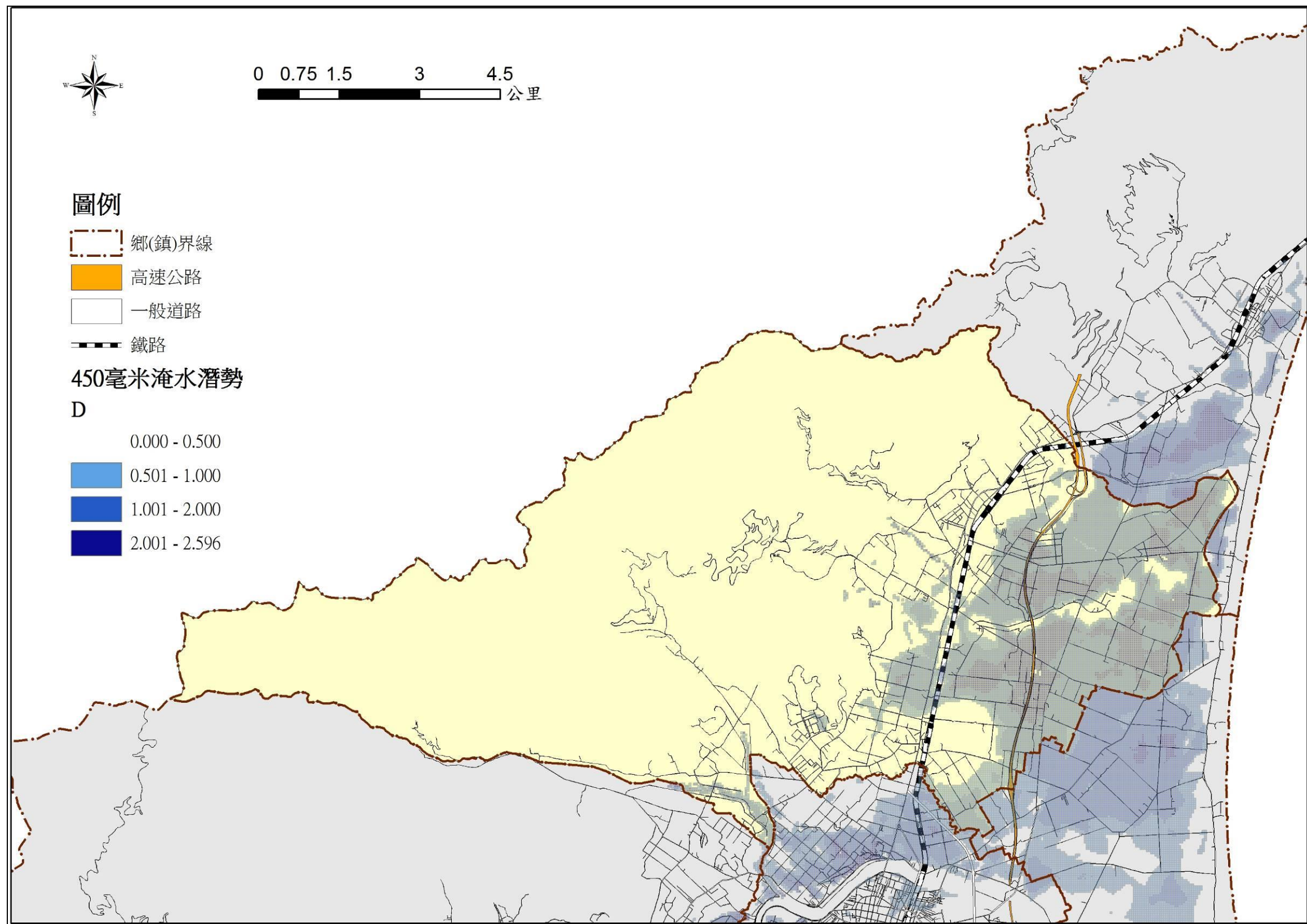


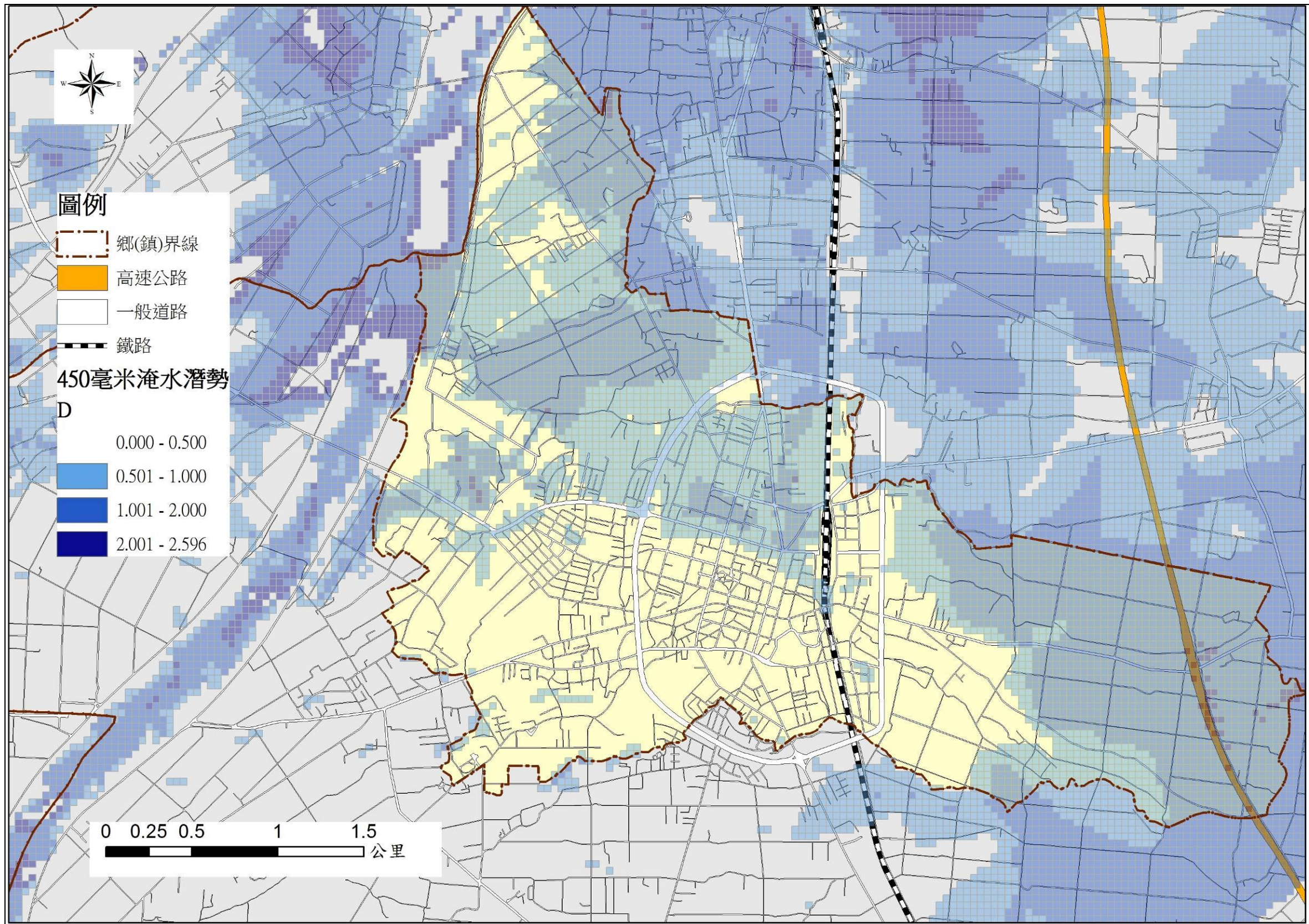












附錄 2、宜蘭縣易淹水及近 3 年重大淹水地區表

縣	鄉鎮	位置	淹水原因	備註
宜蘭縣	頭城鎮	大坑里、中崙里、下埔里	地勢低窪、瞬間雨量過大、漲潮倒灌	
宜蘭縣	頭城鎮	竹安里、中埔里	地勢低窪	
宜蘭縣	礁溪鄉	三民村、吳沙村、時潮村、二龍村、玉田村、玉光村	地勢低窪、瞬間雨量過大	
宜蘭縣	員山鄉	七賢村浮州橋一帶	地處蘭陽溪開口堤處，致農地重劃區地勢低窪範圍淹水。	第一河川局已納入蘭陽溪堤防改善
宜蘭縣	員山鄉	永和村永同重劃區	永同農地重劃區因緊鄰之宜蘭河水位上升水門封閉，造成低窪範圍淹水無法排出。	
宜蘭縣	壯圍鄉	新社村 古亭村	該地區為低挖地區。 建議改善方案：儘速完成上大福抽水站完工運轉，並加強 13 股大排疏濬，清理堤防道路旁之排水溝避免雜物堵塞影響水流。 應變措施：於颱風來臨前調派機動式抽水機至現場待命協助排水。	
宜蘭縣	壯圍鄉	新南村 美福村 古結村	該地區為壯圍鄉低窪地區。 改善方案：建請儘速設置新興抽水站，俾利改善排水。 應變措施：於颱風來臨前調派機動式抽水機至現場待命協助排水。	
宜蘭縣	壯圍鄉	東港村 復興村	該地區為壯圍鄉低窪地區。 改善方案：儘速設置壯東第一大排抽水站，俾利改善排水。 應變措施：於颱風來臨前調派機動式抽水機至現場待命協助排水。	
宜蘭縣	大同鄉	本鄉 103 年、104 年、105 年均無淹水紀錄。		
宜蘭縣	宜蘭市	進士路、嵐峰路一帶	改善方案建請宜蘭縣政府改善美福大排，或增設引水幹線，以免美福大排於颱風期間水為過高導致無法排水； 應變措施請宜蘭縣政府於颱風來臨前調派機動式抽水機至現場待命協助排水。	嵐峰路雨水下水道分洪道施工中
宜蘭縣	宜蘭市	慈安里靠宜蘭河堤防	暴雨來襲，一时无發宣洩	已研議增加雨水下水道至宜東抽水站

縣	鄉鎮	位置	淹水原因	備註
宜蘭縣	宜蘭市	女中路(22道路)	鐵路涵洞低窪暴雨來襲，一時無發宣洩	女中路涵洞淹水改善工程施工中
宜蘭縣	宜蘭市	陽明路至縣民大道	該地區亦為宜蘭市低窪地區，又壯三排水通洪斷面不足導致無法宣洩排水至美福大排，改善方案為增加壯三排水工程通洪斷面	壯三排水雨水下水道工程業於102年2月26日竣工
宜蘭縣	宜蘭市	黎明路三段果菜市場一帶	該地區亦為宜蘭市低窪地區，暴雨來襲，一時無法宣洩。	颱風來臨前調派機動式抽水機至現場待命協助排水。
宜蘭縣	五結鄉	錦眾村、孝威村、大吉村、協和村	地勢低窪、通水斷面不足	已納入易淹水地區水患治理計畫辦理改善
宜蘭縣	五結鄉	五十二甲	地勢低窪	屬地勢低窪之溼地，經宜蘭縣政府評估後現況保留作為滯洪區
宜蘭縣	羅東鎮	新群里富農路三段150巷	地勢低窪、瞬間雨量過大、漲潮倒灌	已納入易淹水地區水患治理計畫辦理改善
宜蘭縣	三星鄉	近年無淹水紀錄		
宜蘭縣	冬山鄉	武淵村、珍珠村、補城村、三奇村	地勢低窪、通水斷面不足	已納入易淹水地區水患治理計畫辦理改善
宜蘭縣	冬山鄉	太和村、八寶村、丸山村、安平村	瞬間雨量過大、通水斷面不足	已納入易淹水地區水患治理計畫辦理改善
宜蘭縣	蘇澳鎮	朝陽里、南強里、東澳里	地勢低窪、瞬間雨量過大	都市計畫內下水道檢討
宜蘭縣	蘇澳鎮	蘇東里、蘇西里、蘇南里、蘇北里	地勢低窪、蘇澳溪出海口處(位中原路、蘇南路、冷泉公園等處)	納入易淹水地區水患治理計畫「蘇澳鎮雨水下水道系統重新檢討規劃」辦理，檢討擬訂後再依程序爭取中央補助改善。
宜蘭縣	蘇澳鎮	聖湖里	地勢低窪、通水斷面不足(台九線中山路二段、新馬路橋至四區工程處間)	納入易淹水地區水患治理計畫「蘇澳鎮雨水下水道系統重新檢討規劃」辦理，檢討擬訂後再依程序爭取中央補助改善。
宜蘭縣	蘇澳鎮	長安里、永光里、永春里、永樂里	縣管河川排水斷面不足(位白米溪及蘇澳溪旁)	納入易淹水地區水患治理計畫「蘇澳鎮雨水下水道系統重新檢討規劃」辦理，檢討擬訂後再依程序爭取中央補助改善。

縣	鄉鎮	位置	淹水原因	備註
宜蘭縣	蘇澳鎮	南安里、南正里	地勢低窪、豪雨加海水漲潮 (江夏路、漁港路及海邊路間)	納入易淹水地區水患治理計畫「蘇澳鎮雨水下水道系統重新檢討規劃」辦理，檢討擬訂後再依程序爭取中央補助改善。
宜蘭縣	蘇澳鎮	南寧里、南建里、南成里、南興里	地勢低窪、豪雨加海水漲潮 (南寧路及內埤路間)	納入易淹水地區水患治理計畫「蘇澳鎮雨水下水道系統重新檢討規劃」辦理，檢討擬訂後再依程序爭取中央補助改善。
宜蘭縣	蘇澳鎮	南強里、朝陽里、東澳里	地勢低窪、豪雨加海水漲潮 (近朝陽漁港及粉鳥林漁港處)	
宜蘭縣	蘇澳鎮	存仁里	地勢低窪、豪雨加海水漲潮 (近新城溪出海口及港口大排處)	已辦理「堤邊排水雨水下水道新建工程」改善

附錄 3、高積（淹）水潛勢區防汛熱點位置表

編號	致災地點		座標(TWD97)		致災原因	預定對策
	鄉 (鎮、	村(里)/道 路(路段)	X 座標	Y 座標		
1	頭城鎮	外澳里濱海 路二段 1 號			漲潮後內水 無法排放	提報計畫 增設抽水 機排水
2	頭城鎮	大坑里大坑 路			漲潮後內水 無法排放	烏一號道 路雨水下 水道工程 施工改善 中
3	礁溪鄉	玉光村/瑪 隣路地下道	327388.046	2743611.50 3	施工中案件 (黃德紀排 水改善工程 造成河道水 位面上升)	1. 提高地 下道兩側 擋水牆,延 緩兩旁水 位溢堤情 形發生。 2. 增加地 下道抽水 機。
4	礁溪鄉	時潮村/淇 武蘭重劃區 農路	331280.975	2745430.81 6	地勢低窪 (易淹水地 區)	

5	五結鄉	錦草社區 (錦草五路)	24 ° 42' 25.4"	121 ° 49' 14.4"	地勢低窪	預備抽水機因應
6	五結鄉	利澤西路 (五十二甲溼地)	24 ° 39' 59.9"	121 ° 48' 57.1"	地勢低窪	預備抽水機因應
7	五結鄉	大吉五路 (媽祖廟旁)	24 ° 42' 8.5"	121 ° 48' 5.3"	地勢低窪	預備抽水機因應
8	冬山鄉	武淵村、珍珠村 補城村、三奇村			地勢低窪、 通水斷面不足	已納入易淹水地區 水患治理計畫 辦理改善
9	冬山鄉	太和村、八寶村 丸山村、安平村			瞬間雨量過大、 通水斷面不足	已納入易淹水地區 水患治理計畫 辦理改善
19	南澳鄉	碧候村(3、4鄰附近) 陽明巷	24 ° 28	121 ° 48	地勢低窪	由公所辦理排水改善及預備抽水機因應
20	南澳鄉	武塔村新溪路	24 ° 44	121 ° 77	地勢低窪	由公所辦理排水改善及預備抽水機因應

附錄 4、宜蘭縣防汛器材資源表

品名	數量	存放地點	聯絡電話	備註
砂包	200 個	三星防汛倉庫	03-9898482	已裝填
砂包空袋	2,400 個	三星防汛倉庫	03-9898482	
太空包	100 個	三星防汛倉庫	03-9898482	已裝填
太空包空袋	1,000 個	三星防汛倉庫	03-9898482	

堤防名稱	防汛塊 (個)		儲放地點	備註
	2 噸	5 噸		
蘭陽溪紅柴林堤防	0	1,165	樁號 3k+200 公尺附近	經濟部水利署第一河川局 03-9322819
蘭陽溪牛鬥堤防	77	1,490	堤尾段防汛道路邊側	
羅東溪尾塹堤防	0	103	清州橋上游	
粗坑溪粗坑堤防	0	105	幹才橋右岸下游	
小計	77	2,863		
羅東溪堤防	0	1,000	三星防汛倉庫	
粗坑溪永樂堤防	400	0	蘇澳鎮粗坑溪右岸(台泥卸石轉運場附近)	
東澳北溪堤防	0	400	蘇澳鎮粉鳥林大橋上游左岸	
大灣溪朝陽堤防	40	110	蘇澳鎮朝陽里朝陽吊橋下	
南澳溪海岸堤防	0	130	蘇澳鎮海岸大橋上游	
南澳北溪碧候堤防	0	510	南澳鄉碧候村	
小計	440	2150		
合計	517	5013		

附錄 5-1、災害通報單

宜蘭縣政府淹水災害通報單				
傳受單位		通報時間	年 月 日 時 分	
<input type="checkbox"/> 經濟部災害緊急應變小組中心 <input type="checkbox"/> 經濟部（水利署） <input type="checkbox"/> 中央災害應變中心 <input type="checkbox"/> 內政部營建署 <input type="checkbox"/> 行政院農業委員會水土保持局 <input type="checkbox"/> 行政院農業委員會農田水利處 <input type="checkbox"/> 行政院災害防救委員會		通報別	<input type="checkbox"/> 初報 <input type="checkbox"/> 續報 <input type="checkbox"/> 結報	
		通報單位	宜蘭縣政府	
副知單位		電話	03-9254394	傳真
<input type="checkbox"/> 經濟部（水利署） <input type="checkbox"/> 宜蘭縣災害應變中心				
發生時間	年 月 日 午 時 分			
災害地點				
發生原因				
災情狀況				
影響情形	淹水情形：長 公尺、寬 公尺、深 公分 <input type="checkbox"/> 人車尚可通行 <input type="checkbox"/> 人車無法通行 <input type="checkbox"/> 民宅積水			
應行處置措施	1. 查證災情並追蹤列管處置情形。 2. 抽水機調派情形。 3. 處置情形持續回報。			
備註	請定時將最新處置情形回報至災情狀況解除為止。			

附錄 5-2、災情查報處置表

宜蘭縣政府淹水災情查報處置表					
氣象基本資料	時間				
	地點				
	單位				
	累積降雨量 (事後補紀錄)				
查詢及回復對象	時間		查詢 結果	<input type="checkbox"/> 無災情	
	單位			<input type="checkbox"/> 有災情 列管案號：_____	
	姓名				
	電話				
淹水時間					
淹水地點					
淹水情形	長_____公尺、寬_____公尺、深_____公分				
影響層面	影響人車通行	<input type="checkbox"/> 有	<input type="checkbox"/> 無		
	住宅淹水	<input type="checkbox"/> 有	<input type="checkbox"/> 無		
處置情形	聯絡人姓名電話				
	協勤人員姓名電話				
	抽水機派遣情形	出動單位			
		帶隊人員姓名電話			
		規格			
		數量			
		出動時間			
		抵達時間			
開始抽水時間					
完成淹水抽除時間					

附錄 5-4、水利署移動式抽水機支援申請表

申請機關：

填報人（職稱/姓名/電話）

核定人：

申請時間：

受理機關：經濟部

水利署抽水機調度小組電話：02-37073113

傳真：02-37073044、02-37073054

	支援鄉鎮	抽水區域 (含淹水情形)	報到地點	聯絡人 (姓名、電話)	支援單位	所在地	出發時間	預計抵達時間	帶隊官 (姓名、電話) 操作員 (姓名、電話)	機組編號	申請單位 簽收時間	組裝完成時間	撤離時間
										到達報到地點時間	到達抽水地點時間	開始抽水時間	
1.				姓名： 電話：					姓名： 電話： 姓名： 電話：				
2.				姓名： 電話：					姓名： 電話： 姓名： 電話：				

註：一、粗黑框內由審核機關填寫。二、每台抽水機請填寫一列。三、粗黑框右側由各支援單位填寫。

第 1 頁 / 共 1 頁

擬辦 （經濟部抽水機調度小組）	審核 （抽水機小組值班科長）	核定 （值班組長）

附錄 6-1、宜蘭縣災情人員與防汛搶險隊員編組表

107 年宜蘭縣政府淹水災情專責人員與防汛搶險隊員編組表

縣市政府		宜蘭縣政府				
災情通報專線		03-9254394				
災情人員	災情查察人員 任務：巡察轄管範圍，主動察覺災情	姓名	職務	辦公室電話	行動電話	責任區域
		藍文農	技士	03-9251000#8153		宜蘭市、羅東鎮
		徐士哲	技士	03-9251000#8163		大同鄉、三星鄉
		鄭凱元	技士	03-9251000#8159		頭城鎮、員山鄉
		簡明雄	科員	03-9251000#8169		礁溪鄉
		莊宗穎	河川駐衛警	03-9251000#8167		蘇澳鎮、南澳鄉
		鄭勝文	約聘人員	03-9251000#8171		壯圍鄉
		王錫泉	約聘人員	03-9251000#8170		五結鄉
		劉政儒	約聘人員	03-9251000#8172		冬山鄉
		游豐全	河川駐衛警	03-9251000#8168		宜蘭縣全區
	災情通報人員 任務：通報災情予權責機關	姓名	職務	辦公室電話	行動電話	電子信箱
		許敏雄	科長	03-9251000#8150		david@mail.e-land.gov.tw
		簡明雄	科員	03-9251000#8169		0804@mail.e-land.gov.tw
	災情查證人員 任務：確認由民眾傳播及媒體傳播災情知正確性	姓名	職務	辦公室電話	行動電話	責任區域
		藍文農	技士	03-9251000#8153		宜蘭市、羅東鎮
		徐士哲	技士	03-9251000#8163		大同鄉、三星鄉
		鄭凱元	技士	03-9251000#8159		頭城鎮、員山鄉
		簡明雄	科員	03-9251000#8169		礁溪鄉
		莊宗穎	河川駐衛警	03-9251000#8167		蘇澳鎮、南澳鄉
		鄭勝文	約聘人員	03-9251000#8171		壯圍鄉
王錫泉		約聘人員	03-9251000#8170		五結鄉	
劉政儒		約聘人員	03-9251000#8172		冬山鄉	
防汛搶險隊	編組任務執行內容	姓名	職務	辦公室電話	行動電話	責任區域
	統籌指揮、調度、督導防汛搶險	陳春錦	處長	03-9251000#8000		全縣

協助隊長指揮、調度 防汛搶險	王明輝	副處長	03-9251000#8002		
現地指揮防汛搶險	許敏雄	科長	03-9251000#8150		
協助組長現地指揮 防汛搶險	簡明雄	科員	03-9251000#8169		蘭陽溪以北
水利設施現地之防 汛搶險	游豐全	河川駐衛警	03-9251000#8168		
	游錦璋	技術員	03-9251000#8166		
	徐士哲	技士	03-9251000#8163		
藍文農	技士	03-9251000#8153			
協助組長現地指揮 防汛搶險	簡明雄	科員	03-9251000#8169		蘭陽溪以南
水利設施現地之防 汛搶險	鄭凱元	技士	03-9251000#8159		
	張友龍	技佐	03-9251000#8032		
	游本長	技術員	03-9251000#8166		
莊宗穎	河川駐衛警	03-9251000#8167			
抽水站及水閘門現 地之防汛搶險	鄭勝文	組長	03-9251000#8171		全縣
	劉政儒	組長	03-9251000#8172		
	王錫泉	組員	03-9251000#8170		
	江坤山	組員	03-9251000#8170		

註：若人員過多不足填報，請自行影印使用；災情查察人員與災情查證人員可為同一組人員。

附錄 6-2、河川局移動式抽水機聯絡表

編號	使用單位	存放地點	地址	保管人	連絡電話	馬力 (HP)	口徑 (英吋)	額訂揚程 (M)	抽水量 (CMS)	抽水機 種類
一河-01	第一河川局	第一河川局	宜蘭市民權新路 4 號	黃文斌			12"		0.3	NLLL
一河-02	第一河川局	第一河川局	宜蘭市民權新路 4 號	黃文斌			12"		0.3	NLLL
一河-03	第一河川局	第一河川局	宜蘭市民權新路 4 號	黃文斌			12"		0.3	NLLL
一河-04	冬山鄉公所	冬山鄉公所 旁倉庫	冬山鄉冬山路 100 號	黃英傑			12"		0.3	NLLL
一河-05	冬山鄉公所	冬山鄉公所 旁倉庫	冬山鄉冬山路 100 號	黃英傑			12"		0.3	NLLL
一河-06	五結鄉公所	平行抽水站	五結鄉錦眾村大眾北路	韓英傑			12"		0.3	NLLL
一河-07	五結鄉公所	平行抽水站	五結鄉錦眾村大眾北路	韓英傑			12"		0.3	NLLL
一河-08	五結鄉公所	平行抽水站	五結鄉錦眾村大眾北路	韓英傑			12"		0.3	NLLL
一河-09	五結鄉公所	平行抽水站	五結鄉錦眾村大眾北路	韓英傑			12"		0.3	NLLL
一河-11	冬山鄉公所	冬山鄉公所 旁倉庫	冬山鄉冬山路 100 號	黃英傑			12"		0.3	NLLL
一河-12	冬山鄉公所	冬山鄉公所 旁倉庫	冬山鄉冬山路 100 號	黃英傑			12"		0.3	NLLL

附錄 6-3、水災緊急通報資料表

單 位		電 話	傳真/手機
宜蘭縣災害應變中心		03-9311294#1121	
宜 蘭 縣 政 府	縣長 吳澤成	03-9254712	
	警察局	03-9325147	
	消防局	03-9365027	
	衛生局	03-9322634	
	社會處	03-9328822	
	民政處	03-9251000#3080	
	工務處處長 陳春錦	03-9251000#8000	
	工務處副處長 王明輝	03-9251000#8002	
	工務處水利行政科科長 許敏雄	03-9251000#8050	
	工務處養護工程科科長 翁鄭啟志	03-9251000#8110	
	工務處下水道科科長 李峰昌	03-9251000#8068	
	工務處水利行政科	03-9254394	
	工務處養護工程科	03-9254852	
	工務處下水道科	03-9255343	
	工務處新建工程科	03-9252411	
	水資源回收中心	03-9374723	
	平行抽水站	03-9605594	
	十三股抽水站	03-9775404	
	砂仔港抽水站	03-9884044	
宜 蘭 市 公 所	新生抽水站	03-9289620	
	宜東抽水站	03-9374155	
	金六結抽水站	03-9321320	
	文昌抽水站	03-9322407	
	力行抽水站	03-9356380	
經 水 濟 利 部 署	災害緊急應變中心	02-37073110 02-37073119	
	第一河川局防汛專線	03-9310659	
	第一河川局工務課	03-9322819	
	第一河川局管理課	03-9367410	
交 通 部 公 路 總 局 第 四 區 養 護 工 程 處	總機	03-9962501~8	
	工務課	03-9973321	
	養護課	03-9962683	
	頭城工務段	03-9882058	
	南澳工務段	03-9882161~3	
	獨立山工務段	03-9809601~2	
	花蓮工務段	03-8230570~4	

台灣省自來水公司第八區管理處工務課	03-9229847#300	
臺灣省宜蘭農田水利會	03-9253372~3	

單 位	名 稱	電 話	傳 真	行 動 電 話
1.頭城鎮公所	鎮長 曹乾舜	03-9772370	03-9972995	
	災害應變中心	03-9779011	03-9771124	
	*水災通報測試	03-9779013	03-9771124	
	工務課 馮威嘉	03-9772371#262	03-9776766	
	民政課 江承哲	03-9779011	03-9771124	
2.礁溪鄉公所	鄉長 林錫忠	03-9882063	03-9886849	
	災害應變中心	03-9881311	03-9889327	
	*水災通報測試	03-9881311	03-9888931	
	工務課 鄭志昌	03-9881311#600	03-9888931	
	民政課 洪淑惠	03-9886954	03-9889327	
3.宜蘭市公所	市長 江聰淵	03-9325164#101	03-9310198	
	*災害應變中心	03-9353173	03-9310198	
	工務課 周舜勤	03-9325164#701	03-9310198	
	工務課 林立傑	03-9325164#703	03-9310198	
4.壯圍鄉公所	鄉長 簡文魁	03-9385757	03-9388341	
	災害應變中心	03-9383012	03-9384238	
	*水災通報測試	03-9383014	03-9388341	
	工務課 簡燦煌	03-9383012#221	03-9388341	
	民政課 游俊彥	03-9383012#261	03-9384238	
5.員山鄉公所	鄉長 江永和	03-9231991-101	03-9223957	
	災害應變中心	03-9231991-102	03-9224733	
	*水災通報測試	03-9231991-203	03-9220111	
	工務課 黃星凱	03-9231991#201	03-9220111	
	民政課 程文杉	03-9231991-351	03-9220111	
6.五結鄉公所	鄉長 簡松樹	03-9502235	03-9501122	
	災害應變中心	03-9501115	03-9501122	
	*水災通報測試	03-9501115	03-9501121	
	建設課 韓英傑	03-9501115#35	03-9501121	
	民政課 林鼎棟	03-9501115#63	03-9501122	
7.羅東鎮公所	鎮長 林姿妙	03-9565265	03-9545841	
	災害應變中心	03-9565995	03-9556972	
	*水災通報測試	—	03-9534508	
	工務課 俞景晏	03-9545102#277	03-9534508	
	民政課 林心雅	03-9545102#223	03-9556972	
8.冬山鄉公所	鄉長 謝燦輝	03-9592154	03-9590316	
	災害應變中心	03-9593707	03-9596306	
	*水災通報測試	03-9591105#34	03-9590316	

	建設課 郭昭儀	03-9591105#52	03-9595407	
	民政課 徐聖揚	03-9591105#34	03-9590316	
9.蘇澳鎮公所	鎮長 陳金麟	03-9973421#300		
	災害應變中心	03-9973421	03-9972995	
	建設課 洪文言	03-961844#220	03-9952715	
	建設課 譚加翊	03-961844#226	03-9952715	
10.南澳鄉公所	鄉長 薛秋花	03-9981915#201	03-998-1683	
	災害應變中心	03-9981915#273 03-9984563	03-9982220	
	*水災通報測試	03-9981915#273 03-9984563	03-9982220	
	財經課 安春榮	03-9981915#273	03-9982220	
	民政課 邱美菊	03-9984563	03-9982220	
11.三星鄉公所	鄉長 黃錫墉	03-9893023	03-9893846	
	災害應變中心	03-9893546	03-9893183	
	*水災通報測試	03-9891488	03-9894440	
	建設課 謝浩廷	03-9891488	03-9894440	
	民政課 曾智卿	03-9894340	03-9893183	
	社會課 陳慧英	03-9892018#262	03-9895265	
12.大同鄉公所	鄉長 陳成功	03-9801101	03-9801013	
	災害應變中心	03-9801004#195	03-9801013	
	*水災通報測試	03-9801004#129	03-9801013	
	財經課 曾家偉	03-9801004#125	03-9801013	
	民政課 林勇雄	03-9801004#195	03-9801013	

附錄 6-4、宜蘭縣內抽水站位置及管理聯絡人表

抽水站名稱	鄉鎮	村里	X 座標	Y 座標	啟動水位	抽水機型式	數量	抽水量	電話	管理單位	聯絡人	連絡電話	傳真
十三股抽水站	頭城鎮	竹安里	331495	2746030	以現場為準	軸流式	4	5.4cms	9775404	宜蘭縣政府	鄭勝文	039251000#8038	03-9252741
砂仔港抽水站	頭城鎮	中崙里	330210	2747303	以現場為準	軸流式	4	2.2cms	9884044	宜蘭縣政府	鄭勝文	039251000#8038	03-9252741
新生抽水站	宜蘭市	新生里	326196	2740080	以現場為準	螺旋式	3	4cms	9289620	宜蘭市公所	劉志哲	03-9325164#703	03-9357970
宜東抽水站	宜蘭市	延平里	328005	2739147	以現場為準	立軸式	5	5cms	9374155	宜蘭市公所	劉志哲	03-9325164#703	03-9357970
金六結抽水站	宜蘭市	負郭里	324212	2739161	以現場為準	立軸式	3	3cms	9321320	宜蘭市公所	劉志哲	03-9325164#703	03-9357970
文昌抽水站	宜蘭市	西門里	324663	2739493	以現場為準	立軸式	2	2cms	9322407	宜蘭市公所	劉志哲	03-9325164#703	03-9357970
力行抽水站	宜蘭市	小東里	326077	2739896	以現場為準	立軸式	4	1cms	9356380	宜蘭市公所	劉志哲	03-9325164#703	03-9357970
新南抽水站	壯圍鄉	新南村	332700	2734913	以現場為準	豎軸式	4	12cms		宜蘭縣政府	曾伯彥	039251000#8053	03-9254017
上大福抽水站	壯圍鄉	新社村	332420	2742777	以現場為準	豎軸式	2	4cms	9308679	宜蘭縣政府	鄭勝文	039251000#8038	03-9252741
玉田抽水站	礁溪鄉	時潮村	331039	2745416	以現場為準	豎軸式	4	10cms	9889813	宜蘭縣政府	鄭勝文	039251000#8038	03-9252741
塭底抽水站	礁溪鄉	時潮村	331606	2745275	以現場為準	豎軸式	3	6cms	9889751	宜蘭縣政府	鄭勝文	039251000#8038	03-9252741
月眉抽水站	羅東鎮	新群里	331113	2729498	以現場為準	沉水式	2	2 cms	9605502	宜蘭縣政府	劉政儒	9251000#8038	03-9252741
打那岸抽水站	冬山鄉	武淵村	332147	2729447	以現場為準	螺旋式	2	2 cms	9503847	宜蘭縣政府	劉政儒	9251000#8038	03-9252741
平行排水抽水站	五結鄉	錦眾村	333972	2732871	以現場為準	豎軸式	6	18 cms	9605594	宜蘭縣政府	劉政儒	9251000#8038	03-9252741
清水抽水站	五結鄉	季新村	333994	2731697	以現場為準	豎軸式	2	4 cms	9506742	宜蘭縣政府	劉政儒	9251000#8038	03-9252741

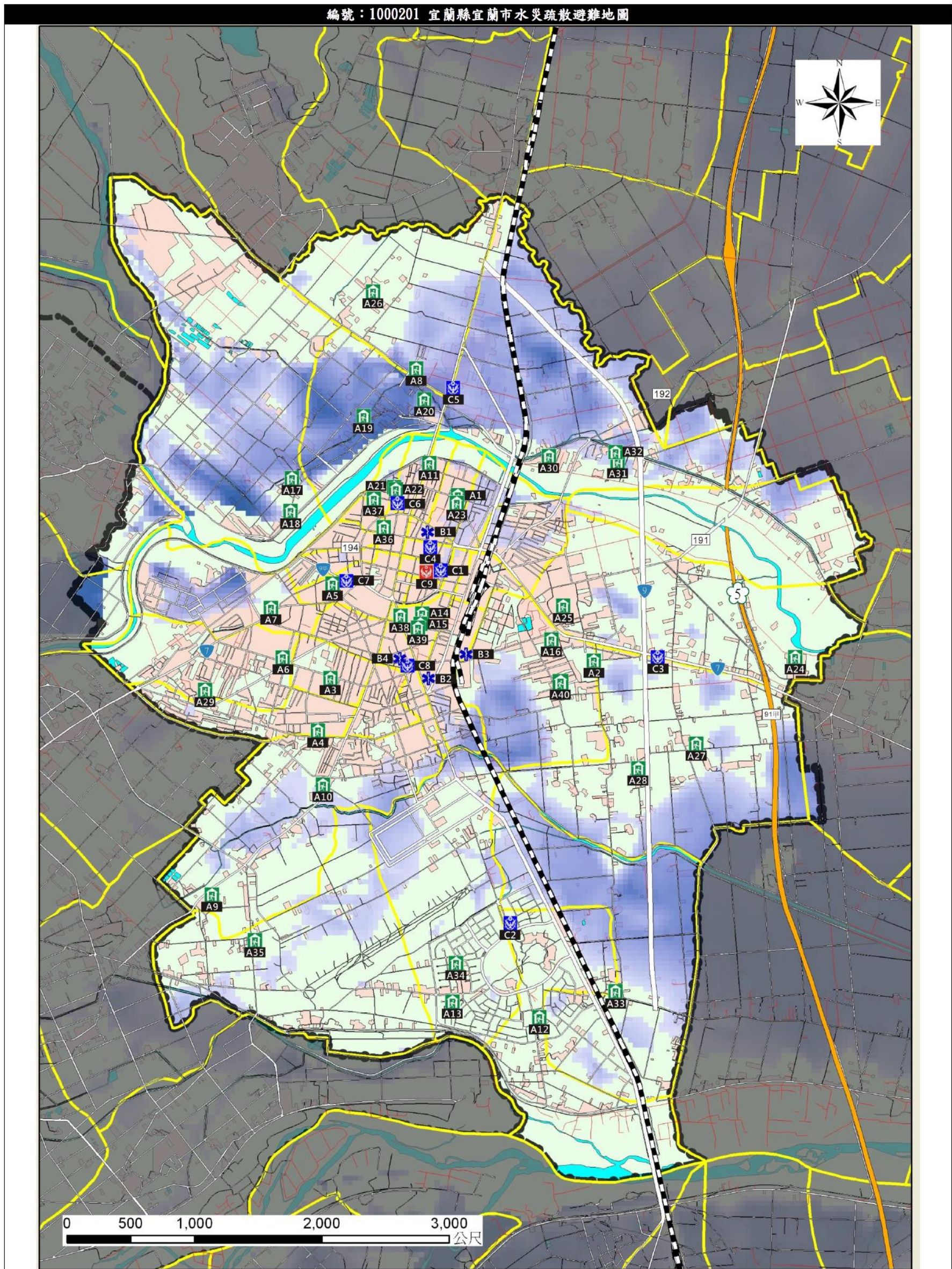


圖 例

地 圖		道 路		450 毫米淹水潛勢		防 災	
	鄉(鎮)界線		鐵路		0.50m-1.00m		災害避難處所
	村(里)界線		國道		1.00m-2.00m		醫療單位
			省道		2.50m+		警察單位
			縣道				消防單位

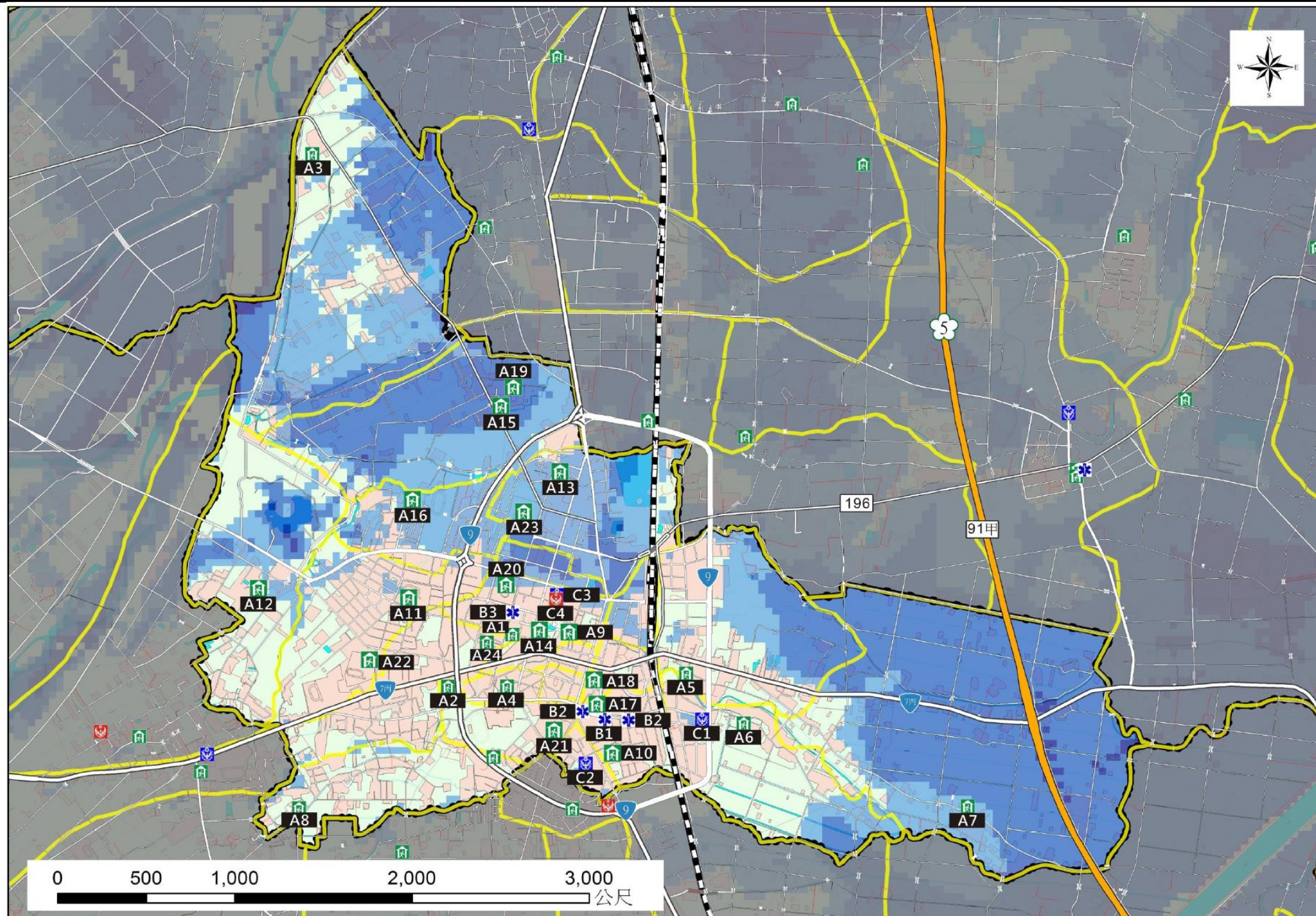


圖 例

地 圖		道 路		450 毫米淹水潛勢		防 災			
	鄉(鎮)界線		鐵路		縣道		災害避難處所		消防單位
	村(里)界線		國道				醫療單位		
			省道				警察單位		
					0.50m—1.00m				
					1.00m—2.00m				
					2.50m+				

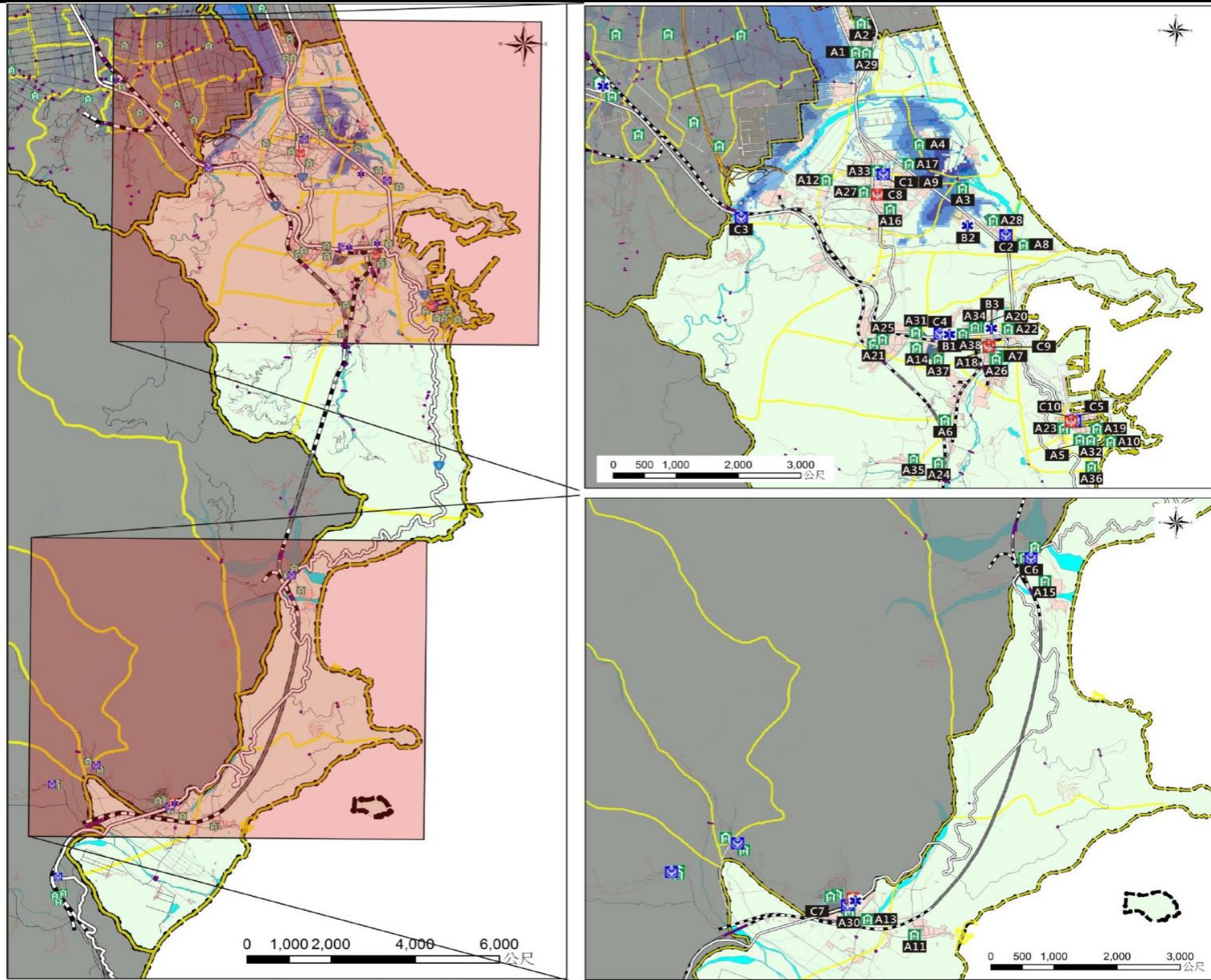


圖 例

地 圖		道 路		450 毫米淹水潛勢		防 災	
	鄉(鎮)界線		鐵路		0.50m-1.00m		2.50m+
	村(里)界線		省道		1.00m-2.00m		災害避難處所
							醫療單位
							警察單位
							消防單位

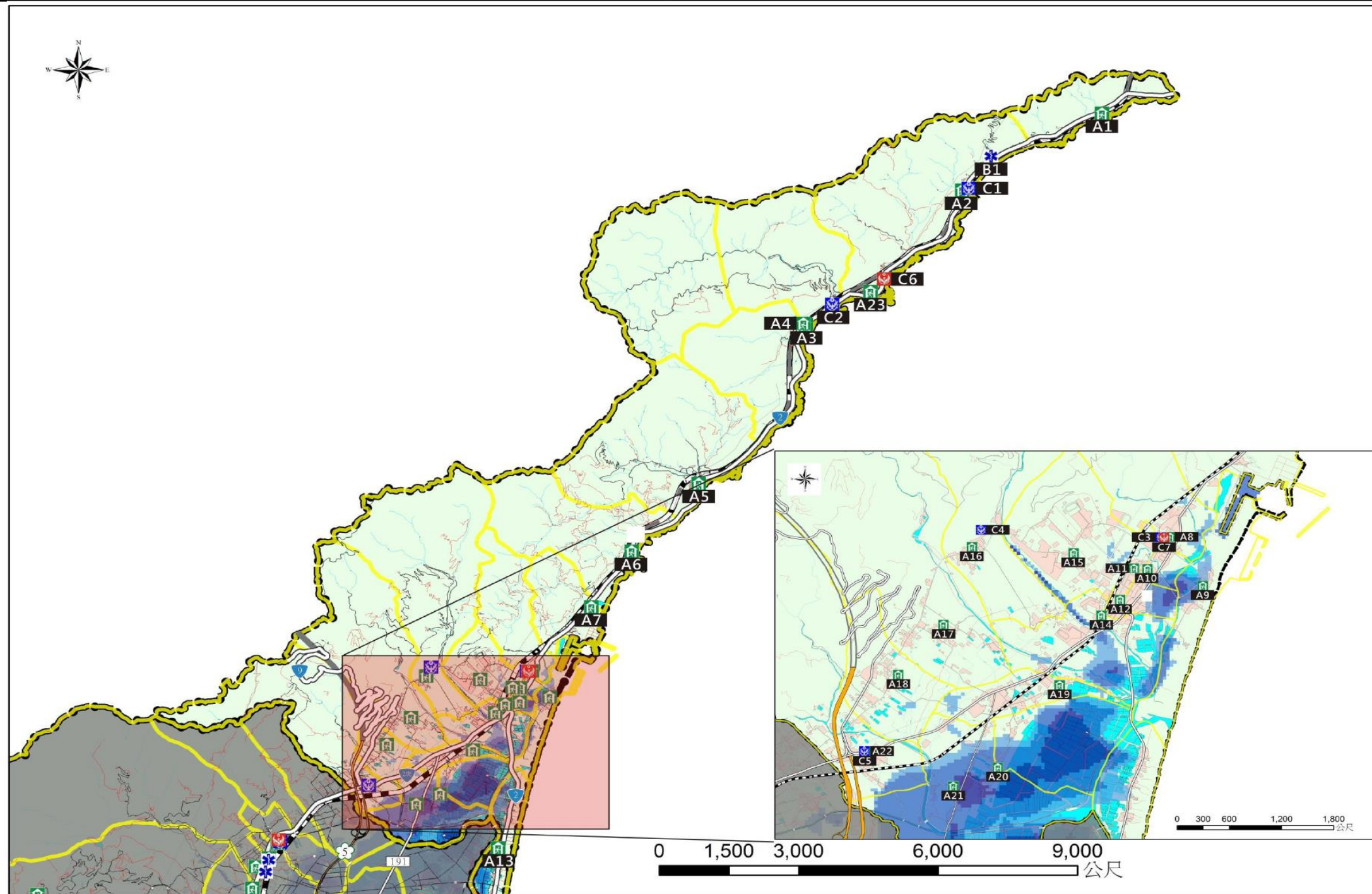


圖 例

地 圖		道 路		450 毫米淹水潛勢		防 災			
	鄉(鎮)界線		鐵路		縣道		災害避難處所		消防單位
	村(里)界線		國道				醫療單位		
			省道				警察單位		
							0.50m—1.00m		
							1.00m—2.00m		
							2.50m+		

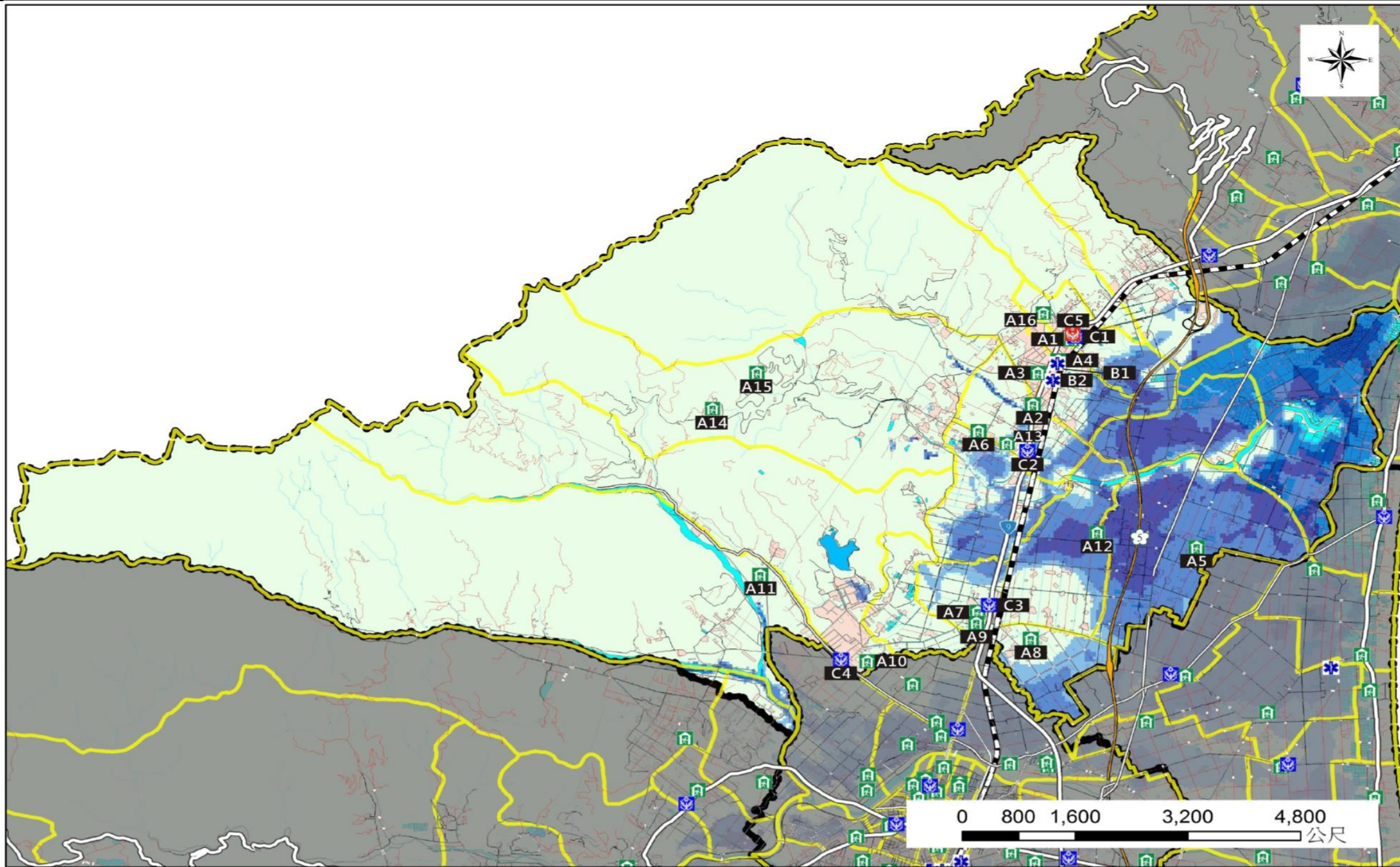


圖 例

地 圖		道 路		450 毫米淹水潛勢		防 災	
	鄉(鎮)界線		鐵路		0.50m-1.00m		災害避難處所
	村(里)界線		國道		1.00m-2.00m		醫療單位
			省道		2.50m+		警察單位
							消防單位

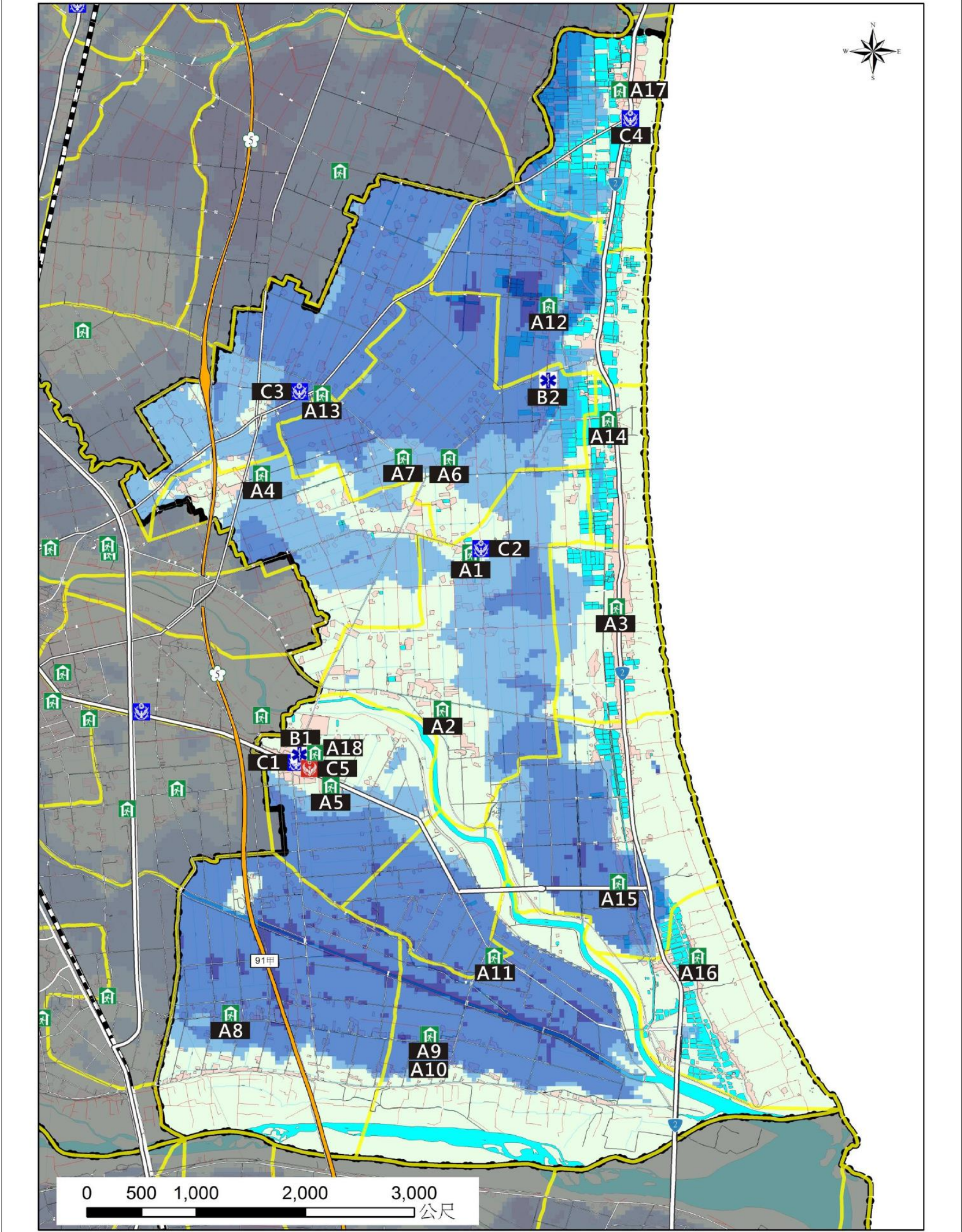
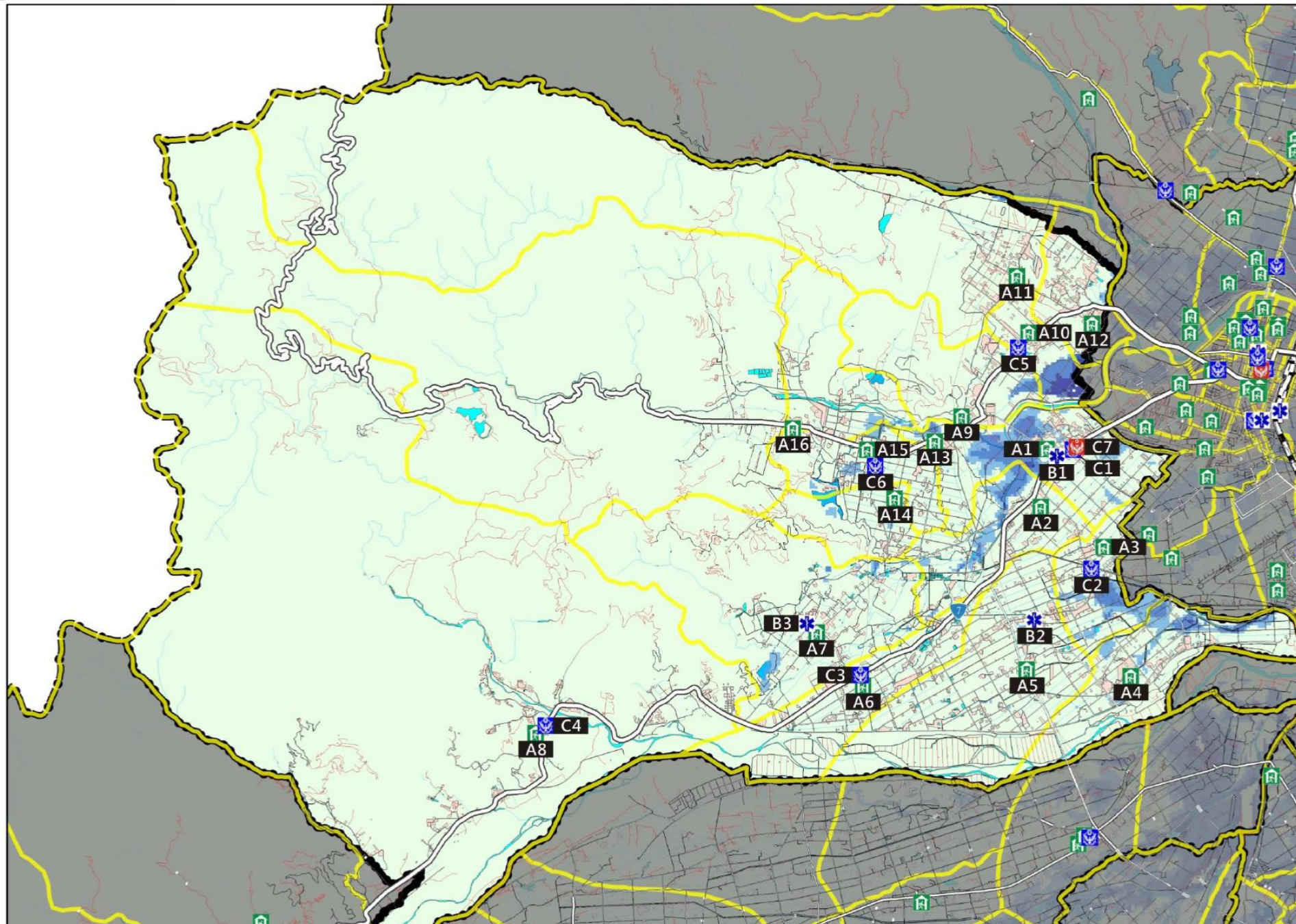
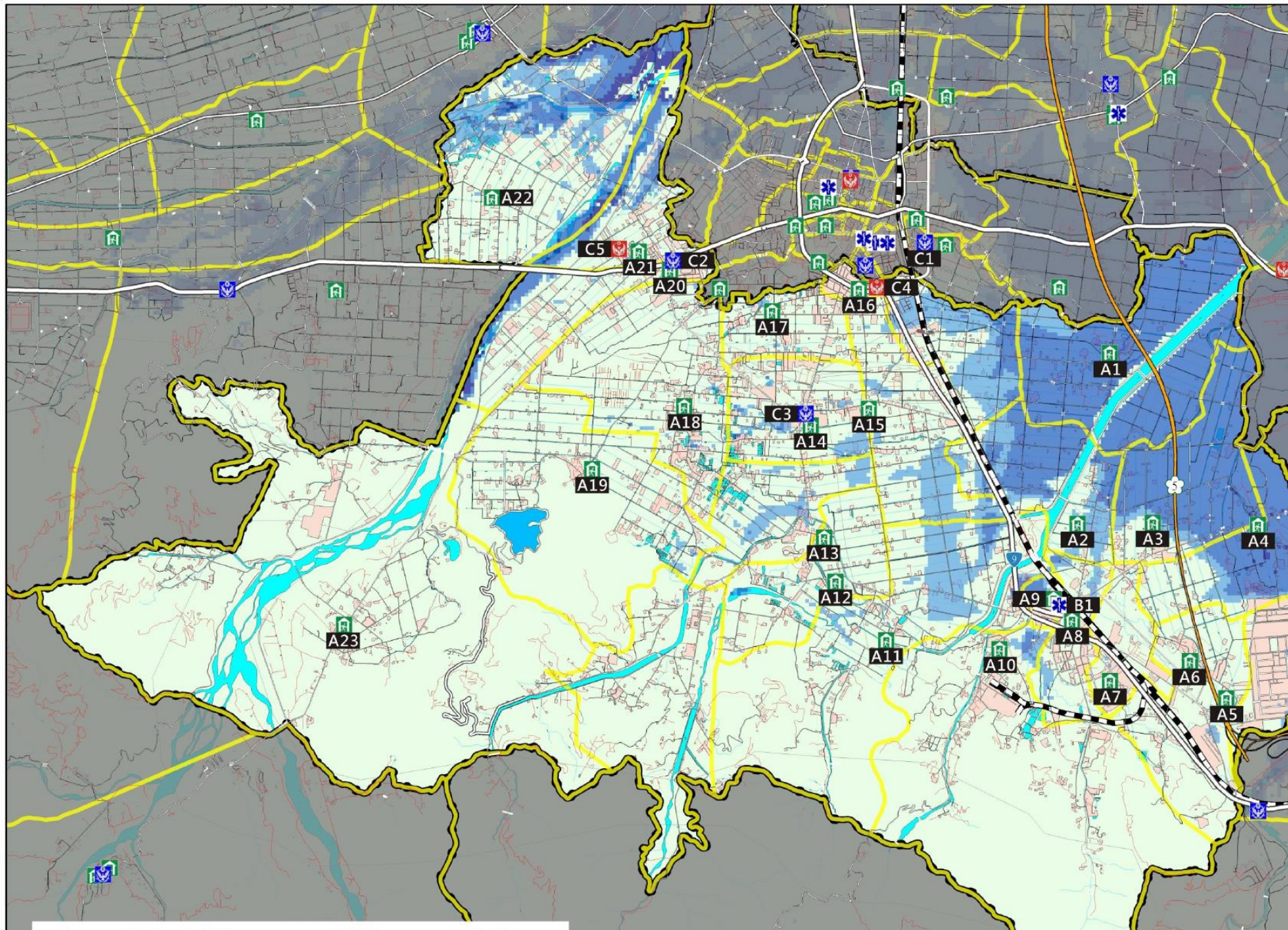


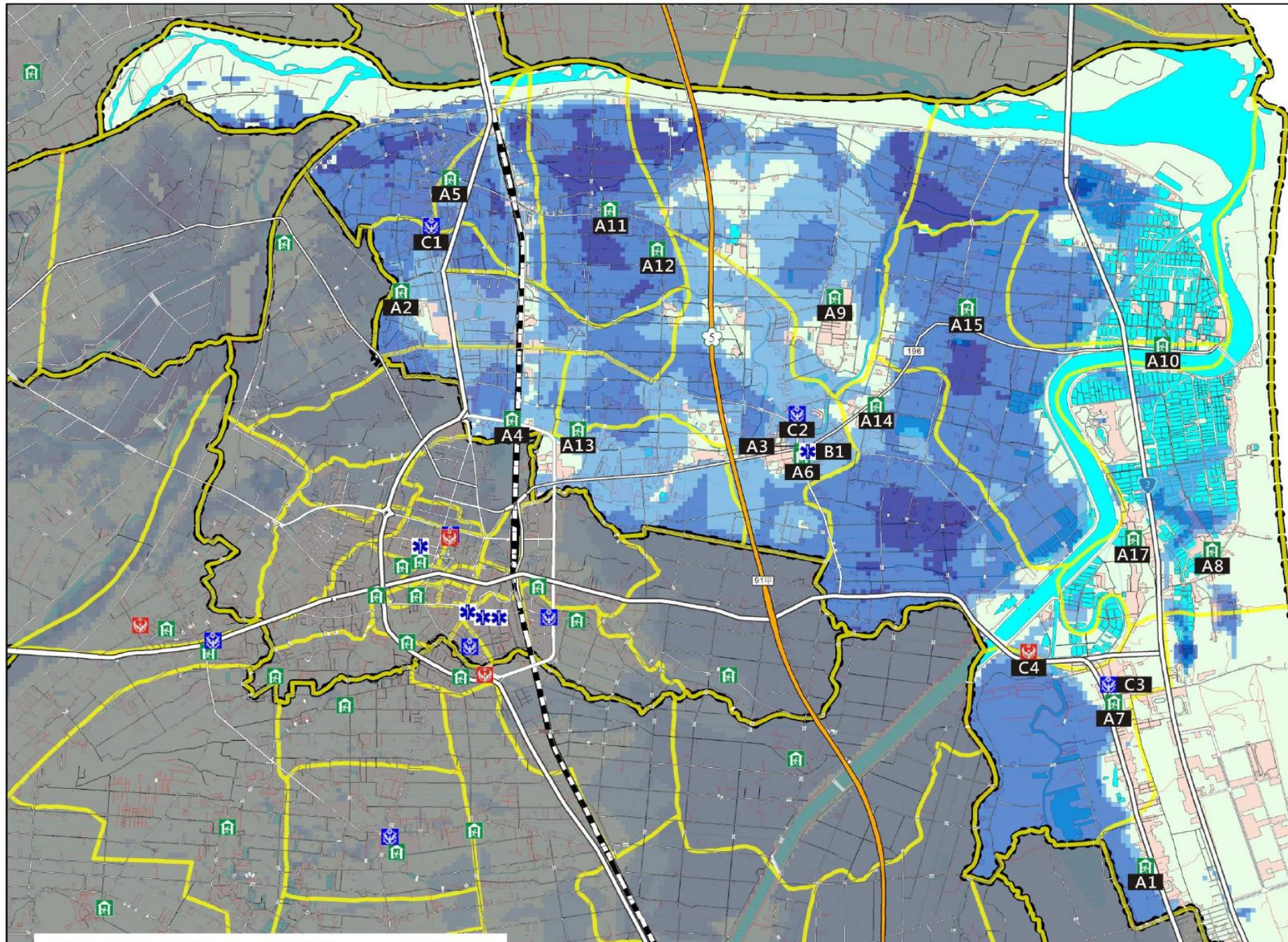
圖 例

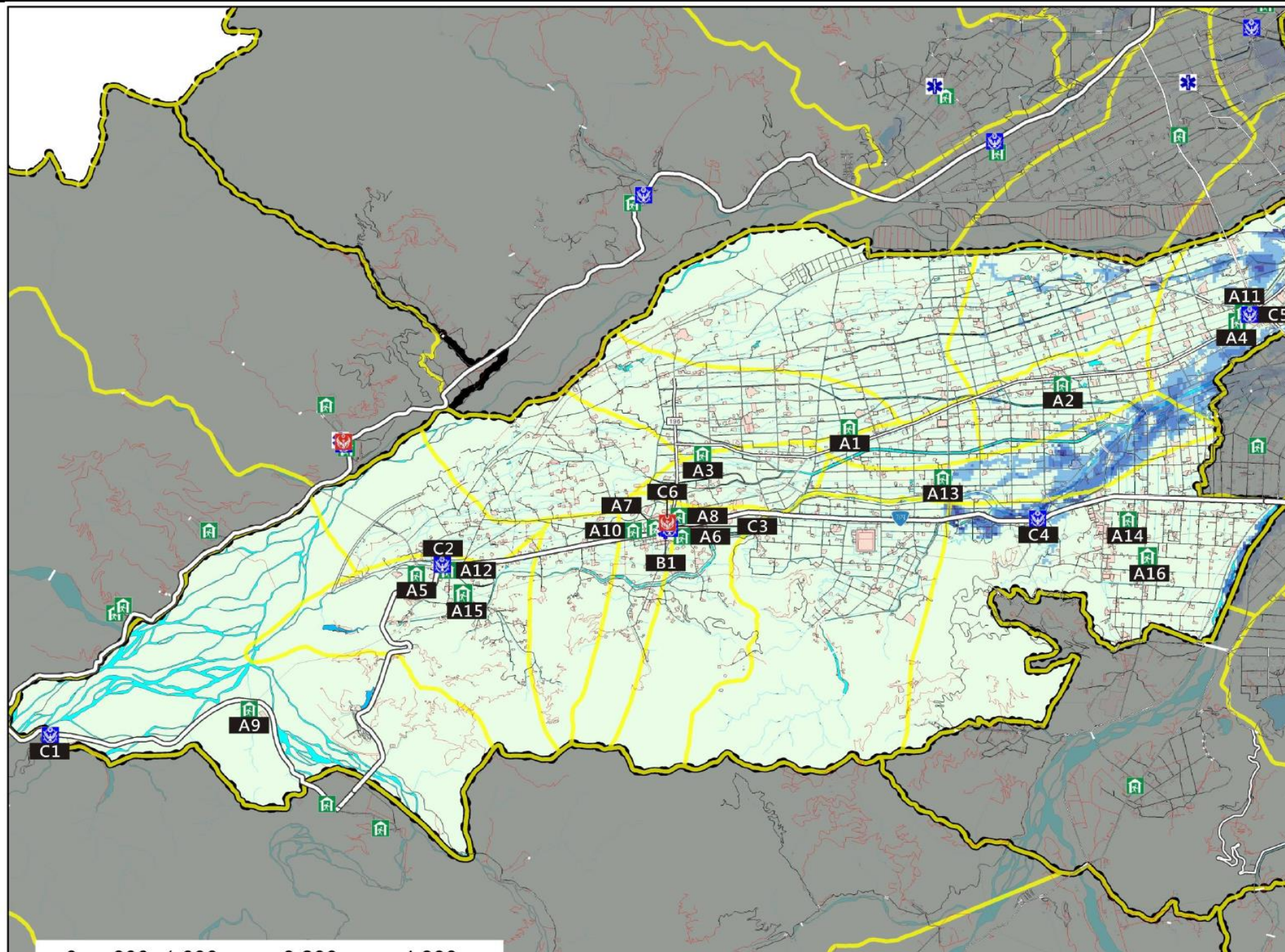
地 圖	道 路	450 毫米淹水潛勢	防 災
鄉(鎮)界線	鐵路	0.50m-1.00m	災害避難處所
村(里)界線	國道	1.00m-2.00m	醫療單位
	省道	2.50m+	警察單位
	縣道		消防單位

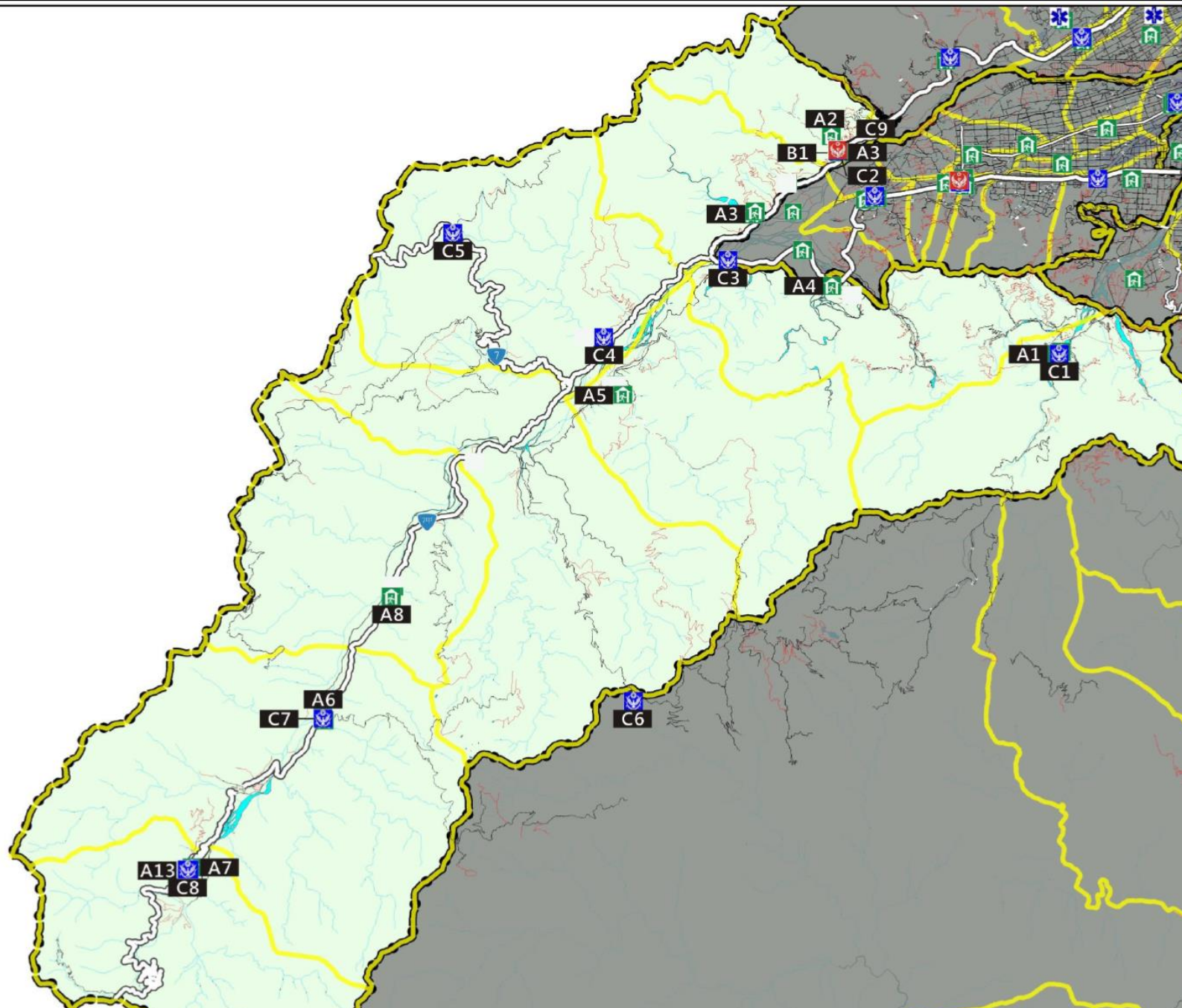




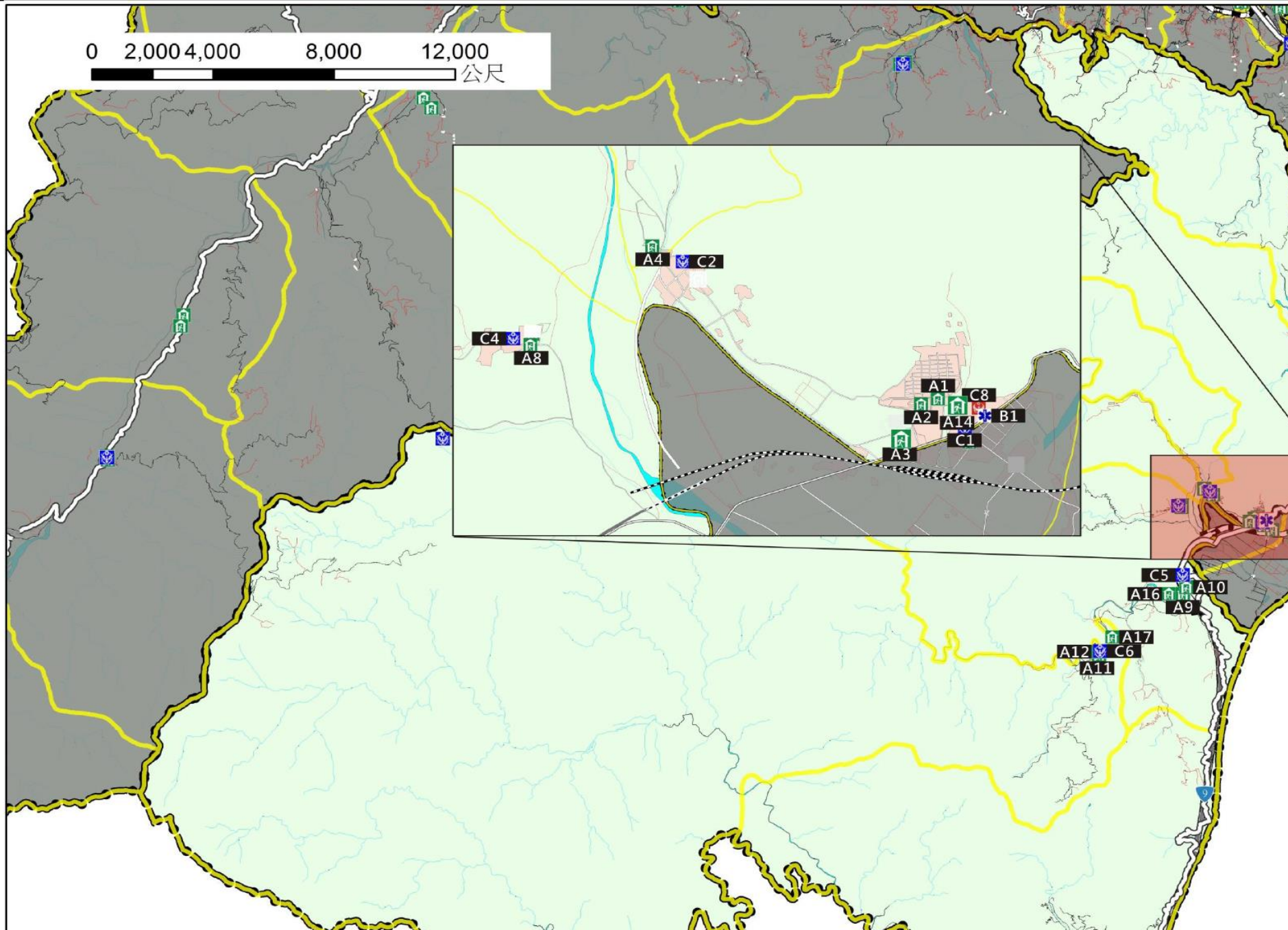
編號：1000209 宜蘭縣五結鄉水災疏散避難地圖







0 2,000 4,000 8,000 12,000 公尺



附錄 8、宜蘭縣轄內水災避難據點位置表

三星鄉

編號	索引頁籤	應收容村(里)別	避難處所名稱	避難處所地址	管理人	管理人聯絡電話	預估收容人數
A1	1000210-011	行健村	萬富社區活動中心	三星鄉萬富路 59-2 號	曹盛景		63
	1000210-012	萬德村					
	1000210-013	貴林村					
	1000210-014	萬富村					
A2	1000210-015	大義村	大義社區活動中心	三星鄉上將路 3 段 375 巷 31 號	鄭坤宗		106
	1000210-016	尚武村					
	1000210-017	大洲村					
	1000210-014	萬富村					
A3	1000210-012	萬德村	萬德社區活動中心	三星鄉楓林九路 61 號	陳長森		48
	1000210-013	貴林村					
	1000210-014	萬富村					
A4	1000210-016	尚武村	大洲多功能館	三星鄉五分路 2 段 180 號	陳潮雄		78
	1000210-017	大洲村					
	1000210-018	尾塹村					
A5	1000210-001	員山村	憲明國小	三星鄉福山街 119 號	鄭玉寅		42
	1000210-002	天山村					
	1000210-003	天福村					
	1000210-005	人和村					
A6	1000210-007	集慶村	三星鄉公所	三星鄉成功路 67 號	張文哲		148
	1000210-008	月眉村					
	1000210-009	拱照村					
A7	1000210-005	人和村	三星國小	三星鄉三星路 5 段 86 號	曾運玉		339
	1000210-006	義德村					
	1000210-007	集慶村					
A8	1000210-008	月眉村	三星國中(禮堂)	三星鄉月眉街 54 號	陳靜波		500
	1000210-007	集慶村					
	1000210-009	拱照村					

A9	1000210-001	員山村	員山社區活動中心	三星鄉泰雅一路 203 巷清水 66 號	周正義		38
	1000210-002	天山村					
	1000210-003	天福村					
A10	1000210-004	雙賢村	雙義社區活動中心	三星鄉三星路 6 段 2 巷 22 號	曾運玉		53
	1000210-006	義德村					
	1000210-005	人和村					
A11	1000210-017	大洲村	大洲社區活動中心	三星鄉上將路 2 段 500 號	陳潮雄		63
	1000210-015	大義村					
	1000210-018	尾塹村					
A12	1000210-002	天山村	天送埤社區	三星鄉福山街 30-1 號	宋隆欽		53
	1000210-001	員山村					
	1000210-005	人和村					
	1000210-003	天福村					
A13	1000210-010	大隱村	行健社區活動中心	三星鄉光復路 81-1 號	吳清溪		148
	1000210-009	拱照村					
	1000210-011	行健村					
A14	1000210-010	大隱村	大隱社區活動中心	三星鄉三星路一段 533 巷 48 號	范期勳		123
	1000210-011	行健村					
	1000210-009	拱照村					
A15	1000210-007	集慶村	三星社區	三星鄉成功路 67-8 號	彭正賢		148
	1000210-008	月眉村					
	1000210-006	義德村					
A16	1000210-010	大隱村	大隱國小	大隱中路 347 號	范期勳		180
	1000210-011	行健村					
	1000210-009	拱照村					

大同鄉

編號	索引 頁籤	應收容 村(里)別	避難處所名稱	避難處所地址	管理人	管理人 聯絡電話	預估 收容人數
A1	1000211-001	寒溪村	寒溪社區活動中心 (托兒所)	大同鄉寒溪巷5號	簡裕沂		122
A2	1000211-002	崙埤村	崙埤社區活動中心	大同鄉朝陽10-8號	洪明文		74
A3	1000211-003	松羅村	松羅社區活動中心 (托兒所)	大同鄉南巷81-10號	洪明文		86
A4	1000211-004	復興村	復興社區活動中心	大同鄉泰雅一路61巷5號	曾秀月		92
A5	1000211-006	樂水村	樂水社區活動中心 (托兒所)	大同鄉碼崙46號	曾秀月		92
A6	1000211-008	四季村	四季社區活動中心 (托兒所)	大同鄉和勳巷2號	林振形		90
A7	1000211-009	南山村	南山社區活動中心 (托兒所)	大同鄉埤南巷9-1號	鄭重		88
A8	1000211-010	茂安村	茂安社區活動中心 (托兒所)	大同鄉志航15-1號	陳枝榮		99

五結鄉

編號	索引 頁籤	應收容 村(里)別	避難處所名稱	避難處所地址	管理人	管理人 聯絡電話	預估 收容人數
A1	1000209-014	成興村	成興村老人福利中心	五結鄉利成路一段 185 號	林麗雪		500
A2	1000209-002	二結村	四結福德廟	五結鄉福德路 68 號	陳健三		106
	1000209-004	上四村					
	1000209-005	中興村					
	1000209-003	鎮安村					
A3	1000209-009	大吉村	五結鄉公所	五結鄉五結路二段 343 號	簡松樹		200
	1000209-008	五結村					
	1000209-012	錦眾村					
	1000209-011	孝威村					
A4	1000209-006	四結村	四結社區活動中心	五結鄉光榮北路 198 號	陳銑淮		93
	1000209-004	上四村					
	1000209-005	中興村					
A5	1000209-002	二結村	二結社區活動中心	五結鄉學進路 83 號	簡汝育		170
	1000209-003	鎮安村					
A6	1000209-008	五結村	五結社區活動中心	五結鄉五結中路 12 號 3 樓	洪明鎮		84
	1000209-007	福興村					
A7	1000209-013	利澤村	利澤社區活動中心	五結鄉下福路 156 號	陳朝彬		141
A8	1000209-015	季新村	季新社區活動中心	五結鄉季水路北巷 6-1 號	張文政		110
A9	1000209-009	大吉村	五結國中五動館	五結鄉大吉路 12-3 號	遊麗君		465
A10	1000209-012	錦眾村	一百甲八大庄城煌廟	五結鄉五結路一段 120 號	林錫金		51
A11	1000209-001	三興村	三興社區活動中心	五結鄉三結路 43-1 號	羅淑惠		83
A12	1000209-001	三興村	開基灶君廟省民堂	五結鄉三結東路 14 號	鐘文通		32
A13	1000209-007	福興村	正勉堂	五結鄉興盛北路 182 巷 16 號	廖明國		350
A14	1000209-010	協和村	協和社區活動中心	五結鄉五結路 2 段 199 號	謝錫琴		161
A15	1000209-011	孝威村	孝威社區活動中心	五結鄉孝威路 322 號	吳明吉		168
	1000209-012	錦眾村					

A16	1000209-014	成興村	成興村老人福利中心	蘇澳鎮頂寮路 20 巷 2 號	張添祥		539
	1000209-013	利澤村					
	1000209-015	季新村					
A17	1000209-015	季新村	新店社區活動中心	五結鄉季新村新店路 99 號	張文政		77

冬山鄉

編號	索引 頁籤	應收容 村(里)別	避難處所名稱	避難處所地址	管理人	管理人 聯絡電話	預估 收容人數
A1	1000208-001	武淵村	武淵社區活動中心	冬山鄉富農路 2 段 325 號	林新來		108
A2	1000208-002	珍珠村	珍珠社區活動中心	冬山鄉富農路 1 段 383 巷 50 號	李水柳		54
A3	1000208-003	補城村	補城社區活動中心	冬山鄉建進 2 路 29 號	賴文農		41
A4	1000208-004	三奇村	三奇社區活動中心	冬山鄉成興路 812 號	戴凱傑		40
A5	1000208-005	大興村	大興社區活動中心	冬山鄉振安路 5 號 2 樓	黃昭郎		50
A6	1000208-006	東城村	東城社區活動中心	冬山鄉東城路 280 號	黃萬金		107
A7	1000208-007	香和村	香和社區活動中心	冬山鄉香和路 138 巷 24 號	黃壬申		56
A8	1000208-008	南興村	南興社區活動中心	冬山鄉冬山路 98 號	廖喜吉		85
A9	1000208-009	冬山村	冬山社區活動中心	冬山鄉中正路 20 號	黃秋菊		46
A10	1000208-010	安平村	安平社區活動中心	冬山鄉安平路 23 號	謝德旺		52
A11	1000208-011	太和村	太和社區活動中心	冬山鄉太和路 248 號	楊煌仁		98
A12	1000208-012	八寶村	八寶社區活動中心	冬山鄉八寶路 29 號	林炳楠		65
A13	1000208-013	丸山村	丸山社區活動中心	冬山鄉港尾路 98 號	江清鴻		154

	1000208-014	中山村					
A14	1000208-015	順安村	順安社區活動中心	冬山鄉義成路2段378巷87號	李明增		222
A15	1000208-016	永美村	永美社區活動中心	冬山鄉永興路1段189號	賴正雄		30
A16	1000208-017	群英村	群英社區活動中心	冬山鄉冬山路5段51號	黃泰齡		64
A17	1000208-018	清溝村	清溝社區活動中心	冬山鄉清溝路50號	李木田		85
A18	1000208-019	鹿埔村	鹿埔社區活動中心	冬山鄉鹿埔路490號	李錫規		154
A19	1000208-020	得安村	梅花社區活動中心	冬山鄉得安路139-1號	陳世英		78
A20	1000208-021	廣興村	廣興社區活動中心	冬山鄉永興路2段916號	黃財添		101
A21	1000208-022	廣安村	廣安社區活動中心	冬山鄉廣安路195號	廖德明		61
A22	1000208-023	柯林村	柯林社區活動中心	冬山鄉光華路209號	陳文生		54
A23	1000208-024	大進村	大進社區活動中心	冬山鄉大進九路50號	藍榮宗		135

壯圍鄉

編號	索引頁籤	應收容村(里)別	避難處所名稱	避難處所地址	管理人	管理人聯絡電話	預估收容人數
A1	1000206-008	忠孝村	順和活動中心	壯圍鄉順和路47-4號	李炳賢		66
A2	1000206-008	忠孝村	壯六活動中心	壯圍鄉壯六路47之3號	林龍賢		129
A3	1000206-006	過嶺村	過嶺活動中心	壯圍鄉壯濱路3段295號	林萬固		66
A4	1000206-010	功勞村	功勞活動中心	壯圍鄉美功路1段80巷21號	林金虎		96

A5	1000206-001	吉祥村	壯五活動中心	壯圍鄉壯五路 63 號	何國平		163
A6	1000206-009	古亭村	古亭活動中心	壯圍鄉古亭路 48-16 號	林本源		199
A7	1000206	壯圍全鄉	壯圍鄉托兒所	壯圍鄉永美路 48 號	李美珠		351
A8	1000206-002	美福村	美福活動中心	壯圍鄉美福路 51-2 號	潘文益		60
A9	1000206-003	新南村	新南活動中心	壯圍鄉美福路 6 號	潘玉蘭		44
A10	1000206-003	新南村	新南活動中心	壯圍鄉美福路 6-3 號			
A11	1000206-014	古結村	古結活動中心	壯圍鄉古結路 237 號	賴竺麟		88
A12	1000206-012	新社村	新社活動中心	壯圍鄉新社路 54 之 3 號	林朝璜		89
A13	1000206-011	美城村	美城活動中心	壯圍鄉永美路 2 段 121 號	林文達		155
A14	1000206-007	永鎮村	永鎮活動中心	壯圍鄉壯濱路四段 375 號	戴永發		118
A15	1000206-005	復興村	紅葉活動中心	壯圍鄉紅葉路 69-2 號	林坤城		61
A16	1000206-004	東港村	廊後活動中心	壯圍鄉廊後路 50-1 號	李旺枝		46
A17	1000206	壯圍全鄉	大福補天宮	壯圍鄉壯濱路 6 段 281 巷 1 號	游松暉		260
A18	1000206	壯圍全鄉	壯圍鄉公所	壯圍鄉壯志路 1 號	簡文魁		190

宜蘭市

編號	索引頁籤	應收容村(里)別	避難處所名稱	避難處所地址	管理人	管理人聯絡電話	預估收容人數
A1	1000201-020	中正里	宜蘭國中活動中心	宜蘭市樹人路 37 號	康興國		365
	1000201-021	小東里					
	1000201-022	菜園里					
	1000201-023	孝廉里					
	1000201-028	北門里					
	1000201-031	中山里					
	1000201-018	新民里					
	1000201-019	東門里					
A2	1000201-014	東村里	中華國中活動中心	宜蘭市東港路 15 之 3 號	林志全		420
	1000201-015	延平里					
A3	1000201-039	文化里	復興國中(群育館)	宜蘭市復興路二段 77 號	游淑珣		212
	1000201-040	復興里					
A4	1000201-038	思源里	國立宜蘭大學(體育館)	宜蘭市神農路一段 1 號	許順長		375
A5	1000201-035	負郭里	光復國小(五育館)	宜蘭市泰山路 60 號	吳志堅		284
	1000201-033	大道里					
	1000201-036	民族里					
	1000201-032	西門里					
	1000201-034	南門里					
A6	1000201-037	建軍里	國立宜蘭高中(體育館)	宜蘭市復興路三段 8 號	游智凱		237
A7	1000201-035	負郭里	南屏國小(活動中心)	宜蘭市泰山路 98 號	薛春華		231
A8	1000201-025	茭白里	新生國小(體育館)	宜蘭市大坡路一段 100 號	陳銘俊		317
	1000201-026	北津里					
	1000201-024	新生里					
	1000201-027	梅洲里					
A9	1000201-008	進士里	育才國小(禮堂)	宜蘭市進士路 8 號	譚志銘		68
A10	1000201-008	進士里	進士里鎮興廟	宜蘭市進士路 53 號	陳正達		46

A11	1000201-023	孝廉里	力行國小(英才館)	宜蘭市力行街2號	王永順		148
A12	1000201-011	南津里	凱旋國小(展藝館)	宜蘭市凱旋路130號	張哲豪		277
A13	1000201-010	建業里	凱旋國中(樂活館)	宜蘭市縣政七街50巷1號	陳志勇		164
	1000201-011	南津里					
A14	1000201-001	神農里	中山國小(五育館)	宜蘭市崇聖街4號	張至文		65
	1000201-004	昇平里					
	1000201-019	東門里					
	1000201-018	新民里					
	1000201-020	中正里					
	1000201-006	新興里					
A15	1000201-003	民生里	宜蘭國小(活動中心)	宜蘭市崇聖街2號	施智文		286
	1000201-004	昇平里					
	1000201-001	神農里					
	1000201-007	和睦里					
A16	1000201-014	東村里	黎明國小(體育館)	宜蘭市校舍路1號	劉錫鑫		108
	1000201-017	慈安里					
	1000201-006	新興里					
A17	1000201-027	梅洲里	梅洲社區活動中心	宜蘭市金同春路48號	吳文龍		86
A18	1000201-027	梅洲里	梅洲里鎮平宮	宜蘭市鎮平路98號	林征儀		35
A19	1000201-026	北津里	北津社區活動中心	宜蘭市金同春路231號	吳聰德		72
A20	1000201-026	北津里	北津里帝王廟	宜蘭市北津路31-5號	楊順木		10
A21	1000201-029	慶和里	慶和社區活動中心	宜蘭市碧霞街136號	陳棟樑		45
A22	1000201-029	慶和里	慶和里慶和廟	宜蘭市慶和街慶和巷16號	陳壁煌		4
A23	1000201-021	小東里	東園社區活動中心	宜蘭市崇聖街192號	許建和		44
	1000201-022	菜園里					
A24	1000201-015	延平里	五大社區活動中心	宜蘭市東港路二巷14弄21號	林汶鴻		38
A25	1000201-015	延平里	國立宜蘭高商(體育館)	宜蘭市延平路50號	黃宗輝		283
A26	1000201-025	茭白里	茭白社區活動中心	宜蘭市茭白路39-10號	林煥文		38
A27	1000201-013	黎明里	黎明社區活動中心	宜蘭市黎明路11之30號	朱照雄		35
A28	1000201-013	黎明里	黎明里慶安廟	宜蘭市黎明路481巷11號	林庚申		30
A29	1000201-038	思源里	思源社區活動中心	宜蘭市泰山路七結巷9之10號	簡月雲		35
A30	1000201-024	新生里	新生社區活動中心	宜蘭市大福路一段243號	蔡景濤		35
A31	1000201-016	七張里	七張社區活動中心	宜蘭市七張路62之11號	楊聰明		140
A35	1000201-016	七張里	七張里慈雲寺	宜蘭市七張路62號	林金獅		25
A33	1000201-012	凱旋里	凱旋社區活動中心	宜蘭市旋流路3之5號	張換輝		64

A34	1000201-010	建業里	建業社區活動中心	宜蘭市建業路 22 之 13 號	郭淑惠		26
A35	1000201-009	南橋里	南橋社區活動中心	宜蘭市南橋路 240 號	吳讚標		38
A36	1000201-030	鄂王里	碧霞宮	宜蘭市城隍街 52 號	林向榮		48
A37	1000201-030	鄂王里	宜蘭縣社會福利館(3樓 多功能劇場)	宜蘭市同慶街 95 號	曹藝馨		32
	1000201-032	西門里					
A38	1000201-001	神農里	東嶽廟	宜蘭市中山路二段 299 號	林添福		350
	1000201-007	和睦里					
	1000201-005	大東里					
A39	1000201-001	神農里	社福大樓(2樓)	宜蘭市民權路一段 65 號	陳文君		56
	1000201-002	民權里					
	1000201-007	和睦里					
	1000201-005	大東里					
	1000201-003	民生里					
A40	1000201-014	東村里	三聖宮	宜蘭市女中路一段 148 號	李漢銘		85

員山鄉

編號	索引 頁籤	應收容 村(里)別	避難處所名稱	避難處所地址	管理人	管理人 聯絡電話	預估 收容人數
A1	1000207-001	員山村	員山鄉老人文康中心	員山鄉文化路 156 號	鄭朝枝		28
	1000207-009	永和村					
A2	1000207-001	員山村	尚德社區活動中心	員山鄉三鬮路 35 巷 13 號	林文昌		134
	1000207-002	尚德村					
A3	1000207-003	惠好村	惠好社區活動中心	員山鄉惠好路 45-1 號	江乾福		125

	1000207-004	七賢村				
	1000207-005	深溝村				
A4	1000207-004	七賢村	七賢民眾活動中心	員山鄉賢德路一段 61 巷 25 號	江永和	78
A5	1000207-005	深溝村	深溝村集會所	員山鄉深溝路 13-1 號	陳政籐	10
A6	1000207-006	綦巷村	綦巷社區活動中心	員山鄉綦巷路 79 號	黃振芳	64
	1000207-005	深溝村				
A7	1000207-006	綦巷村	內城社區活動中心	員山鄉內城路 321 號	簡裕鴻	34
	1000207-007	內城村				
A8	1000207-008	中華村	中華村集會所	員山鄉粗坑路 38-3 號	黃萬益	11
A9	1000207-009	永和村	永和社區活動中心	員山鄉溫泉路 62-1 號	李正銘	96
	1000207-013	湖東村				
A10	1000207-010	頭分村	結頭分社區活動中心	員山鄉永同路 2 段 186 之 1 號	陳聰文	52
	1000207-012	同樂村				
A11	1000207-011	枕山村	枕山社區活動中心	員山鄉枕山路 43-1 號 2 樓	李泓濱	60
A12	1000207-010	頭分村	同樂社區活動中心	員山鄉同新路 182 號 2 樓	吳鋌欽	94

	1000207-012	同樂村					
A13	1000207-013	湖東村	湖東社區活動中心	員山鄉茄荃路 68-2 號	張文章		13
	1000207-014	逸仙村					
A14	1000207-013	湖東村	逸仙社區活動中心	員山鄉大安路 84-1 號	呂長和		34
	1000207-014	逸仙村					
A15	1000207-015	湖北村	湖北社區活動中心	員山鄉新城路 30 號	黃涼杰		8
	1000207-014	逸仙村					
A16	1000207-016	湖西村	雙湖社區活動中心	員山鄉隘界路 100-8 號	李建華		78
	1000207-015	湖北村					

頭城鎮

編號	索引 頁籤	應收容 村(里)別	避難處所名稱	避難處所地址	管理人	管理人 聯絡電話	預估 收容人數
A1	1000204-001	石城里	石城社區活動中心	頭城鎮石城路 40-8 號	沈榮華		67
A2	1000204-002	大里里	大里社區活動中心	頭城鎮濱海路六段 251 號	蕭藍愛杏		184
	1000204-001	石城里					
A3	1000204-003	大溪里	大溪社區活動中心	頭城鎮濱海路五段 249 號	陳色雄		62
A4	1000204-004	合興里	合興社區活動中心	頭城鎮合興路 94-1 號	張正益		44
A5	1000204-005	更新里	更新漁民活動中心	頭城鎮濱海路三段 93 號	陳繼錫		34
A6	1000204-006	外澳里	外澳社區活動中心	頭城鎮濱海路二段 212 號	王在		49

A7	1000204-007	港口里	港口社區活動中心	頭城鎮港口路 60-3 號	李世田	67
A8	1000204-008	武營里	頭城國小	頭城鎮開蘭路 282 號	黃志聖	338
A9	1000204-009	大坑里	協天宮	頭城鎮協天路 599 號	陳誠三	220
A10	1000204-010	城東里	城東社區活動中心	頭城鎮開蘭舊路 6 號	黃志安	53
A11	1000204-011	城北里	頭城鎮農會	頭城鎮纘祥路 88 號	莊妙玲	30
	1000204-010	城東里				
A12	1000204-012	城西里	城隍廟	頭城鎮吉祥路 1 號	黃坤福	50
A13	1000204-014	竹安里	竹安國小(五育樓)	頭城鎮頭濱路一段 601 號	黃英軒	93
A14	1000204-015	新建里	新建社區活動中心	頭城鎮新興路 234-1 號	王新驛	124
A15	1000204-016	拔雅里	拔雅社區活動中心	頭城鎮復興路 12 巷 2 號	甘錫賢	122
A16	1000204-017	福成里	福成社區活動中心	頭城鎮宜三路二段 378 號	甘伯聰	48
A17	1000204-018	金面里	協天廟	頭城鎮金面路 354 號	吳棟然	42
A18	1000204-019	金盈里	金盈社區活動中心	頭城鎮金盈路)39 號	余文源	37
A19	1000204-020	頂埔里	順天府池府王爺廟	頭城鎮頂埔路一段 250 號	江源茂	29
A20	1000204-021	下埔里	下埔社區活動中心	頭城鎮下埔路 48-3 號	林太源	100
A21	1000204-022	中崙里	中崙社區活動中心	頭城鎮中崙路 31 號	蔡天賜	76
A22	1000204-023	二城里	二城社區活動中心	頭城鎮青雲路一段 143 號	蔡金盛	117
A23	1000204-024	龜山里	龜山社區活動中心	頭城鎮龜山路 221 號	黃聰福	28

礁溪鄉

編號	索引頁籤	應收容村(里)別	避難處所名稱	避難處所地址	管理人	管理人聯絡電話	預估收容人數
A1	1000205-001	白雲村	德陽宮弘道大樓	礁溪鄉中山路二段 133 號	林弘堅		116
	1000205-002	玉石村					
	1000205-003	德陽村					
A2	1000205-004	大忠村	礁溪國中	礁溪鄉礁溪路四段 23 號	藍素婧		531
A3	1000205-005	大義村	礁溪國小	礁溪鄉礁溪路四段 135 號	陳憲雄		339
	1000205-006	六結村					
A4	1000205-006	六結村	礁溪鄉公所二樓	礁溪鄉中山路二段 3 號	林靜瑩		38
A5	1000205-007	二龍村	玉田國小	礁溪鄉玉田村茅埔路 24 號	施文彬		254
	1000205-008	時潮村					
	1000205-009	玉田村					
A6	1000205-010	三民村	三民國小	礁溪鄉十六結路 100 號	嚴立勳		180
	1000205-011	林美村					
	1000205-012	白鵝村					
A7	1000205-013	玉光村	四結國小	礁溪鄉育英路 46 號	黃心誼		360
A8	1000205-014	光武村	礁溪鄉立托兒所	礁溪鄉武暖路 10 之 3 號	繆曉梅		448
A9	1000205-015	吳沙村	吳沙國中	礁溪鄉育英路 79 號	王金蓮		742
A10	1000205-016	龍潭村	龍潭國小	礁溪鄉育龍路 71 號	吳冠薇		195
A11	1000205-017	匏崙村	龍潭國小匏崙分校	礁溪鄉匏崙路 95 之 2 號	羅美芳		60
	1000205-018	二結村					
A12	備用收容所		玉田活動中心	礁溪鄉玉龍路一段 479 巷 6 號	游新爐		59
A13	備用收容所		三民活動中心	礁溪鄉十六結路 101-1 號	吳錫祺		59
A14	1000205-017	匏崙村	佛光大學 (適用 10 公尺以上海嘯)	礁溪鄉林尾路 160 號	謝鎮財		642
	1000205-007	二龍村					
	1000205-008	時潮村					
	1000205-002	玉石村					
	1000205-013	玉光村					

	1000205-015	吳沙村					
	1000205-014	光武村					
A15	1000205-003	德陽村	淡江大學蘭陽校園 (適用 10 公尺以上海嘯)	礁溪鄉林美村林尾路 180 號	楊光輝		638
	1000205-006	六結村					
	1000205-005	大義村					
	1000205-002	玉石村					
	1000205-001	白雲村					
	1000205-004	大忠村					
	1000205-010	三民村					
	1000205-011	林美村					
	1000205-012	白鵝村					
A16	備用收容所		玉石活動中心	礁溪鄉公園路 2 號	曾如金		44

羅東鎮

編號	索引頁籤	應收容村(里)別	避難處所名稱	避難處所地址	管理人	管理人聯絡電話	預估收容人數
A1	1000202-029	中山里	羅東鎮展演廳	羅東鎮中興路 1 號	林姿妙		690
	1000202-019	賢文里					
A2	1000202-016	漢民里	漢民社區活動中心	羅東鎮純精路一段 219 號	張榮華		660
A3	1000202-024	仁愛里	仁愛社區活動中心	羅東鎮復興路三段 557 號	林榮源		590
A4	1000202-011	仁德里	仁德社區活動中心	羅東鎮忠義巷 80 之 2 號	林啟東		300
A5	1000202-005	東安里	東安社區活動中心	羅東鎮天祥路 171 號	游清亮		220
A6	1000202-007	羅莊里	羅莊社區活動中心	羅東鎮羅莊街 357 號	賴雲木		160
A7	1000202-006	新群里	新群社區活動中心	羅東鎮月眉路 300 號	黃瑞生		150

A8	1000202-017	西安里	維安社區活動中心	羅東鎮西安街 468 號	魏炎輝		350
	1000202-027	維揚里					
A9	1000202-004	大新里	大新社區活動中心	羅東鎮中正路 128 號	郭月嬌		230
A10	1000202-008	南昌里	南昌社區活動中心	羅東鎮站前南路 1 號			
	1000202-009	南豪里					
	1000202-010	成功里					
A11	1000202-011	仁德里	國華國中自強館	羅東鎮國華街 101 號	游贊薰		306
	1000202-016	漢民里					
	1000202-026	國華里					
A12	1000202-018	北成里	北成社區活動中心	羅東鎮北成路二段 57 巷	徐錫川		160
	1000202-026	國華里					
A13	1000202-020	公正里	信義社區活動中心	羅東鎮中華路 189 號			
	1000202-022	信義里					
A14	1000202-021	集祥里	羅東鎮老人館	羅東鎮興東路(中山公園內)			
A15	1000202-023	竹林里	竹林社區活動中心	羅東鎮復興路二段 122 號	黃德勝		120
A16	1000202-025	樹林里	樹林社區活動中心	羅東鎮文林路 130 號			
A17	1000202-030	仁和里	仁和社區活動中心	羅東鎮清潭路 146 號	陳圳茂		45
A18	1000202-028	開明里	阿東社區活動中心	清潭路 146 號 2 樓	莊添鐘		28
A19	1000202-024	仁愛里	竹林國小體育館	復興路二段 128 號	盧紹彬		357
	1000202-023	竹林里					
	1000202-025	樹林里					
A20	1000202-004	大新里	公正國小體育館	公正路 199 號	林勇志		1309
	1000202-019	賢文里					
	1000202-030	仁和里					
	1000202-028	開明里					
	1000202-029	中山里					
A21	1000202-008	南昌里	成功國小體育館	興東南路 100 號	魏碧卿		228
	1000202-009	南豪里					
	1000202-010	成功里					
	1000202-007	羅莊里					
	1000202-006	新群里					
A22	1000202-018	北成里	北成國小自強館	北成路一段 125 號	鍾月秋		319
	1000202-017	西安里					
	1000202-027	維揚里					
A23	1000202-020	公正里	羅東國中自強館	中華路 99 號	陳俊宏		277
	1000202-022	信義里					

	1000202-005	東安里				
	1000202-021	集祥里				
A24	本鎮災害發生區域之鎮民 (提供災民住宿)		聖安宮	忠孝路 48 號	謝義光	400

蘇澳鎮

編號	索引 頁籤	應收容 村(里)別	避難處所名稱	避難處所地址	管理人	管理人 聯絡電話	預估 收容人數
A1	1000203-001	龍德里	龍德社區活動中心	蘇澳鎮福德路 177 巷 27 號	劉德圈		288
A2	1000203-002	頂寮里	頂寮文教活動中心	蘇澳鎮頂寮路 2 號	楊順隆		305
A3	1000203-005	港邊里	港口社區活動中心	蘇澳鎮港口路 14 號	陳燦南		25
A4	1000203-004	存仁里	存仁社區活動中心	蘇澳鎮存仁路 199 之 1 號	許榮宗		50
A5	1000203-021	南興里	南興社區活動中心	蘇澳鎮華山五巷 16 號	王文彬		23
	1000203-018	南安里					
A6	1000203-016	永春里	白米社區活動中心	蘇澳鎮永春路 134 巷 11 之 1 號	林瑞木		35
A7	1000203-014	長安里	長安社區活動中心	蘇澳鎮勝利路 1 號	陳俐莉		126
A8	1000203-006	岳明里	岳明社區活動中心	蘇澳鎮岳明新村 91 號	林玉明		55
A9	1000203-003	永榮里	永榮社區活動中心	蘇澳鎮和平路 51 號	許維煌		23
A10	1000203-023	南建里	昭安社區活動中心	蘇澳鎮內埤路 117 巷 2 號	鄭榮吉		35
A11	1000203-026	朝陽里	朝陽社區活動中心	蘇澳鎮朝陽路 40 號	雷政胤		54
A12	1000203-008	新城里	慶安廟活動中心	蘇澳鎮慶安路 1 號	蕭旺德		42
A13	1000203-025	南強里	南強社區活動中心	蘇澳鎮南澳路 1 號	朱德郎		49
A14	1000203-010	蘇西里	蘇西社區活動中心	蘇澳鎮志成路 62 號	黃琇蓉		24
A15	1000203-024	東澳里	東澳社區活動中心	蘇澳鎮東澳路 103 號	陳正義		47
A16	1000203-007	隘丁里	隘丁社區活動中心	蘇澳鎮城中路 40 號	吳政義		29
A17	1000203-003	永榮里	福德社區活動中心	蘇澳鎮思村路 9 號	陳萬豐		47
A18	1000203-015	永光里	永光社區活動中心	蘇澳鎮蘇港路 85 號	李訓祿		49

A19	1000203-022	南寧里	南寧社區活動中心	蘇澳鎮南新路9號	陳健興		37
A20	1000203-012	蘇南里	蘇南社區活動中心	蘇澳鎮光復路27巷4號	林朝風		32
A21	1000203-009	聖湖里	聖湖社區活動中心	蘇澳鎮全祿街10號	陳佑丞		101
A22	1000203-010	蘇西里	蘇東社區活動中心	蘇澳鎮蘇花路5段101巷1號	賴杰森		59
A23	1000203-019	南正里	南成社區活動中心	蘇澳鎮民生路15號	藍文炳		47
A24	1000203-017	永樂里	永樂國小	蘇澳鎮永樂路1號	吳俊德		634
	1000203-016	永春里					
A25	1000203-009	聖湖里	蘇澳國中	蘇澳鎮中山路二段1號	張輝志		740
	1000203-027	聖愛里					
	1000203-010	蘇西里					
A26	1000203-014	長安里	士敏國小	蘇澳鎮光明路8號	李博文		846
	1000203-015	永光里					
A27	1000203-003	永榮里	文化國中	蘇澳鎮新馬路2號	林琦瑄		846
	1000203-007	隘丁里					
A28	1000203-005	港邊里	岳明國小	蘇澳鎮嶺腳路140號	黃建榮		634
A29	1000203-001	龍德里	育英國小	蘇澳鎮福德路134號	李明怡		586
A30	1000203-025	南強里	蓬來國小	蘇澳鎮南澳路85號	丁進添		529
	1000203-026	朝陽里					
A31	1000203-010	蘇西里	蘇澳國小	蘇澳鎮中山路一段366號	盧聰賢		634
A32	1000203-019	南正里	南安國小	蘇澳鎮學府路122號	楊顯欽		634
	1000203-018	南安里					
	1000203-022	南寧里					
A33	1000203-003	永榮里	馬賽國小	蘇澳鎮大同路108號	林己煜		634

	1000203-008	新城里					
A34	1000203-010	蘇北里	蘇北社區活動中心	蘇澳鎮新生路 8 號	邱獻欽		28
	1000203-012	蘇南里					
A35	1000203-017	永樂里	永樂社區活動中心	蘇澳鎮永樂路 116 巷 6 號	盧文雄		46
A36	1000203-023	南建里	南安國中	蘇澳鎮學府路 117 號	林惠珠		810
	1000203-020	南成里					
	1000203-021	南興里					
A37	1000203-010	蘇北里	蘇澳海事	蘇港路 213 號	王慕樵		210
	1000203-012	蘇南里					
	1000203-010	蘇西里					
	1000203-010	蘇西里					
A38	蘇澳鎮(26 里)		蘇澳鎮公所	蘇港路 215 號	吳上平		75

南澳鄉

編號	索引 頁籤	應收容 村(里)別	避難處所名稱	避難處所地址	管理人	管理人 聯絡電話	預估 收容人數
A1	1000212-001	南澳村	南澳村辦公處	南澳鄉中正路 25 號	林昭輝		50
A2	1000212-001	南澳村	南澳國小	南澳鄉中正路 15 號	羅小琴		100

A3	1000212-002	碧候村	南澳高中體育館	蘇花路二段 301 號	江子文	245
	1000212-004	金岳村				
	1000212-005	武塔村				
A4	1000212-002	碧候村	碧候國小	南澳鄉信義路自覺巷 38 號	吳元和	100
A5	1000212-003	東岳村	東岳村災民收容中心	南澳鄉蘇花路 3 段 139 巷 8 弄 7 號 2 樓	謝昌國	30
A6	1000212-003	東岳村	東澳國小	南澳鄉蘇花路 3 段 209 號	李勝雄	100
A7	1000212-007	澳花村	澳花天主堂	南澳鄉和平路 6 號	孔朝敏	50
A8	1000212-004	金岳村	金岳國小	南澳鄉金岳路 2 號	周文明	100
A9	1000212-005	武塔村	鄉立武塔村托兒所	南澳鄉新溪路溫泉巷 7 號	游約翰	50
A10	1000212-005	武塔村	武塔國小	南澳鄉新溪路溫泉巷 7 號	曹天民	100
A11	1000212-006	金洋村	金洋社區活動中心	南澳鄉博愛路 3 號	范守臣	50

A12	1000212-006	金洋村	金洋國小	南澳鄉金洋村 11 號	蔡世英		100
A13	1000212-007	澳花村	澳花和平基督長老教會	南澳鄉和平路 48 號	孔朝敏		50
A14	1000212-004	金岳村	南澳鄉公所二樓	蘇花路二段 381 號	李麒麟		30
	1000212-005	武塔村					
	1000212-002	碧候村					

附錄 9、鄉（鎮、市、區）「水災危險潛勢地區保全計畫」參考範本格式

參考範例格式如下

○○鄉（鎮、市、區）「水災危險潛勢地區保全計畫」

一、目的

為充分掌握轄內水災危險潛勢地區，及其保全住戶、保全對象，俾於颱風豪雨期間，及時有效疏散撤離保全對象（居民）至安全避難處所，以保障居民生命財產安全。

二、轄內水災危險潛勢地區及保全對象（本項所列之表、圖為保全計畫最重要部分，一定要建立）

本鄉（鎮、市、區）參考○○縣(市)淹水潛勢圖、歷年調查容易淹水地點（村里）及有實際執行水災疏散撤離之區域，列為水災危險潛勢地區。

依據水災危險潛勢地區、保全對象、避難處所及疏散撤離緊急通報人（村里長）等資料，製作成「水災危險潛勢地區保全計畫表」（如附表一），並依保全計畫表所列各水災危險地點製作疏散避難地圖（如附圖一至○）。

同時建立轄內或蒐集鄰近避難收容所資訊（如附表二）及建立保全對象清冊（包括弱勢族群或護理之家）（如附表三）。

三、疏散避難人員編組與分工

【由各鄉鎮市區依現行規定或實務運作，簡要說明編組與分工（如附表○）。如依○○鄉災害應變中心作業要點（如附錄○）】

四、疏散撤離作業程序

【由各鄉鎮市區依現行規定或實務運作，簡要說明疏散撤離作業流程，包括撤離如何決策、命令下達、如何通知撤離民眾、如何執行、收容所開設、回報等。如依○○鄉○○作業規定（如附錄○）】

五、其他事項

【未納入前四項之事項，可分條列說明】

附錄 9-附表一、○鄉（鎮、市、區）水災危險潛勢地區保全計畫表

水災危險潛勢地區 (鄉鎮市區-村里)	保全 戶數	保全人數	避難處所	避難所地址	<u>村里長</u> <u>(撤離通報)</u>	聯絡電話
<p>本表內容製作如各欄位說明</p> <p>* 潛勢地區必須填註<u>鄉鎮市區</u>及<u>村里</u>，如屬局部地點或道路亦應註明所屬<u>村里</u>。</p> <p>* 潛勢地區必須配合疏散避難地圖，如水災地點多，可分割多張。</p>	填寫戶數	填寫人數 * 僅填寫人數，另必須詳細造冊（包含弱勢族群或護理之家等）。 * 上述保全對象清冊，為中央災害防救訪評工作查核項目。	填寫避難處所	填寫避難處所地址	村里長姓 名 * 村里長 為通知疏	村里長電 話 * 辦公室電話 或行動電話
××鎮六安里	150	520	○○國小		黃○○	06-xxxxxxx
××鎮建南里	100	400	○○國小		莊○○	0933xxxxxx
××鎮忠仁里			○香客大樓		王○○	
××鎮子龍里			○○國小		黃○○	
××鎮頂部里			○活動中心		林○○	

附錄 9-附表二、○鄉（鎮、市、區）轄內或鄰近避難收容所一覽表（**格式可修正或依現行格式**）

鄉鎮市	避難所名稱	地址	聯絡人	聯絡電話	收容人數

附錄 9-附表 ○、○○○○○○○○○○

附錄 9-附圖一、○○鄉（鎮、市、區）○○村里水災疏散避難地圖



附錄 9-附圖二、○○鄉（鎮、市、區）※※村里水災疏散避難地圖

附錄 9-附圖三、○○鄉（鎮、市、區）**村里水災疏散避難地圖

附錄 12-3、各級政府災時對疏散撤離之作業分工事項表 (必列)

(行政院秘書處 99 年 8 月 16 日院臺忠字第 0990102203 號函)

單位 執行內容	中央政府	縣(市) 政府	鄉(鎮、市) 公所	村里	備註
1.提供地方警戒資訊	◎ (給縣市)	○ (給鄉鎮)	○ (給村里)		含公路通阻與封橋封路資訊
2.劃定管制區	△ (協助縣市)	◎ (負責劃定)	○ (協助縣市)		管制區禁止民眾進入活動
3.劃定應撤離村里		○ (協助鄉鎮)	◎ (負責劃定)		
4.建立應撤離名冊		△ (協助並確認)	○ (綜整名冊)	◎ (統籌負責)	鄉(鎮、市)公所應調派必要行政人力，協助村里進行調查作業。
5.收容場所準備	△ (其他支援)	○ (協助並確認)	◎ (統籌負責)		含各類物資之整備
6.提供交通工具	△ (其他支援)	◎ (統籌負責)	○ (協助)		
7.下達疏散撤離命令並通知應撤離村里		○ (協助鄉鎮)	◎ (統籌負責)		
8.通知應撤離民眾			○ (協助並確認)	◎ (統籌負責)	由警政、消防系統共同協助村里辦理通知民眾撤離事宜(含集合時間及地點之通知)。
9.回報中央疏散情形		◎ (統籌負責)	○ (協助)		輸入 EMIS 災情系統
10.通知民眾返家		△ (交通支援)	◎ (統籌負責)	○ (協助並確認)	

備註：◎-主辦、○-協辦、△-支援

附錄 10、宜蘭縣水災災害疏散撤離權責分工表

權責單位	工作事項
工務處	<ol style="list-style-type: none"> 1. 成立本縣水災災害應變中心，並通報鄉鎮市公所成立災害應變中心，執行各項災害應變處理事宜並傳真回報處理狀況。 2. 掌握雨量、河川水位及淹水狀況等水情資訊與預警訊息。 3. 災情通報、查證、處置、監控及彙整。 4. 防汛器材、機具及人力之調度。 5. 辦理道路橋樑及水利設施災害搶救、應變及復原重建。 6. 調用工程重機械。
消防局	<ol style="list-style-type: none"> 1. 協助成立本縣水災災害應變中心及協助通報鄉鎮市公所成立災害應變中心，負責消防搶救等緊急勤務。 2. 協助本縣災害應變中心統一發佈疏散撤離通知。 3. 執行保全對象之疏散撤離及人命救助。 4. 啟動消防查報與通報作業系統。
警察局	<ol style="list-style-type: none"> 1. 執行保全對象之疏散撤離。 2. 執行災區之人員及交通管制、警戒、治安維護與秩序維持等相關事項。 3. 啟動警政查報與通報作業系統。
民政處	<ol style="list-style-type: none"> 1. 協助動員各鄉鎮市公所民政體系之村里長及村里幹事，進行民眾疏散撤離勸導工作。 2. 加強村里廣播宣導與告知民眾疏散撤離相關資訊。 3. 聯繫國軍支援人力、機具及車輛協助保全對象之疏散撤離。 4. 啟動民政查報與通報作業系統。
建設處	<p>配合辦理大眾運輸緊急救援接駁，調用車輛接運保全對象、救災人員、救災器材及物資。</p>
社會處	<ol style="list-style-type: none"> 1. 開設、分配、布置與管理疏散撤離收容場所。 2. 人員登記、收容、編管、服務、救濟、慰問與遣散等事宜。 3. 救濟物資之緊急發放。 4. 平時預為建置保全對象中之弱勢民眾清冊。
衛生局	<ol style="list-style-type: none"> 1. 規劃、設立與運作災區救護站，進行緊急醫療、心理諮商及傳染病監視作業。 2. 醫療機構與醫事人員之指揮調派、醫療器材及藥品之供應調度及提供災區緊急醫療與後續醫療照顧事項。 3. 記錄、彙整傷患人數、傷病情形、傷患緊急醫療救護處置及癒後情形等資料。 4. 平時預為建置保全對象中之長期病患清冊。 5. 辦理災區防疫消毒衛教宣導工作。
環保局	<ol style="list-style-type: none"> 1. 督導災區環境清理及消毒事項。 2. 督導災區飲用水水質抽驗事項。

附錄 11、宜蘭縣水災應變參考水位站位置及警戒水位表

站碼	站名	水系	位置	一級警戒 水位 (公尺)	二級警戒 水位 (公尺)	三級警戒 水位 (公尺)	TM_X_67	TM_Y_67
2510H003	希能埔	和平溪	花蓮縣秀林鄉和平村	34.1	33.4	-	324613	269137
2560H006	蘭陽大橋	蘭陽溪	宜蘭縣羅東鎮復興村	7.3	6.4	5.8	327262	2734754
2560H017	家源橋	蘭陽溪	宜蘭縣大同鄉土場村	374.3	373.1	-	298984	2719362
2560H019	西門橋	蘭陽溪	宜蘭縣宜蘭市文昌路	8.9	8.2	6.8	324455	2739377
2560H020	噶瑪蘭橋	蘭陽溪	宜蘭縣壯圍鄉	3.6	2.5	-	333414	2734897
2560H022	清水大橋	蘭陽溪	宜蘭縣大同鄉復興村	198.6	197.5	-	311259	2725929
2560H023	北成橋	蘭陽溪	宜蘭縣羅東鎮北成橋	17.2	16.2	-	324585	273118
2560H024	牛鬥 (3)	蘭陽溪	宜蘭縣大同鄉牛鬥村牛鬥橋	212.4	211	-	306599	2726492
W08EG01	大坑橋	頭城河	宜蘭縣頭城鎮大坑橋	3	2.6	-	121.82919	24.85547
W08FG03	福興橋	福德坑溪	宜蘭縣頭城鎮福興橋	7.3	7	-	121.81975	24.85236
W08FG04	福成橋	金面溪	宜蘭縣頭城鎮福成橋	5	4.6	-	121.8158	24.84831
W08FH01	中崙橋	猴洞溪	宜蘭縣頭城鎮中崙橋	2.7	2.4	-	121.80211	24.82969
W08FG02	礁溪防潮閘	得子口溪	宜蘭縣礁溪鄉礁溪防潮閘	2.4	1.7	-	121.81906	24.82946
W08FI01	湯圍橋	湯圍溪	宜蘭縣礁溪鄉湯圍橋	5.3	5.0	-	121.77752	24.82821
W08GI01	三民橋	得子口溪	宜蘭縣礁溪鄉三民橋	7.0	6.5	-	121.76602	24.80912
W08GI02	七結橋	得子口溪	宜蘭縣礁溪鄉七結橋	3.4	2.8	-	121.77322	24.80624

W08GH01	玉龍橋	得子口溪	宜蘭縣礁溪鄉玉龍橋	3.7	3.1	-	121.79126	24.80902
W08GH02	時潮橋	得子口溪	宜蘭縣礁溪鄉時潮橋	2.9	2.2	-	121.81295	24.81767
W08HH02	車路頭橋	十三股大排	宜蘭縣礁溪鄉車路頭橋	7.2	6.9	-	121.80687	24.79493
W08HH01	社頭橋	十三股大排	宜蘭縣壯圍鄉社頭橋	2.5	2.2	-	121.81127	24.77985
W08IJ01	二結橋	梅州大排	宜蘭縣宜蘭市二結橋	10.5	10.2	-	121.73441	24.77517
W08JI02	凱旋橋	建業排水	宜蘭縣宜蘭市凱旋橋	1.7	1.3	-	121.7611	24.73819
W08JI01	新港橋	美福排水	宜蘭縣壯圍鄉新港橋	2.7	2.2	-	121.77591	24.73566
W08JG01	公館橋	美福排水	宜蘭縣壯圍鄉公館橋	2.8	2.5	-	121.81699	24.73562
W08KH01	錦孝橋	五結排水	宜蘭縣五結鄉錦孝橋	1.9	1.6	-	121.81228	24.70246
W08KI01	三結橋	四結排水	宜蘭縣五結鄉三結橋	4	3.8	-	121.78061	24.6952
W08LH03	協吉橋	五結排水	宜蘭縣五結鄉協吉橋	1.8	1.4	-	121.80041	24.68883
W08LG02	傳藝大橋	平行排水	宜蘭縣五結鄉傳藝大橋	2.1	1.2	-	121.82294	24.68172
W08LH02	打那岸橋	打那岸排水	宜蘭縣五結鄉打那岸橋	2.8	2.4	-	121.81421	24.66953
W08LG01	五股橋	五股排水	宜蘭縣五結鄉五股橋	1.4	1.2	-	121.8187	24.66816
W08MG01	林和源六路橋	林和源排水	宜蘭縣冬山鄉林和源六路橋	1.8	1.6	-	121.81362	24.65848
W08LH01	十六份五路橋	十六份排水	宜蘭縣冬山鄉十六份五路橋	4.5	4.2	-	121.78919	24.66321

W08MG02	三奇橋	林和源排水	宜蘭縣冬山鄉三奇橋	2.6	2.4	-	121.81374	24.64371
W08MH01	冬山河橋	冬山河	宜蘭縣冬山鄉冬山河橋	3.5	2.7	-	121.78709	24.63932
W08NI01	零工圍橋	舊寮溪	宜蘭縣冬山鄉零工圍橋	10	9.8	-	121.76238	24.6358
W08OF01	白米橋	蘇澳溪	宜蘭縣蘇澳鎮白米橋	3.9	3.6	-	121.85373	24.59611

附錄 6-4、宜蘭縣內抽水站位置及管理聯絡人表

抽水站名稱	鄉鎮	村里	X 座標	Y 座標	啟動水位	抽水機型式	數量	抽水量	電話	管理單位	聯絡人	連絡電話	傳真
十三股抽水站	頭城鎮	竹安里	331495	2746030	以現場為準	軸流式	4	5.4cms	9775404	宜蘭縣政府	鄭勝文	039251000#8038	03-9252741
砂仔港抽水站	頭城鎮	中崙里	330210	2747303	以現場為準	軸流式	4	2.2cms	9884044	宜蘭縣政府	鄭勝文	039251000#8038	03-9252741
新生抽水站	宜蘭市	新生里	326196	2740080	以現場為準	螺旋式	3	4cms	9289620	宜蘭市公所	劉志哲	03-9325164#703	03-9357970
宜東抽水站	宜蘭市	延平里	328005	2739147	以現場為準	立軸式	5	5cms	9374155	宜蘭市公所	劉志哲	03-9325164#703	03-9357970
金六結抽水站	宜蘭市	負郭里	324212	2739161	以現場為準	立軸式	3	3cms	9321320	宜蘭市公所	劉志哲	03-9325164#703	03-9357970
文昌抽水站	宜蘭市	西門里	324663	2739493	以現場為準	立軸式	2	2cms	9322407	宜蘭市公所	劉志哲	03-9325164#703	03-9357970
力行抽水站	宜蘭市	小東里	326077	2739896	以現場為準	立軸式	4	1cms	9356380	宜蘭市公所	劉志哲	03-9325164#703	03-9357970
新南抽水站	壯圍鄉	新南村	332700	2734913	以現場為準	豎軸式	4	12cms		宜蘭縣政府	曾伯彥	039251000#8053	03-9254017
上大福抽水站	壯圍鄉	新社村	332420	2742777	以現場為準	豎軸式	2	4cms	9308679	宜蘭縣政府	鄭勝文	039251000#8038	03-9252741
玉田抽水站	礁溪鄉	時潮村	331039	2745416	以現場為準	豎軸式	4	10cms	9889813	宜蘭縣政府	鄭勝文	039251000#8038	03-9252741
塹底抽水站	礁溪鄉	時潮村	331606	2745275	以現場為準	豎軸式	3	6cms	9889751	宜蘭縣政府	鄭勝文	039251000#8038	03-9252741
月眉抽水站	羅東鎮	新群里	331113	2729498	以現場為準	沉水式	2	2 cms	9605502	宜蘭縣政府	劉政儒	9251000#8038	03-9252741
打那岸抽水站	冬山鄉	武淵村	332147	2729447	以現場為準	螺旋式	2	2 cms	9503847	宜蘭縣政府	劉政儒	9251000#8038	03-9252741
平行排水抽水站	五結鄉	錦眾村	333972	2732871	以現場為準	豎軸式	6	18 cms	9605594	宜蘭縣政府	劉政儒	9251000#8038	03-9252741
清水抽水站	五結鄉	季新村	333994	2731697	以現場為準	豎軸式	2	4 cms	9506742	宜蘭縣政府	劉政儒	9251000#8038	03-9252741

附錄 12-1、經濟部移動式抽水機運用及維護管理作業要點

- 一、經濟部(以下簡稱本部)為運用調度、維護管理移動式抽水機(以下簡稱抽水機)，特訂定本要點。
- 二、本要點適用範圍包含本部所屬機關、內政部、直轄市、縣(市)政府及鄉(鎮、市、區)公所所有之抽水機。
- 三、抽水機以財產所有機關為管理機關；以實際控制運用之機關(構)、法人、團體為使用單位。

前項管理機關應負責抽水機之維護及更新，使用單位應負責抽水機之操作、保管及供應運轉油料。

- 四、使用單位應將抽水機編號、口徑、管理機關名稱、使用單位名稱、保管地點及專責保管人員姓名及聯絡電話之相關基本資料依附表一格式建檔，於每年汛期前送直轄市、縣(市)主管機關彙轉本部水利署。

使用單位為本部水利署所屬機關者，應於前項規定期限前，將基本資料逕送本部水利署。

本部水利署應將前二項彙整資料建置成資料庫。

- 五、抽水機資料有異動或其他狀況時，管理機關及使用單位應通報本部水利署。
使用單位於颱風豪雨期間，應將抽水機運用狀況依附表二格式定時通報轄管水災災害防救業務業務主管機關之應變中心或小組。
- 六、直轄市、縣(市)政府於每年汛期前，應參考淹水潛勢分析及歷年淹水事件，完成抽水機預布規劃，納入水災危險潛勢地區保全計畫，並報本部備查。
- 七、抽水機運用時機如下：

- (一) 中央氣象局發布豪、大雨特報或海上或海上陸上颱風警報期間之淹水或缺水事件。
- (二) 旱災期間缺水事件。
- (三) 政府機關、行政法人及公法人業務範圍之淹水或缺水事件。
- (四) 其他因事涉多數人公益或影響民眾生活之重大淹水或缺水事件。

抽水機應以運用於重大災害搶救為優先。

- 八、抽水機運用之種類如下：
 - (一) 待命：使用單位因應災害潛勢，將抽水機上車，以便隨時出動。
 - (二) 出勤：使用單位依第七點所列事件，派遣抽水機進行抽水作業，且於完成

抽水作業後歸建。

(三) 調用：管理機關或使用單位依第七點所列抽水事件，派遣抽水機長期協助其他政府機關、行政法人或公法人作業。

(四) 調度：管理機關或直轄市、縣（市）政府基於整體災害搶救需要，指派抽水機進行待命、出勤或調用之作業。

使用單位因其他單位申請派遣支援之抽水機出勤時間超過六個月以上時，得將該抽水機之使用單位變更為申請支援單位。

九、 颱風豪雨應變期間，抽水機待命及出勤之作業原則如下：

(一) 警報發布後，警戒區內使用單位得依權責考量、管理機關通報、本部或本部水利署應變小組通報，預布抽水機，並維持適當抽水機組待命，待命之抽水機一旦接獲淹水災害通報後，應於十分鐘內，出勤抽水作業。

(二) 各級水災災害防救業務主管機關接獲災情資訊後，應依權責通報使用單位，視災情狀況出動抽水機救災。

(三) 使用單位自有抽水機組不足以因應災情時，得申請轄管水災災害防救業務主管機關調度支援。

(四) 各管理機關及使用單位接獲行政院災害防救委員會(中央災害應變中心)、本部(本部災害應變小組)、本部水利署(本部水利署災害應變小組)通報，調度其所有或使用之抽水機時，非有正當理由不得拒絕，且應儘速將調度所需抽水機運至指定地點，向指定單位、人員報到。

(五) 第三款之支援申請，如係重大緊急事件，得跨級申請之。但應副知轄管水災災害防救業務主管機關。

抽水機出勤後，使用單位應立即將出勤、預定抵達抽水地點、啟動抽水作業時間、操作人員姓名及聯絡電話回報轄管水災災害防救業務主管機關，並副知本部水利署應變小組。

十、 非屬颱風豪雨期間，抽水機待命、出勤及調用之調度，由各管理機關或使用單位自行為之，惟不得影響防災緊急調度。

為因應災害或緊急事件需求之調度者，其作業原則依前點辦理。

十一、 依第九點規定申請支援之抽水機，申請單位應提供出勤地點、災害情形、受災範圍、排放地點、所需機組數量及型號、報到地點、受理報到人員連絡資料(含姓名、電話、職稱)，並供應運轉油料及人員餐飲。

抽水機依第九點待命及出勤期間，不得採用任何方式將抽水機組或其附件固定，減損機組機動救災之功能。

十二、使用單位應製作抽水機運作及淹水災情歷程資料備查。

各級水災災害防救業務主管機關應隨時派員查核、督導抽水機作業情形。

十三、依第九點申請支援之申請單位，應於災害減輕或消除後，立即歸還抽水機。但管理機關或使用單位認為無支援必要時，得主動召回抽水機，並告知申請單位。

前項使用單位應確認歸還之抽水機設備完整且功能正常。如有故障或損壞，申請單位應負責修復；無法修復時，應負責賠償。

十四、抽水機出勤時應由公務人員專責監控；一處地點至少應由一位專責人員隨同出勤。

前項專責人員，原則由使用單位派遣，惟經協調得由申請單位派遣之。

第一項地點範圍，一處最大以一村(里)為限。但依其範圍專責人員足以掌控抽水機之運作使用者，不在此限。

支援直轄市、縣(市)政府之抽水機，報到後，申請之直轄市、縣(市)政府應變中心指揮官應指派第一項之專責人員；惟同一淹水處跨兩以上直轄市、縣(市)者，由本部水利署指派所屬機關人員擔任第一項之專責人員。

十五、管理機關每年應編列抽水機維護保養經費。

抽水機於防汛期間發生故障時，管理機關得協調使用單位先行墊付修理。

十六、管理機關應指派專人負責機組設備維護保養等工作，定期辦理所有抽水機之維護保養工作，並記錄保養、運轉資料備查。

管理機關及使用單位之維護保養工作得委外辦理。

十七、使用單位應指派專人負責管理、運轉及保管機組設備。

十八、本部得定期督導各管理機關及使用單位抽水機之運用、維護管理紀錄及維護保養經費編列情形，並納入年度防災績效考評。經本部評選優良者，得建議予相關人員適當之獎勵。

附錄 12-2、經濟部淹水災害通報作業要點

- 一、經濟部（以下簡稱本部）為使本部水利署暨所屬機關、內政部、行政院農業委員會以及各直轄市與縣（市）政府辦理水災災害防救業務計畫（以下簡稱水災防救計畫）之災情蒐集及通報作業有所依循，特訂定本要點。
- 二、各級水災災害防救業務主管機關應蒐集及查證淹水災情，並立即通報相關權責機關，進行救災作業。
- 三、各級水災災害防救業務主管機關應建立水利單位人員巡察、民眾傳遞、媒體監看及其他通報機制，並得建立防汛隊等多元化災情蒐集、查報管道，以及時掌握淹水災害災情。
- 四、直轄市、縣(市)政府應於每年防汛期前，完成災害應變中心淹水災情巡察、通報及查證人員編組，並報本部備查。

鄉(鎮、市、區)公所應於每年防汛期前，完成災害應變中心淹水災情巡察、通報及查證人員編組，並報直轄市、縣(市)政府備查。
- 五、前點編組人員之職掌如下：
 - （一）災情巡察人員：巡察轄管範圍，主動察覺災情。
 - （二）災情通報人員：通報災情予權責機關。
 - （三）災情查證人員：確認由民眾傳遞及媒體傳播災情之正確性。
- 六、直轄市及縣（市）政府應依水災防救計畫及第三點規定，於轄區內易積淹水鄉(鎮、市、區)組成防汛隊，協助淹水災情巡察、通報及查證作業。

前項防汛隊得併同於依河川管理辦法規定組成之防汛搶險隊，亦得優先由直轄市、縣（市）轄區內之義警民防組織、巡守隊、救難組織編成。
- 七、防汛隊應協助直轄市、縣（市）政府執行下列任務：
 - （一）轄區內水情與淹水災情之巡察、查證及通報作業。
 - （二）轄區內水利設施之巡察。
 - （三）轄區水利設施防汛搶險工作之執行。
- 八、直轄市、縣(市)政府應定期辦理淹水災情巡察、查證、通報人員及防汛隊隊員之教育訓練及演練。

直轄市、縣(市)政府應於每年汛期後，辦理淹水災情巡察、查證、通報人員及防汛隊與其隊員之成效考核。考核優異者得報經本部覆核後，由本部發給獎金及獎狀之鼓勵。

前項考核要點由直轄市、縣(市)政府依權責訂之；覆核及獎勵要點由本部另訂之。

九、各級政府機關為蒐集災情應設置災情通報專線,提供民眾主動告知或其他單位(機構)通報災情。

十、直轄市、縣(市)政府、鄉(鎮、市、區)水災災害防救業務主管機關蒐集之災情資訊,應依附件一格式彙整後,屬市區排水(含下水道)淹水災害者,應通報內政部;屬農田灌溉排水及野溪淹水災害者,應通報行政院農業委員會;屬河川、區域排水淹水災害者,應通報本部。

前項淹水災害屬通報內政部及行政院農業委員會者,應同時副知本部,俾彙整通報行政院災害防救委員會。

中央管河川及區域排水之淹水災害者,應由本部水利署所屬機關依附件一格式彙整通報本部。

十一、內政部、行政院農業委員會及本部於中央災害應變中心一級及二級開設期間應將彙整之災情,逕送中央災害應變中心及本部應變小組統籌運用。

十二、各級水災災害防救業務主管機關自民眾告知、媒體監看或其他單位(機構)通報知悉災情時,應立即指派或通知權責機關指派災情查證人員或防汛隊隊員,依附件二格式進行查證作業。

查證人員或防汛隊隊員應將查證結果,立即通報指派機關。經查災情有誤時,權責機關應予澄清。

十三、各級水災災害防救業務主管機關除應持續追蹤災情處置情形,及依附件三格式填報災情處置情形外,並應依第十點規定程序通報行政院災害防救委員會或依第十一點陳報中央災害應變中心。

前項災情追蹤,俟災情排除或不影響交通與重要生活機能後,解除列管。

十四、本要點所訂災情通報程序詳如附圖。

十五、本部應訂定業務督導計畫,於每年汛期前,督導及檢查直轄市、縣(市)政府及本部水利署所屬機關,辦理淹水災情蒐集、通報及查證業務之整備狀況與執行成效。

附錄 12-3、各級政府災時對疏散撤離之作業分工事項表

(行政院秘書處 99 年 8 月 16 日院臺忠字第 0990102203 號函)

單位 執行內容	中央政府	縣(市) 政府	鄉(鎮、市) 公所	村里	備註
1.提供地方警戒資訊	◎ (給縣市)	○ (給鄉鎮)	○ (給村里)		含公路通阻與封橋封路資訊
2.劃定管制區	△ (協助縣市)	◎ (負責劃定)	○ (協助縣市)		管制區禁止民眾進入活動
3.劃定應撤離村里		○ (協助鄉鎮)	◎ (負責劃定)		
4.建立應撤離名冊		△ (協助並確認)	○ (綜整名冊)	◎ (統籌負責)	鄉(鎮、市)公所應調派必要行政人力，協助村里進行調查作業。
5.收容場所準備	△ (其他支援)	○ (協助並確認)	◎ (統籌負責)		含各類物資之整備
6.提供交通工具	△ (其他支援)	◎ (統籌負責)	○ (協助)		
7.下達疏散撤離命令並通知應撤離村里		○ (協助鄉鎮)	◎ (統籌負責)		
8.通知應撤離民眾			○ (協助並確認)	◎ (統籌負責)	由警政、消防系統共同協助村里辦理通知民眾撤離事宜(含集合時間及地點之通知)。
9.回報中央疏散情形		◎ (統籌負責)	○ (協助)		輸入 EMIS 災情系統
10.通知民眾返家		△ (交通支援)	◎ (統籌負責)	○ (協助並確認)	

備註：◎-主辦、○-協辦、△-支援