



基隆市水災危險潛勢地區保全計畫



基隆市政府

中華民國一〇六年四月

目錄

第一章、目的.....	1
第二章、水災危險潛勢地區劃定.....	1
第三章、水災危險潛勢地區應變暨疏散撤離措施.....	20
第四章、附則.....	28

圖目錄

圖 3-1 基隆市災害通報流程圖.....	20
圖 3-2 防汛器材運用流程圖.....	21
圖 3-3 移動式抽水機運用流程圖.....	23
圖 3-4 疏散撤離流程圖.....	25
圖 3-5 疏散撤離資訊傳遞流程圖.....	26
圖 4-1 水災疏散避難圖相關資訊配置圖.....	29
圖 4-2 指示牌製作樣式範例.....	29

表目錄

表 2-1 基隆市水災危險潛勢地區保全計畫表.....	2
表 3-1 移動式抽水機預佈表.....	22

附錄

附錄一、基隆市淹水潛勢圖.....	附錄 1-1
附錄二、基隆市近 3 年重大淹水地區表.....	附錄 2-1
附錄三、災害通報單.....	附錄 3-1
附錄四、災情查報處置表.....	附錄 4-1
附錄五、災情管制表.....	附錄 5-1
附錄六、基隆市 106 年度淹水災情人員與防汛搶險隊員編組表 ..	附錄 6-1
附錄七-1、基隆市防汛器材資源表.....	附錄 7-1
附錄七-2 基隆市政府移動式抽水機數量清冊表.....	附錄 7-2
附錄七-3 防汛備料放置位置圖.....	附錄 7-3
附錄八、第十河川局移動式抽水機聯絡表.....	附錄 8-1
附錄九、水利署移動式抽水機支援申請表.....	附錄 9-1
附錄十、基隆市水災疏散避難圖.....	附錄 10-1
附錄十一、基隆市轄內水災避難據點位置表.....	附錄 11-1
附錄十二、鄉（鎮、市、區）水災危險潛勢地區保全計畫參考範本格式	附錄 12-1
附錄十三、水災緊急通報資料表.....	附錄 13-1
附錄十四、基隆市水災災害疏散撤離權責分工表.....	附錄 14-1
附錄十五、基隆市水災應變參考警戒水位位置及水位值表.....	附錄 15-1
附錄十六、基隆市內抽水站位置及管理聯絡人表.....	附錄 16-1
附錄十七、經濟部移動式抽水機運用及維護管理作業要點.....	附錄 17-1
附錄十八、經濟部淹水災害通報作業要點.....	附錄 18-1
附錄十九、各級政府災時對疏散撤離之作業分工.....	附錄 19-1
附錄二十、經濟部水災災害支援協助處理項目及程序要點.....	附錄 20-1

基隆市水災危險潛勢地區保全計畫

第一章、目的

依據中華民國 103 年 1 月 29 日總統華總一義字第 10300013721 號令制定公布「流域綜合治理特別條例」第 11 條第 1 項規定，各該地方目的事業主管為防範氣候變遷導致之災害，應訂定防災應變計畫。各直轄市、縣(市)政府依「災害防救法」第 20 條第 1 項規定，原已訂有地區災害防救業務計畫，包括減災、整備、應變及復建等防救災等各階段計畫重點工作。

為進行水患防治工作，除加速推動流域整體治理外，並加強推動流域綜合治理計畫之避洪減災非工程措施，落實全民自主防災行動，持續推動及輔導水患自主防災社區、健全水情及災情資訊網絡，以及擴增移動式抽水機能量，提升防救災能量，並掌握基隆市轄管區域易受水害及水災危險潛勢地區，就其保全對象及警戒範圍擬訂各項應變暨疏散撤離措施，俾於颱風豪雨應變期間及時啟動相關應變及疏散撤離作業，以有效減少災損及保障居民生命財產安全。

第二章、水災危險潛勢地區之劃定

依據基隆市一日暴雨 450 毫米淹水潛勢圖，繪製轄區淹水深度 50 公分(含)以上淹水潛勢圖(附錄一)，同時參考近 3 年轄區重大淹水地區調查表(附錄二)等資料，就轄區淹水嚴重地區、村落人口聚集處、重要保護標的或歷(近)年颱風豪雨有實際執行水災疏散撤離之區域等原則，據以劃定水災危險潛勢地區。

依據劃定之水災危險潛勢地區，並就該地區內之保全對象及其相對應之避難處所及疏散撤離緊急通報人(村里長)等資料，製作成「水災危險潛勢地區保全計畫表」(表 2-1)，俾快速應用於疏散撤離作業。

表 2-1-1 基隆市水災危險潛勢地區保全計畫表（中正區）

水災危險潛勢地區（里）	保全戶數	避難處所	避難所地址	疏散撤離通報人員（里長）	聯絡電話
信義里	義二路、信一路交叉路口	富貴市場地下室 (100 人)	信六路 21 號	江添丁	
	信五路 8~18 號前				
	信五路（義一路~中正路口）				
正義里	正義路 2 巷 56 號旁			駱錫賢	
正船里	五、中船路 40 號之 11 號間	新船里民會堂 (80 人)	中船路 11 號 2 樓	江惠卿	
海濱里	北寧路 154 巷口至海大工學館	海大	基隆市中正區北寧路 2 號	莊哲豪	
		海事職校	基隆市中正區祥豐街		
中正里	中正路、正清路口	中正區公所 (50 人)	中正路 674 號 7 樓	梁火龍	
	中正路 528 巷大排				
中濱里	武昌街 17~19 號、106~118 號				
中砂里	豐稔街 48 巷口附近	中砂里民活動中心 (60 人)	正豐街 50 號	廖正龍	
	豐稔街 100 巷				
砂灣里	祥豐街 68 巷 1~9 號、25~45 號間	砂灣里民會堂 (70 人)	祥豐街 95 號 3 樓之 13	簡曉東	
	祥豐街 81~207 號間				
	祥豐街 177 巷 1~25 號				
	祥豐街 138~192 號				
	祥豐街 135 號前				
	祥豐街大排洪水溝沿岸				
	中正路 318 巷 85~113 號				

水災危險 潛勢地區 (里)	保全戶數	避難處所	避難所地址	疏散撤離 通報人員 (里長)	聯絡電話
砂灣里	正榮街 110 巷	正砂活動中心 (80 人)	中正路 165 之 1 號	簡曉東	
真砂里	安瀾橋下大排洪水溝	真砂里民會堂 (25 人)	中正路 310 號	魏君龍	
建國里	立德路 2~46 號	建國里民會堂 (50 人)	祥豐街 467 號	陳堃信	
	立德路 58 號至祥豐街 口一帶				
	祥豐街 229~343 號街 兩側				
	祥豐街 229~449 巷口 前				
社寮里	和一路 106~158 號淹 水	和平里民會堂 (80 人)	和一路 155-4 號	范詠翔	
建國里	祥豐街 327~377 號	海大	基隆市中正區北寧路 2 號	陳堃信	
		海事職校	基隆市中正區祥豐街		
	祥豐街 106~146 號	碧砂里民會堂 (80 人)	環港 84 號 2 樓		
	祥豐街 345 號前及 251 巷、3 弄	新豐里民會堂 (50 人)	新豐街 482-1 號 3 樓		
	祥豐街 198 巷				

表 2-1-2 基隆市水災危險潛勢地區保全計畫表(信義區)

水災危險潛勢地區(里)	(保全戶數)	避難處所	避難所地址	疏散撤離通報人員(里長)	聯絡電話
仁義里	信二路 238 號	仁義里民大會堂(30 人)	信二路 246 巷 32 號	王柏力	
義幸里	信二路 172 號	義幸里民大會堂(15 人)	信二路 176 號後側 5 樓	李王環	
義民里	信一路 30 巷內	義民、義和聯合里民大會堂(60 人)	信一路 6 號 3 樓	連轉旺	
	信二路 74 巷 6~18 號前				
義和里	東信路 324 號至信一路 22 號前	義民、義和聯合里民大會堂(60 人)	信一路 6 號 3 樓	蔡麗月	
	信二路 11 號至義九路交會口處雙向排水溝				
	東信路 326 號附近				
智慧里	仁一路 7 巷 35 號	智慧里民大會堂(30 人)	仁一路 37 巷 17 號	蔡美玉	
	月眉路 226 號前				
	月眉路 17 號~33 號前				
	月眉路 39 號~184 號				
	月眉路 280 號~290 號				
智誠里	月眉路 65 巷 45~11 號至 45~17 號 月眉路 25 號	智慧里民大會堂(30 人)	仁一路 37 巷 17 號	張文金	

水災危險 潛勢地區 (里)	(保全戶數)	避難處所	避難所地址	疏散撤離 通報人員 (里長)	聯絡電話
禮東里	東明路 55 巷 10 號至東明路口	禮儀、禮東聯合里民大會堂(50 人)	東明路 77 巷 9 之 1 號 2 樓	賴興泉	
	東明路 39 巷 31 號至東明路口				
	東明路 77 巷 7 弄口至東明路口				
	東明路 67 巷 20 號至東明路口				
信綠里	東信路 282~1 至 282~34 號一帶	信綠里民大會堂(50 人)	東信路 322 之 1 號	吳銘達	
	東信路 290 至 322 號前一帶				
東信里	東信路 258 巷全巷、264 巷全巷、310 巷等	信綠里民大會堂(50 人)	東信路 322 之 1 號	賴姵綺	
東光里	崇法街口至崇法街 17 巷口兩側	東光里民大會堂(50 人)	崇法街 133 號地下室	黃元良	
	東信路 154 巷				
	崇法街 55 巷 6 號後側				
	崇法街 79 巷				
	東信路 132 號至 172 號前				
	東信路 105 號附近				

水災危險 潛勢地區 (里)	(保全戶數)	避難處所	避難所地址	疏散撤離 通報人員 (里長)	聯絡電話
東明里	東信路 63 巷排水溝附近	東明里民大會堂 (50 人)	東信路 35 巷 47 號 3 樓	賴賢義	
	東光路 32 巷垃圾集中點附近				
	東信路 35 巷附近				
孝深里	深澳坑路 2~36 至 2~53 號間	東安里民大會堂 (50 人)	東信路 10 之 2 號	陳茂松	
孝德里	深澳坑路 133~16 至 298 巷一帶	深澳坑活動中心 (30 人)	深澳坑路 256 之 1 號	朱志偉	

表 2-1-3 基隆市水災危險潛勢地區保全計畫表(仁愛區)

水災危險潛勢地區(里)	(保全戶數)	避難處所	避難所地址	疏散撤離通報人員(里長)	聯絡電話
文安里	南榮河沿岸	尚智國小(100人)	龍安街 326 號	李隆進	
	成功一路 14 巷	崇文里民會堂(30人)	龍安街 148 之 1 號		
	成功一路 47 巷	仁愛區公所(150人)	光一路 28 號 6 樓		
	龍安街 96 巷 1 弄、7 弄				
虹橋里	劉銘傳路全段	虹橋里民會堂(30人)	仁二路 53 號	李碧霞	
仁德里	愛一路 34 號前	仁德里民會堂(30人)	孝一路 82 之 1 號旁	王朝成	
德厚里	龍安街 149 至 169 號 南榮河及旭川河淤塞	德水里民會堂(30人)	龍安街 198 巷 6 號	林金旺	
吉仁里	南榮路 219 號旁	吉仁里民會堂(100人)	南新街 29 之 6 號	李建德	
玉田里	仁一、仁二、愛四、愛五路段	仁愛國小禮堂(150人)	仁二路 139 號	闕美玉	
兆連里	獅球路 31 巷(兆連國宅)	仁愛區公所(150人)	光一路 28 號 6 樓	潘國龍	
玉田里	仁二路 212 巷及仁一路 303 巷	玉田里民會堂(20人)	愛四路 2 巷 22 之 1 號	闕美玉	
	仁二路 202 號至 216 號及仁三路 34 至 40 號及愛一路 1 至 40 號				

水災危險 潛勢地區 (里)	(保全戶數)	避難處所	避難所地址	疏散撤離 通報人員 (里長)	聯絡電話
龍門里	龍安街 413 號之 1	尚智國小 (100 人)	龍安街 326 號	林宗益	
	龍安街 421 號一帶				
	南榮路 134 巷 16 弄一 ~18 號及 134 巷 18 之 一~48 之 1 號一帶				
	南榮路 134 巷 58 號、 62 之 1 號一帶				
	龍安街 333 號至 409 號一帶				
	龍安街 398 號、400 巷 2~24 號一帶				
	南榮路 134 巷 14 弄一 ~11 號一帶				
	龍安街 413 號之 1~ 439 之 1 號一帶				
	龍安街 285~313 號				
	南榮路 134 巷 2~12 號一帶				
崇文里	崇文里崇安街 40、 54、64、86、25、 104 巷	崇文里民會堂 (30 人)	龍安街 148 之 1 號	何永吉	
	崇文里停車場				
	崇文里南榮路 58 號				

水災危險 潛勢地區 (里)	(保全戶數)	避難處所	避難所地址	疏散撤離 通報人員 (里長)	聯絡電話
智仁里	智仁里延平街 12 巷	虹橋里民會堂 (30 人)	仁二路 53 號	林志堅	
	仁二路、劉銘傳路口				
	延平街 12 巷				
福仁里	南榮路 1~115 號	福仁里民會堂 (20 人)	南榮路 117 巷 31 弄 1 號	林木火	
德厚里	龍安街 198 巷 2 號至 龍安街 218 號	德水里民會堂 (30 人)	龍安街 198 巷 6 號	林金旺	
博愛里	仁二路至仁三路間之 愛三路路段	仁德里民會堂 (30 人)	孝一路 82 之 1 號旁	李自富	
	愛三路 1 至 28 號一帶	博愛里民會堂 (80 人)	愛一路 8 號 3 樓之 7		
曲水里	南榮路 64 巷 46~61 號一帶	德水里民會堂 (30 人)	龍安街 198 巷 6 號	徐鄭麗鳳	
	龍安街 141~283 號 一帶				
	曲水街 1~33 號				
	南榮路 64 巷 1~37 號 一帶				
	龍安街 196 巷 1~20 號				
明德里	自來街一帶	明德里民會堂 (40 人)	自來街 13 巷 5 之 2 號	許文杰	

表 2-1-4 基隆市水災危險潛勢地區保全計畫表(中山區)

水災危險潛勢地區(里)	保全戶數	避難處所	避難所地址	疏散撤離通報人員(里長)	聯絡電話
新建里	成功二路 1 巷 1~199 號(西定河沿岸)	安民里民會堂(50 人)	新民路 37 號	高瑞堂	
安民里	中山一路 9~59 號前方	安民里民會堂(50 人)	新民路 37 號	羅聰德	
通明里	中華路 36 巷 6 之 1~10 之 1 號(通明大排旁)	通明里民會堂(20 人)	中華路 46 巷 2 號	林寶悌	
仙洞里	仁安街 23~97 號	仙洞里民會堂(20 人)	太白街 2 之 3 號	何銘松	
和平里	中山三路 45 巷口	和平里活動中心(20 人)	中山二路 103 巷 82 之 2 號	張和妹	
太白里	光華路 15 巷口	太白里民會堂(50 人)	光華路 7 號 2 樓	陳貴文	
德安里	復興路 259 巷 35 號	德安里民會堂(50 人)	復興路 259 巷 1 之 1 號	謝銘傳	
	德安路卅六號附近				
西康里	西定路四二三巷一六~卅五號間	西康里民會堂(30 人)	復興路 24 號	張繼志	

表 2-1-5 基隆市水災危險潛勢地區保全計畫表(安樂區)

水災危險潛勢地區(里)	保全戶數	避難處所	避難所地址	疏散撤離通報人員(里長)	聯絡電話
樂一里	樂一路 43 巷 2~33 號	安樂區公所 (50 人)	安樂路二段 164 號 2 樓	郭時福	
	樂一路 28 巷 15~19 號				
三民里	麥金路 402~526 號	三民里里民會堂 (70 人)	安和一街 386 號	許超勝	
	樂利二街 2~60 號				
西川里	新西街 5~45 巷	西川里里民會堂 (30 人)	西川里新西街 1 號	王忠誠	
定國里	定國街 1~120 號	定國里里民會堂 (40 人)	定國街 11 巷 42 號	石北海	
定邦里	安一路 100 巷兩旁民宅	安樂區公所 (50 人)	安樂路二段 164 號 2 樓	李振銘	
安和里	樂一路 12 巷~28 巷			童意鵬	
鶯安里	麥金路 11 巷	安樂區公所 (50 人)	安樂路二段 164 號 2 樓	謝偉仁	
鶯歌里	麥金路 2~220 號	鶯歌里民活動中心 (50 人)	安樂路二段 164 號 9 樓	何進守	
	八德路 76、78 巷				
新西里	新西街 68 巷(靠西定河沿岸)	新西里里民會堂 (50 人)	新西街 106 之 1 號	陳漢昭	
中崙里	基金一路 214~397 號	中崙里里民會堂 (150 人)	基金二路 3 巷 3 號	李源林	
	基金二路 1 巷及 3 巷				

水災危險 潛勢地區 (里)	保全戶數	避難處所	避難所地址	疏散撤離 通報人員 (里長)	聯絡電話
興寮里	基金一路 108-18 號前 五 B 匝道口	興寮里民活動中心 (60 人)	基金一路 41 號	連淑慧	
	基金一路 92 號				
內寮里	基金三路 51 號 (新家坡社區入口處)	內寮里里民會堂 (60 人)	武聖街 9 號	陳玉慧	
永康里	樂一路 28 巷、崇德路 15 巷 10 號附近	永康里里民會堂 (30 人)	崇德路 10 巷 22 號	余素雲	
七賢里	安和一街 10 號 (里民 會堂)	七賢里里民會堂 (60 人)	安和一街 10 號	林慶寶	
長樂里	樂利三街 2 巷口 (麥金 路段)	五福里里民會堂 (60 人)	樂利三街 34 巷 52 號	戴勝雄	

表 2-1-6 基隆市水災危險潛勢地區保全計畫表(暖暖區)

水災危險潛勢地區(里)	(保全戶數)	避難處所	避難所地址	疏散撤離通報人員(里長)	聯絡電話
八西里	尚仁街八堵鐵橋下至尚仁國小	八西里民會堂(20人)	八堵路 27 號	蘇欽榮	
八中里	金華街八堵鐵橋下及金華街全里	八中里民會堂(30人)	金華街 204 號	俞偉明	
八堵里	八堵路四九巷 17、18、28 之一號	八堵里民會堂(30人)	源遠路 2 巷 4 號	蔡毓濱	
八南里	八堵火車站至八堵加油站	八南里民會堂(60人)	源遠路 27 號	陳碧琴	
	八堵路 185 巷內				
過港里	過港路 349~353 號	過港里民會堂(60人)	過港路 54 號	陳清池	
	過港路 161、317~1 號				
	寧靜街 35~1 號				
暖暖里	源遠路 30~78 號	暖暖里民會堂(50人)	暖暖街 281 巷 58 號	陳建興	
暖暖同里	暖暖街 16 巷簡易運動場及暖暖街 2~6 號	暖暖同里民會堂(60人)	暖暖街 16 巷 41 號	李傳河	
暖西里	暖暖街 530 巷 11~17 號、92~98 號	暖西里民會堂(60人)	東勢街 26 巷 69 號	周明信	
	暖暖街 570 巷 96 弄 1 號				
	暖暖街 379 巷 8 號				
	東勢街 6~22 號、31 號、26 巷 7~9 號、36 巷 2 號				

水災危險 潛勢地區 (里)	(保全戶數)	避難處所	避難所地址	疏散撤離 通報人員 (里長)	聯絡電話
碇和里	源遠路 89 巷內	碇和里民會堂 (60 人)	暖碇路 170 之 1 號	林香	
	源遠路 104 ~ 206 號、129~175 號				
	源遠路 152 巷 3~55 號				
碇內里	源遠路 181 巷 2~12 號、193 巷 2~18 號	碇內里民會堂 (50 人)	暖碇路 15 巷 136 號	林錦隆	
	源遠路 199 巷 1~3 號、249 巷 1~203 號				
	源遠路 208~232 號				
	暖碇路 30~31 號				
碇安里	源遠路 249 巷河濱公 園、簡易運動場、碇 安兒童公園	碇安里民會堂 (60 人)	源遠路 277 巷 23 號	余冠龍	
	源遠路 249 巷 2~112 號				
暖東里	東勢街 133 及 135 號	暖東里民會堂 (20 人)	東勢街 54 之 11 號	林嘉萬	

表 2-1-7 基隆市水災危險潛勢地區保全計畫表(七堵區)

水災危險潛勢地區(里)	(保全戶數)	避難處所	避難所地址	疏散撤離通報人員(里長)	聯絡電話
百福里	福二街 128~356 號	百福里民會堂 (50 人)	實踐路 263 號	何孟翰	
	福二街 154 巷 1~35 號				
	福二街 172 巷 2~12 號				
	福二街 242 巷 1~22 號				
	百三街 67~95 號				
	百五街 22~83 號				
	百五街 64 巷 28~34 號				
	百六街 60~104 號				
	實踐路 253 巷				
友二里	華新二路 8~24-1 號	友二里民會堂 (80 人)	華新二路 35-1 號	蘇秋福	
正明里	自治街(南興路口至光明路口)	七堵區公所 (50 人)	自治街 15 號	謝連堂	
	光明路(明德一路口至自治街口)				
	南光街				

水災危險 潛勢地區 (里)	(保全戶數)	避難處所	避難所地址	疏散撤離 通報人員 (里長)	聯絡電話
六堵里	明德二路 101~111 號 週邊	六堵里民會堂 (50 人)	工建路 104 巷 17-2 號	廖國勳	
	工建路、工建南路、工 建北路				
	工建西路 22 號附近				
堵南里	堵南街	堵南里民會堂 (30 人)	大德路 44 號	余佩儒	
	長安街				
	大德路 94~96 號				
正光里	自治街	正光里民會堂 (50 人)	南興路 37 號 4 樓	邱繼彥	
	光明路				
	開元路				
永安里	俊德街 4~8 號	七堵國小 (300 人)	明德一路 184 號	陳君治	
	崇信街 37、39、41 巷				
	崇孝街 1~83 號				
	崇孝街 30、42 巷				
	明德一路 250~380 號				

水災危險 潛勢地區 (里)	(保全戶數)	避難處所	避難所地址	疏散撤離 通報人員 (里長)	聯絡電話
永平里	明德一路			林東漢	
長興里	東新街 4、6、18、37、 65、73 巷	長興里民會堂 (50 人)	東新街 25 號	姚琴富	
富民里	崇義街 124~142 號	七堵國小 (300 人)	明德一路 184 號	吳明宗	
	明德一路 2 巷				
	崇廉街 69~72 號				
	崇禮街 129 巷 1~72 號				
	崇禮街 131~145 號				
實踐里	實踐路 1~76 號	百福里民會堂 (50 人)	實踐路 263 號	吳麗如	
	福一街 1~76 號				
	百一街 69~195 號				
	百二、百三街				
	福二、福三、福五街				
永平里	崇智街	七堵國小	明德一路 184 號	林東漢	

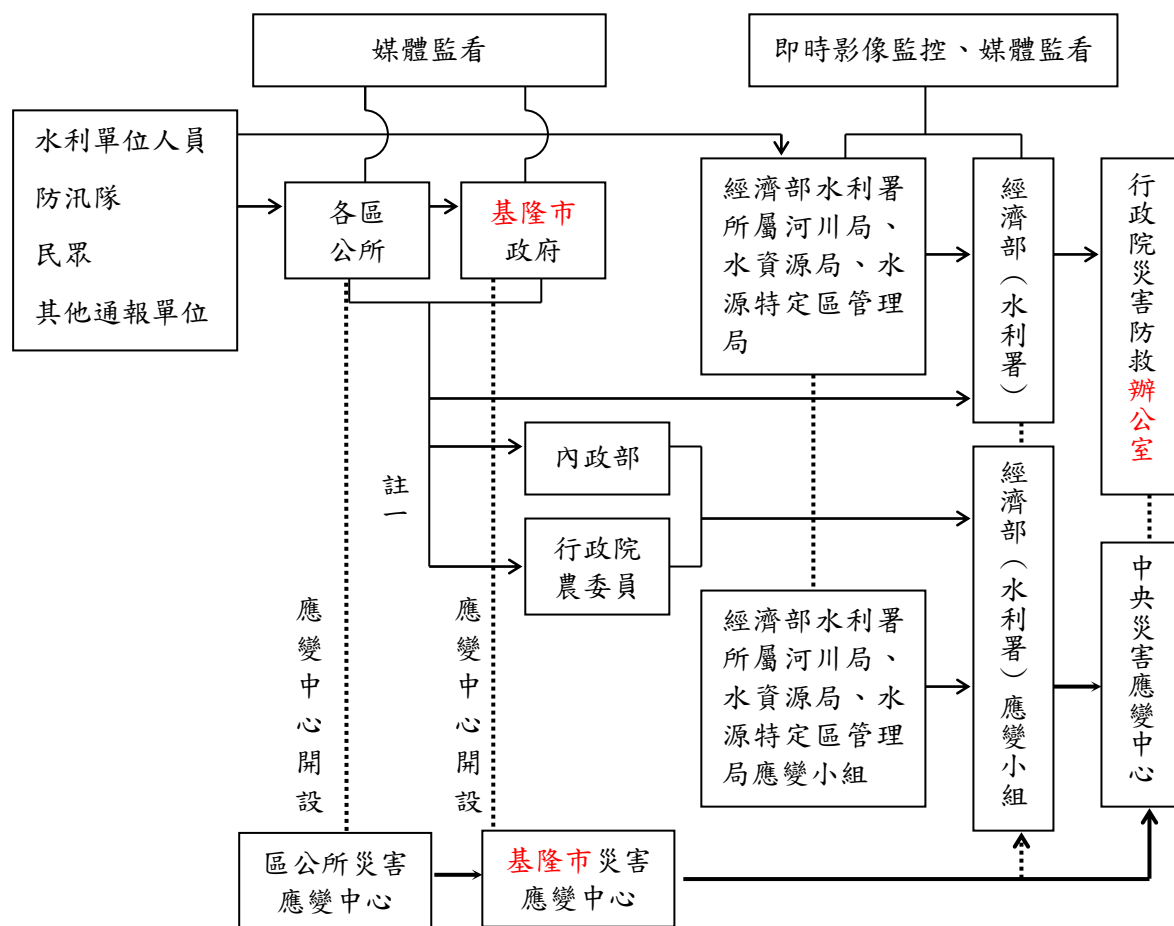
水災危險 潛勢地區 (里)	(保全戶數)	避難處所	避難所地址	疏散撤離 通報人員 (里長)	聯絡電話
	崇信街	(300 人)			
	自治北街				
	永富路				
自強里	大華一路 125 巷	七堵國小 (300 人)	明德一路 184 號	張仁化	
	大華一路 71~113 號				
	自強路 8~48 號				
堵北里	福一街、福二街	百福里民會堂 (50 人)	實踐路 263 號	林俊德	
	百三街、百五街、百六 街、百七街				
	實踐路				
八德里	八德路沿基隆河	七堵國小 (300 人)	明德一路 184 號	余文財	
	大華一路 1~69 號(沿 基隆河)				
瑪東里	大華二路	瑪南里民會堂 (30 人)	大成街 4 號	李文良	
	大華二路 158~192 號 後山				
	大同街 1-1~2 號(北基 墓園路口)				

水災危險 潛勢地區 (里)	(保全戶數)	避難處所	避難所地址	疏散撤離 通報人員 (里長)	聯絡電話
瑪西里	大華三路 48、5、96-3	瑪西里民會堂 (150 人)	大華三路 105 號	陳美雲	
	大華三路 100-1 往後 石橋				
正明里	自治街 28、38、52 巷	七堵區公所 (50 人)	光明路 21 號	謝連堂	
泰安里	泰安路 75 巷 25 及 25-1 號	泰安里民會堂 (100 人)	泰和路 57 號	詹仁豪	
	泰安產業道路泰安溪 沿線				
	泰安路 96-16 號				

第三章、水災危險潛勢地區應變暨疏散撤離措施

一、災情通報流程：

依內政部「執行災情查報通報複式佈建措施」及經濟部「經濟部淹水災情通報作業要點」，擬訂災情通報流程圖（圖 3-1），以進行災情蒐集、通報、查證與追蹤災情處置（附錄三、四、五）。另於汛期前完成災情巡察、通報、查證人員及防汛搶險隊編組（附錄六）。



- 註一：屬市區排水（含下水道）淹水災害者，通報內政部；屬農田灌溉排水及野溪淹水災害者，通報行政院農業委員會；屬河川、區域排水淹水災害者，通報經濟部；前述災情應同時副知經濟部。
- 註二：縣市政府（災害應變中心）知悉災情，應立即指派或通知權責機關指派災情查證人員查證。查證人員或防汛隊隊員查證結果，應立即通報指派機關。經查災情有誤時，權責機關應予澄清。
- 註三：縣市政府（災害應變中心）應持續追蹤災情處置情形，通報行政院災害防救委員會或陳報中央災害應變中心。俟災情排除或不影響交通與重要生活機能後，解除列管。
- 註四：災害應變中心開設需視氣候及災害各情況，由各機關進行一級或二級開設，待災害解除後，方可結束應變中心開設。

圖 3-1 基隆市災情通報流程圖

二、防汛器材運用流程

(一) 掌握防汛器材資訊：

掌握轄區本市各局處及鄉（鎮、市）公所、第十河川局及相關單位之防汛器材資源，製作基隆市防汛器材資源表（附錄七），俾利有效調度或申請支援；並依防汛器材運用流程圖（圖 3-2）或視水情現況辦理防汛器材整備及防汛搶險事宜。

(二) 防汛器材運用流程：

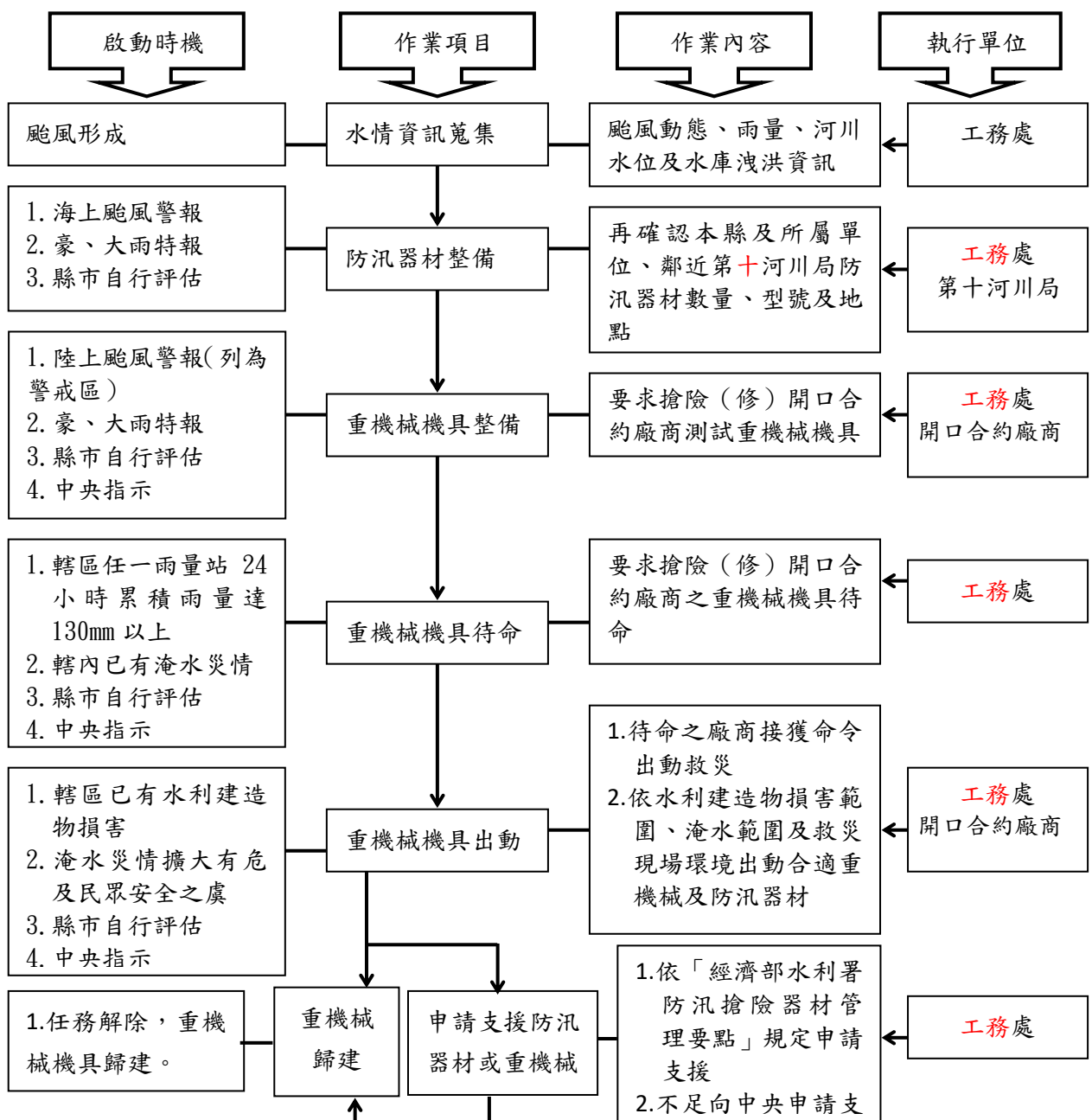


圖 3-2 防汛器材運用流程圖

三、移動式抽水機運用流程

(一) 移動式抽水機預佈及調度

依水災危險潛勢地區保全計畫表所列水災危險潛勢地區，將基隆市與各區公所實際控管運用之大、中、小型移動式抽水機進行預佈（表 3-1）及依實際水情作彈性調度，並擬定移動式抽水機運用流程圖（圖 3-3），俾於災時有效執行抽排除淹（積）水。

掌握臨近第十河川局實際控管運用之大型移動式抽水機資訊，以製作河川局移動式抽水機聯絡表（附錄八），有支援需求時並依移動式抽水機運用流程圖申請支援（附錄九）。

表 3-1 移動式抽水機預佈表

保全地區	抽水機數量	管理單位	聯絡電話	抽水機預佈地點
暖暖區	3 台	暖暖區公所	2457-9121#503	暖暖區公所
七堵區	3 台	七堵區公所	2456-6171#505	七堵區公所
中正區	3 台	中正區公所	2463-3341#503	中正區公所
仁愛區	3 台	仁愛區公所	2430-1122#304	仁愛區公所
信義區	3 台	信義區公所	2428-2101#303	信義區公所
安樂區	3 台	安樂區公所	2431-2118#503	安樂區公所
中山區	3 台	中山區公所	2423-2181#504	中山區公所

(二) 移動式抽水機運用作業流程：

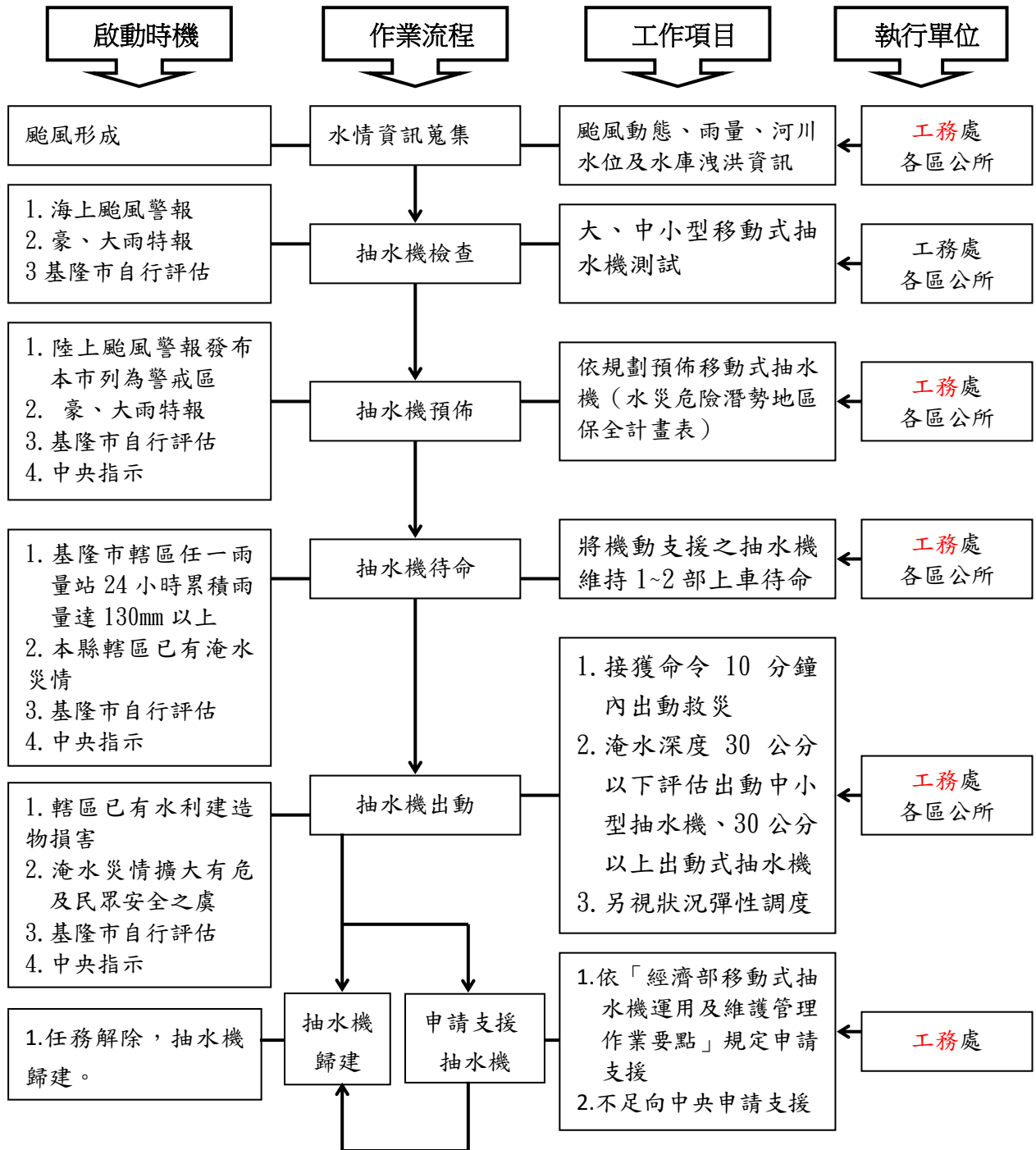


圖 3-3 移動式抽水機運用流程圖

四、疏散撤離作業流程

(一) 疏散撤離作業流程：

依水災危險潛勢地區保全計畫表之水災危險潛勢地區、保全戶(人)數及疏散避難場所條件，繪製基隆全市各區水災危險潛勢地區疏散避難圖(附錄十)，並依經濟部函頒之「水災危險潛勢地區疏散撤離標準作業程序」擬定疏散撤離作業流程(圖 3-4)及資訊傳遞流程(圖 3-5)，俾於水災時有效執行疏散撤離危險地區民眾，減少傷亡。

(二) 保全對象及疏散撤離定義

保全對象係單指水災危險潛勢地區內居民，特別是需支援護送之弱勢族群(如長期病患、獨居老人、行動不便、身心障礙等)或居住地下室者均應確實掌握，必要時應優先協助疏散撤離。

疏散撤離係指居民自住處平面疏散撤離至指定安全避難所、親友家，或垂直疏散至自家或同樓層 2 樓以上(如水庫潰壩應疏散至 5 樓以上)之安全處所。

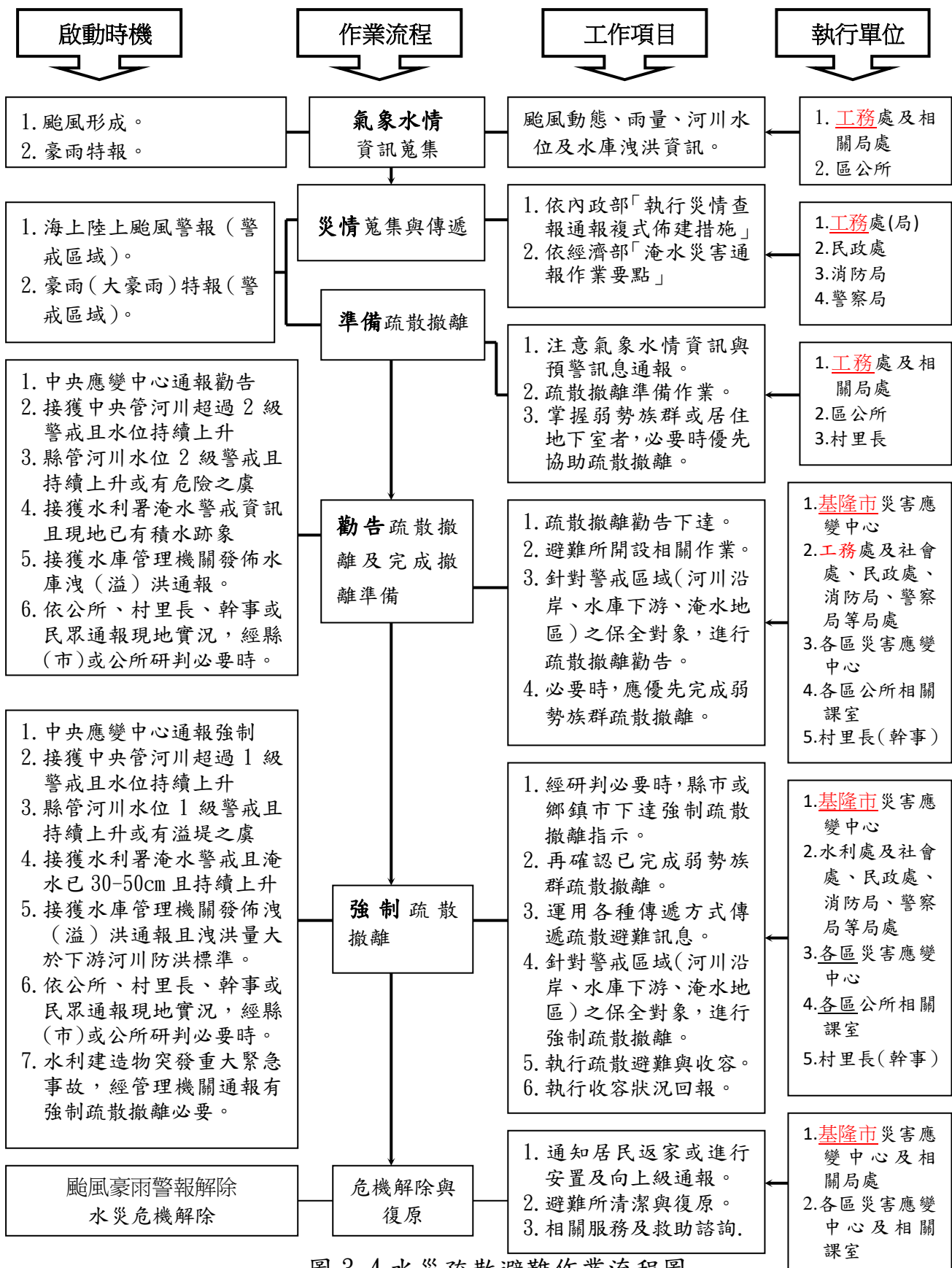


圖 3-4 水災疏散避難作業流程圖

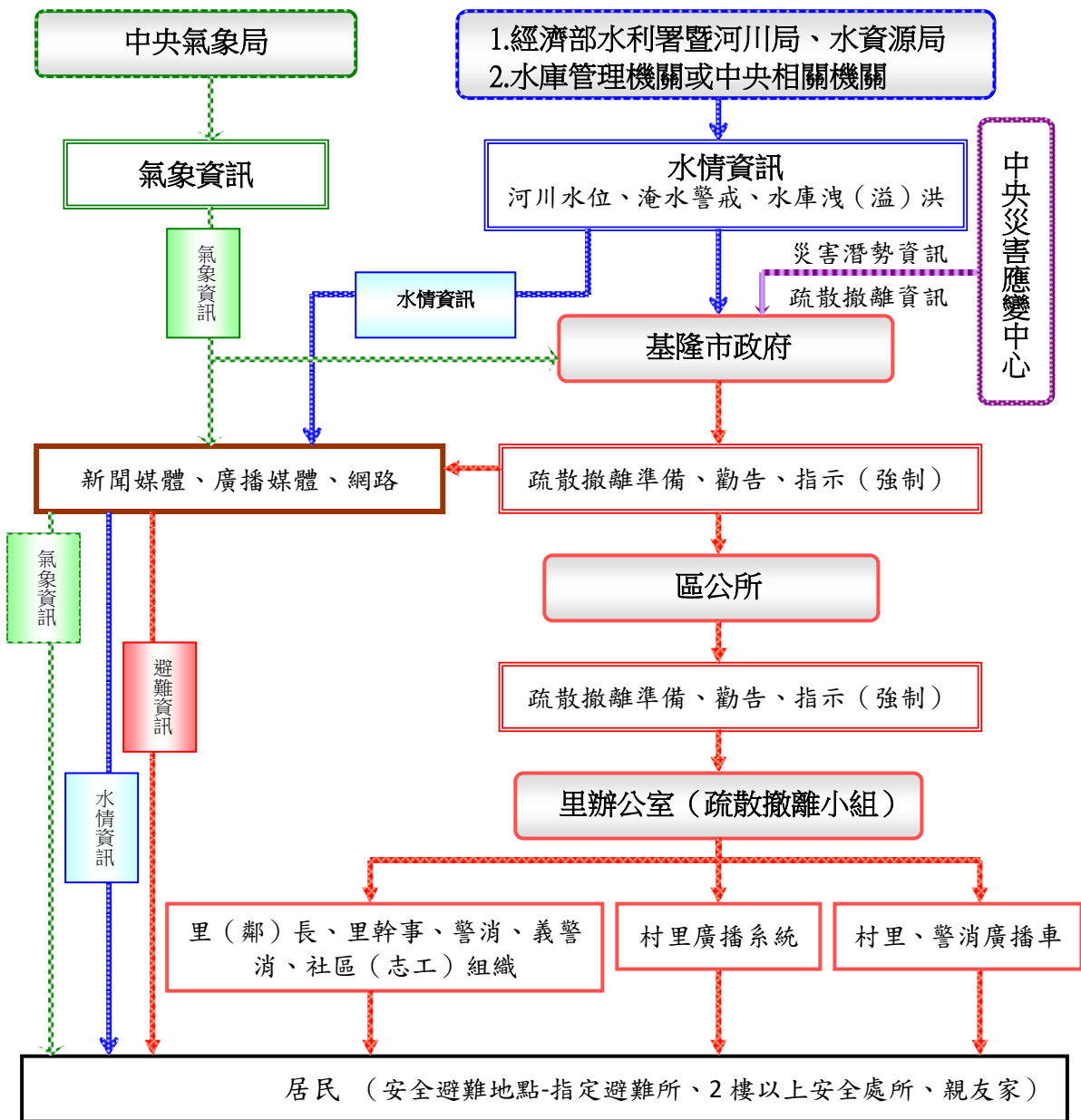


圖 3-5 水災疏散撤離資訊傳遞流程圖

(三) 疏散撤離權責分工：

市府災害應變中心下達疏散撤離指示後，由警察局、消防局、衛生局、民政處、社會處及工務處等相關局處依權責分工（附錄十四）協助各區災害應變中心辦理疏散撤離相關工作，儘速完成水災危險地區內民眾之撤離與後續工作。

第四章、附則

一、教育宣導：

基隆市政府及各區公所適時印製相關宣導資料及圖說，利用各種機會藉由防災教育宣導，教導民眾認識災害、建立正確風險及防災觀念，以提昇全民防災意識及緊急應變能力。

二、圖說製作：

基隆市政府及各區公所推動將水災疏散避難圖製作成大型看板(如圖 4-1，基隆市成果範例如附錄十所示)設置於村里內明顯處，另於村落人口聚集處或重要保護標的等沿疏散撤離路線設置指示牌(如圖 4-2)，以達平時宣導、災時引導功能。

三、演練與計畫更新備查

基隆市政府及各區公所針對本計畫平時加以演練(每年汛期前至少 1 次)，並於災時落實執行。

基隆市政府每年定期或不定期(重大水災後)更新水災危險潛勢地區保全計畫內容，以維持資料之正確性及有效性，並於每年汛期前提報經濟部備查。

四、督導鄉區公所擬訂計畫或更新及提報備查

基隆市政府每年督導區公所擬訂或更新該轄「水災危險潛勢地區保全計畫」，計畫內容以簡明及實用為原則，並應隨時維持計畫資料之正確性及有效性，同時於每年汛期前提報基隆市政府備查，俾使區公所落實水災疏散撤離之命令下達及通報應撤離之村里民眾等相關作業。區公所「水災危險潛勢地區保全計畫」參考範本格式，如附錄十二。


範例 基隆市 00 區 00 里水災防災地圖

●災害通報單位			
單位名稱	電話		
臺北辦公室			
台南辦公室			
●村長聯絡電話			
職稱	姓名	電話	行動電話
●村辦公室聯絡資訊			
電話	地址		
●消防隊聯絡電話			
單位名稱	電話		
●避難收容所聯絡電話			
避難收容所	地址		
聯絡人	電話		

●避難處所一覽表				
地區別	避難處所	地址	電話	聯絡人
北基	南化松水廠			

4-1 水災疏散避難圖相關資訊配置圖

範例



600公尺

避難收容場所

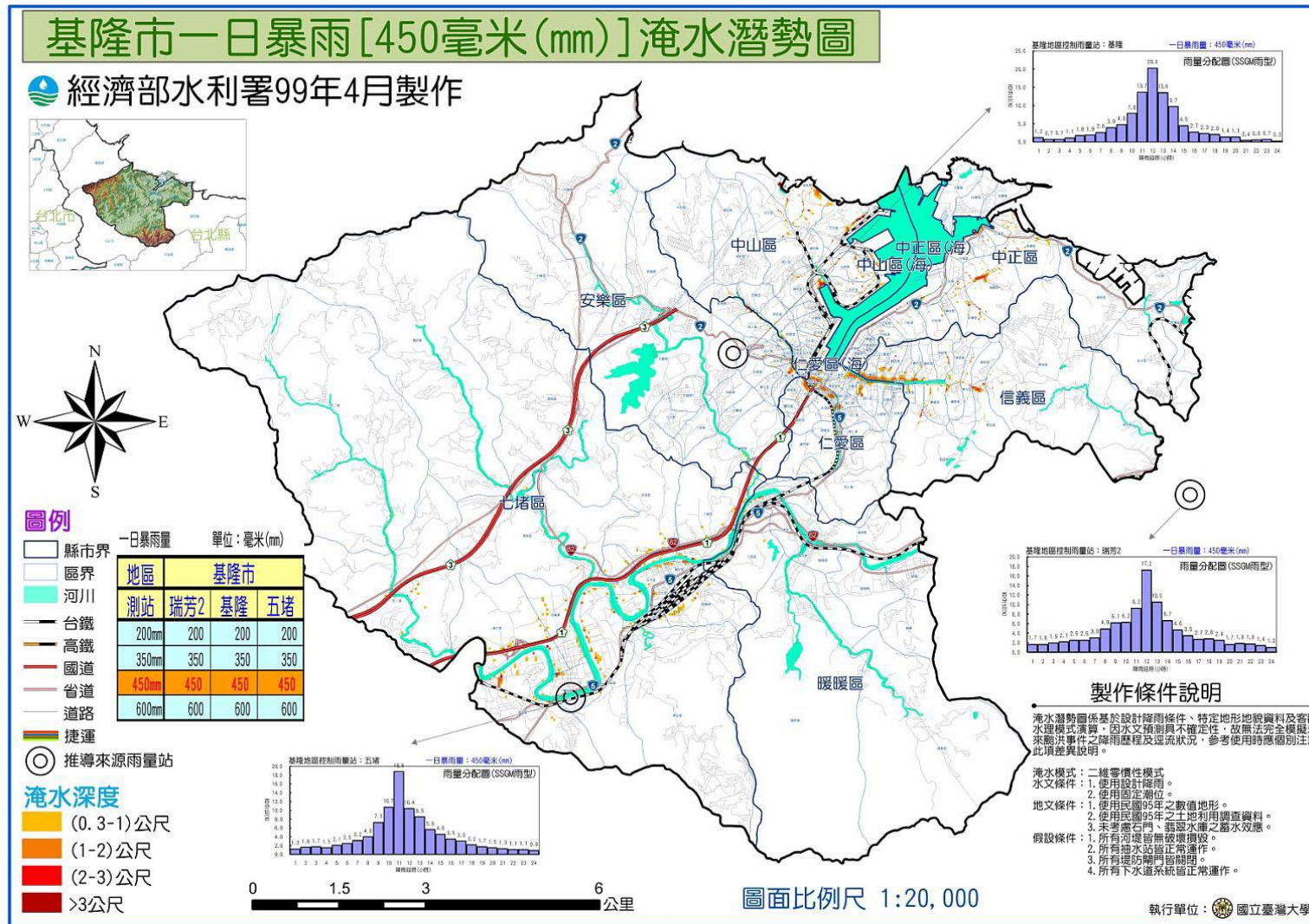
00 國小

基隆市政府

圖 4-2 指示牌製作樣式範例

附錄

附錄一、基隆市淹水潛勢圖



資料來源：<http://www.dprc.ncku.edu.tw/download/main.htm> 下載

附錄二、基隆市近 3 年重大淹水地區表

縣(市)	鄉鎮區	位置	淹水日期及原因	淹水高度
基隆市	暖暖區	暖江橋旁(往過港方向)及過港路 8 號前	105 年 06 月 17 日豪雨	約 15CM
基隆市	暖暖區	八堵路 185 巷 13 號	105 年 09 月 28 日梅姬颱風	約 15CM
基隆市	暖暖區	八堵路涵洞處	105 年 09 月 28 日梅姬颱風	約 30CM
基隆市	七堵區	千祥橋右轉五堵交流道處	105 年 07 月 08 日積淹水	約 80 公分
基隆市	七堵區	堵南街 1 之 1 號	105 年 07 月 08 日積淹水	約 120 公分
基隆市	中山區	德和里復興路 212 巷口	104 年 9 月 16 日豪雨	淹水超過 15 公分
基隆市	中山區	中和里中和路 70 巷	104 年 9 月 16 日豪雨	淹水超過 10 公分
基隆市	中山區	德和里民活動中心前	104 年 9 月 16 日豪雨	淹水超過 15 公分
基隆市	中山區	安民里中山一路 33 號至 59 號	104 年 9 月 16 日豪雨	淹水超過 30 公分
基隆市	中山區	仁正里中山二路 65 巷 43 至 51 號	104 年 9 月 16 日豪雨	淹水超過 20 公分
基隆市	中山區	西康里西定路 423 巷 52 號	104 年 9 月 16 日豪雨	淹水超過 15 公分
基隆市	中山區	德和里復興路 200-5 號	105 年 06 月 17 日豪雨	內部淹水 5 公分
基隆市	中山區	德和里復興路 200-6 號	105 年 06 月 17 日豪雨	內部淹水 5 公分
基隆市	中山區	德和里復興路 200-7 號	105 年 06 月 17 日豪雨	內部淹水 5 公分
基隆市	中山區	德和里復興路 200-8 號	105 年 06 月 17 日豪雨	內部淹水 5 公分
基隆市	中山區	德和里復興路 200-9 號	105 年 06 月 17 日豪雨	內部淹水 5 公分
基隆市	中山區	德和里復興路 200-10 號	105 年 06 月 17 日豪雨	內部淹水 8 公分

縣(市)	鄉鎮區	位置	淹水日期及原因	淹水高度
基隆市	中山區	德和里復興路 200-11 號	105 年 06 月 17 日豪雨	內部淹水 8 公分
基隆市	中山區	德和里復興路 200-12 號	105 年 06 月 17 日豪雨	內部淹水 8 公分
基隆市	中山區	德和里復興路 200-13 號	105 年 06 月 17 日豪雨	內部淹水 8 公分
基隆市	中山區	德和里復興路 200-14 號	105 年 06 月 17 日豪雨	內部淹水 10 公分
基隆市	中山區	德和里復興路 200-15 號	105 年 06 月 17 日豪雨	內部淹水 10 公分
基隆市	中山區	德和里復興路 200-16 號	105 年 06 月 17 日豪雨	內部淹水 10 公分
基隆市	中山區	德和里復興路 200-18 號	105 年 06 月 17 日豪雨	內部淹水 3 公分
基隆市	中山區	德和里復興路 208 號	105 年 06 月 17 日豪雨	內部淹水 15 公分
基隆市	中山區	德和里復興路 210 號	105 年 06 月 17 日豪雨	內部淹水 15 公分
基隆市	中山區	德和里復興路 214 號	105 年 06 月 17 日豪雨	內部淹水 15 公分
基隆市	中山區	德和里復興路 216 號	105 年 06 月 17 日豪雨	內部淹水 15 公分
基隆市	中山區	德和里復興路 218 號	105 年 06 月 17 日豪雨	內部淹水 15 公分
基隆市	中山區	安民里新民路 1 號	105 年 06 月 17 日豪雨	內部淹水 5 公分
基隆市	中山區	安民里中山一路 11 號	105 年 06 月 17 日豪雨	內部淹水 13 公分
基隆市	中山區	安民里中山一路 13 號	105 年 06 月 17 日豪雨	內部淹水 8 公分
基隆市	中山區	安民里中山一路 21 號	105 年 06 月 17 日豪雨	內部淹水 25 公分
基隆市	中山區	安民里中山一路 25 號	105 年 06 月 17 日豪雨	內部淹水 11 公分
基隆市	中山區	安民里中山一路 27 號	105 年 06 月 17 日豪雨	內部淹水 10 公分

縣(市)	鄉鎮區	位置	淹水日期及原因	淹水高度
基隆市	中山區	安民里中山一路 29 號	105 年 06 月 17 日豪雨	內部淹水 10 公分
基隆市	中山區	安民里中山一路 31 號	105 年 06 月 17 日豪雨	內部淹水 10 公分
基隆市	中山區	安民里中山一路 33 號	105 年 06 月 17 日豪雨	內部淹水 2 公分
基隆市	中山區	安民里中山一路 37 號	105 年 06 月 17 日豪雨	內部淹水 15 公分
基隆市	中山區	安民里中山一路 39 號	105 年 06 月 17 日豪雨	內部淹水 15 公分
基隆市	中山區	安民里中山一路 41 號	105 年 06 月 17 日豪雨	內部淹水 40 公分
基隆市	中山區	安民里中山一路 45 號	105 年 06 月 17 日豪雨	內部淹水 16 公分
基隆市	中山區	安民里中山一路 49 號	105 年 06 月 17 日豪雨	內部淹水 30 公分
基隆市	中山區	安民里中山一路 51 號	105 年 06 月 17 日豪雨	內部淹水 30 公分
基隆市	中山區	安民里中山一路 55 號	105 年 06 月 17 日豪雨	內部淹水 30 公分
基隆市	中山區	安民里中山一路 57 號	105 年 06 月 17 日豪雨	內部淹水 30 公分
基隆市	安樂區	基金一路與該路 208 巷口	104 年 09 月 16 日豪雨	30~50 公分
基隆市	安樂區	安和一街 121 巷	105 年 06 月 17 日豪雨	10 公分
基隆市	安樂區	基金一路 174 號	105 年 10 月 09 日豪雨	10 公分
基隆市	中正區	近三年無重大淹水		
基隆市	仁愛區	近三年無重大淹水		
基隆市	信義區	近三年無重大淹水		

附錄三、災害通報單

傳受單位		通報時間		年 月 日 時 分	
<input type="checkbox"/> 經濟部部長 <input type="checkbox"/> 經濟部水利署署長 <input type="checkbox"/> 經濟部水利署水利防災中心 <input type="checkbox"/> 內政部營建署 <input type="checkbox"/> 行政院農業委員會水土保持局 <input type="checkbox"/> 行政院農業委員會農田水利處 <input type="checkbox"/> 交通部中央氣象局 <input type="checkbox"/> 災害防救科技中心		通報別		<input type="checkbox"/> 初報 <input type="checkbox"/> 續報 <input type="checkbox"/> 結報	
		通報單位		經濟部	
		電話		(02) 37073110 (02) 37073119	傳真
副知單位					
<input type="checkbox"/> 行政院災害防救委員會					
發生時間		年 月 日 午 時 分			
災害地點					
發生原因					
災情狀況					
影響情形		淹水長度____公尺、寬度____公尺、深度____公分 <input type="checkbox"/> 人車尚可通行 <input type="checkbox"/> 人車無法通行 <input type="checkbox"/> 民宅積水			
應行處置措施		1. 查證災情並追蹤列管處置情形。 2. 抽水機調派情形。 3. 處置情形持續回報本部。			
備註		請定時將最新處置情形回報本部至災情狀況解除為止。			

附錄四、災情查報處置表

豪雨淹水災情查報處置表				
氣象基本資料	時間			
	地點			
	單位			
	累積降雨量 (事後補紀錄)			
查詢及回復對象	時間		查詢結果	<input type="checkbox"/> 無災情
	單位			<input type="checkbox"/> 有災情(續填下面欄位)
	姓名			列管案號: _____
	電話			
淹水時間				
淹水地點				
淹水情形	長_____m、寬_____m、深_____cm			
影響層面	影響人車通行	<input type="checkbox"/> 有 <input type="checkbox"/> 無		
	住宅淹水	<input type="checkbox"/> 有 <input type="checkbox"/> 無		
處置情形	聯絡人姓名電話			
	協勤人員姓名電話			
	抽水機派遣情形	出動單位		
		帶隊人員姓名電話		
		規格		
		數量		
		出動時間		
		抵達時間		
開始抽水時間				
完成淹水抽除時間				

附錄五、災情管制表

案號	上傳時間	縣(市)(鄉鎮)	災情類別	發生時間	發生地點	現場狀況	處理情形	處理狀態

附錄六、基隆市 106 年度淹水災情人員與防汛搶險隊員編組表

直轄市、縣(市)		基隆市政府工務處 對口承辦人：蘇文彥 0912-377-337				
災情通報專線		電話區碼(02) 2433-6973、2433-4720、2432-5017、2432-5216 傳真：2432-4819				
災情人員	災情查察人員 任務：巡察轄管範圍主動察覺災情。	姓名	職務	辦公室電話	行動電話	責任區域
		蘇先正	巡防員	2433-6973		暖暖區、安樂區
		蘇進財	巡防員	2433-6973		信義區
		張博堯	巡防員	2433-4720		七堵區
		江偉昶	巡防員	2432-5017		七堵區
		陳清華	臨時人員	2433-6973		仁愛區、信義區
		鄧安順	臨時人員	2432-4819		中正區
		余建興	臨時人員	2433-4720		七堵區、暖暖區
		陳淑媛	臨時人員	2433-4720		七堵區、暖暖區
		兵東逸	臨時人員	2433-4720		中山區、安樂區
		陳南宏	臨時人員	2433-4720		中山區、安樂區
		災情通報人員 任務：通報災情予權責機關。	姓名	職務	辦公室電話	行動電話
		蘇文彥	技士	2433-6973		gjssjacky@mail.klcc.gov.tw
		陳志宏	技士	2433-4720		K1038@mail.klcc.gov.tw
		李國興	技士	2433-6973		K1712@mail.klcc.gov.tw
	災情查證人員 任務：確認由民眾傳播及媒體傳播災情之正確性。	姓名	職務	辦公室電話	行動電話	責任區域
		陳清華	臨時人員	2433-6973		仁愛區、信義區
		鄧安順	臨時人員	2432-4819		中正區
		余建興	臨時人員	2433-4720		七堵區、暖暖區

		陳淑媛	臨時人員	2433-4720		七堵區、暖暖區
		兵東逸	臨時人員	2433-4720		中山區、安樂區
		陳南宏	臨時人員	2433-4720		中山區、安樂區
防汛搶險隊	編組任務 執行內容	姓名	職務	辦公室電話	行動電話	責任區域
	指揮工程進行搶修事宜。	林俊緯	科長	2433-6973		全市
	協助指揮工程進行搶修事宜。	陳志宏	技士	2433-4720		全市
	移動式抽水機調度支援。	陳志宏	技士	2433-4720		全市

註：1. 若人員過多不足填報，請自行影印使用；災情查察人員與災情查證人員可為同一組人員。

2. 本表請直轄市、縣（市）政府填列後，報本部備查。

附錄七-1

基隆市防汛器材資源表

項目	數量		存放地點
防汛塊	方型塊：106 個 鼎型塊：20 個		碇內抽水站
砂包	500 袋(另已簽訂開口合約 依需求立即製作)		實踐抽水站
太空袋	100 袋(另已簽訂開口合約 依需求立即製作)		六堵抽水站
移動式抽水機	9 台	0.3cms x8 台 0.2cms x1 台	暖暖防汛倉庫(6 台) 自強抽水站(3 台)

附錄七-2 基隆市政府移動式抽水機數量清冊表

編號	管理機關	使用單位	放置地點 (含村(里))	口徑 (英吋)	專責保管人員			備註
					姓名	電話(公)	電話(行動)	
01	基隆市政府	基隆市政府	暖暖區防汛倉庫	12	陳志宏	(02)2433-6973	0933-059-440	
02	基隆市政府	基隆市政府	暖暖區防汛倉庫	12	陳志宏	(02)2433-6973	0933-059-440	
03	基隆市政府	基隆市政府	暖暖區防汛倉庫	12	陳志宏	(02)2433-6973	0933-059-440	
04	基隆市政府	基隆市政府	暖暖區防汛倉庫	12	陳志宏	(02)2433-6973	0933-059-440	
05	基隆市政府	基隆市政府	暖暖區防汛倉庫	12	陳志宏	(02)2433-6973	0933-059-440	
06	基隆市政府	基隆市政府	暖暖區防汛倉庫	10	陳志宏	(02)2433-6973	0933-059-440	
07	基隆市政府	基隆市政府	自強抽水站	12	陳志宏	(02)2433-6973	0933-059-440	
08	基隆市政府	基隆市政府	自強抽水站	12	陳志宏	(02)2433-6973	0933-059-440	
09	基隆市政府	基隆市政府	自強抽水站	12	陳志宏	(02)2433-6973	0933-059-440	

©使用單位將抽水機資本資料建檔，並於每年汛期前送直轄市、縣(市)政府主管機關彙轉經濟部。

附錄七-3 防汛備料放置位置圖



附錄七 -3 防汛備料放置位置圖



附錄 7-4

附錄七 -3 防汛備料放置位置圖



附錄七 -3 防汛備料放置位置圖



附錄八

第十河川局移動式抽水機聯絡表

編號	使用單位	存放地點	地址	保管人	連絡電話	馬力 (HP)	口徑 (英吋)	額訂揚程 (M)	抽水量 (CMS)	抽水機種類
十河-01	十河局	十河局	局內	黃建基			12"			
十河-02	十河局	十河局	局內	黃建基			12"			
十河-03	十河局	十河局	局內	黃建基			12"			
十河-04	十河局	十河局	局內	黃建基			10"			
十河-05	十河局	十河局	局內	黃建基			10"			
十河-06	十河局	十河局	局內	黃建基			10"			
十河-07	十河局	十河局	局內	黃建基			10"			
十河-08	十河局	十河局	局內	黃建基			10"			
十河-09	十河局	十河局	局內	黃建基			10"			
十河-10	十河局	十河局	局內	黃建基			10"			

編號	使用單位	存放地點	地址	保管人	連絡電話	馬力 (HP)	口徑 (英吋)	額訂揚程 (M)	抽水量 (CMS)	抽水機種類
十河-11	十河局	十河局	局內	黃建基			10"			
十河-12	十河局	十河局	局內	黃建基			10"			
十河-13	十河局	十河局	局內	黃建基			10"			

附錄九

移動式抽水機支援申請表

申請機關：

受理機關：經濟部

填報人（職稱/姓名/電話）：

水利署抽水機調度小組電話：02-37073113

核定人：

申請時間：

傳真：02-37073044、02-37073054

	支援鄉鎮	抽水區域 (含淹水情形)	報到地點	聯絡人 (姓名、電話)	支援 單位	所在地點	出發時間	預計 抵達 時間	帶隊官 (姓名、電話) 操作員 (姓名、電話)	機組編號	申請單位 簽收時間	組裝完 成時間	撤離 時間
										到達報到 地點時間	到達抽水 地點時間	開始抽 水時間	
1.				姓名： 電話：					姓名： 電話： 姓名： 電話：				
2.				姓名： 電話：					姓名： 電話： 姓名： 電話：				
3.				姓名： 電話：					姓名： 電話： 姓名： 電話：				

註：一、粗黑框內由審核機關填寫。二、每台抽水機請填寫一列。三、粗黑框右側由各支援單位填寫。

第 頁/共 頁

擬辦（經濟部抽水機調度小組）	審核（抽水機小組值班科長）	核定（值組長）

基隆市水災防災地圖

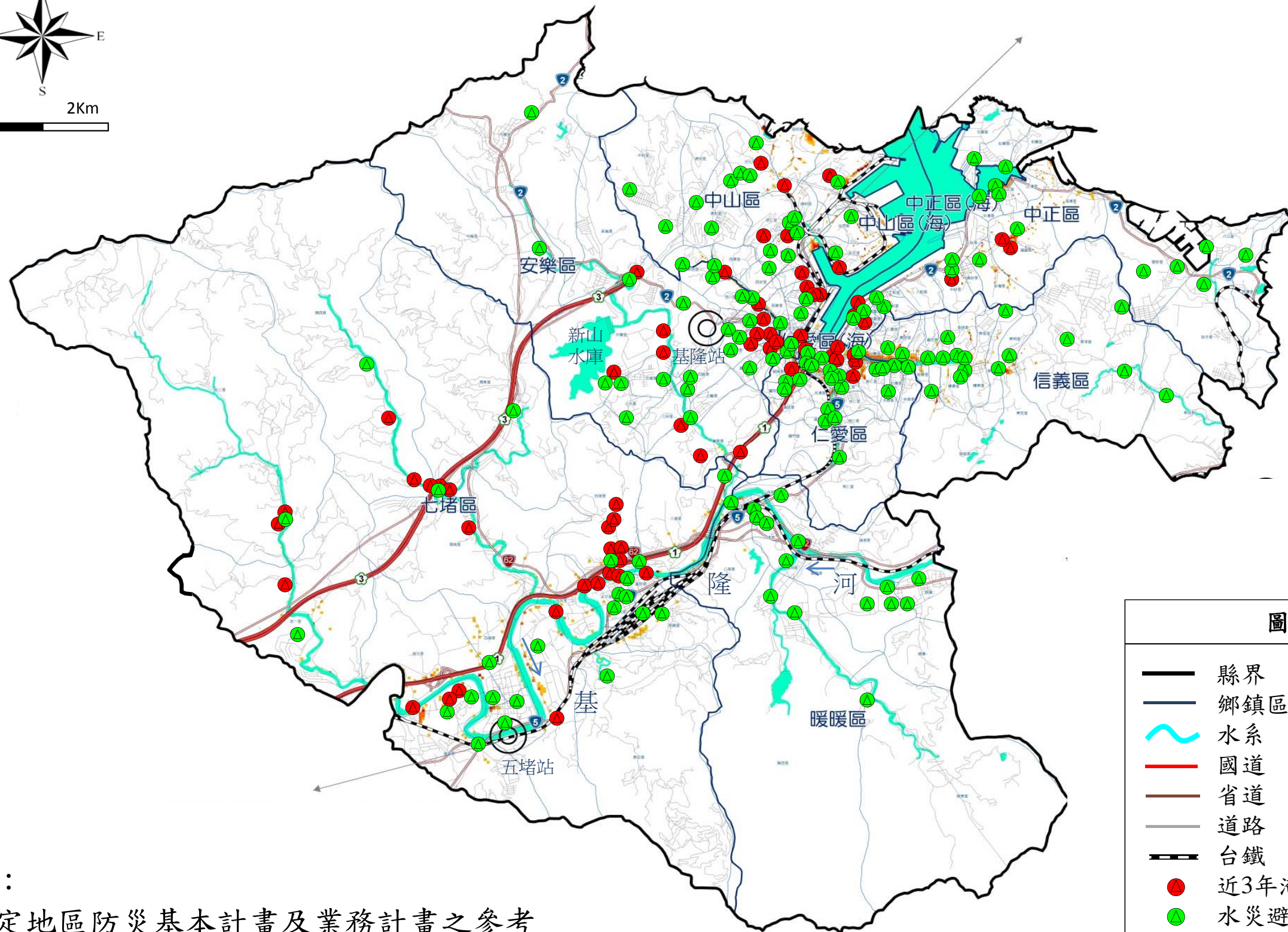
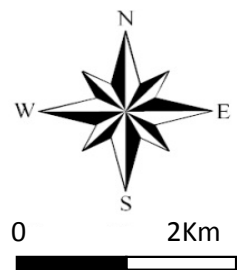


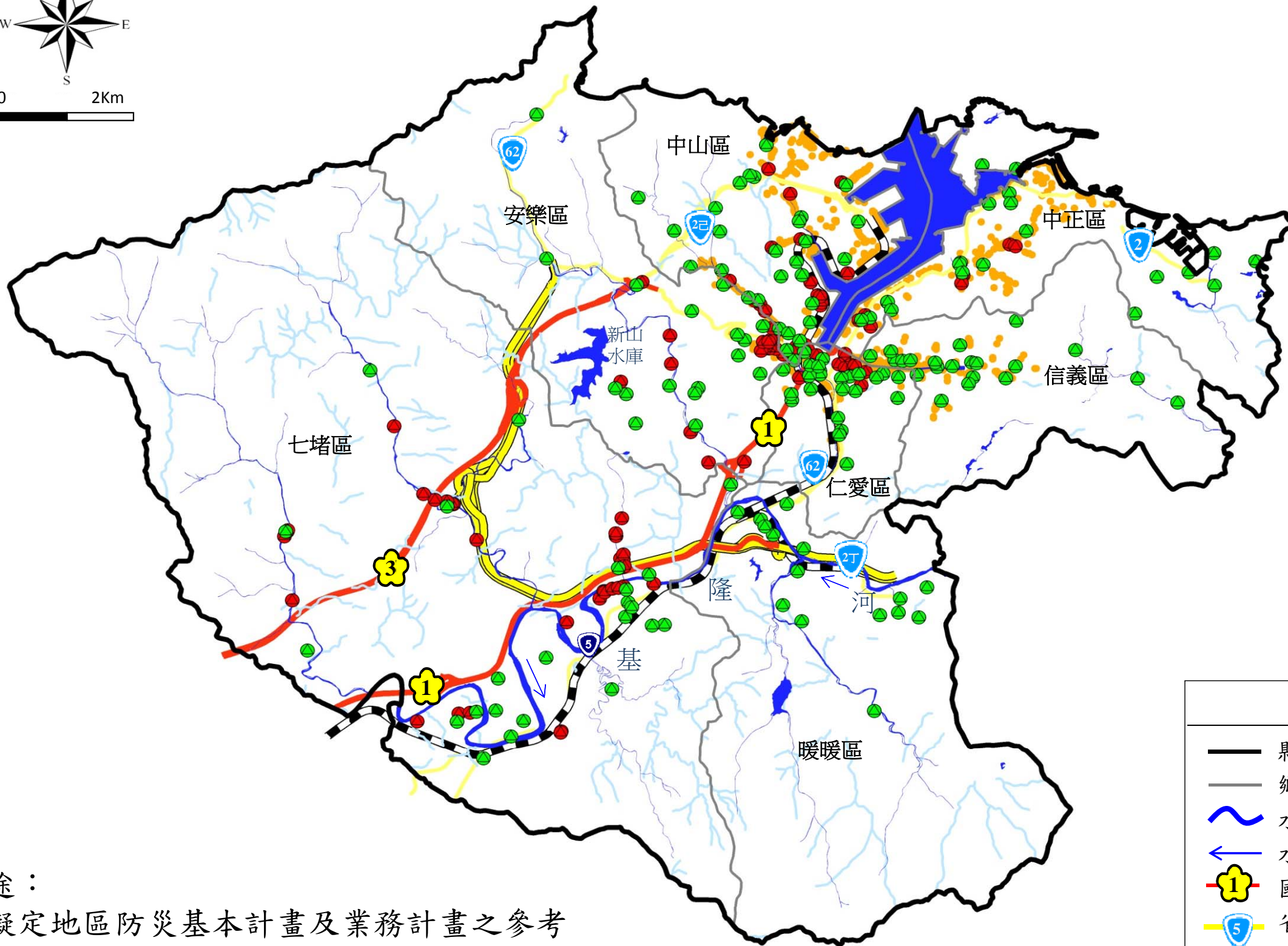
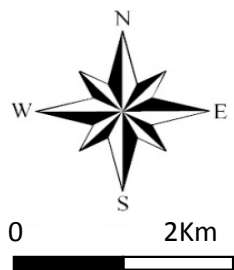
圖 例	
	縣界
	鄉鎮區界
	水系
	國道
	省道
	道路
	台鐵
	近3年淹水位置
	水災避難處所
	雨量站
淹水潛勢深度(日雨量450mm)	
	(0.3-1)公尺
	(1-2)公尺
	(2-3)公尺
	>3公尺

用途：

1. 擬定地區防災基本計畫及業務計畫之參考
2. 國土或城鄉規劃之參考
3. 颱風期間淹水預警資訊研判之用

資料製作時間：民國101年9月

基隆市水災防災地圖(GIS版)



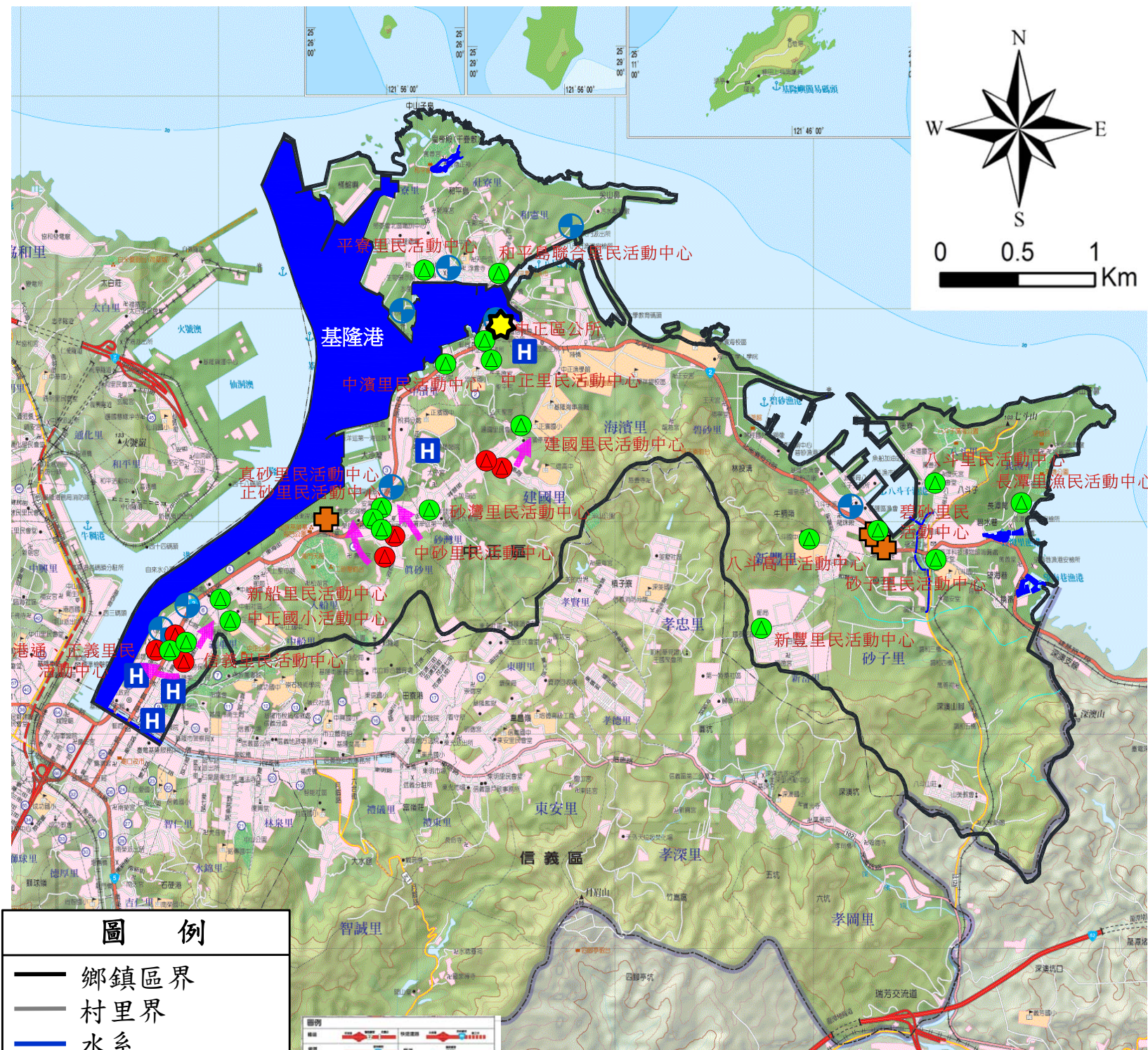
用途：

1. 擬定地區防災基本計畫及業務計畫之參考
2. 國土或城鄉規劃之參考
3. 颱風期間淹水預警資訊研判之用

資料製作時間：民國101年9月

圖 例	
	縣界
	鄉鎮區界
	水系
	水流方向
	國道
	省道
	台鐵
	近3年淹水位置
	水災避難處所
	日雨量450mm 淹水深達50cm以上 之淹水潛勢

編號KLC-001基隆市中正區防災地圖



圖例

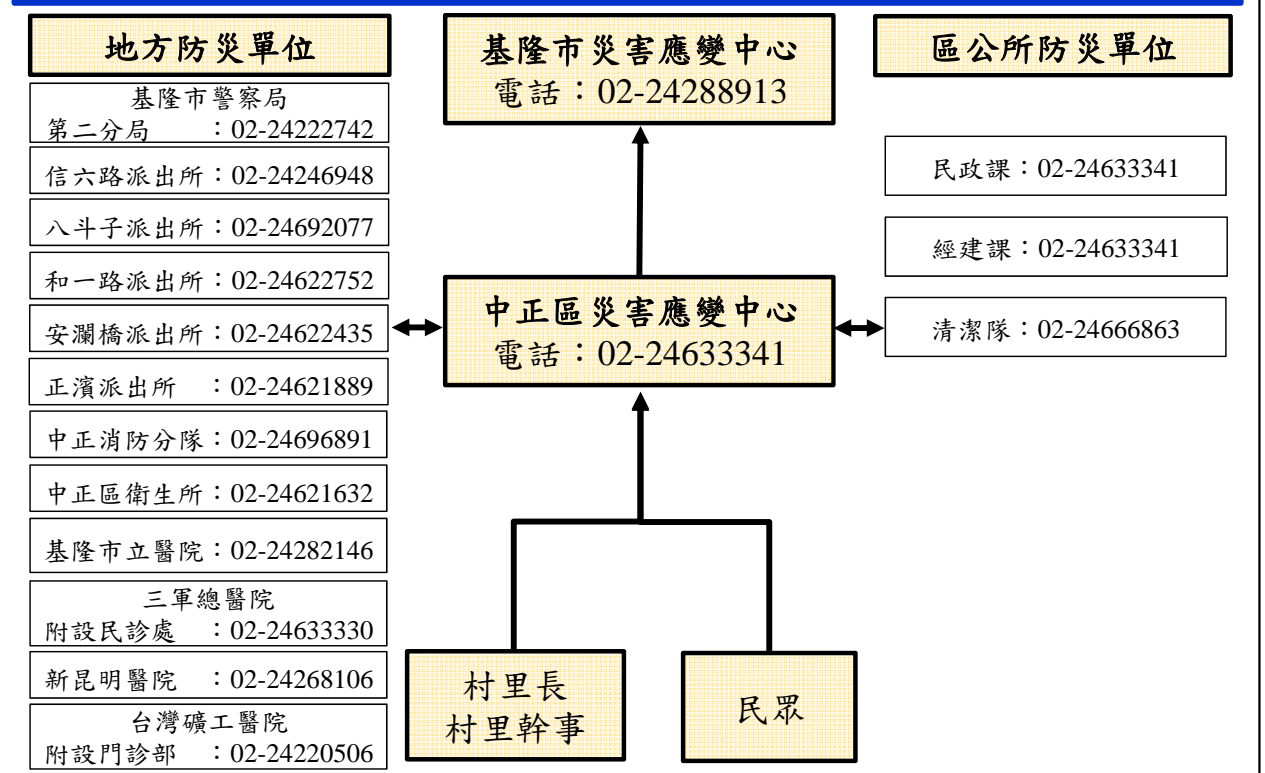
- 鄉鎮區界
- 村里界
- 水系
- ← 水流方向
- 近3年淹水區域
- 水災避難處所
- 疏散路線
- H 醫療資源
- ★ 警察資源
- ★ 消防資源
- ★ 中正區公所

圖例	名稱	地址	電話
●	近3年淹水區域		
●	水災避難處所		
→	疏散路線		
H	醫療資源		
★	警察資源		
★	消防資源		
★	中正區公所		

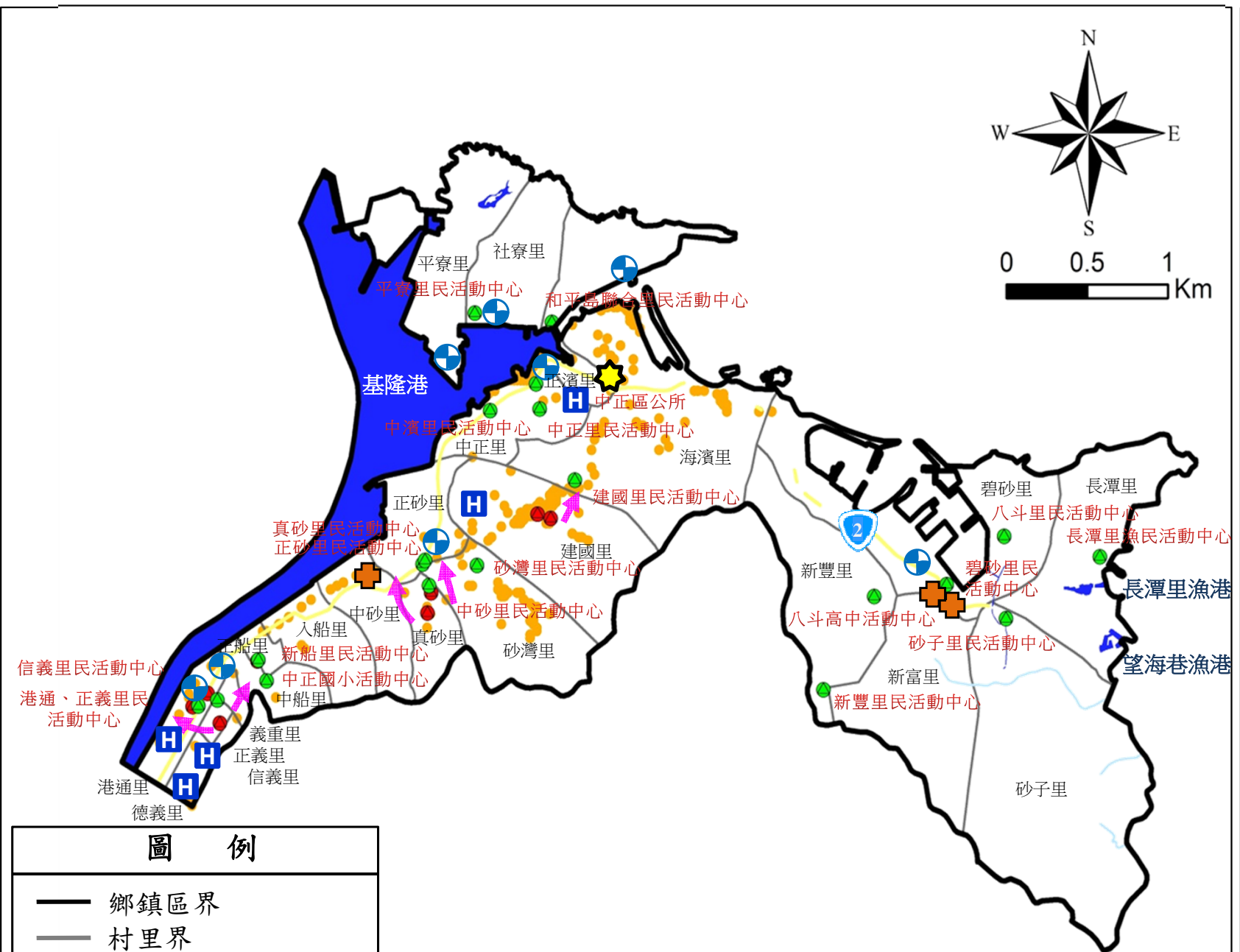
災情通報單位		警消單位		里長聯絡電話	
基隆市災害應變中心 電話：02-24288913 地址：安樂區基金一路129巷6號 中正區公所 電話：02-24633341 地址：中正區中正路674號 基隆市消防局 電話：02-24302691 地址：安樂區基金一路129巷6號		基隆市警察局 第二分局：02-24222742 信六路派出所：02-24246948 八斗子分駐所：02-24692077 和一路派出所：02-24622752 安瀾橋派出所：02-24622435 正濱派出所：02-24621889 港務警察局 港東派出所：02-24206542 新港分駐所：02-24628082 中正消防分隊：02-24696891 八斗子消防分隊：02-24699959 基隆港東岸 消防分隊：02-24206521		砂灣里長：簡曉東 02-24626870 砂子里長：黃余葉 02-24691248 正砂里長：俞明發 02-24620698 碧砂里長：黃志強 02-24692155 真砂里長：魏君龍 02-24623379 中砂里長：廖正龍 02-24628991 中濱里長：黃凱義 02-24620181 中正里長：梁火龍 02-24621889 中船里長：蔣春生 02-24284903 正船里長：江惠卿 02-24271535 入船里長：沈春重 02-24230555 平寮里長：蔡淑貞 02-24631305 社寮里長：范詠翔 02-24628668 正義里長：駱錫賢 02-24224901 正濱里長：林耀基 02-24627683 海濱里長：莊哲豪 02-24625827 新富里長：鄭明長 02-24691558 新豐里長：王慧童 0970-783435 信義里長：江添丁 02-24256399 德義里長：張建源 02-24251313 義重里長：林世英 02-24229254 長潭里長：鍾麗美 02-24699031 港通里長：簡進發 02-24201335 建國里長：陳望信 02-24631567 八斗里長：范玉蘭 0928-813226 和憲里長：蘇來成 02-24632327	
醫療單位					
中正區衛生所 電話：02-24621632 地址：中正區中正路786之1號 基隆市立醫院 電話：02-24282146 地址：中正區義二路2巷6號 新昆明醫院 電話：02-24268106 地址：中正區中正路30號		三軍總醫院附設基隆民診處 電話：02-24633330 地址：中正區正榮街100號 台灣礦工醫院附設門診部 電話：02-24220506 地址：中正區義一路76號			

避難處所

建國里民活動中心 管理人：陳望信 容納：50人 地址：祥豐街467號2樓 電話：02-24625956	新船里民活動中心 管理人：江惠卿 容納：80人 地址：中船路11號2樓 電話：02-24271535	信義里民活動中心 管理人：江添丁 容納：100人 地址：信六路21號2樓 電話：02-24256399	港通、正義里民活動中心 管理人：簡進發/駱錫賢 容納：100人 地址：義一路87號7樓之1 電話：02-24201335 02-24224901
正砂里民活動中心 管理人：俞明發 容納：80人 地址：中正路165之1號 電話：02-24620698	中砂里民活動中心 管理人：廖正龍 容納：60人 地址：豐稔街40號 電話：02-24628991	中正國小活動中心 管理人：李星 容納：250人 地址：中船路36巷4號 電話：02-24223064ext.30	



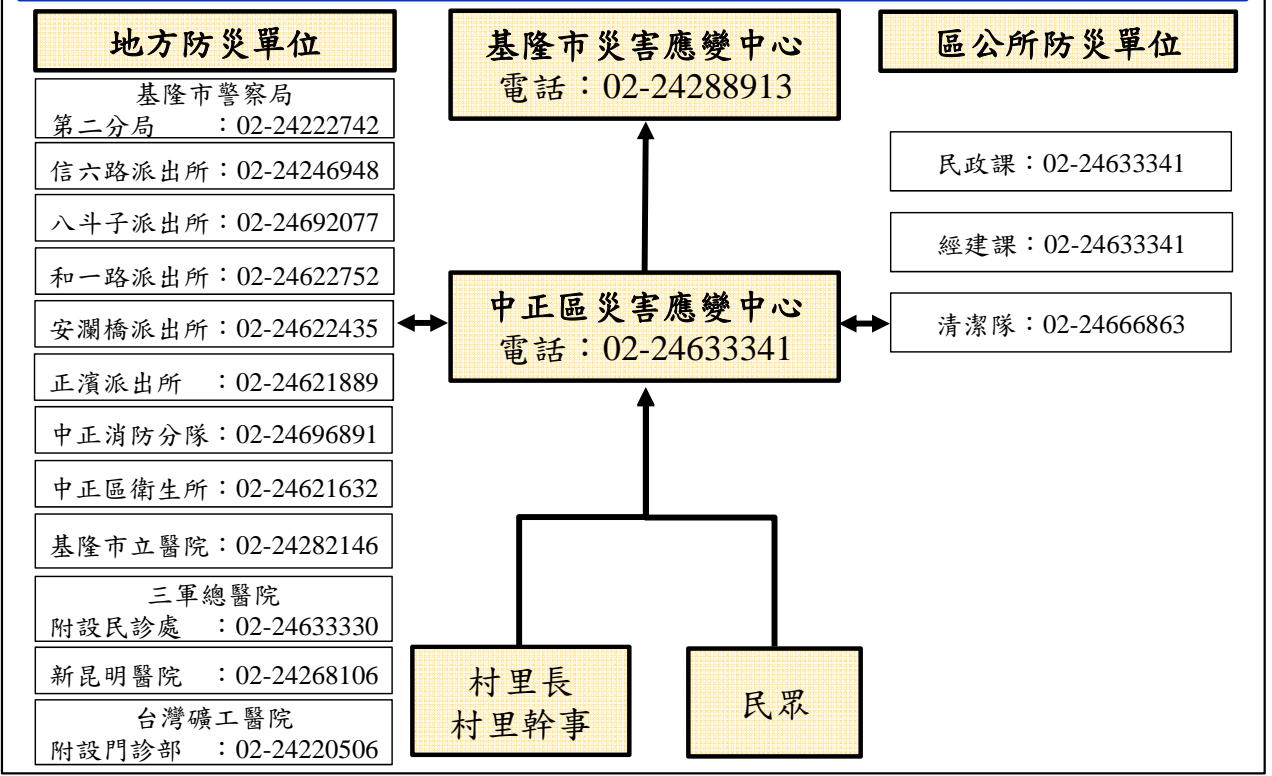
編號KLC-001基隆市中正區防災地圖



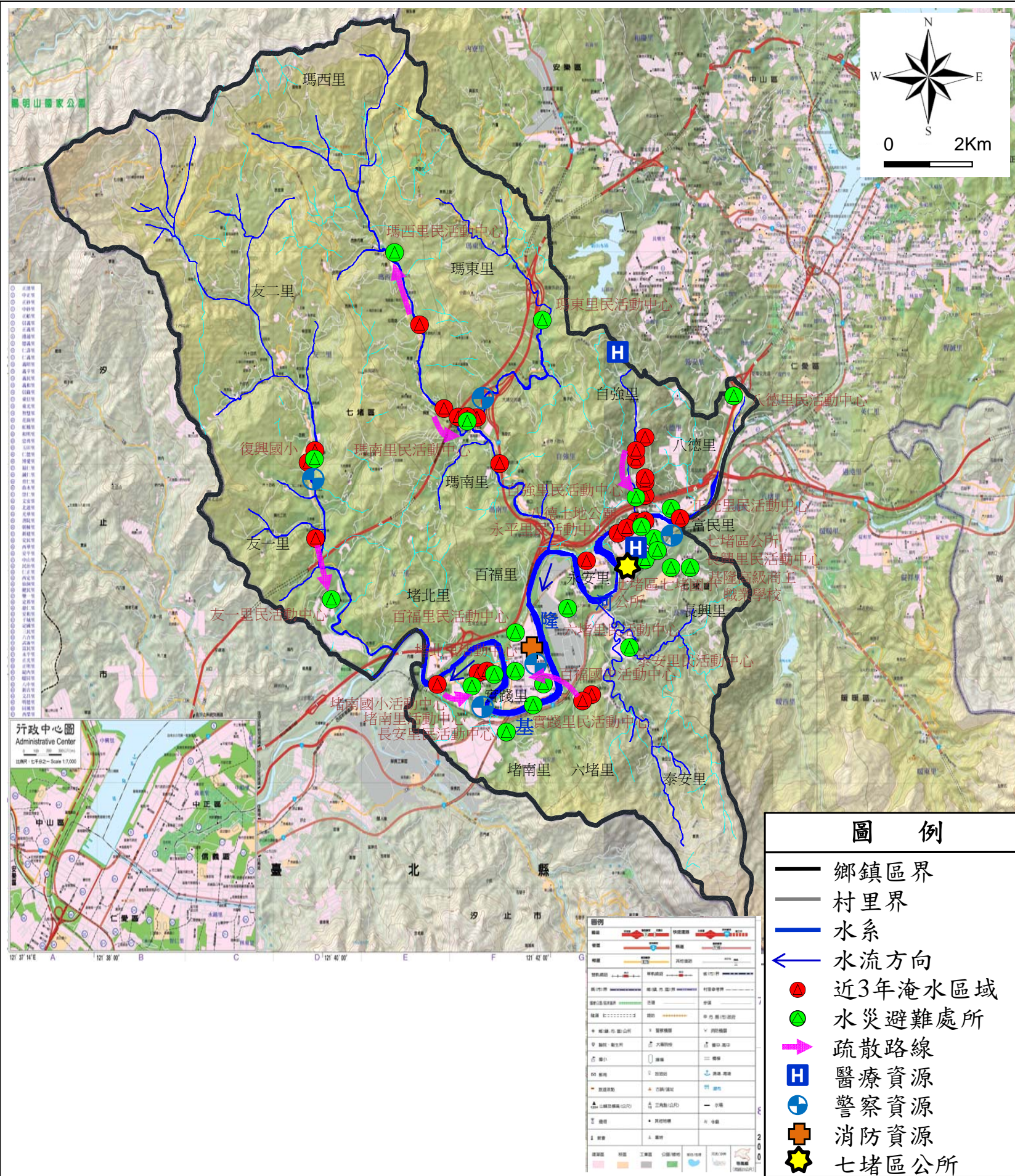
圖例	
—	鄉鎮區界
—	村里界
—	水系
←	水流方向
62	省道
●	近3年淹水區域
●	水災避難處所
→	疏散路線
H	醫療資源
+	警察資源
+	消防資源
★	中正區公所
■	日雨量450mm 淹水深達50cm以上 之淹水潛勢

災情通報單位	警消單位	里長聯絡電話
基隆市災害應變中心 電話：02-24288913 地址：安樂區基金一路129巷6號 中正區公所 電話：02-24633341 地址：中正區中正路674號 基隆市消防局 電話：02-24302691 地址：安樂區基金一路129巷6號	基隆市警察局 第二分局：02-24222742 信六路派出所：02-24246948 八斗子分駐所：02-24692077 和一路派出所：02-24622752 安瀾橋派出所：02-24622435 正濱派出所：02-24621889 港務警察局 港東派出所：02-24206542 新港分駐所：02-24628082 中正消防分隊：02-24696891 八斗子消防分隊：02-24699959 基隆港東岸 消防分隊：02-24206521	砂灣里長：簡曉東 02-24626870 砂子里長：黃余葉 02-24691248 正砂里長：俞明發 02-24620698 碧砂里長：黃志強 02-24692155 真砂里長：魏君龍 02-24623379 中砂里長：廖正龍 02-24628991 中濱里長：黃凱義 02-24620181 中正里長：梁火龍 02-24621889 中船里長：蔣春生 02-24284903 正船里長：江惠卿 02-24271535 入船里長：沈春重 02-24230555 平寮里長：蔡淑貞 02-24631305 社寮里長：范詠翔 02-24628668 正義里長：駱錫賢 02-24224901 正濱里長：林耀基 02-24627683 海濱里長：莊哲豪 02-24625827 新富里長：鄭明長 02-24691558 新豐里長：王慧童 0970-783435 信義里長：江添丁 02-24256399 德義里長：張建源 02-24251313 義重里長：林世英 02-24229254 長潭里長：鍾麗美 02-24699031 港通里長：簡進發 02-24201335 建國里長：陳堃信 02-24631567 八斗里長：范玉蘭 0928-813226 和憲里長：蘇來成 02-24632327
醫療單位		
中正區衛生所 電話：02-24621632 地址：中正區中正路786之1號 基隆市立醫院 電話：02-24282146 地址：中正區義二路2巷6號 新昆明醫院 電話：02-24268106 地址：中正區中正路30號	三軍總醫院附設基隆民診處 電話：02-24633330 地址：中正區正榮街100號 台灣礦工醫院附設門診部 電話：02-24220506 地址：中正區義一路76號	

避難處所			
建國里民活動中心 管理人：陳堃信 容納：50人 地址：祥豐街467號2樓 電話：02-24631567	新船里民活動中心 管理人：江惠卿 容納：80人 地址：中船路11號2樓 電話：02-24271535	信義里民活動中心 管理人：江添丁 容納：100人 地址：信六路21號2樓 電話：02-24256399	港通、正義里民活動中心 管理人：簡進發/駱錫賢 容納：100人 地址：義一路87號7樓之1 電話：02-24201335 02-24224901
正砂里民活動中心 管理人：俞明發 容納：80人 地址：中正路165之1號 電話：02-24620698	中砂里民活動中心 管理人：廖正龍 容納：60人 地址：豐稔街40號 電話：02-24628991	中正國小活動中心 管理人：李星 容納：250人 地址：中船路36巷4號 電話：02-24223064ext.30	

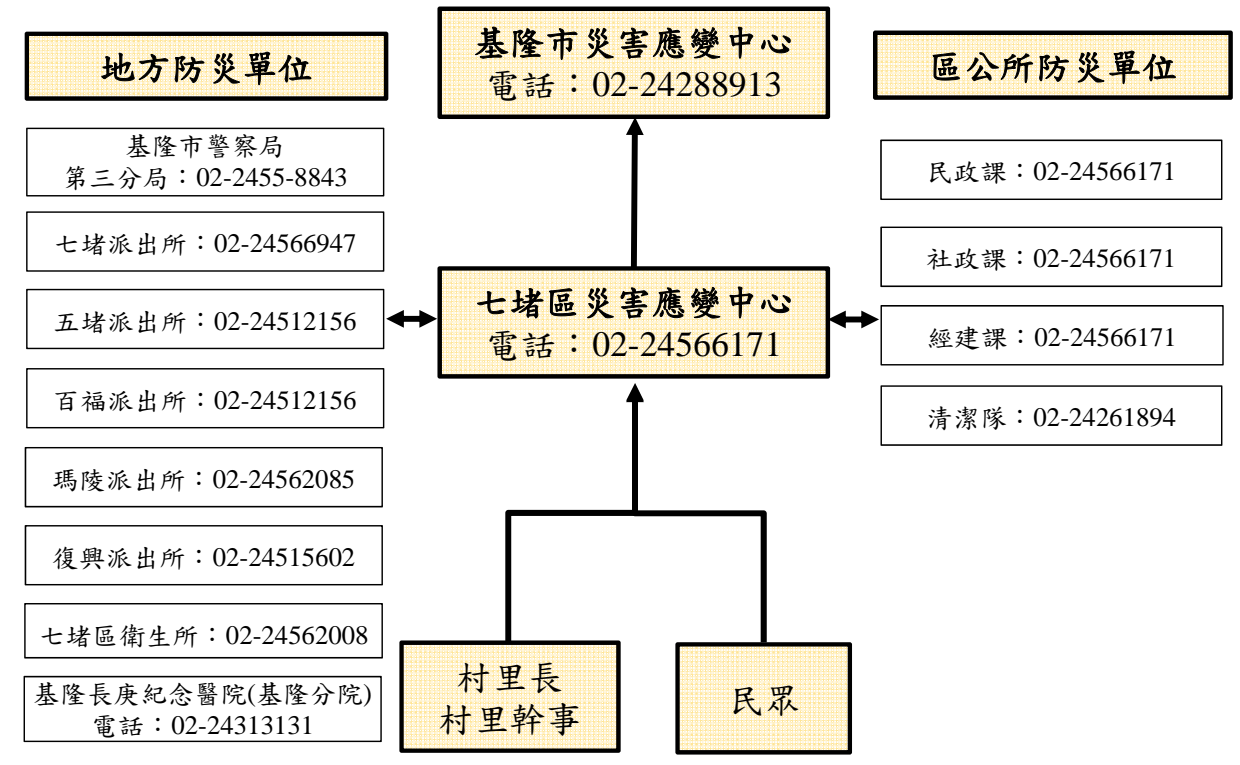


編號KLC-002基隆市七堵區防災地圖

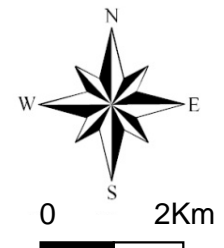
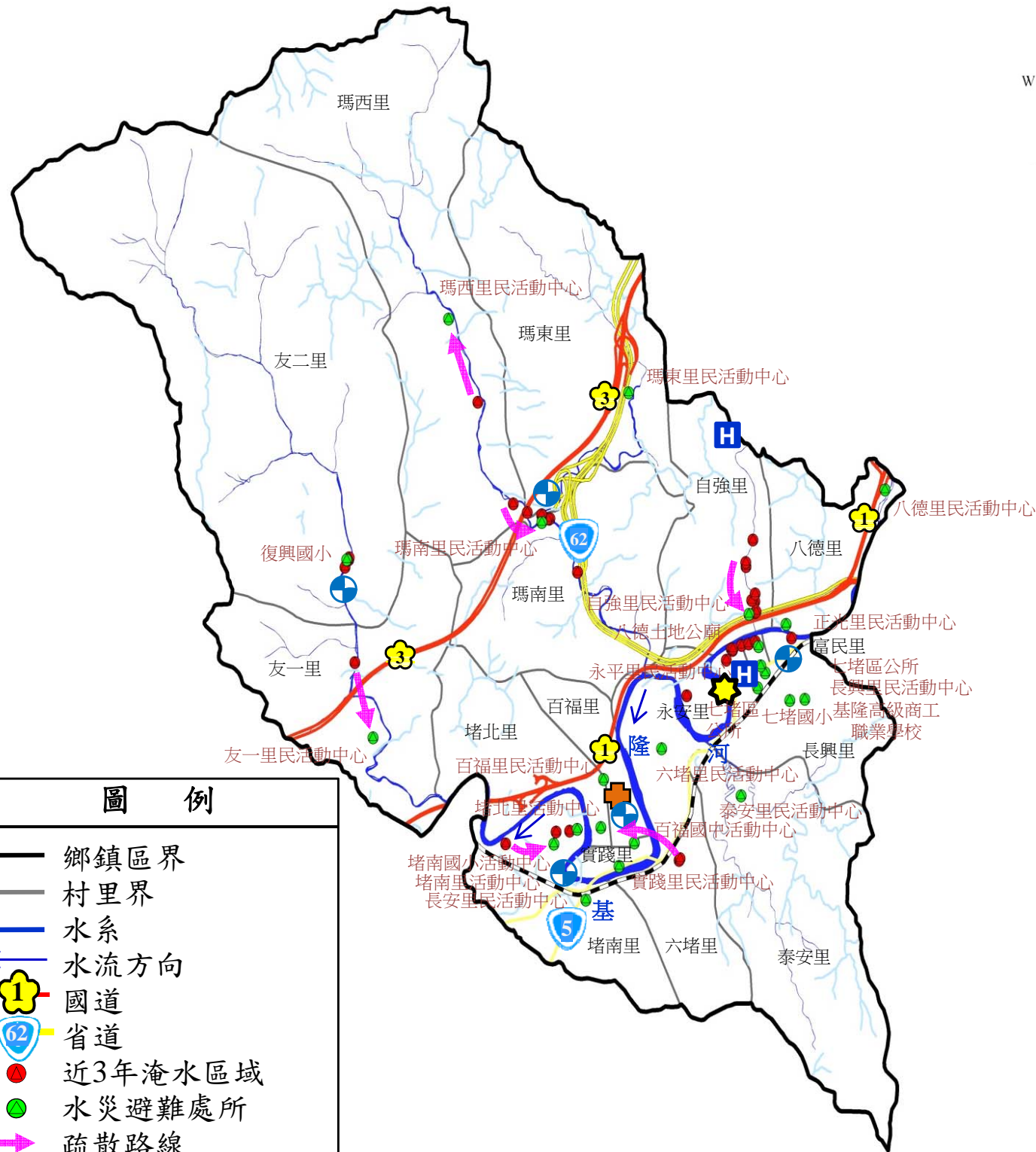


災情通報單位	警消單位	里長聯絡電話
基隆市災害應變中心 電話：02-24288913 地址：基隆市安樂區基金一路129巷6號 七堵區公所 電話：02-24566171 地址：七堵區光明路21號 基隆市消防局 電話：02-24302691 地址：基隆市安樂區基金一路129巷6號	基隆市警察局 第三分局：02-2455-8843 七堵派出所：02-24566947 五堵派出所：02-24512156 百福派出所：02-24512156 瑪陵派出所：02-24562085 復興派出所：02-24515602 七堵消防分隊：02-24527429 百福消防分隊：02-24527429	長興里長：姚琴富 02-24563563 堵南里長：余佩儒 02-24511868 富民里長：吳明宗 02-24551799 永安里長：陳君治 02-24565283 八德里長：余文財 02-24564002 自強里長：張仁化 02-24569686 六堵里長：廖國勳 02-24514632 泰安里長：詹仁豪 02-24522539 堵北里長：黃福壽 02-24511351 瑪南里長：蘇三明 02-24563726 瑪東里長：李文良 02-24310832 瑪西里長：林飛龍 02-24564665 友一里長：蕭雪 02-24516577 友二里長：蘇秋福 02-24517170 百福里長：何孟翰 02-24515841 實踐里長：吳麗如 02-24518581 正光里長：邱繼彥 02-24556577 正明里長：謝連堂 02-24562576 長安里長：張聰龍 02-24511858 永平里長：林東漢 02-24566659

避難處所			
七堵國小 管理人：李秀娟 容納：300人 地址：七堵區明德一路184號 電話：02-24567116#80	長興里民活動中心 管理人：姚琴富 容納：50人 地址：七堵區東新街25號 電話：02-24563563	百福國中活動中心 管理人：張志明 容納：150人 地址：七堵區福五街1號 電話：02-24511158#80	實踐里民活動中心 管理人：吳麗如 容納：50人 地址：七堵區百一街52-1號 電話：02-24518581
七堵區公所 管理人：謝振和 容納：300人 地址：七堵區光明路21號 電話：02-24566171#101	自強里民活動中心 管理人：張仁化 容納：50人 地址：七堵區自強路1號 電話：02-24565670	堵南國小活動中心 管理人：趙蕙芬 容納：180人 地址：七堵區大德路120號 電話：02-24511339#80	基隆高級商工職業學校 管理人：許光晴 容納：300人 地址：七堵區東新街22號 電話：02-24567126#230



編號KLC-002基隆市七堵區防災地圖

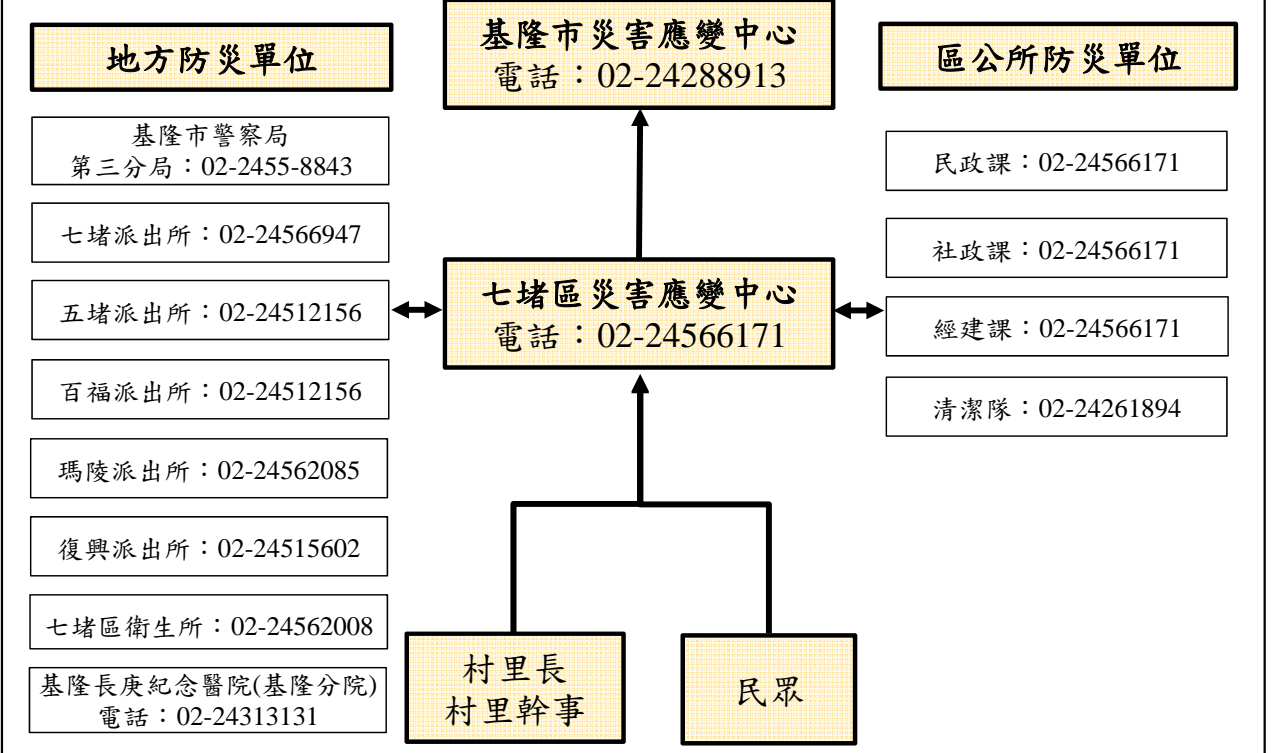


- ### 圖例
- 鄉鎮區界
 - 村里界
 - 水系
 - ← 水流方向
 - 1 國道
 - 62 省道
 - 近3年淹水區域
 - 水災避難處所
 - 疏散路線
 - H 醫療資源
 - 警察資源
 - 消防資源
 - ★ 七堵區公所
 - 日雨量450mm 淹水深達50cm以上之淹水潛勢

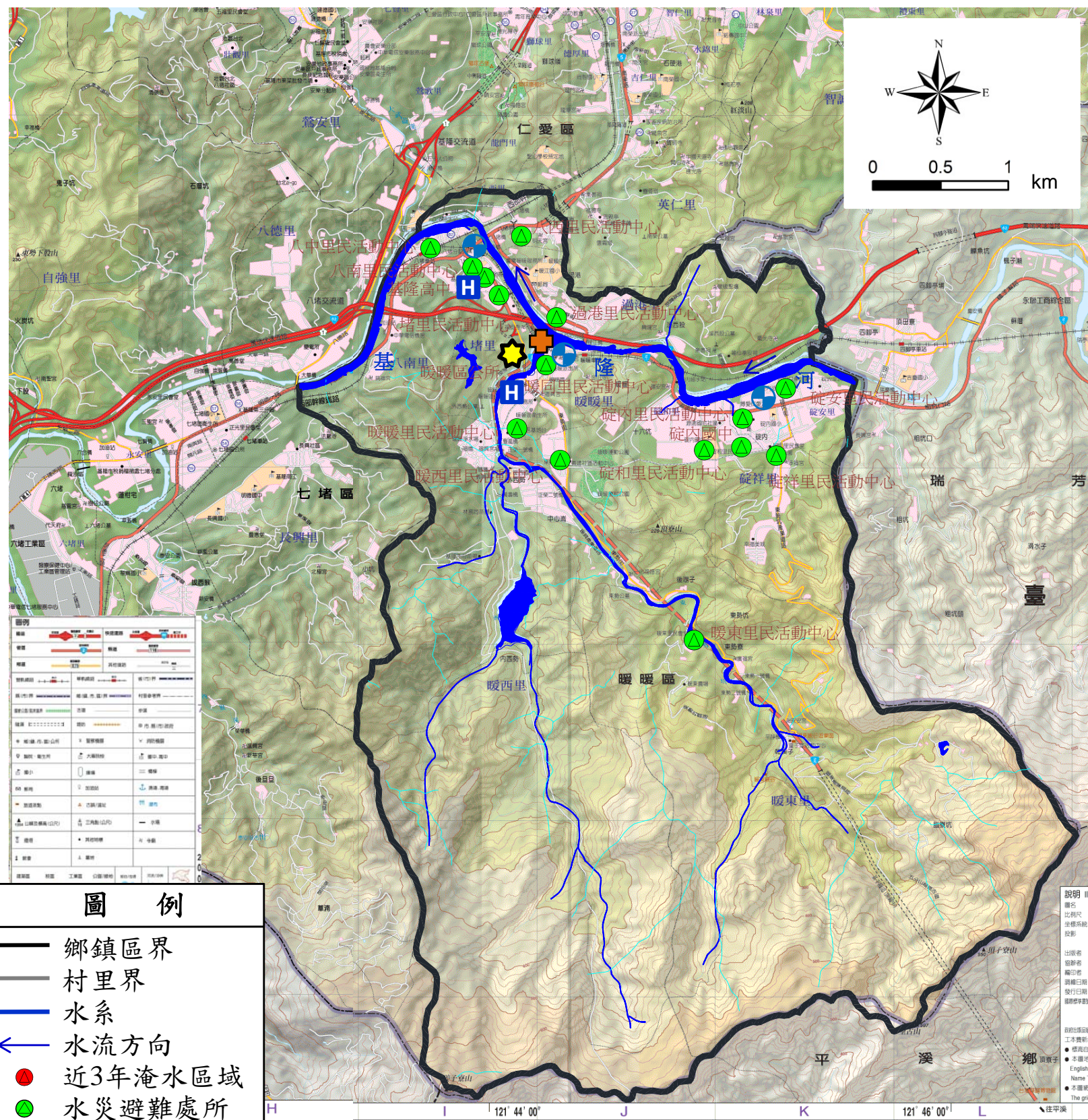
災情通報單位	警消單位	里長聯絡電話
基隆市災害應變中心 電話：02-24288913 地址：基隆市安樂區基金一路129巷6號 七堵區公所 電話：02-24566171 地址：七堵區光明路21號 基隆市消防局 電話：02-24302691 地址：基隆市安樂區基金一路129巷6號	基隆市警察局 第三分局：02-2455-8843 七堵派出所：02-24566947 五堵派出所：02-24512156 百福派出所：02-24512156 瑪陵派出所：02-24562085 復興派出所：02-24515602 七堵消防分隊：02-24527429 百福消防分隊：02-24527429	長興里長：姚琴富 02-24563563 堵南里長：余佩儒 02-24511868 富民里長：吳明宗 02-24551799 永安里長：陳君治 02-24565283 八德里長：余文財 02-24564002 自強里長：張仁化 02-24569686 六堵里長：廖國勳 02-24514632 泰安里長：詹仁豪 02-24522539 堵北里長：黃福壽 02-24511351 瑪南里長：蘇三明 02-24563726 瑪東里長：李文良 02-24310832 瑪西里長：林飛龍 02-24564665 友一里長：蕭雪 02-24516577 友二里長：蘇秋福 02-24517170 百福里長：何孟翰 02-24515841 實踐里長：吳麗如 02-24518581 正光里長：邱繼彥 02-24556577 正明里長：謝連堂 02-24562576 長安里長：張聰龍 02-24511858 永平里長：林東漢 02-24566659
醫療單位		
七堵區衛生所 電話：02-24562008 地址：基隆市明德一路169號 基隆長庚紀念醫院(基隆分院) 電話：02-24313131 地址：基隆市麥金路222號		

避難處所

七堵國小 管理人：李秀娟 容納：300人 地址：七堵區明德一路184號 電話：02-24567116#80	長興里民活動中心 管理人：姚琴富 容納：50人 地址：七堵區東新街25號 電話：02-24563563	百福國中活動中心 管理人：張志明 容納：150人 地址：七堵區福五街1號 電話：02-24511158#80	實踐里民活動中心 管理人：吳麗如 容納：50人 地址：七堵區百一街52-1號 電話：02-24518581
七堵區公所 管理人：謝振和 容納：300人 地址：七堵區光明路21號 電話：02-24566171#101	自強里民活動中心 管理人：張仁化 容納：50人 地址：七堵區自強路1號 電話：02-24565670	堵南國小活動中心 管理人：趙蕙芬 容納：180人 地址：七堵區大德路120號 電話：02-24511339#80	基隆高級商工職業學校 管理人：許光晴 容納：300人 地址：七堵區東新街22號 電話：02-24567126#230



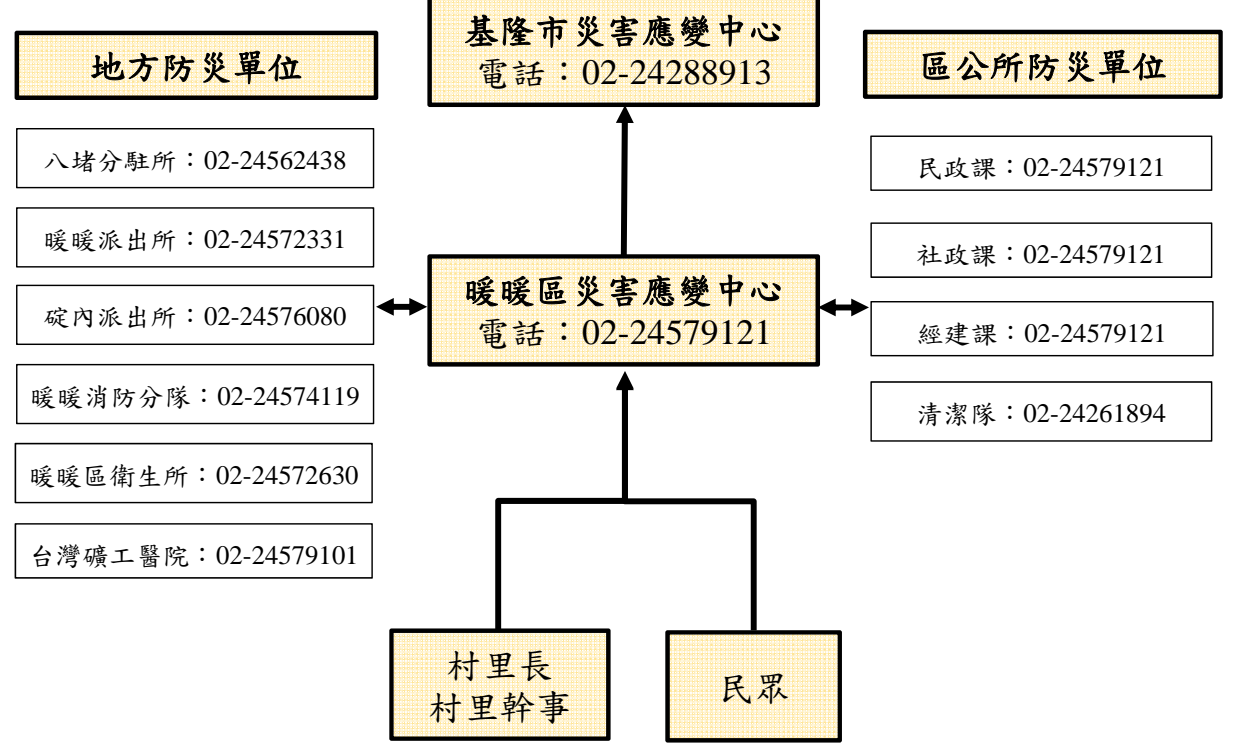
編號KLC-003基隆市暖暖區防災地圖



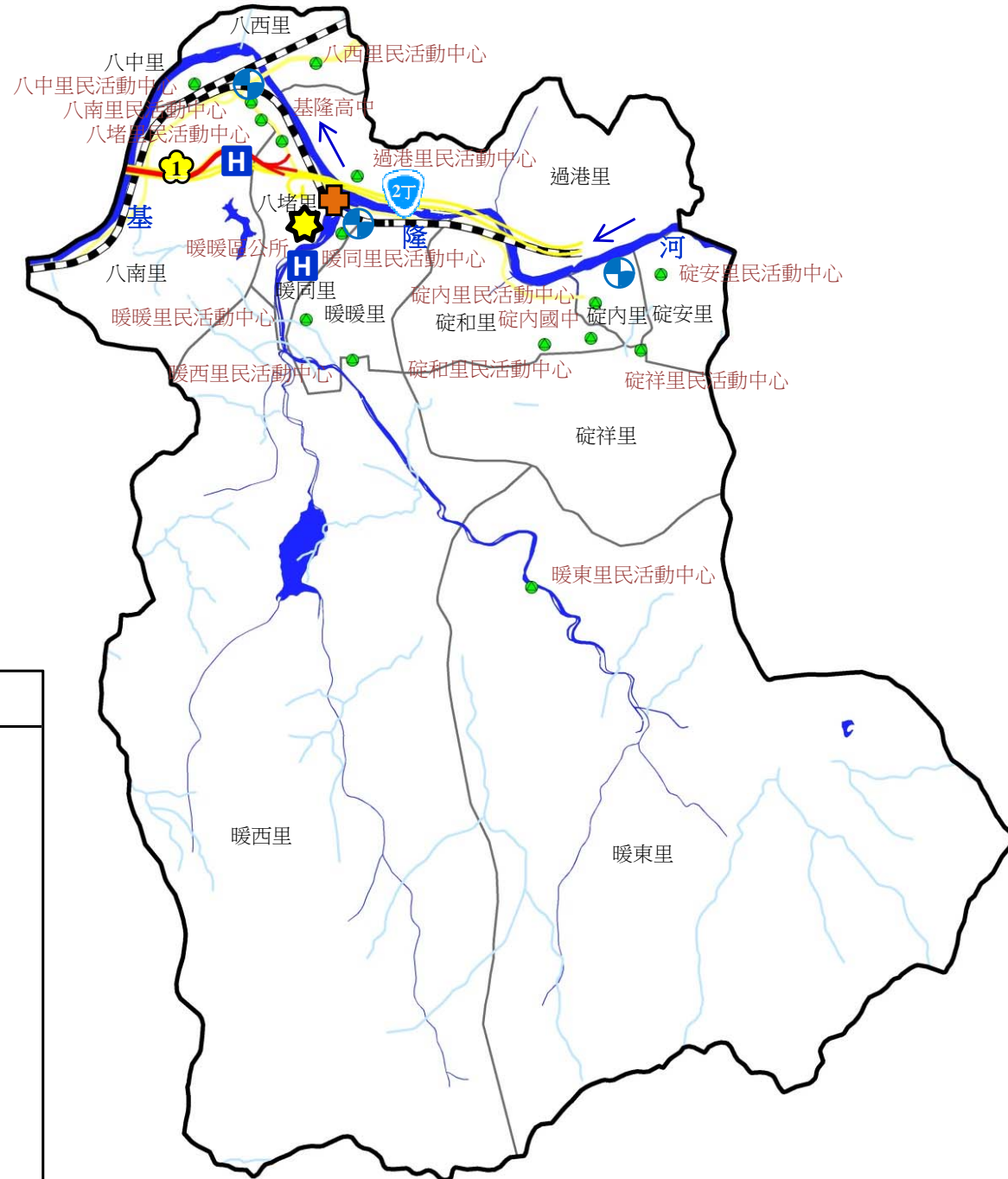
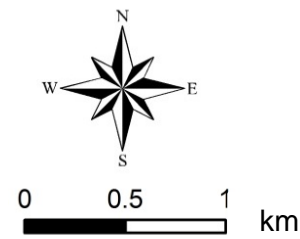
- 圖例**
- 鄉鎮區界
 - 村里界
 - 水系
 - ← 水流方向
 - 近3年淹水區域
 - 水災避難處所
 - 疏散路線
 - H 醫療資源
 - Ⓜ 警察資源
 - Ⓜ 消防資源
 - ★ 暖暖區公所

災情通報單位	警消單位	里長聯絡電話
基隆市災害應變中心 電話：02-24288913 地址：基隆市安樂區基金一路129巷6號 暖暖區公所 電話：02-24579121 地址：基隆市暖暖區東勢街2號 基隆市消防局 電話：02-24302691 地址：基隆市安樂區基金一路129巷6號	八堵分駐所：02-24562438 暖暖派出所：02-24572331 碇內派出所：02-24576080 暖暖消防分隊：02-24574119	碇內里長：林錦隆 02-24576802 碇和里長：林香 02-24576916 碇安里長：余冠龍 0937-508797 暖暖里長：林義忠 02-24574591 暖暖里長：陳建興 02-24574808 暖同里長：李傳河 02-24579121 暖西里長：周明信 0972-186221 暖東里長：林淑娟 02-24572981 八中里長：俞偉明 02-24568920 八西里長：蘇欽榮 02-24573066 八南里長：陳碧琴 02-24562205 八堵里長：蔡毓濱 02-24588452 過港里長：陳清池 02-24581566
醫療單位		
暖暖區衛生所 電話：02-24572630 地址：基隆市暖暖區暖暖街281巷98號 台灣礦工醫院 電話：02-24579101 地址：基隆市暖暖區源遠路29號		

避難處所			
八堵里民活動中心 管理人：蔡毓濱 地址：暖暖區水源路4號 電話：0936572553	暖暖里民活動中心 管理人：陳建興 地址：暖暖區暖暖街281巷58號 電話：02-24574808	碇內里民活動中心 管理人：林錦隆 地址：暖暖區暖碇路4號 電話：02-24576802	基隆高中 管理人：歐東華 地址：暖暖區源遠路20號 電話：02-24582052#210
八南里民活動中心 管理人：陳碧琴 地址：暖暖區源遠路27號 電話：02-24562205	過港里民活動中心 管理人：陳清池 地址：暖暖區過港路54號 電話：02-24581566	碇和里民活動中心 管理人：林香 地址：暖暖區暖碇路170之1號 電話：02-24576916	碇內國中 管理人：王淑芬 容納：30人 地址：暖暖區源遠路152巷75號 電話：02-24586105#80



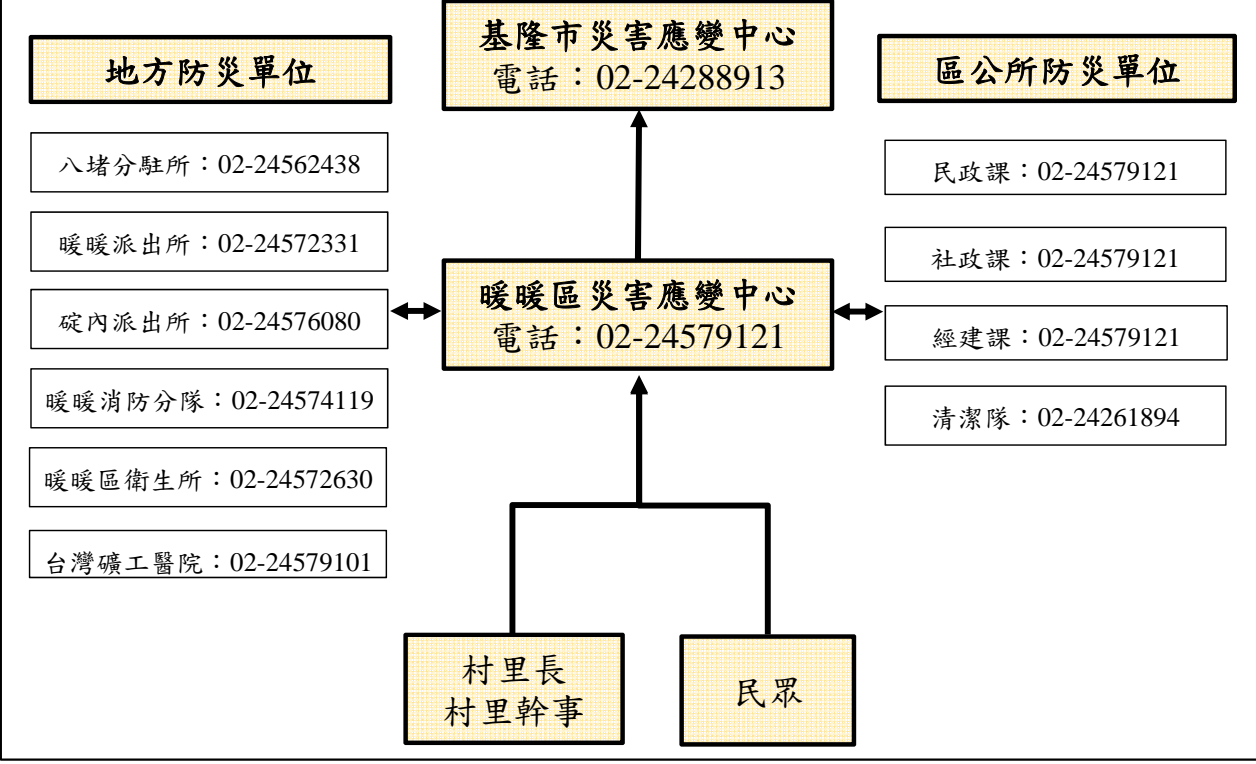
編號KLC-003基隆市暖暖區防災地圖



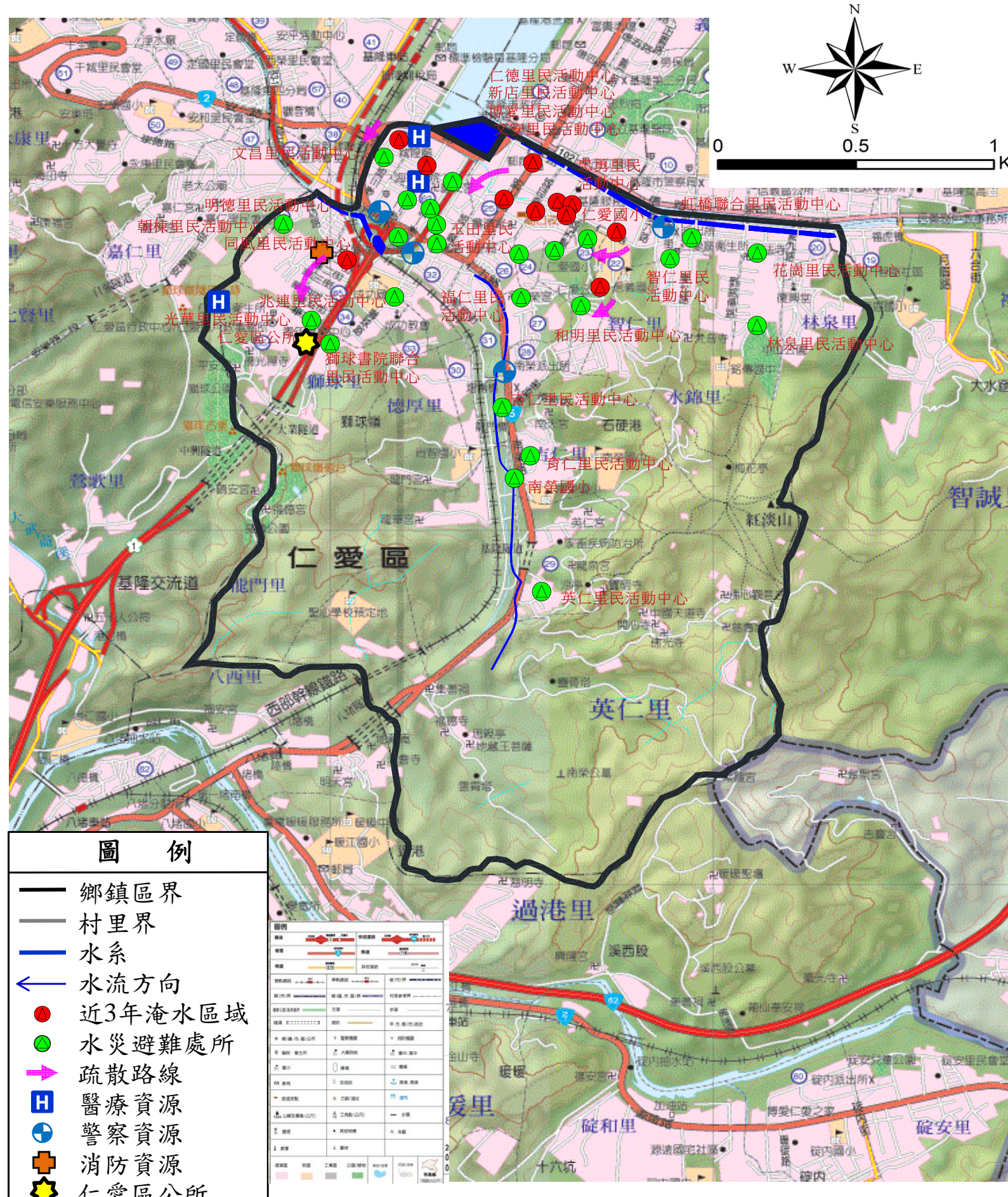
圖例	
—	鄉鎮區界
—	村里界
—	水系
←	水流方向
⚡	國道
62	省道
●	近3年淹水區域
●	水災避難處所
→	疏散路線
H	醫療資源
Ⓜ	警察資源
⚡	消防資源
★	暖暖區公所
■	日雨量450mm 淹水深達50cm以上 之淹水潛勢

災情通報單位	警消單位	里長聯絡電話
基隆市災害應變中心 電話：02-24288913 地址：基隆市安樂區基金一路129巷6號 暖暖區公所 電話：02-24579121 地址：基隆市暖暖區東勢街2號 基隆市消防局 電話：02-24302691 地址：基隆市安樂區基金一路129巷6號	八堵分駐所：02-24562438 暖暖派出所：02-24572331 碇內派出所：02-24576080 暖暖消防分隊：02-24574119	碇內里長：林錦隆 02-24576802 碇和里長：林香 02-24576916 碇安里長：余冠龍 0937-508797 碇祥里長：林義忠 02-24574591 暖暖里長：陳建興 02-24574808 暖暖同里長：李傳河 02-24579121 暖暖西里長：周明信 0972-186221 暖暖東里長：林淑娟 02-24572981 八中里長：俞偉明 02-24568920 八西里長：蘇欽榮 02-24573066 八南里長：陳碧琴 02-24562205 八堵里長：蔡毓濱 02-24588452 過港里長：陳清池 02-24581566
醫療單位		
暖暖區衛生所 電話：02-24572630 地址：基隆市暖暖區暖暖街281巷98號 台灣礦工醫院 電話：02-24579101 地址：基隆市暖暖區源遠路29號		

避難處所			
八堵里民活動中心 管理人：蔡毓濱 地址：暖暖區水源路4號 電話：0936572553	暖暖里民活動中心 管理人：陳建興 地址：暖暖區暖暖街281巷58號 電話：02-24574808	碇內里民活動中心 管理人：林錦隆 地址：暖暖區暖暖路4號 電話：02-24576802	基隆高中 管理人：歐東華 地址：暖暖區源遠路20號 電話：02-24582052#210
八南里民活動中心 管理人：陳碧琴 地址：暖暖區源遠路27號 電話：02-24562205	過港里民活動中心 管理人：陳清池 地址：暖暖區過港路54號 電話：02-24581566	碇和里民活動中心 管理人：林香 地址：暖暖區暖暖路170之1號 電話：02-24576916	碇內國中 管理人：王淑芬 容納：30人 地址：暖暖區源遠路152巷75號 電話：02-24586105#80



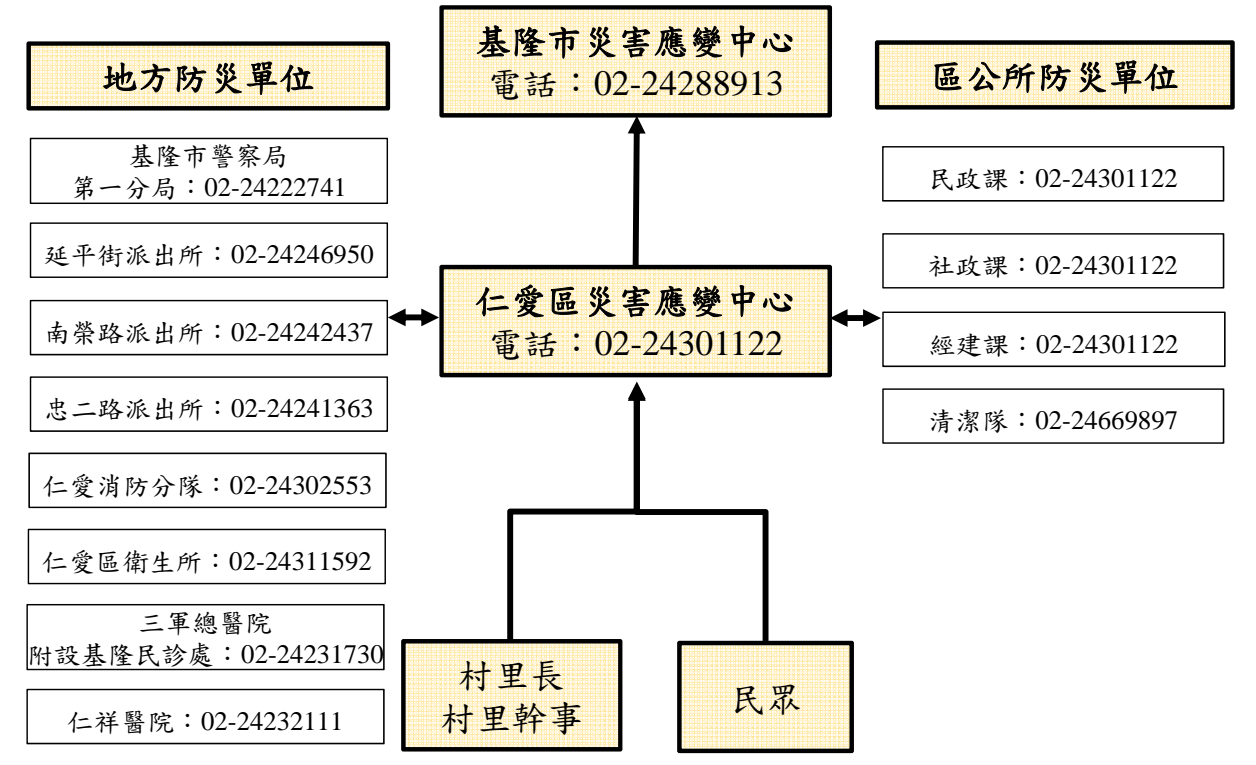
編號KLC-004基隆市仁愛區防災地圖



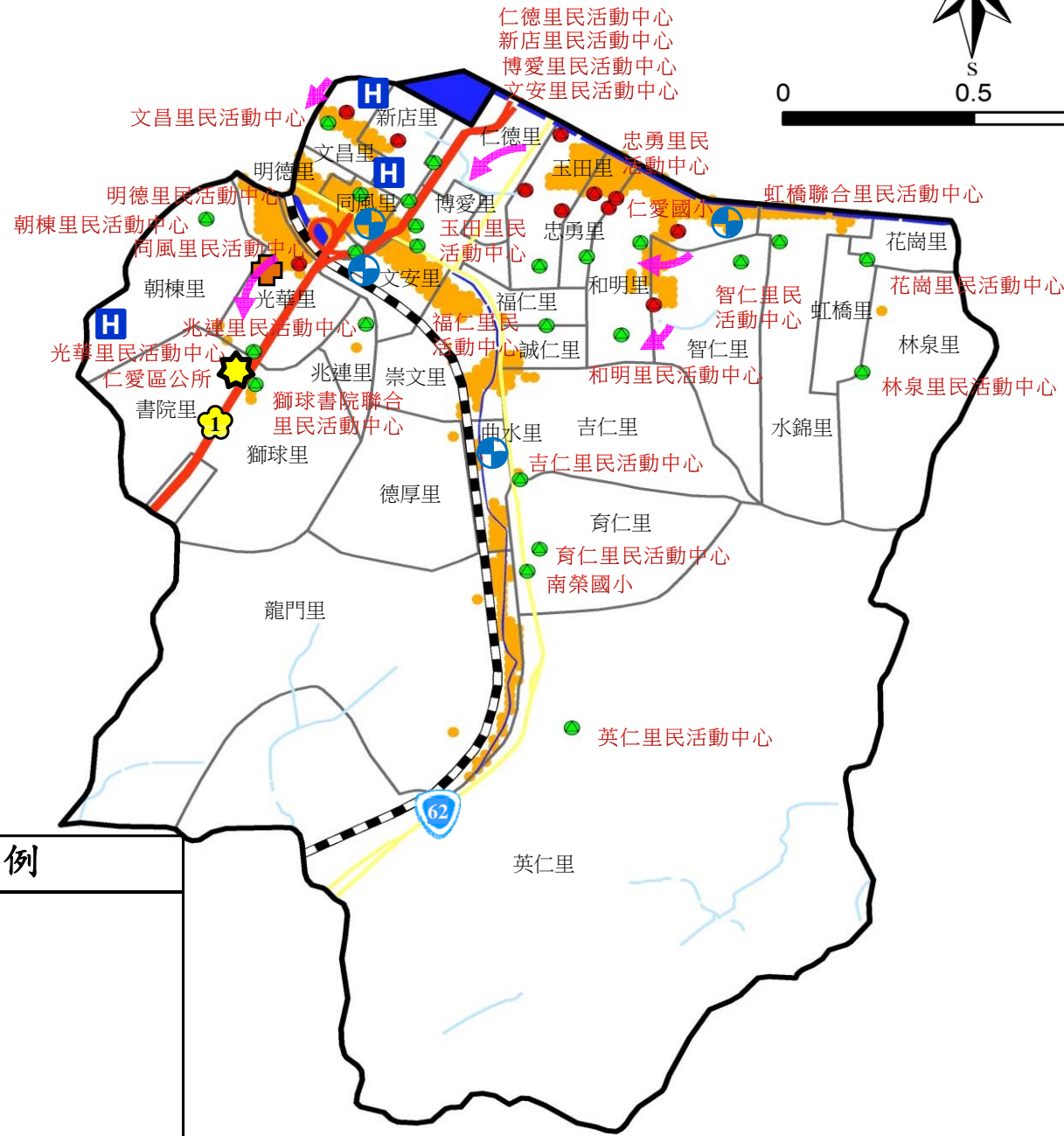
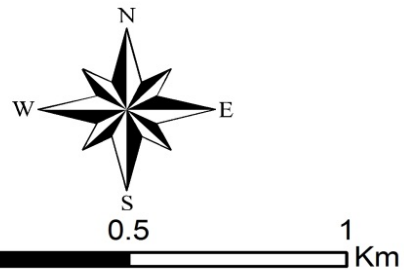
圖例	
—	鄉鎮區界
—	村里界
—	水系
←	水流方向
●	近3年淹水區域
●	水災避難處所
→	疏散路線
H	醫療資源
Ⓜ	警察資源
+	消防資源
★	仁愛區公所

災情通報單位	警消單位	里長聯絡電話
基隆市災害應變中心 電話：02-24288913 地址：基隆市安樂區基金一路129巷6號 仁愛區公所 電話：02-24301122 地址：基隆市光一路28號2樓 基隆市消防局 電話：02-24302691 地址：基隆市安樂區基金一路129巷6號	基隆市警察局 第一分局：02-24222741 延平街派出所：02-24246950 南榮路派出所：02-24242437 忠二路派出所：02-24241363 仁愛消防分隊：02-24302553	德厚里長：林金旺 02-24288677 明德里長：許文杰 02-24280858 水錦里長：林國星 02-24266911 新店里長：陳裕益 02-24274968 林泉里長：駱精一 02-24236271 崇文里長：何永吉 02-24247076 文昌里長：王明清 02-24238780 文安里長：李隆進 02-24262020 智仁里長：藍志堅 02-24341680 育仁里長：藍慶煌 02-24252969 誠仁里長：陳傳麟 02-24231077 英仁里長：簡萬枝 02-24271166 福仁里長：林木火 02-24252406 吉仁里長：李建德 02-24271181 兆達里長：潘國龍 02-24323529 光華里長：陳世豐 02-24322222 書院里長：林文肯 02-24317291 同風里長：楊春生 02-24288731 曲水里長：徐鄭麗鳳 02-24245938 忠勇里長：林羅清梅 02-24266955 虹橋里長：李碧霞 02-24241846 仁德里長：王朝成 02-24269329 玉田里長：關美玉 02-24225577 獅球里長：林錦榮 02-24317291 龍門里長：林宗益 02-24273672 花崗里長：柳榮昌 02-24273533 朝棟里長：游長村 02-24338633 和明里長：陳建平 02-24230723 博愛里長：李自富 02-24291522
醫療單位		
仁愛區衛生所 電話：02-24311592 地址：仁愛區光一路26號 三軍總醫院附設基隆民診處 電話：02-2423-1730 地址：仁愛區孝二路39號 仁祥醫院 電話：02-24232111 地址：仁愛區忠一路20號		

避難處所			
仁愛區公所 管理人：駱文章 容納：150人 地址：光一路28號6樓 電話：02-24301122ext.101	博愛里民活動中心 管理人：吳靜宜 容納：80人 地址：愛一路8號3樓之7 電話：02-24301122ext.316	和明里民活動中心 管理人：陳建平 容納：50人 地址：仁二路137巷2弄1-3號 電話：02-24301122ext.316	光華里民活動中心 管理人：朱佳元 容納：200人 地址：光一路28號5樓 電話：02-24301122ext.315
文安里民活動中心 管理人：邱啟毓 容納：50人 地址：仁五路20號2樓 電話：02-24301122ext.312	文昌里民活動中心 管理人：黃旭惠 容納：25人 地址：孝四路10之1號 電話：02-24301122ext.309	仁愛國小 管理人：楊志欽 容納：150人 地址：仁二路139號 電話：02-24289131ext.80	仁德里民活動中心 管理人：黃麗梅 容納：30人 地址：孝一路82之1號2樓 電話：02-24301122ext.307



編號KLC-004基隆市仁愛區防災地圖



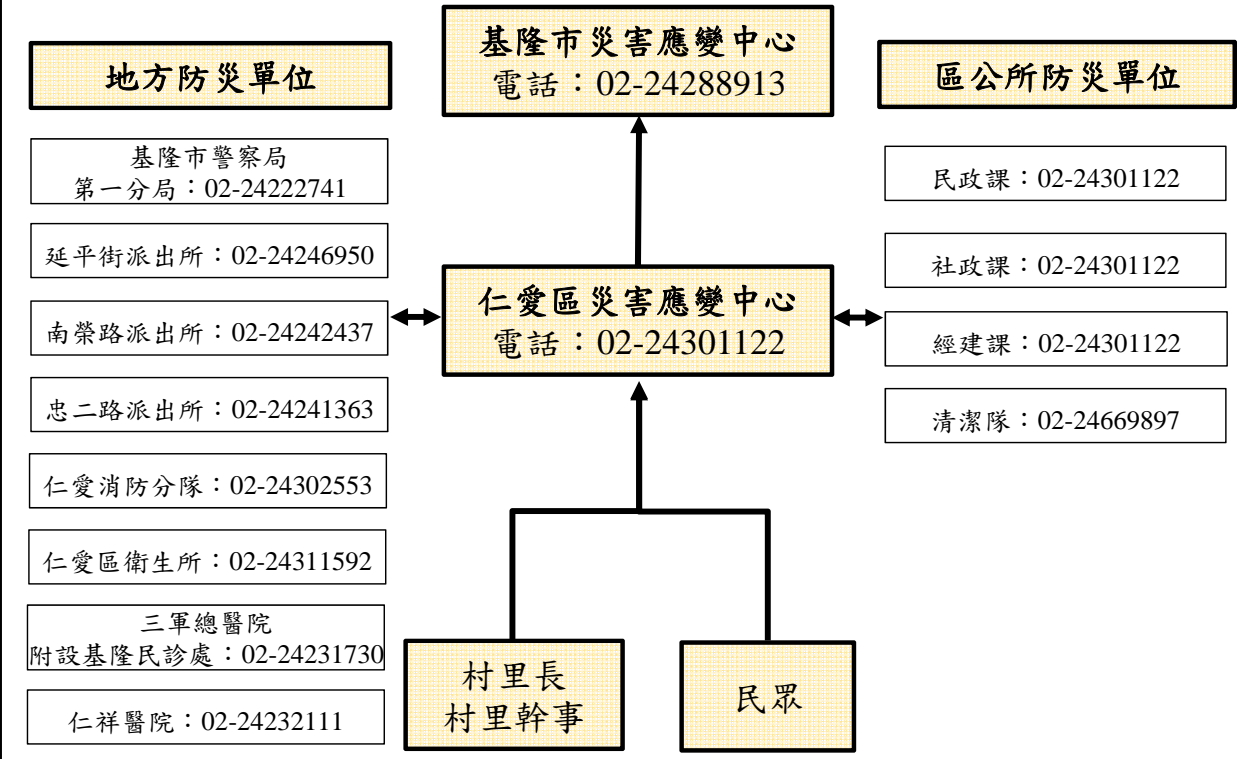
圖例

- 鄉鎮區界
- 村里界
- 水系
- ← 水流方向
- 1 國道
- 62 省道
- 近3年淹水區域
- 水災避難處所
- 疏散路線
- H 醫療資源
- Ⓜ 警察資源
- Ⓜ 消防資源
- ★ 仁愛區公所
- 日雨量450mm
淹水深達50cm以上
之淹水潛勢

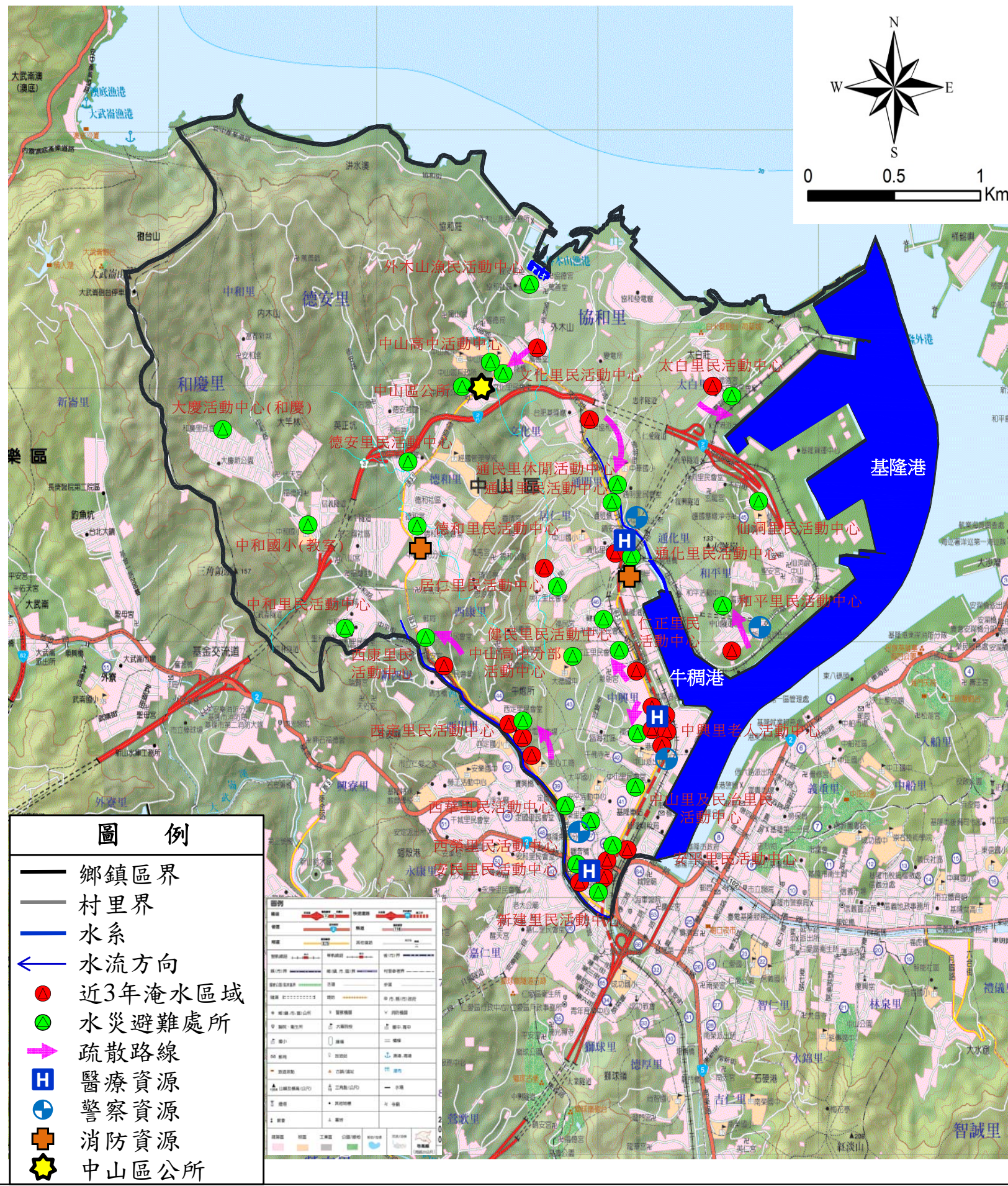
災情通報單位	警消單位	里長聯絡電話
基隆市災害應變中心 電話：02-24288913 地址：基隆市安樂區基金一路129巷6號 仁愛區公所 電話：02-24301122 地址：基隆市光一路28號2樓 基隆市消防局 電話：02-24302691 地址：基隆市安樂區基金一路129巷6號	基隆市警察局 第一分局：02-24222741 延平街派出所：02-24246950 南榮路派出所：02-24242437 忠二路派出所：02-24241363 仁愛消防分隊：02-24302553	德厚里長：林金旺 02-24288677 明德里長：許文杰 02-24280858 水錦里長：林國星 02-24266911 新店里長：陳祐益 02-24274968 林泉里長：駱精一 02-24236271 崇文里長：何永吉 02-24247076 文昌里長：王明清 02-24238780 文安里長：李隆進 02-24262020 智仁里長：林志堅 02-24341680 育仁里長：藍慶煌 02-24252969 誠仁里長：陳傳麟 02-24231077 英仁里長：簡萬枝 02-24271166 福仁里長：林木火 02-24252406 吉仁里長：李建德 02-24271181 兆連里長：潘國龍 02-24323529 光華里長：陳世豐 02-24322222 書院里長：林文肯 02-24317291 同風里長：楊春生 02-24288731 曲水里長：徐鄭麗鳳 02-24245938 忠勇里長：林羅清梅 02-24266955 虹橋里長：李碧霞 02-24241846 仁德里長：王朝成 02-24269329 玉田里長：關美玉 02-2425577 獅球里長：林錦榮 02-24317291 龍門里長：林宗益 02-24273672 花崗里長：柳榮昌 02-24273533 朝棟里長：游長村 02-24338633 和明里長：陳建平 02-24230723 博愛里長：李自富 02-24291522
醫療單位		
仁愛區衛生所 電話：02-24311592 地址：仁愛區光一路26號 三軍總醫院附設基隆民診處 電話：02-2423-1730 地址：仁愛區孝二路39號 仁祥醫院 電話：02-24232111 地址：仁愛區忠一路20號		

避難處所

仁愛區公所 管理人：駱文章 容納：150人 地址：光一路28號6樓 電話：02-24301122ext.101	博愛里民活動中心 管理人：吳靜宜 容納：80人 地址：愛一路8號3樓之7 電話：02-24301122ext.316	和明里民活動中心 管理人：陳建平 容納：50人 地址：仁二路137巷2弄1之3號 電話：02-24301122ext.316	光華里民活動中心 管理人：朱佳元 容納：200人 地址：光一路28號5樓 電話：02-24301122ext.315
文安里民活動中心 管理人：邱啟毓 容納：50人 地址：仁五路20號2樓 電話：02-24301122ext.312	文昌里民活動中心 管理人：黃旭惠 容納：25人 地址：孝四路10之1號 電話：02-24301122ext.309	仁愛國小 管理人：楊志欽 容納：150人 地址：仁二路139號 電話：02-24289131ext.80	仁德里民活動中心 管理人：黃麗梅 容納：30人 地址：孝一路82之1號2樓 電話：02-24301122ext.307

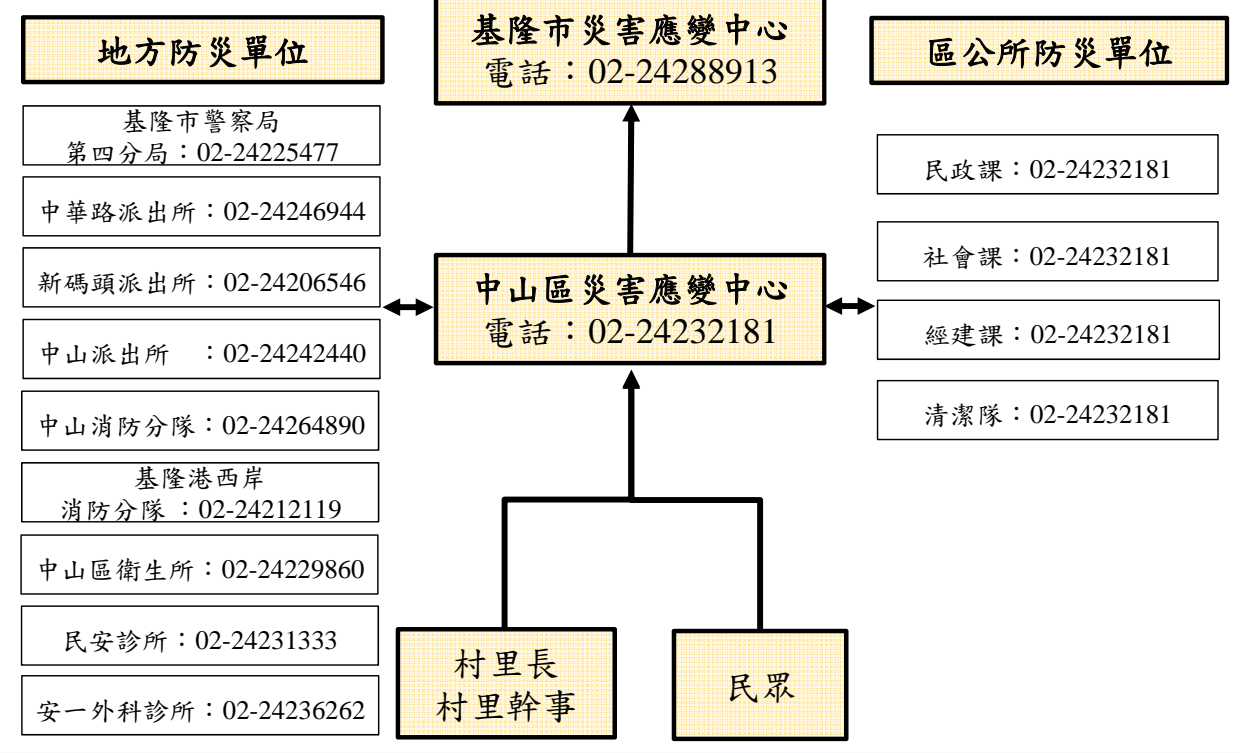


編號KLC-005基隆市中山區防災地圖

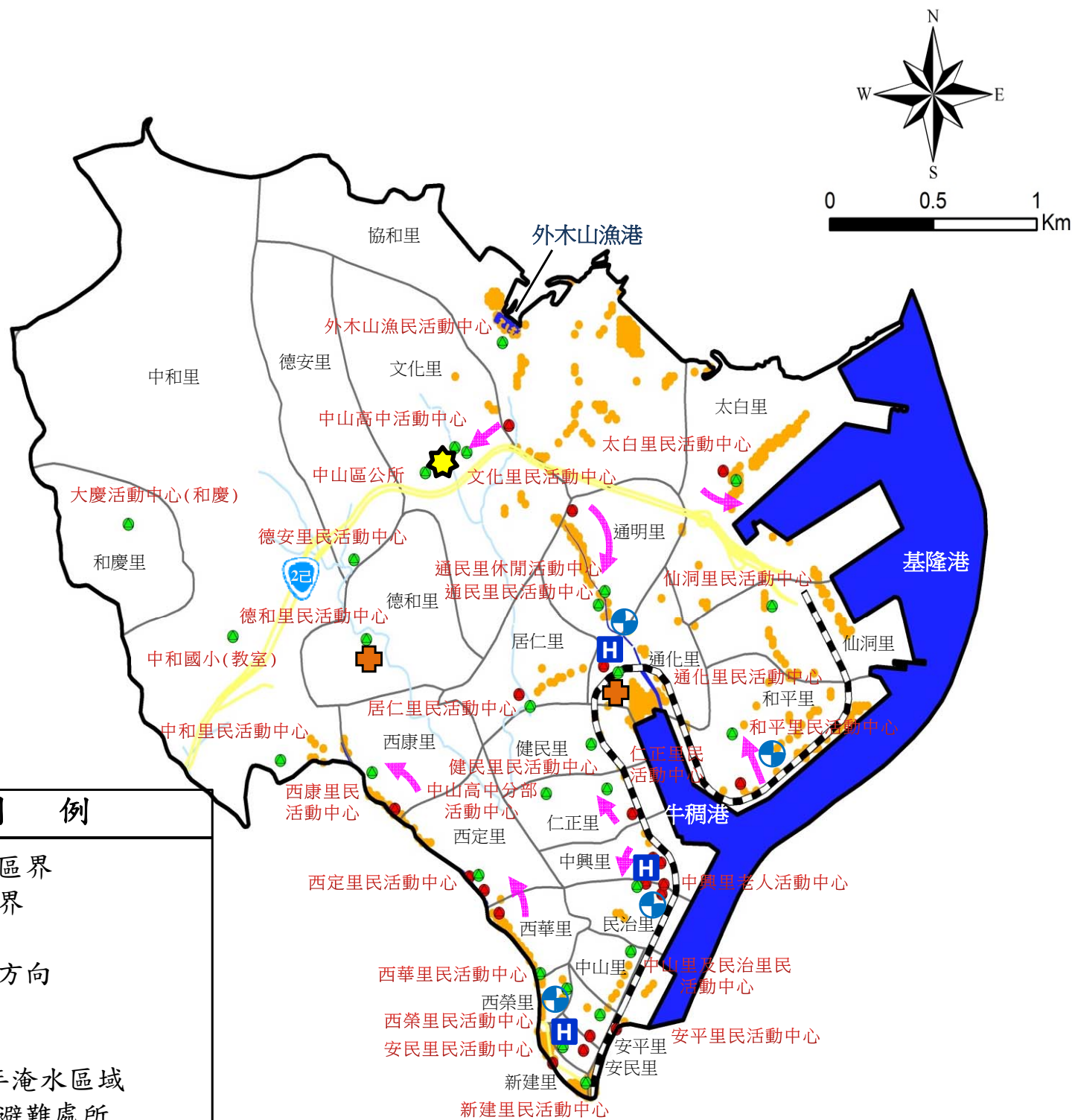


災情通報單位	警消單位	里長聯絡電話
基隆市災害應變中心 電話：02-24288913 地址：基隆市安樂區基金一路129巷6號 中山區公所 電話：02-24232181 地址：中山區文化路168號2樓 基隆市消防局 電話：02-24302691 地址：基隆市安樂區基金一路129巷6號	基隆市警察局 第四分局：02-24225477 中華路派出所：02-24246944 新碼頭派出所：02-24206546 中山派出所：02-24242440 中山消防分隊：02-24264890 基隆港西岸 消防分隊：02-24212119	通明里長：林寶傑 02-24238842 仙洞里長：何銘松 02-24264626 新建里長：高瑞堂 02-24260823 太白里長：陳貴文 02-24264512 中山里長：張金發 02-24242334 民治里長：施財濃 02-24234213 健民里長：劉健鑑 02-24220926 中興里長：李進發 02-24279141 仁正里長：陳炳楠 02-24251521 文化里長：梁高淑真 02-24239180 通化里長：徐麗玲 02-24225977 居仁里長：鄭淑華 02-24222301 德安里長：謝銘傳 02-24374723 德和里長：曾聖為 02-24374436 協和里長：張中信 02-24276688 中和里長：陳恭訊 02-24370567 西華里長：陳麗環 02-24263535 西定里長：陳文宗 02-24270156 西康里長：張繼志 02-24227490 西榮里長：許美玉 02-24282233 和慶里長：葉錦地 02-24377878 和平里長：張和妹 02-24246436 安平里長：楊榮豐 02-24235071 安民里長：羅聰德 02-24248836
醫療單位		
中山區衛生所 電話：02-24229860 地址：中山區中山二路15號 民安診所 電話：02-24231333 地址：中山區中華路11號 安一外科診所 電話：02-24236262 地址：中山區安一路79號		

避難處所			
中興里老人活動中心 管理人：李進發 容納：50人 地址：中山二路1巷111號 電話：02-24282920	和平里民活動中心 管理人：張和妹 容納：20人 地址：中山三路103巷82之2號 電話：02-24246436	文化里民活動中心 管理人：梁高淑真 容納：60人 地址：文化路161巷44之5號 電話：02-24239180	西定里民活動中心 管理人：陳文宗 容納：100人 地址：西定路230號3樓 電話：02-24270156
太白里民活動中心 管理人：陳貴文 容納：50人 地址：光華路7號2樓 電話：02-24264512	仁正里民活動中心 管理人：陳炳楠 容納：50人 地址：中山二路109巷13號 電話：02-24251521	通明里民活動中心 管理人：林寶傑 容納：50人 地址：中華路46巷2號 電話：02-24238842	西康里民活動中心 管理人：張繼志 容納：30人 地址：復興路24號 電話：02-24228076



編號KLC-005基隆市中山區防災地圖



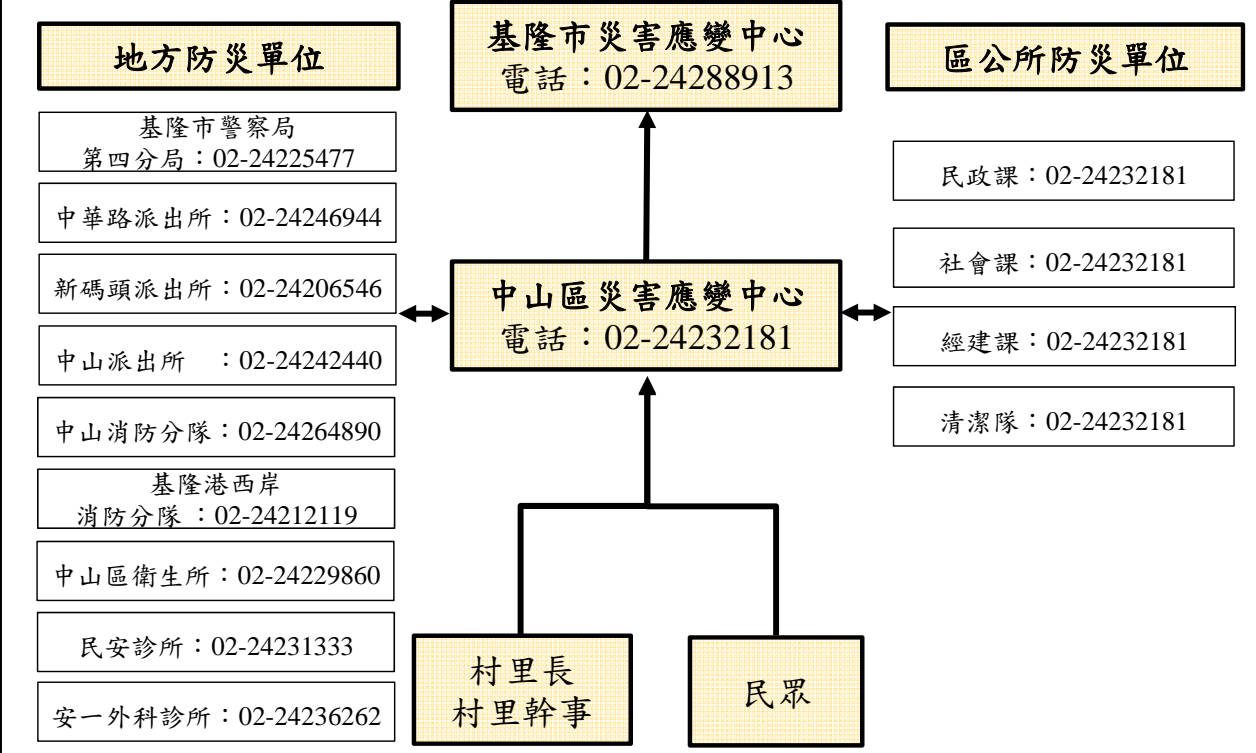
圖例

- 鄉鎮區界
- 村里界
- 水系
- ← 水流方向
- 1 國道
- 62 省道
- 近3年淹水區域
- 水災避難處所
- 疏散路線
- H 醫療資源
- Ⓜ 警察資源
- Ⓜ 消防資源
- ★ 中山區公所
- 日雨量450mm
淹水深達50cm以上
之淹水潛勢

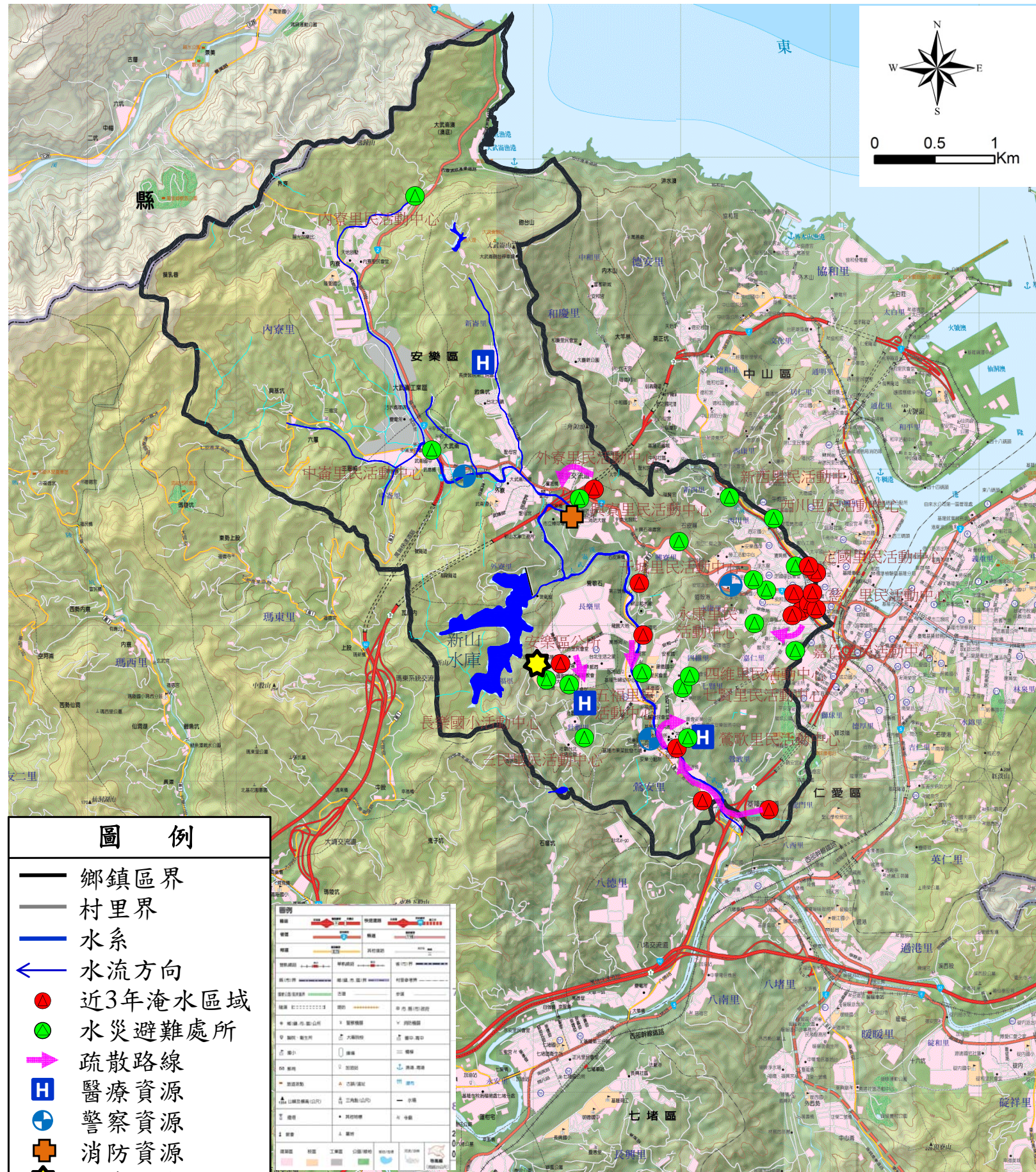
災情通報單位	警消單位	里長聯絡電話
基隆市災害應變中心 電話：02-24288913 地址：基隆市安樂區基金一路129巷6號 中山區公所 電話：02-24232181 地址：中山區文化路168號2樓 基隆市消防局 電話：02-24302691 地址：基隆市安樂區基金一路129巷6號	基隆市警察局 第四分局：02-24225477 中華路派出所：02-24246944 新碼頭派出所：02-24206546 中山派出所：02-24242440 中山消防分隊：02-24264890 基隆港西岸 消防分隊：02-24212119	通明里長：林寶佛 02-24238842 仙洞里長：何銘松 02-24264626 新建里長：高瑞堂 02-24260823 太白里長：陳貴文 02-24264512 中山里長：張金發 02-24242334 民治里長：施財濃 02-24234213 健民里長：劉健繼 02-24220926 中興里長：李進發 02-24279141 仁正里長：陳炳楠 02-24251521 文化里長：梁高淑真 02-24239180 通化里長：徐麗玲 02-24225977 居仁里長：鄭淑華 02-24222301 德安里長：謝銘傳 02-24374723 德和里長：曾聖為 02-24374436 協和里長：張中信 02-24276688 中和里長：陳恭訊 02-24370567 西華里長：陳麗環 02-24263535 西定里長：陳文宗 02-24270156 西康里長：張繼志 02-24227490 西榮里長：許美玉 02-24282233 和慶里長：葉錦地 02-24377878 和平里長：張和妹 02-24246436 安平里長：楊榮豐 02-24235071 安民里長：羅聰德 02-24248836
醫療單位		
中山區衛生所 電話：02-24229860 地址：中山區中山二路15號 民安診所 電話：02-24231333 地址：中山區中華路11號 安一外科診所 電話：02-24236262 地址：中山區安一路79號		

避難處所

中興里老人活動中心 管理人：李進發 容納：50人 地址：中山二路1巷111號 電話：02-24282920	和平里民活動中心 管理人：張和妹 容納：20人 地址：中山三路103巷82之2號 電話：02-24246436	文化里民活動中心 管理人：梁高淑真 容納：60人 地址：文化路161巷44之5號 電話：02-24239180	西定里民活動中心 管理人：陳文宗 容納：100人 地址：西定路230號3樓 電話：02-24270156
太白里民活動中心 管理人：陳貴文 容納：50人 地址：光華路7號2樓 電話：02-24264512	仁正里民活動中心 管理人：陳炳楠 容納：50人 地址：中山二路109巷13號 電話：02-24251521	通明里民活動中心 管理人：林寶佛 容納：50人 地址：中華路46巷2號 電話：02-24238842	西康里民活動中心 管理人：張繼志 容納：30人 地址：復興路24號 電話：02-24228076

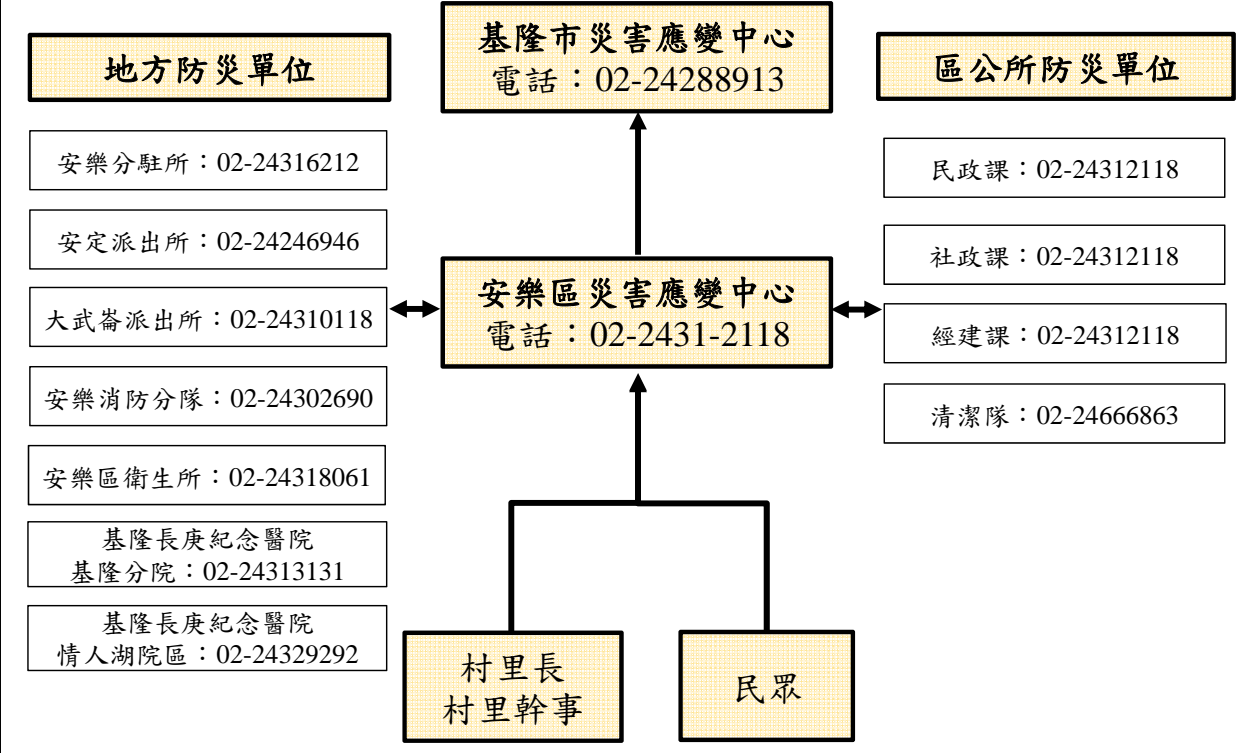


編號KLC-006基隆市安樂區防災地圖



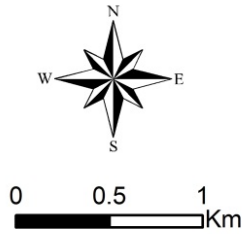
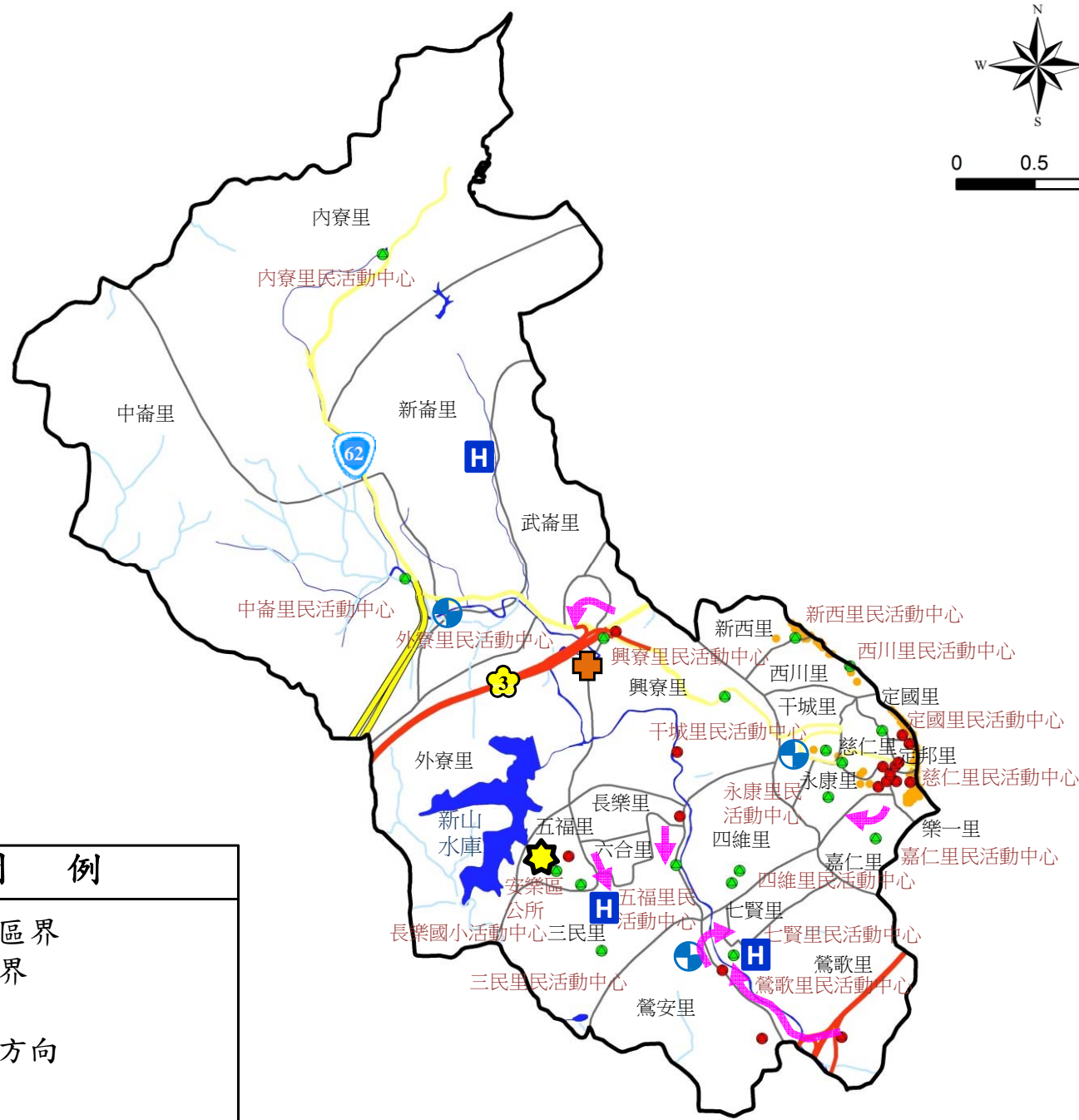
災情通報單位	警消單位	里長聯絡電話
基隆市災害應變中心 電話：02-24288913 地址：基隆市安樂區基金一路129巷6號 安樂區公所 電話：02-2431-2118 地址：基隆市安樂路二段164號2樓 基隆市消防局 電話：02-24302691 地址：基隆市安樂區基金一路129巷6號	安樂分駐所：02-24316212 安定派出所：02-24246946 大武崙派出所：02-24310118 安樂消防分隊：02-24302690	長樂里長：戴勝雄 02-24335849 嘉仁里長：陳新松 02-24282424 永康里長：余素雲 02-24292558 千城里長：俞秀真 02-24237172 壯觀里長：楊添發 02-24342001 慈仁里長：陳禮信 02-24224479 西川里長：王忠誠 02-24247319 樂一里長：郭時福 02-24239663 武崙里長：李文財 0977-011588 中崙里長：李源林 02-24310558 新崙里長：林金龍 02-24335133 新西里長：陳漢昭 02-24223094 安和里長：童意鵬 02-24227579 定邦里長：李振銘 02-24231200 定國里長：石北海 02-24262342 鶯歌里長：謝偉仁 02-24344304 鶯歌里長：何進守 02-24319835 三民里長：許超勝 02-24345158 四維里長：蔣加偉 02-24335805 五福里長：舒瑞利 02-24314186 六合里長：潘德發 02-24335270 七賢里長：林慶賢 02-24323787 內寮里長：陳玉慧 0933-931377 外寮里長：吳芊汝 0912-897582 興寮里長：連淑慧 0928-239796
醫療單位		
安樂區衛生所 電話：02-24318061 地址：安樂路二段164號1樓 基隆長庚紀念醫院(基隆分院) 電話：02-24313131 地址：安樂區麥金路222號 基隆長庚紀念醫院(情人湖院區) 電話：02-24329292 地址：安樂區基金一路208巷200號		

避難處所			
安樂區公所 管理人：馬福能 地址：安樂區安樂路二段164號2樓 電話：02-24312118#101	外寮里民活動中心 管理人：吳芊汝 地址：安樂區基金一路129巷6-1號 電話：02-24327768	嘉仁里民活動中心 管理人：陳新松 地址：安樂區樂一路101號 電話：02-24282424	長樂國小活動中心 管理人：黃仁和 容納：50人 地址：安樂區樂利三街30巷123號 電話：02-24322765#31
鶯歌里民活動中心 管理人：何進守 地址：安樂區安樂路二段164號9樓 電話：02-24319835	五福里民活動中心 管理人：舒瑞利 地址：安樂區樂利三街34巷52號 電話：02-24313013	永康里民活動中心 管理人：余素雲 地址：安樂區崇德路10巷22號 電話：02-24292558	定國里民活動中心 管理人：石北海 地址：安樂區定國街11巷42號 電話：02-24262342



圖例	
—	鄉鎮區界
—	村里界
—	水系
←	水流方向
●	近3年淹水區域
●	水災避難處所
→	疏散路線
H	醫療資源
+	警察資源
+	消防資源
★	安樂區公所

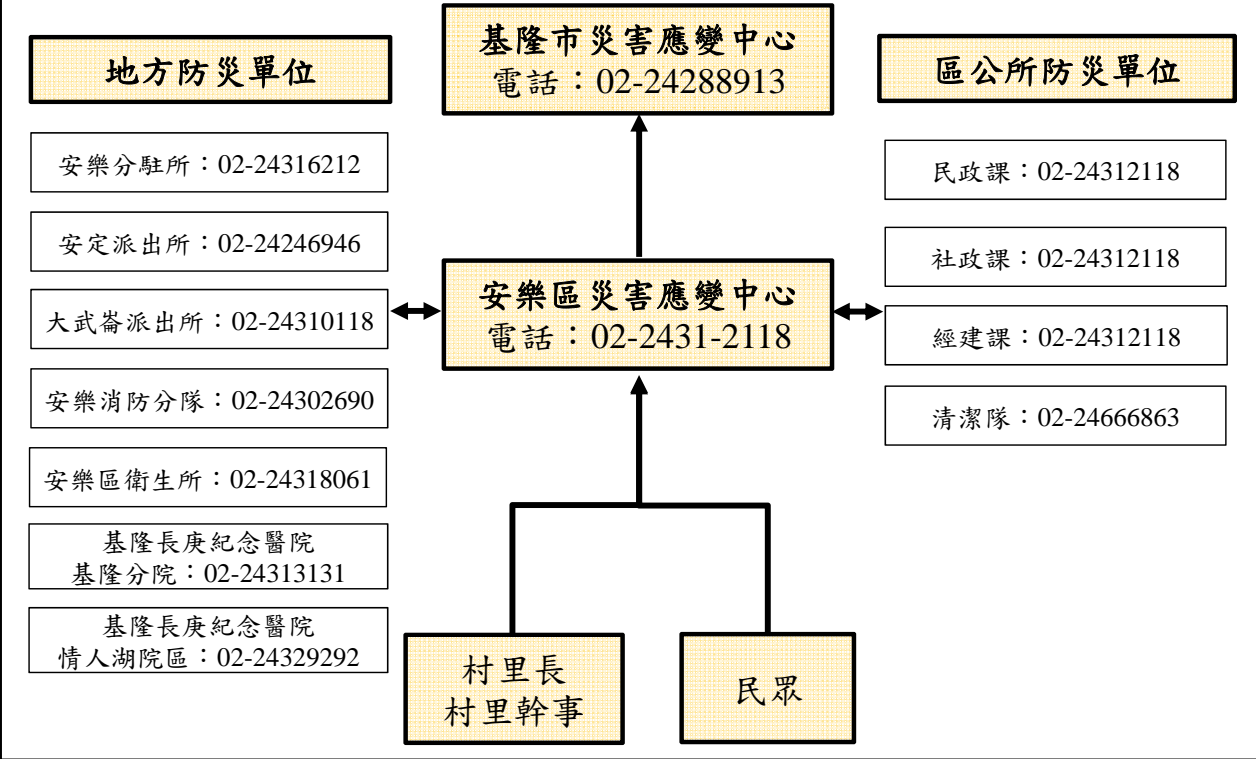
編號KLC-006基隆市安樂區防災地圖



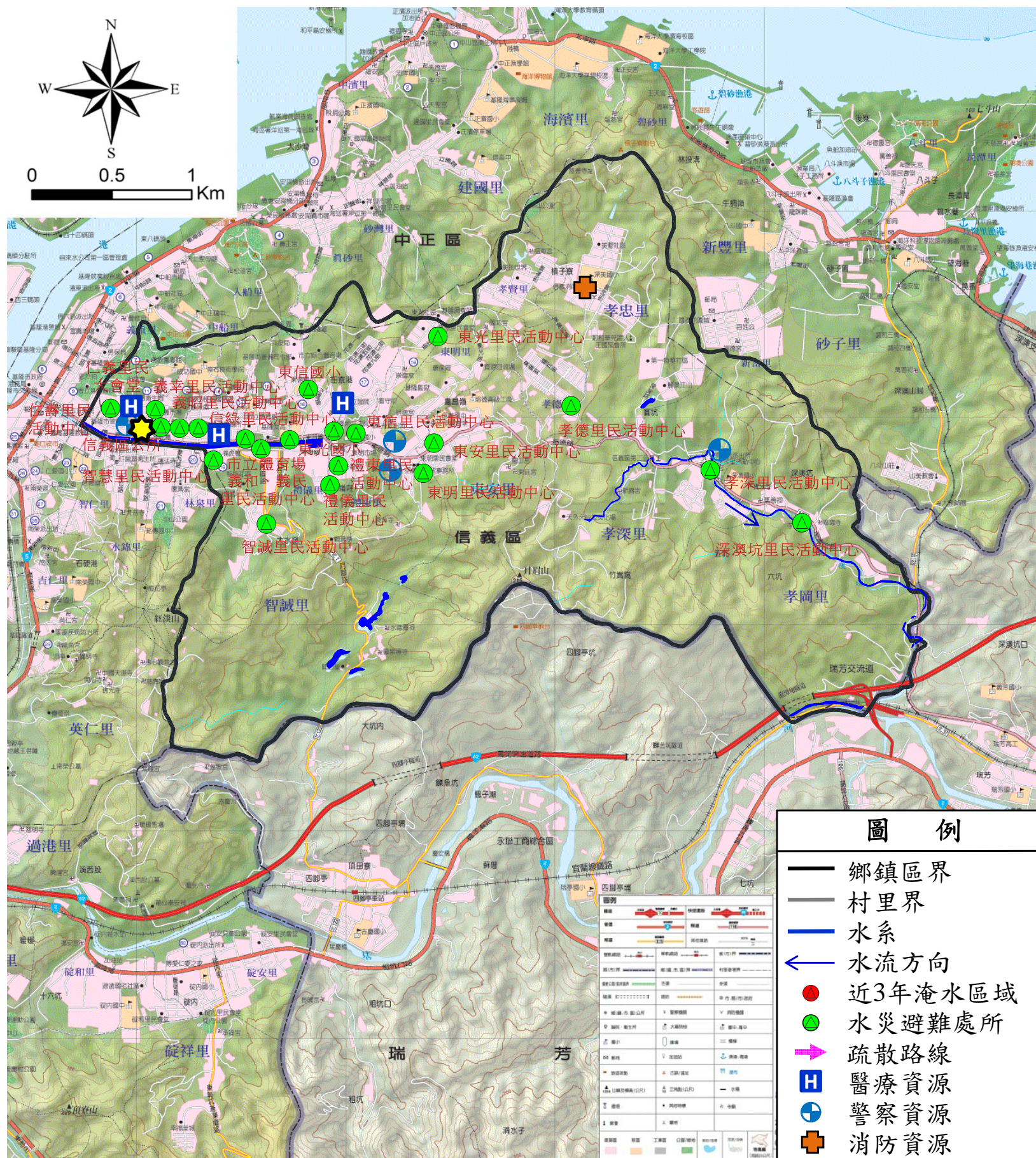
圖例	
	鄉鎮區界
	村里界
	水系
	水流方向
	國道
	省道
	近3年淹水區域
	水災避難處所
	疏散路線
	醫療資源
	警察資源
	消防資源
	安樂區公所
	日雨量450mm 淹水深達50cm以上 之淹水潛勢

災情通報單位	警消單位	里長聯絡電話
基隆市災害應變中心 電話：02-24288913 地址：基隆市安樂區基金一路129巷6號 安樂區公所 電話：02-2431-2118 地址：基隆市安樂路二段164號2樓 基隆市消防局 電話：02-24302691 地址：基隆市安樂區基金一路129巷6號	安樂分駐所：02-24316212 安定派出所：02-24246946 大武崙派出所：02-24310118 安樂消防分隊：02-24302690	長樂里長：戴勝雄 02-24335849 嘉仁里長：陳新松 02-24282424 永康里長：余素雲 02-24292558 干城里長：俞秀真 02-24237172 壯觀里長：楊添發 02-24342001 慈仁里長：陳禮信 02-24224479 西川里長：王忠誠 02-24247319 樂一里長：郭時福 02-24239663 武崙里長：李文財 0977-011588 中崙里長：李源林 02-24310558 新崙里長：林金龍 02-24335133 新西里長：陳漢昭 02-24223094 安和里長：童意鵬 02-24227579 定邦里長：李振銘 02-24231200 定國里長：石北海 02-24262342 鶯歌里長：謝偉仁 02-24344304 鶯歌里長：何進守 02-24319835 三民里長：許超勝 02-24345158 四維里長：蔣加偉 02-24335805 五福里長：舒瑞利 02-24314186 六合里長：潘德發 02-24335270 七賢里長：林慶寶 02-24323787 內寮里長：陳玉慧 0933-931377 外寮里長：吳芋汝 0912-897582 興寮里長：連淑慧 0928-239796
醫療單位		
安樂區衛生所 電話：02-24318061 地址：安樂路二段164號1樓 基隆長庚紀念醫院(基隆分院) 電話：02-24313131 地址：安樂區麥金路222號 基隆長庚紀念醫院(情人湖院區) 電話：02-24329292 地址：安樂區基金一路208巷200號		

避難處所			
安樂區公所 管理人：馬福能 地址：安樂區安樂路二段164號2樓 電話：02-24312118#101	外寮里民活動中心 管理人：吳芋汝 地址：安樂區基金一路129巷6-1號 電話：02-24327768	嘉仁里民活動中心 管理人：陳新松 地址：安樂區樂一路101號 電話：02-24282424	長樂國小活動中心 管理人：黃仁和 容納：50人 地址：安樂區樂利三街30巷123號 電話：02-24322765#31
鶯歌里民活動中心 管理人：何進守 地址：安樂區安樂路二段164號9樓 電話：02-24319835	五福里民活動中心 管理人：舒瑞利 地址：安樂區樂利三街34巷52號 電話：02-24313013	永康里民活動中心 管理人：余素雲 地址：安樂區崇德路10巷22號 電話：02-24292558	定國里民活動中心 管理人：石北海 地址：安樂區定國街11巷42號 電話：02-24262342



編號KLC-007基隆市信義區防災地圖



- ### 圖例
- 鄉鎮區界
 - 村里界
 - 水系
 - ← 水流方向
 - 近3年淹水區域
 - 水災避難處所
 - 疏散路線
 - H 醫療資源
 - 👮 警察資源
 - 🚒 消防資源
 - ★ 信義區公所

災情通報單位

基隆市災害應變中心
電話：02-24288913
地址：基隆市安樂區基金一路129巷6號

信義區公所
電話：02-24282101
地址：信義區信二路179號

基隆市消防局
電話：02-24302691
地址：基隆市安樂區基金一路129巷6號

警消單位

基隆市警察局：02 24248141
深澳坑派出所：02-24654170
東光派出所：02-24656443
信義分駐所：02-24656945
信義消防分隊：02-24683276

里長聯絡電話

義昭里長：龔信謀	02-24284850
義民里長：連轉旺	02-24250514
義幸里長：李王環	02-24233879
義和里長：蔡麗月	02-24667632
仁義里長：王柏力	02-24250514
仁壽里長：林東寶	02-24269500
東光里長：黃元良	02-24666854
東信里長：賴佩綺	02-24684012
東明里長：賴賢義	02-24655495
東安里長：林睿騰	02-24262441
孝深里長：陳茂松	02-24655497
孝忠里長：陳軍佐	02-24685763
孝岡里長：吳石金	02-24662675
孝德里長：朱志偉	02-24667566
孝賢里長：陳光耀	02-24669971
智誠里長：張文金	02-24656316
智慧里長：蔡美玉	02-24269214
禮儀里長：郭金德	02-24284850
禮東里長：賴興泉	02-24659320
信綠里長：吳銘達	02-24238842

醫療單位

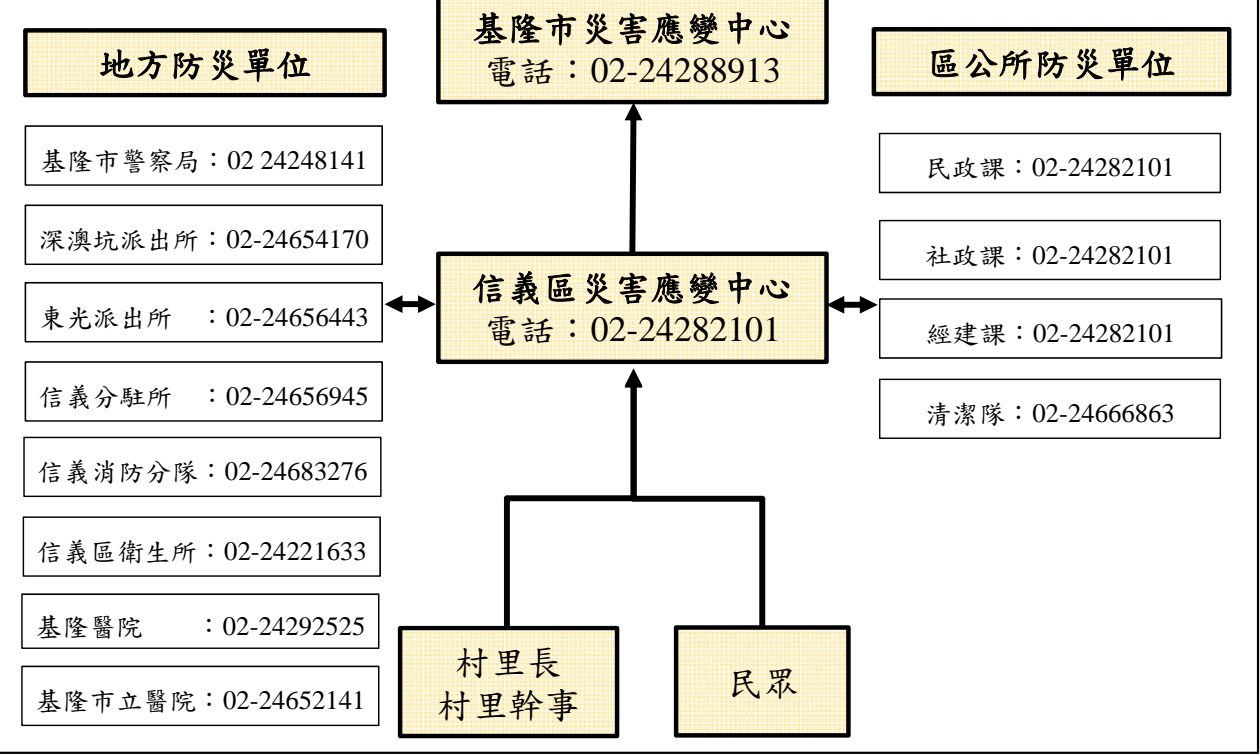
信義區衛生所
電話：02-24221633
地址：信義區信一路69號

基隆醫院
電話：02-24292525
地址：信義區信二路268號

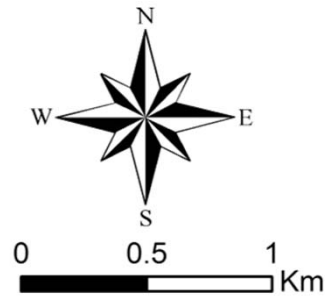
基隆市立醫院
電話：02-24652141
地址：信義區東信路282號

避難處所

義幸里民活動中心 管理人：李王環 容納：60人 地址：信二路176號5樓 電話：02-24233879	東明里民活動中心 管理人：賴賢義 容納：50人 地址：東信路35巷47號3樓 電話：02-24651989	孝深里民活動中心 管理人：陳茂松 容納：50人 地址：深澳坑路75號 電話：02-24651433	東光國小 管理人：林俊魁 容納：200人 地址：東信路236巷16號 電話：02-24650329ext.30
義和里民活動中心 管理人：蔡麗月 容納：60人 地址：信一路6號3樓 電話：02-24262441	東安里民活動中心 管理人：林睿騰 容納：50人 地址：東信路10-2號 電話：02-24655474	市立體育場 管理人：張竹修 容納：300人 地址：信二路40-1號 電話：02-24275518ext.16	東信國小 管理人：張文龍 容納：500人 地址：正信路26號 電話：02-24652133ext.30



編號KLC-007基隆市信義區防災地圖



0 0.5 1 Km

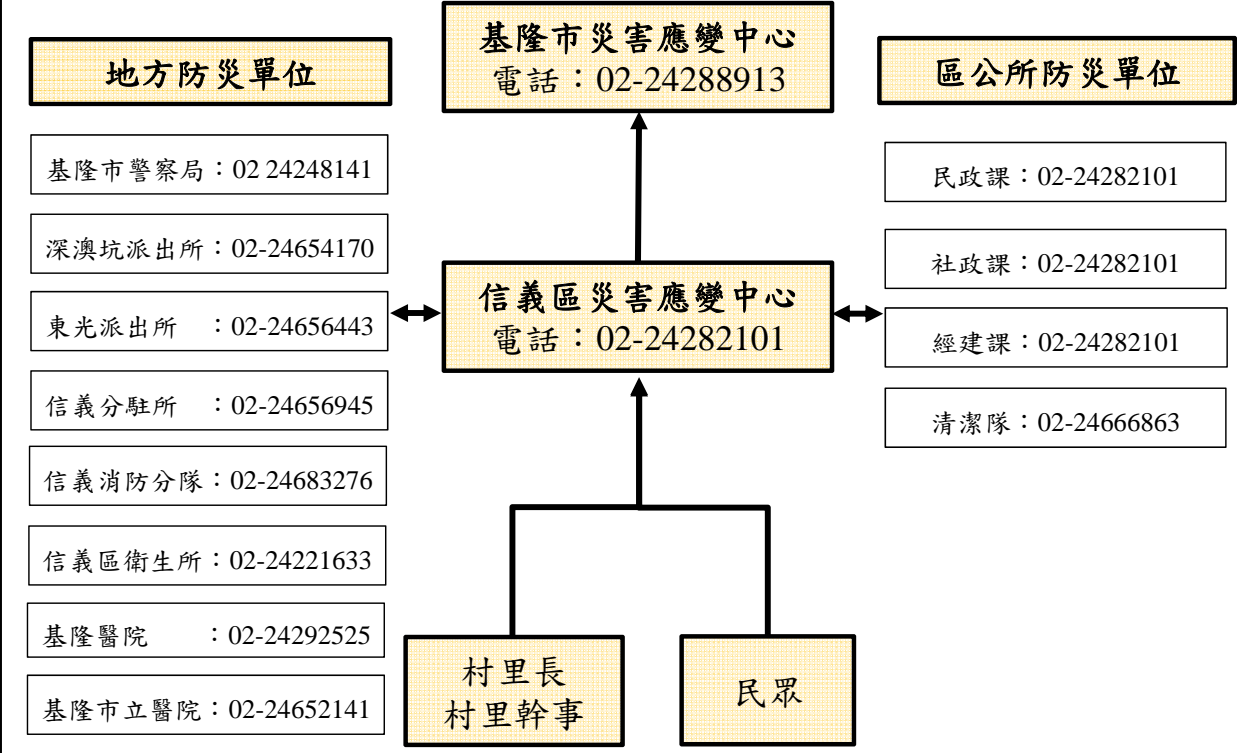


圖例

- 鄉鎮區界
- 村里界
- 水系
- ← 水流方向
- 近3年淹水區域
- 水災避難處所
- 疏散路線
- H 醫療資源
- ⊕ 警察資源
- ⊕ 消防資源
- ★ 信義區公所
- 日雨量450mm
淹水深達50cm以上
之淹水潛勢

災情通報單位	警消單位	里長聯絡電話
基隆市災害應變中心 電話：02-24288913 地址：基隆市安樂區基金一路129巷6號 信義區公所 電話：02-24282101 地址：信義區信二路179號 基隆市消防局 電話：02-24302691 地址：基隆市安樂區基金一路129巷6號	基隆市警察局：02 24248141 深澳坑派出所：02-24654170 東光派出所：02-24656443 信義分駐所：02-24656945 信義消防分隊：02-24683276	義昭里長：龔信謀 02-24284850 義民里長：連轉旺 02-24250514 義幸里長：李王環 02-24233879 義和里長：蔡麗月 02-24667632 仁義里長：王柏力 02-24250514 仁壽里長：林東寶 02-24269500 東光里長：黃元良 02-24666854 東信里長：賴姵綺 02-24684012 東明里長：賴賢義 02-24655495 東安里長：林睿騰 02-24262441 孝深里長：陳茂松 02-24655497 孝忠里長：陳軍佐 02-24685763 孝岡里長：吳石金 02-24662675 孝德里長：朱志偉 02-24667566 孝賢里長：陳光耀 02-24669971 智誠里長：張文金 02-24656316 智慧里長：蔡美玉 02-24269214 禮儀里長：郭金德 02-24284850 禮東里長：賴興泉 02-24659320 信綠里長：吳銘達 02-24238842
醫療單位		
信義區衛生所 電話：02-24221633 地址：信義區信一路69號 基隆醫院 電話：02-24292525 地址：信義區信二路268號 基隆市立醫院 電話：02-24652141 地址：信義區東信路282號		

避難處所			
義幸里民活動中心 管理人：李王環 容納：60人 地址：信二路176號5樓 電話：02-24233879	東明里民活動中心 管理人：賴賢義 容納：50人 地址：東信路35巷47號3樓 電話：02-24651989	孝深里民活動中心 管理人：陳茂松 容納：50人 地址：深澳坑路75號 電話：02-24651433	東光國小 管理人：林俊魁 容納：200人 地址：東信路236巷16號 電話：02-24650329ext.30
義和里民活動中心 管理人：蔡麗月 容納：60人 地址：信一路6號3樓 電話：02-24262441	東安里民活動中心 管理人：林睿騰 容納：50人 地址：東信路10-2號 電話：02-24655474	市立體育場 管理人：張竹修 容納：300人 地址：信二路40-1號 電話：02-24275518ext.16	東信國小 管理人：張文龍 容納：500人 地址：正信路26號 電話：02-24652133ext.30



基隆市七堵區【自強里】社區水災防災地圖

防災資訊

村(里)界圖

•面積
2.55平方公里

•總人口數
1,141人



災害通報單位

1.七堵區災害應變中心
電話：02-24566171

2.七堵派出所
電話：02-24566947

3.七堵消防分隊
電話：02-2457429

4.警察局110、消防局119

緊急連絡人

•里長 張仁化
電話：02-24569686
手機：0920-796578

防災資訊網站

1.行政院農委會水土保持局
<http://246.swcb.gov.tw/>

2.經濟部水利署
<http://www.wra.gov.tw/>

3.中央氣象局
<http://www.cwb.gov.tw/>

4.基隆市消防局
<http://www.klfd.gov.tw/>

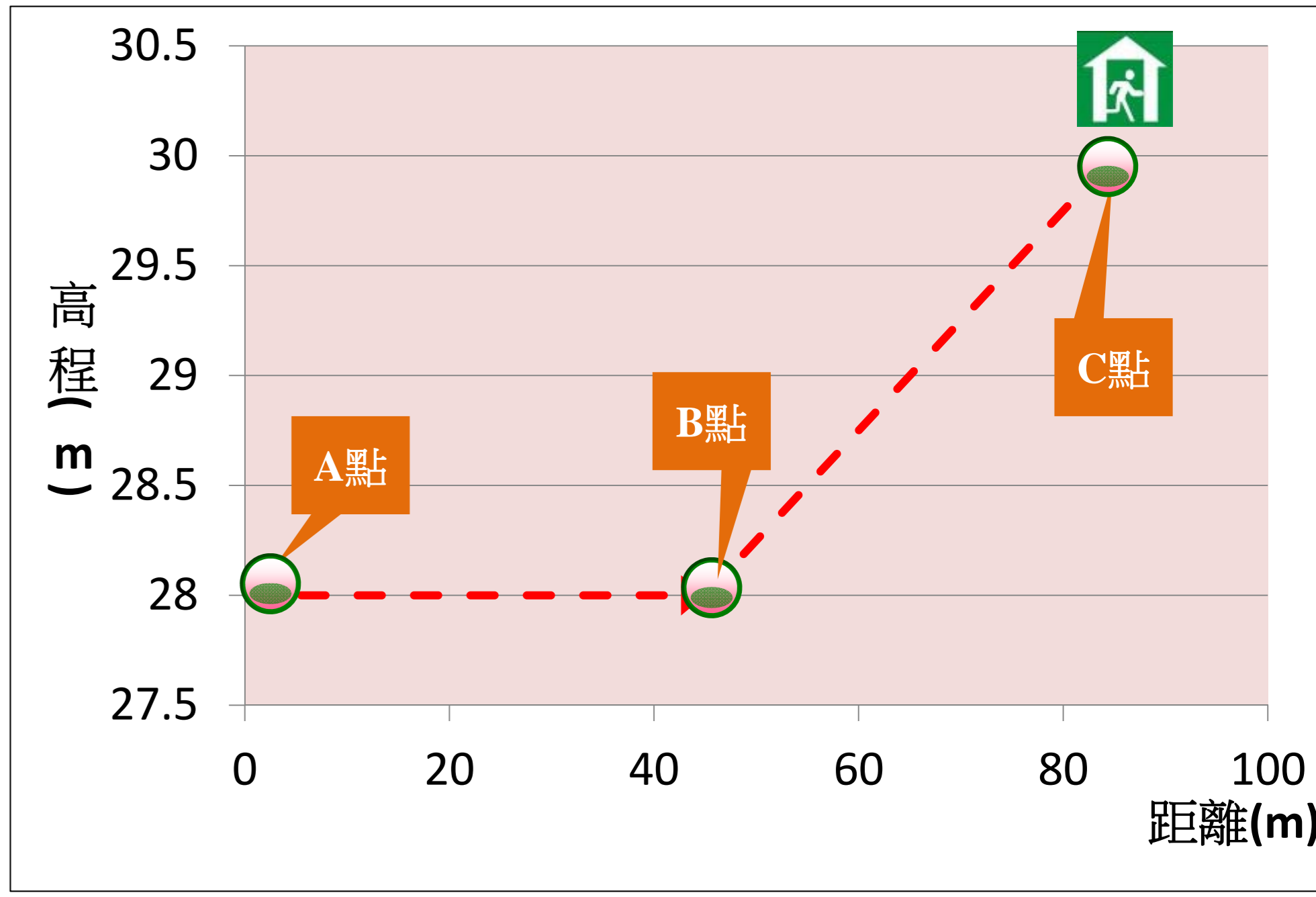
5.七堵區公所
<http://www.klct.gov.tw/>

避難處所

自強里民會堂
面積：216.4m²
容納：20人
地址：七堵區自強路1號
管理人：張仁化
電話：02-24569686
手機：0920-796578



基隆市政府 101 年 11 月製作



編號	位置	距離 (m)	高程 (m)
A	自強路1號	0	28
B	大華1路	45	28
C	自強里民會堂	85	30

◎警戒值一覽表

行政區	參考雨量站	1小時雨量(mm)			3小時雨量(mm)			6小時雨量(mm)			12小時雨量(mm)			24小時雨量(mm)		
		即時	二級警戒	一級警戒	即時	二級警戒	一級警戒	即時	二級警戒	一級警戒	即時	二級警戒	一級警戒	即時	二級警戒	一級警戒
七堵區	五堵	0	40	50	0	90	100	0	130	150	0	180	200	0	200	230

行政區	水位站	一級警戒(m)	二級警戒(m)	三級警戒(m)	即時位	堤頂高
七堵區	五堵	17.4	14.4	-	4.74	19.29

鄉鎮市	上游水庫	流域	警戒洩洪量(cms)	洩洪量(cms)	
				調節性放水	防洪排放
七堵區	新山水庫	基隆河	167	--	--

基隆市七堵區【堵南里】社區水災防災地圖

防災資訊

村(里)界圖

<ul style="list-style-type: none"> 面積：2.49平方公里 總人口數：2,489人 	
--	---

災害通報單位

1.七堵區災害應變中心 電話：02-24566171	3.七堵消防分隊 電話：02-2457429
2.七堵派出所 電話：02-24566947	4.警察局110、消防局119

緊急連絡人

里長 余佩儒
電話：02-24512156
手機：0952-425736

防災資訊網站

- 行政院農委會水土保持局
<http://246.swcb.gov.tw/>
- 經濟部水利署
<http://www.wra.gov.tw/>
- 中央氣象局
<http://www.cwb.gov.tw/>
- 基隆市消防局
<http://www.klfd.gov.tw/>
- 七堵區公所
<http://www.klct.gov.tw/>

避難處所

堵南里民會堂 面積：991.7 m ² 容納：30人 地址：堵南里大德路44號 管理人：陳吉林 電話：02-24511868	
--	---

基隆市政府 101 年 11 月製作

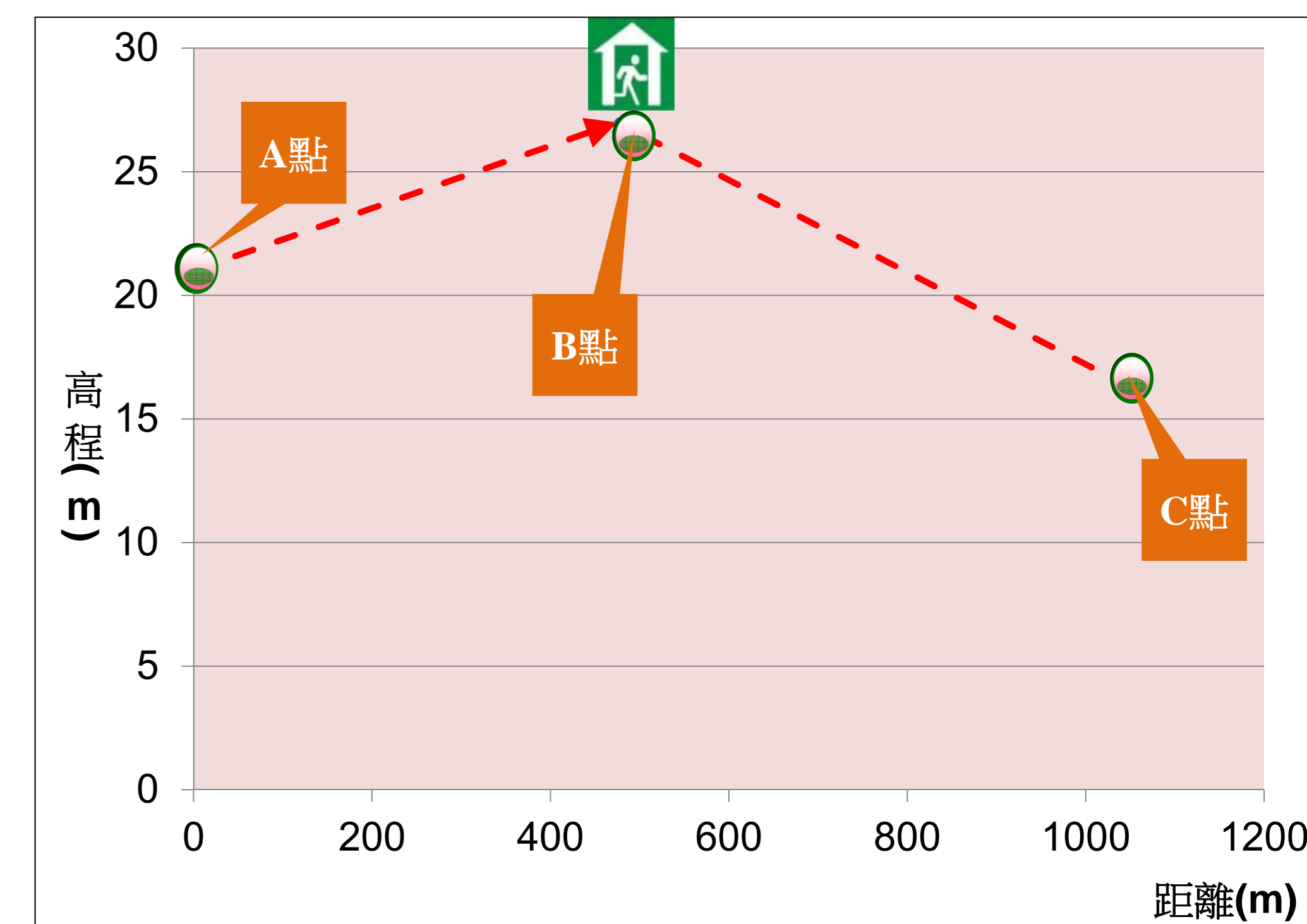


◎警戒值一覽表

行政區	參考雨量站	1小時雨量(mm)			3小時雨量(mm)			6小時雨量(mm)			12小時雨量(mm)			24小時雨量(mm)		
		即時	二級警戒	一級警戒	即時	二級警戒	一級警戒	即時	二級警戒	一級警戒	即時	二級警戒	一級警戒	即時	二級警戒	一級警戒
七堵區	五堵	0	40	50	0	90	100	0	130	150	0	180	200	0	200	230

行政區	水位站	一級警戒(m)	二級警戒(m)	三級警戒(m)	即時位	堤頂高
七堵區	五堵	17.4	14.4	—	4.74	19.29

鄉鎮市	上游水庫	流域	警戒洩洪量(cms)	洩洪量(cms)	
				調節性放水	防洪排放
七堵區	新山水庫	基隆河	167	--	--



編號	位置	距離(m)	高程(m)
A	堵南國小	0	21
B	堵南里民會堂	475	27
C	堵南街	1,065	16

編號 KLC-002-001 基隆市七堵區八德里淹水疏散避難地圖

防災資訊

區界圖

- 里面積
2.95平方公里
- 總人口數
1,829人



災害通報單位

- 基隆市災害應變中心
電話：02-24288913、24288927
- 七堵區災害應變中心
電話：02-24566171
- 里長：余文財
電話：02-24564002、0937-872055
- 七堵派出所
電話：02-24566947
- 七堵消防分隊
電話：02-24527429

緊急連絡人

- 里長 余文財
電話：02-24564002、0937-872055

防災資訊網站

- 基隆市政府消防局
<http://www.klfd.gov.tw/>
- 經濟部水利署
<http://www.wra.gov.tw/>
- 經濟部水利署第十河川局
<http://www.wra10.gov.tw/mp.asp?mp=10>
- 內政部消防署
<http://www.nfa.gov.tw/>
- 行政院農委會水土保持局
<http://www.swcb.gov.tw/index.asp>
- 交通部公路總局
<http://www.thb.gov.tw/tm/wcf.aspx>

相關資訊

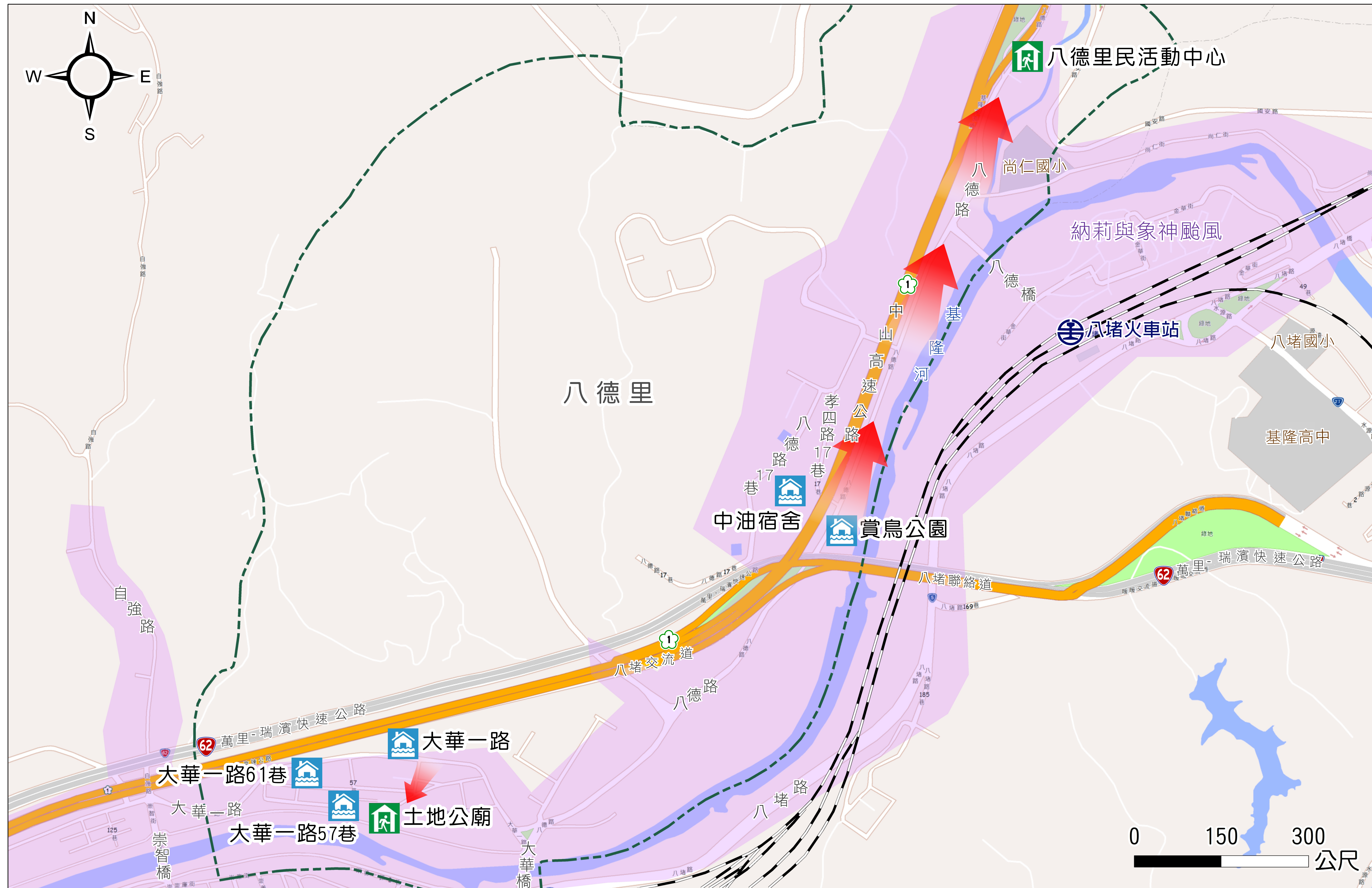
- 緊急狀況下採垂直疏散避難
- 水位警戒：
 1. 五堵水位站：一級警戒：17.4公尺
二級警戒：14.4公尺
 2. 大華橋水位站：一級警戒：21.9公尺
二級警戒：18.9公尺

避難處所

八德里民活動中心
面積：79.3平方公尺
容納：50人
地址：七堵區八德路70號
電話：02-24564002



八德里土地公廟
地址：七堵區大華一路
57巷43-4號
電話：02-24564002



圖例

防災	防災	道路	設施	河川	行政區域界線
淹水歷史災點	疏散避難方向	一般道路、巷弄	公園綠地	河川	八德里
納莉與象神颱風淹水範圍	避難場所	中山高速公路	學校		
		臺灣鐵路	火車站		

編號 KLC-002-012 基隆市七堵區長興里淹水疏散避難地圖

防災資訊

區界圖

- 里面積
1.85平方公里
- 總人口數
4,567人



災害通報單位

- 基隆市災害應變中心
電話：02-24288913、24288927
- 七堵區災害應變中心
電話：02-24566171
- 里長：姚琴富
電話：02-24563563、0932-260909
- 七堵派出所
電話：02--24566947
- 七堵消防分隊
電話：02-24527429

緊急連絡人

- 里長 姚琴富
電話：02-24563563、0932-260909

防災資訊網站

- 基隆市政府消防局
<http://www.klfd.gov.tw/>
- 經濟部水利署
<http://www.wra.gov.tw/>
- 經濟部水利署第十河川局
<http://www.wra10.gov.tw/mp.asp?mp=10>
- 內政部消防署
<http://www.nfa.gov.tw/>
- 行政院農委會水土保持局
<http://www.swcb.gov.tw/index.asp>
- 交通部公路總局
<http://www.thb.gov.tw/tm/wcf.aspx>

相關資訊

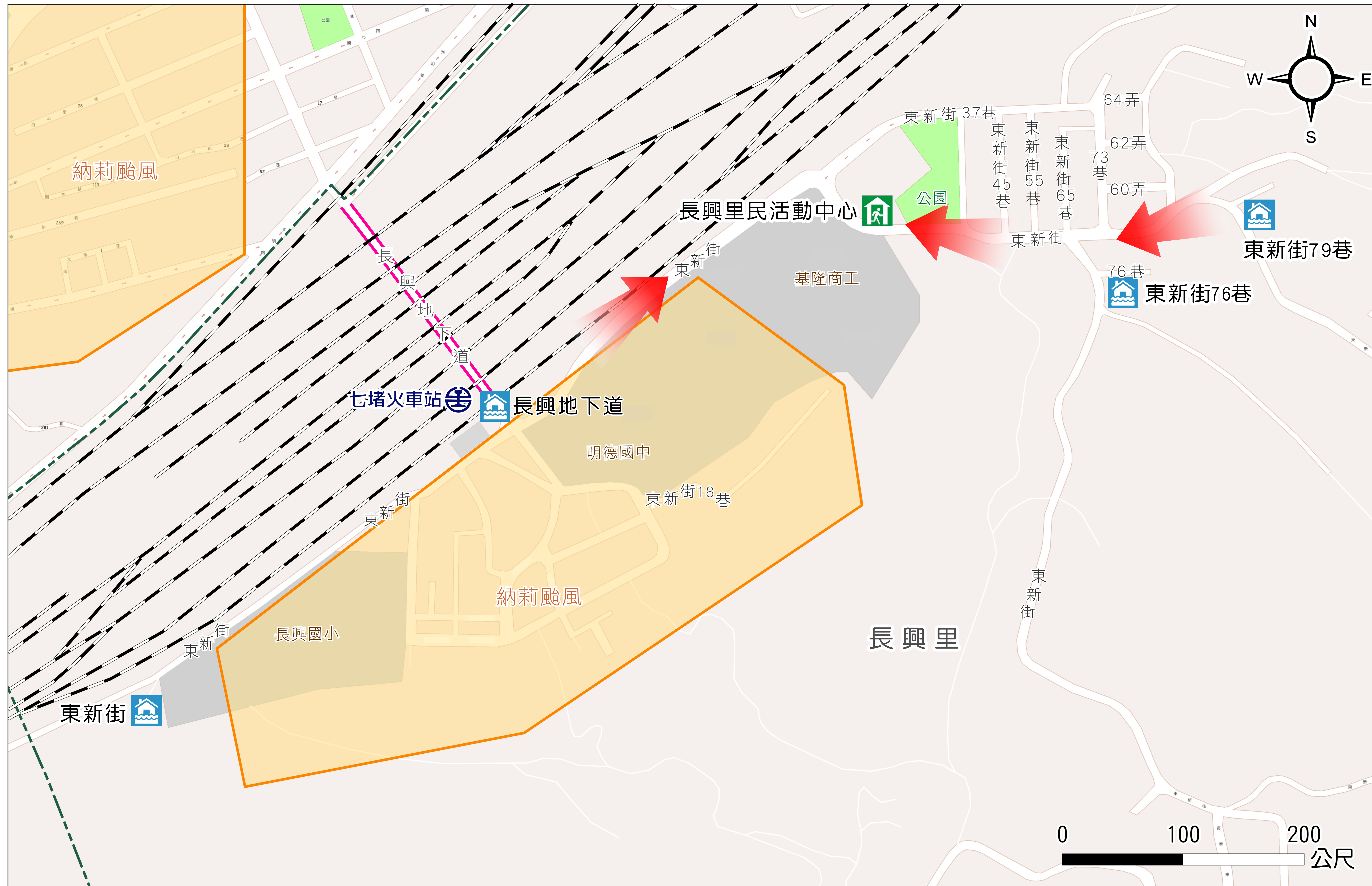
- 緊急狀況下採垂直疏散避難
- 水位警戒：
 1. 五堵水位站：一級警戒：17.4公尺
二級警戒：14.4公尺
 2. 大華橋水位站：一級警戒：21.9公尺
二級警戒：18.9公尺

避難處所

長興里民活動中心
面積：277.8平方公尺
容納：50人
地址：七堵區東新街25號
電話：02-24563563



基隆市政府 102年 09月製作



圖例

防災	防災	道路	設施	河川	行政區域界線
淹水歷史災點	疏散避難方向	一般道路、巷弄	公園綠地	河川	長興里
納莉颱風淹水範圍	避難場所	臺灣鐵路	學校		
		地下道	火車站		

編號 KLC-002-013 基隆市七堵區泰安里淹水疏散避難地圖

防災資訊

區界圖

- 面積 6.38平方公里
- 總人口數 4,816人



災害通報單位

- 基隆市災害應變中心
電話：02-24288913、24288927
- 七堵區災害應變中心
電話：02-24566171
- 里長：詹仁豪
電話：02-24522539、0937-874580
- 百福派出所
電話：02-24512156
- 七堵消防分隊
電話：02-24551256

緊急連絡人

- 里長 詹仁豪
電話：02-24522539、0937-874580

防災資訊網站

- 基隆市政府消防局
<http://www.klfd.gov.tw/>
- 經濟部水利署
<http://www.wra.gov.tw/>
- 經濟部水利署第十河川局
<http://www.wra10.gov.tw/mp.asp?mp=10>
- 內政部消防署
<http://www.nfa.gov.tw/>
- 行政院農委會水土保持局
<http://www.swcb.gov.tw/index.asp>
- 交通部公路總局
<http://www.thb.gov.tw/tm/wcf.aspx>

相關資訊

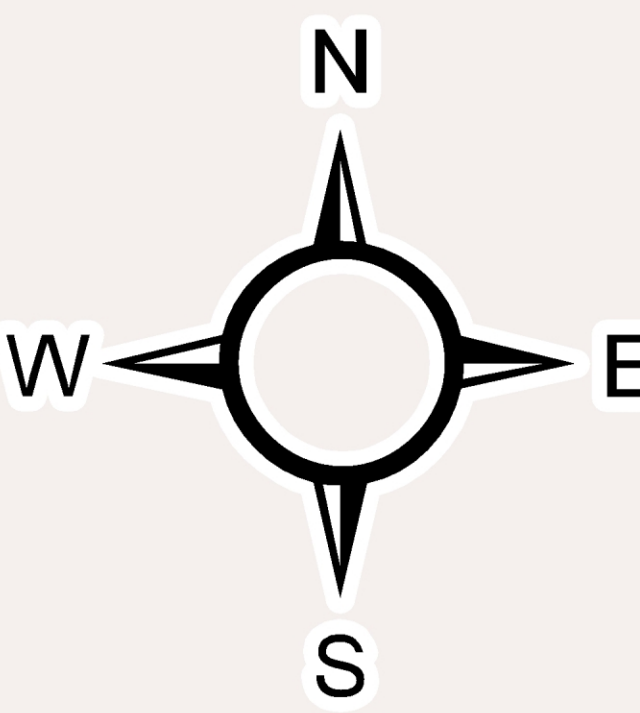
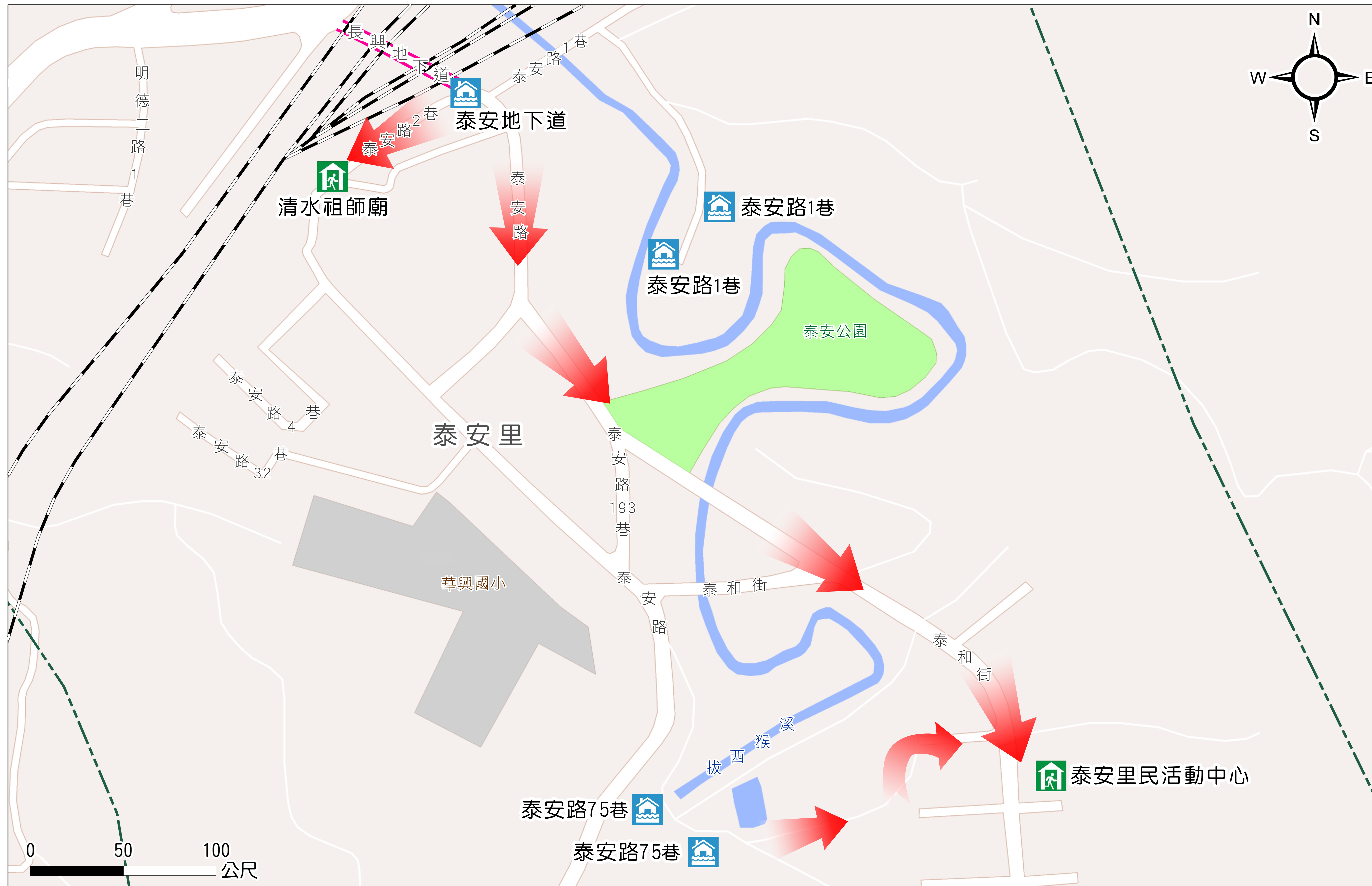
- 緊急狀況下採垂直疏散避難
- 水位警戒：
 1. 五堵水位站：一級警戒：17.4公尺
二級警戒：14.4公尺
 2. 大華橋水位站：一級警戒：21.9公尺
二級警戒：18.9公尺

避難處所

泰安里民活動中心
面積：222.4平方公尺
容納：100人
地址：七堵區
泰和街57號
電話：02-24511063



清水祖師廟
地址：七堵區
泰安路2巷10號
電話：02-24515515
02-24515287



圖例	防災	道路	設施	河川	行政區域界線
	淹水歷史災點	一般道路、巷弄	公園綠地	河川	泰安里
疏散避難方向	臺灣鐵路	學校			
避難場所	地下道				

編號 KLC-006-025 基隆市安樂區鶯歌里淹水疏散避難地圖

防災資訊

區界圖

- 里面積
1.45平方公里
- 總人口數
3,851人



災害通報單位

- 基隆市災害應變中心
電話：02-24288913、24288927
- 安樂區災害應變中心
電話：02-24312118
- 里長：何進守
電話：02-24319835、0936-460197
- 安樂分駐所
電話：02-24316212
- 安樂消防分隊
電話：02-24302691#9

緊急連絡人

- 里長 何進守
電話：02-24319835、0936-460197

防災資訊網站

- 基隆市政府消防局
<http://www.klfd.gov.tw/>
- 經濟部水利署
<http://www.wra.gov.tw/>
- 經濟部水利署第十河川局
<http://www.wra10.gov.tw/mp.asp?mp=10>
- 內政部消防署
<http://www.nfa.gov.tw/>
- 行政院農委會水土保持局
<http://www.swcb.gov.tw/index.asp>
- 交通部公路總局
<http://www.thb.gov.tw/tm/wcf.aspx>

相關資訊

- 緊急狀況下採垂直疏散避難
- 水位警戒：
 1. 五堵水位站：一級警戒：17.4公尺
二級警戒：14.4公尺
 2. 大華橋水位站：一級警戒：21.9公尺
二級警戒：18.9公尺

避難處所

鶯歌里民活動中心
面積：858.92平方公尺
容納：50人
地址：安樂區安樂路二段
164號9樓
電話：02-24319835



基隆市政府 102年 09月製作



圖例

防災	防災	道路	設施	河川	行政區域界線
淹水歷史災點	警察局	一般道路、巷弄	綠地	河川	鶯歌里
疏散避難方向	醫院	中山高速公路			
避難場所	區公所				

附錄十一、基隆市轄內水災避難據點位置表

	站名	地點	里名	聯絡人(里長)	聯絡電話	行動電話	可收容人數
中正區	中正區公所	基隆市中正區中正路 674 號 7 樓	正濱里	林耀基			50
			海濱里	莊哲豪			
	和平島聯合里民活動中心	基隆市中正區和一路 155 巷 14 號	社寮里	范永翔			80
			和憲里	蘇來成			
	建國里民活動中心	基隆市中正區祥豐街 467 號 2 樓	建國里	陳堃信			50
	砂子里民活動中心	基隆市中正區調和街 3 號 3 樓	砂子里	黃余葉			80
	八斗里民活動中心	基隆市中正區八斗街 57 號	八斗里	范玉蘭			80
			長潭里	鍾麗美			
	砂灣里民活動中心	基隆市中正區祥豐街 66 號 3 樓	砂灣里	簡曉東			70
	碧砂里民活動中心	基隆市中正區環港街 84 號 2 樓	碧砂里	黃志強			80
	真砂里民活動中心	基隆市中正區中正路 310 號	真砂里	魏君龍			25
			正砂里	俞明發			
	新船里民活動中心	基隆市中正區中船路 11 號 2 樓	入船里	沈春重			80
			正船里	江惠卿			
	中濱里民活動中心	基隆市中正區武昌街 70 巷 23 號	中濱里	呂真福			70
	長潭里漁民活動中心	基隆市中正區北寧路 369 巷 68 號	長潭里	鍾麗美			25
平寮里民活動中心	基隆市中正區和一路 186 號	平寮里	蔡淑貞			50	
		和憲里	蘇來成				
正砂里民活動中心	基隆市中正區中正路 165 之 1 號	真砂里	魏君龍			80	
		正砂里	俞明發				
新豐里民活動中心	基隆市中正區新豐街 482 號 3 樓	新豐里	王慧童			50	
中正里民活動中心	基隆市中正區中正路 656 巷 146 號	中正里	梁火龍			100	

站名	地點	里名	聯絡人(里長)	聯絡電話	行動電話	可收容人數
信義里民活動中心	基隆市中正區信六路 21 號 2 樓	信義里	江添丁			100
		義重里	林世英			
		德義里	張建源			
港通、正義里民活動中心	基隆市中正區義一路 87 號 7 樓之 1	港通里	簡進發			100
		正義里	駱錫賢			
中砂里民活動中心	基隆市中正區豐稔街 40 號	中砂里	廖正龍			60
八斗高中活動中心	基隆市中正區新豐街 100 號	新豐里	王慧童			250
		新富里	鄭明長			
中正國小活動中心	基隆市中正區中船路 36 巷 4 號	中船里	蔣春生			250
		入船里	沈春重			
		正船里	江惠卿			
信義區	信義區公所	轄內各	廖素珠			30
	仁壽里民活動中心	基隆市信義區信二路 249 號	仁壽里	林東寶		50
	仁義里民大會堂	基隆市信義區信二路 246 巷 32 號	仁義里	王柏力		30
	義昭里民活動中心	基隆市信義區信二路 157 號	義昭里	龔信謀		30
	義幸里民活動中心	基隆市信義區信二路 176 號 5 樓	義幸里	李王環		60
	義和里民活動中心	基隆市信義區信一路 6 號 3 樓	義和里	蔡麗月		60
	義民里民活動中心	基隆市信義區信一路 6 號 4 樓	義民里	連轉旺		40
	智慧里民活動中心	基隆市信義區仁一路 7 巷 61 號	智慧里	蔡美玉		30
	智誠里民活動中心	基隆市信義區月眉路 65 巷 2-1 號 2 樓	智誠里	張文金		30
	禮東里民活動中心	基隆市信義區東明路 67 巷 7 號	禮東里	賴興泉		50
	信綠里民活動中心	基隆市信義區東信路 322-1 號	信綠里	吳銘達		50
	東信里民活動中心	基隆市信義區東信路 258 巷 54 號	東信里	賴姍綺		50
	東光里民活動中心	基隆市信義區崇法街 133 號地下室	東光里	黃元良		50

站名	地點	里名	聯絡人(里長)	聯絡電話	行動電話	可收容人數	
東明里民活動中心	基隆市信義區東信路 35 巷 47 號 3 樓	東明里	賴賢義			50	
東安里民活動中心	基隆市信義區東信路 10-2 號	東安里	林睿騰			50	
孝深里民活動中心	基隆市信義區深澳坑路 75 號	孝深里	陳茂松			50	
深澳坑里民活動中心	基隆市信義區深澳坑路 256-1 號	孝岡里	吳石金			30	
禮儀里民活動中心	基隆市信義區東明路 77 巷 68 號	禮儀里	郭金德			50	
孝德里民活動中心	基隆市信義區東峰街 154 號	孝德里	朱志偉			50	
市立體育場	基隆市信義區信二路 40-1 號	轄內各里	張竹修			300	
東光國小	基隆市信義區東信路 236 巷 16 號	東信里	賴颯綺			200	
東信國小	基隆市信義區正信路 26 號	信綠里	張文龍			500	
仁愛區	仁愛區公所	基隆市仁愛區光一路 28 號 6 樓		劉德義		150	
		書院里	林文肯				
	虹橋聯合里民活動中心	基隆市仁愛區仁二路 53 號	虹橋里	李碧霞		30	
			水錦里	林國星			
	林泉里民活動中心	基隆市仁愛區復興街 60 巷 2 號	林泉里	駱精一			30
	花崗里活動中心	基隆市仁愛區劉銘傳路 11 巷 24 弄 3 號	花崗里	柳榮昌			20
	智仁里民活動中心	基隆市仁愛區延平街 7 號	智仁里	林志堅			50
	和明里民活動中心	基隆市仁愛區仁二路 137 巷 2 弄 1 之 3 號	和明里	陳建平			50
	忠勇里民活動中心	基隆市仁愛區愛五路 6 巷 32 號	忠勇里	林羅清梅			10
	玉田里民活動中心	基隆市仁愛區愛四路 2 巷 22 之 1 號	玉田里	闕美玉			20

站名	地點	里名	聯絡人(里長)	聯絡電話	行動電話	可收容人數
仁德里民活動中心	基隆市仁愛區孝一路 82 之 1 號 2	仁德里	王朝城			30
博愛里民活動中心	基隆市仁愛區愛一路 8 號 3 樓之 7	博愛里	李自富			80
福仁里民活動中心	基隆市仁愛區南榮路 117 巷 31 弄 1 號	福仁里 誠仁里	林木火 陳傳麟			20
吉仁里民活動中心	基隆市仁愛區南新街 29 之 6 號	吉仁里	李建德			100
育仁里民活動中心	基隆市仁愛區南榮路 269 巷 28 之 1 號	育仁里	藍慶煌			30
英仁里民活動中心	基隆市仁愛區南榮路 463 巷 5 之 1 號	英仁里	簡萬枝			50
文安里民活動中心	基隆市仁愛區仁五路 20 號 2 樓	文安里 崇文里	李隆進 何永吉			50
兆連里民活動中心	基隆市仁愛區獅球路 25 巷 8 號	兆連里	潘國龍			40
獅球書院聯合里民活動中心	基隆市仁愛區獅球路 50 號	獅球里 書院里	林錦榮 林文肯			50
朝棟里民活動中心	基隆市仁愛區成功一路 133 巷 5 號	朝棟里	游長村			150
光華里民活動中心	基隆市仁愛區光一路 28 號 5 樓	光華里	陳世豐			200
明德里民活動中心	基隆市仁愛區自來街 13 巷 5 之 2 號	明德里	許文杰			40
同風里民活動中心	基隆市仁愛區孝二路 39 號 7 樓 12 室(忠孝大樓)	同風里	楊春生			50
文昌里民活動中心	基隆市仁愛區孝四路 10 之 1 號(陸橋下)	文昌里	王明清			25
新店里民活動中心	基隆市仁愛區孝一路 100 之 1 號 2	新店里	陳祐益			30

	站名	地點	里名	聯絡人(里長)	聯絡電話	行動電話	可收容人數
	仁愛國小	基隆市仁愛區仁二路 139 號	轄內各里	彭麗琦			150
	南榮國小	基隆市仁愛區南榮路 321 號	龍門里 德厚里 曲水里	林維彬 林宗益 林金旺 徐證麗鳳			150
中山區	新建里民活動中心	基隆市中山區成功二路 2 之 1 號	新建里	高瑞堂			30
	安民里民活動中心	基隆市中山區新民路 37 號	安民里	羅聰德			50
	安平里民活動中心	基隆市中山區中山一路 91 號	安平里	楊榮豐			40
	中山里民活動中心	基隆市中山區中山一路 219 號 2 樓	中山里	張金發			20
	民治里民活動中心	基隆市中山區中山一路 219 號 1 樓	民治里	施財濃			20
	中興里老人活動中心	基隆市中山區中山二路 1 巷 111 號	中興里	李進發			50
	仁正里民活動中心	基隆市中山區中山二路 109 巷 13 號	仁正里	陳炳楠			50
	健民里民活動中心	基隆市中山區健民街 5 號	健民里	劉健鑑			50
	通化里民活動中心	基隆市中山區復旦路 10 號	通化里	徐麗玲			40
	居仁里民活動中心	基隆市中山區通仁街 162 號	居仁里	鄭淑華			40
	通明里民活動中心	基隆市中山區中華路 46 巷 2 號	通明里	林寶侖			50
	通明里休閒活動中心	基隆市中山區中華路 42 號	通明里	林寶侖			50
	仙洞里民活動中心	基隆市中山區太白街 2 之 3 號	仙洞里	何銘松			20
和平里民活動中心	基隆市中山區中山三路 103 巷 82 之 2 號	和平里	張和妹			20	
太白里民活動中心	基隆市中山區光華路 7 號 2 樓	太白里	陳貴文			50	

	站名	地點	里名	聯絡人(里長)	聯絡電話	行動電話	可收容人數
	文化里民活動中心	基隆市中山區文化路 161 巷	文化里	梁高淑真			60
	德安里民活動中心	基隆市中山區復興路 259 巷 1 之 1 號	德安里	謝銘傳			50
	德和里民活動中心	基隆市中山區復興路 206 號	德和里	楊振源			50
	中和里民活動中心	基隆市中山區中平街 95 號	中和里	陳恭訊			50
	中和國小(教室)	基隆市中山區中和路 64 號	中和里	劉汶琪			50
	大慶活動中心(和慶)	基隆市中山區中和路 168 巷 10 弄	和慶里	葉錦地			100
	西康里民活動中心	基隆市中山區復興路 24 號	西康里	張繼志			30
	西定里民活動中心	基隆市中山區西定路 230 號 3 樓	西定里	陳文宗			100
	西華里民活動中心	基隆市中山區西定路 102 號	西華里	陳麗環			70
	西榮里民活動中心	基隆市中山區西定路 80 巷 48 號	西榮里	許美玉			60
	外木山漁民活動中心	基隆市中山區協和街 192-2 號	協和里	張中信			20
	中山高中活動中心	基隆市中山區文化路 162 號	文化里	郭偉志			160
	中山高中分部活動中心	基隆市中山區中山二路 105 巷 144	仁正里	王美娥			200
	中山區公所	基隆市中山區文化路 168 號 5 樓	文化里	梁高淑真			40
暖暖區	八中里民活動中心	基隆市暖暖區金華街 204 號	八中里	俞偉明			30
	八西里民活動中心	基隆市暖暖區八堵路 27 號	八西里	蘇欽榮			20
	八堵里民活動中心	基隆市暖暖區水源路 4 號	八堵里	蔡毓濱			30
	八南里民活動中心	基隆市暖暖區源遠路 27 號	八南里	陳碧琴			60
	暖暖里民活動中心	基隆市暖暖區暖暖街 281 巷 58 號	暖暖里	陳建興			50
	暖暖同里民活動中心	基隆市暖暖區暖暖街 16 巷 41 號	暖暖同里	李傳河			60
	暖暖西里民活動中心	基隆市暖暖區東勢街 26 巷 69 號	暖暖西里	周明信			60
	暖暖東里民活動中心	基隆市暖暖區東勢街 54 號	暖暖東里	林嘉萬			20

	站名	地點	里名	聯絡人 (里長)	聯絡電話	行動電話	可收容 人數
	過港里民活動中心	基隆市暖暖區過港路 54 號	過港里	陳清池			60
	碇祥里民活動中心	基隆市暖暖區碇內街 100 號	碇祥里	林義忠			
	碇安里民活動中心	基隆市暖暖區源遠路 277 巷 23 號	碇安里	余冠龍			60
	碇內里民活動中心	基隆市暖暖區暖碇路 4 號	碇內里	林錦隆			50
	碇和里民活動中心	基隆市暖暖區暖碇路 170 之 1 號	碇和里	林香			60
	基隆高中	基隆市暖暖區源遠路 20 號	轄內各 里	張智惟			
	碇內國中	基隆市暖暖區源遠路 152 巷 75 號	轄內各 里	王淑芬			30
安 樂 區	安樂區公所	基隆市安樂區安樂路二段 164 號 2 樓	轄內各里	馬福能			50
	鶯歌里民活動中心	基隆市安樂區安樂路二段 164 號 9 樓	鶯歌里	何進守			50
	四維里民活動中心	基隆市安樂區安和一街 128 之 1 號	四維里	蔣加偉			
	三民里民活動中心	基隆市安樂區麥金路 439 巷 2 號	三民里	許超勝			70
	七賢里民活動中心	基隆市安樂區安和一街 10 號	七賢里	林慶寶			60
	興寮里民活動中心	基隆市安樂區基金一路 41 號	興寮里	連淑慧			60
	內寮里民活動中心	基隆市安樂區武聖街 9 號	內寮里	陳玉慧			60
	五福里民活動中心	基隆市安樂區樂利三街 34 巷 52 號	五福里	舒瑞利			60
	中崙里民活動中心	基隆市安樂區基金二路 3 巷 3 號	中崙里 武崙里 新崙里	李源林 李文財 林金龍			150

	站名	地點	里名	聯絡人 (里長)	聯絡電話	行動電話	可收容 人數
	新西里民活動中心	基隆市安樂區新西街 106-1 號	新西里	陳漢昭			50
	安和、慈仁里民活動中心	基隆市安樂區安一路 177 巷 23 號	安和里 慈仁里 樂一里	童意鵬 陳禮信 郭時福			
	嘉仁里民活動中心	基隆市安樂區樂一路 101 號	嘉仁里	陳新松			30
	永康里民活動中心	基隆市安樂區崇德路 10 巷 22 號	永康里	余素雲			30
	定國里民活動中心	基隆市安樂區定國街 11 巷 42 號	定國里 定邦里	石北海 李振銘			40 30
	西川里民活動中心	基隆市安樂區新西街 1 號	西川里	王忠誠			30
	干城里民活動中心	基隆市安樂區安一路 278 巷 31 之 1 號	干城里	俞秀真			
	外寮里民活動中心	基隆市安樂區基金一路 129 巷 6-1 號	外寮里	顏厚廣			
	壯觀里民活動中心	基隆市安樂區樂利二街 62 巷 282 號地下層	壯觀里	楊添發			
	長樂國小活動中心	基隆市安樂區樂利三街 30 巷 123 號		黃仁和			50
七 堵 區	七堵國小	基隆市七堵區明德一路 184 號		李秀娟			300
	百福國中活動中心	基隆市七堵區福五街 1 號		張志明			150
	堵南國小活動中心	基隆市七堵區大德路 120 號		趙蕙芬			180
	正光里民活動中心	基隆市七堵區南興路 37 號四樓	正光里	邱繼彥			50
	泰安里民活動中心	基隆市七堵區泰和街 57 號	泰安里	詹仁豪			100

站名	地點	里名	聯絡人 (里長)	聯絡電話	行動電話	可收容 人數
瑪西里民活動中心	基隆市七堵區大華三路 75 之 1 號	瑪西里	陳美雲			150
瑪東里民活動中心	基隆市七堵區大同街 29-3 號	瑪東里	李文良			50
瑪南里民活動中心	基隆市七堵區大成街 4 號	瑪南里	蘇三明			30
復興國小	基隆市七堵區華新二路 21 號	友二里	蘇秋福			50
八德里民活動中心	基隆市七堵區八德路 70 號	八德里	余文財			50
六堵里民活動中心	基隆市七堵區工建路 104 巷 17-1 號	六堵里	廖國勳			50
堵北里民活動中心	基隆市七堵區福一街 136 號二樓	堵北里	林俊德			100
堵南里民活動中心	基隆市七堵區大德路 42 號	堵南里	余佩儒			30
百福里民活動中心	基隆市七堵區實踐路 263 號	百福里	何孟翰			50
長興里民活動中心	基隆市七堵區東新街 25 號	長興里	姚琴富			50
友一里民活動中心	基隆市七堵區華新一路 59-1 號	友一里	蕭雪			50
永平里民活動中心	基隆市七堵區崇智街 13-1 號	永平里 永安里	林東漢 陳君治			150
實踐里民活動中心	基隆市七堵區百一街 52-1 號	實踐里	吳麗如			50
自強里民活動中心	基隆市七堵區自強路 1 號	自強里	張仁化			20
區公所二樓	基隆市七堵區光明路 21 號	正光里 正明里	許正聲 謝連堂			50
長安里民活動中心	基隆市七堵區長安街 31 號	長安里	張聰龍			50
八德土地公廟	基隆市七堵區大華一路 57 巷 43-4 號	八德里	余文財			30
基隆高級商工職業學校	基隆市七堵區東新街 22 號		許光晴			300

附錄十二、鄉（鎮、市、區）「水災危險潛勢地區保全計畫」參考範本格式

參考範例格式如下

○○鄉（鎮、市、區）「水災危險潛勢地區保全計畫」

一、目的

依據中華民國 103 年 1 月 29 日總統華總一義字第 10300013721 號令制定公布「流域綜合治理特別條例」第 11 條第 1 項規定，各該地方目的事業主管為防範氣候變遷導致之災害，應訂定防災應變計畫。各直轄市、縣(市)政府依「災害防救法」第 20 條第 1 項規定，原已訂有地區災害防救業務計畫，包括減災、整備、應變及復建等防救災等各階段計畫重點工作。

為進行水患防治工作，除加速推動流域整體治理外，並加強推動流域綜合治理計畫之避洪減災非工程措施，落實全民自主防災行動，持續推動及輔導水患自主防災社區、健全水情及災情資訊網絡，以及擴增移動式抽水機能量，提升防救災能量，並掌握轄內水災危險潛勢地區，及其保全住戶、保全對象，俾於颱風豪雨期間，及時有效疏散撤離保全對象（居民）至安全避難處所，以保障居民生命財產安全。

二、轄內水災危險潛勢地區及保全對象

本鄉（鎮、市、區）參考○○縣(市)淹水潛勢圖、歷年調查容易淹水地點（村里）及有實際執行水災疏散撤離之區域，列為水災危險潛勢地區。

依據水災危險潛勢地區、保全對象、避難處所及疏散撤離緊急通報人（村里長）等資料，製作成「水災危險潛勢地區保全計畫表」（如附表一），並依保全計畫表所列各水災危險地點製作疏散避難地圖（如附圖一至○）。

同時建立轄內或蒐集鄰近避難收容所資訊（如附表二）及建立保全對象清冊（包括弱勢族群或護理之家）（如附表三）。

三、疏散避難人員編組與分工

【由各鄉鎮市區依現行規定或實務運作，簡要說明編組與分工（如附表○）。如依○○鄉災害應變中心作業要點（如附錄○）】

四、疏散撤離作業程序

【由各鄉鎮市區依現行規定或實務運作，簡要說明疏散撤離作業流程，包括撤離如何決策、命令下達、如何通知撤離民眾、如何執行、收容所開設、回報等。如依○○鄉○○作業規定（如附錄○）】

五、其他事項

【未納入前四項之事項，可分條列說明】

附錄十二-附表一、○鄉（鎮、市、區）水災危險潛勢地區保全計畫表

水災危險潛勢地區 (鄉鎮市區-村里)	保全 戶數	保全人數	避難處所	避難所地址	村里長 (撤離通報)	聯絡電話
本表內容製作如各欄位說明 * 潛勢地區必須填註 <u>鄉鎮市區</u> 及 <u>村里</u> ，如屬局部地點或道路亦應註明所屬 <u>村里</u> 。 * 潛勢地區必須配合疏散避難地圖，如水災地點多，可分割多張。	填寫 戶數	填寫人數 * 僅填寫人數，另必須詳細造冊（包含弱勢族群或護理之家等）。 * 上述保全對象清冊，為中央災害防救訪評工作查核項目。	填寫避難處所	填寫避難處所地址	村里長姓名 * 村里長為通知疏散撤離負責人，係執行職務必要範圍（個資應列）	村里長電話 * 辦公室電話或行動電話
x x鎮六安里	150	520	○○國小		黃○○	06-xxxxxxx
x x鎮建南里	100	400	○○國小		莊○○	0933xxxxxx
x x鎮忠仁里			○香客大樓		王○○	
x x鎮子龍里			○○國小		黃○○	
x x鎮頂部里			○活動中心		林○○	

附錄十二-附表二、○鄉（鎮、市、區）轄內或鄰近避難收容所一覽表

鄉鎮市	避難所名稱	地址	聯絡人	聯絡電話	收容人數

附錄十二-附表三、○鄉（鎮、市、區）水災危險潛勢地區保全對象清冊（必列，中央災害訪評查核重點，惟需注意個資保護）

【以現行格式製作】

附錄十二-附表○、○○○○○○○○○○

附錄十二-附圖一、○○鄉（鎮、市、區）○○村里水災疏散避難地圖



附錄十二-附圖二、○○鄉（鎮、市、區）※※村里水災疏散避難地圖

附錄十二-附圖三、○○鄉（鎮、市、區）**村里水災疏散避難地圖

附錄十二-附錄○、各級政府災時對疏散撤離之作業分工事項表（必列）

（行政院秘書處 99 年 8 月 16 日院臺忠字第 0990102203 號函）

單位 執行內容	中央政府	縣(市) 政府	鄉(鎮、市) 公所	村里	備註
1. 提供地方警戒資訊	◎ (給縣市)	○ (給鄉鎮)	○ (給村里)		含公路通阻與封橋封路資訊
2. 劃定管制區	△ (協助縣市)	◎ (負責劃定)	○ (協助縣市)		管制區禁止民眾進入活動
3. 劃定應撤離村里		○ (協助鄉鎮)	◎ (負責劃定)		
4. 建立應撤離名冊		△ (協助並確認)	○ (綜整名冊)	◎ (統籌負責)	鄉(鎮、市)公所應調派必要行政人力，協助村里進行調查作業。
5. 收容場所準備	△ (其他支援)	○ (協助並確認)	◎ (統籌負責)		含各類物資之整備
6. 提供交通工具	△ (其他支援)	◎ (統籌負責)	○ (協助)		
7. 下達疏散撤離命令並通知應撤離村里		○ (協助鄉鎮)	◎ (統籌負責)		
8. 通知應撤離民眾			○ (協助並確認)	◎ (統籌負責)	由警政、消防系統共同協助村里辦理通知民眾撤離事宜(含集合時間及地點之通知)。
9. 回報中央疏散情形		◎ (統籌負責)	○ (協助)		輸入 EMIS 災情系統
10. 通知民眾返家		△ (交通支援)	◎ (統籌負責)	○ (協助並確認)	

備註：◎-主辦、○-協辦、△-支援

附錄十三

水災緊急通報資料表

聯絡單位	聯絡人名稱	電話	傳真
行政院災害防救委員會	總機	(02)8195-9119	(02)2375-5880
基隆市災害應變中心	總機	(02)2428-8927 (02)2428-8913	(02)2429-4097
市長	林右昌	(02)2420-1122 轉 1001	
副市長	林永發	(02)2420-1122 轉 1002~1003	
秘書長	李銅城	(02)2420-1122 轉 1004	
工務處處長	張元良	(02)2420-1122 轉 1901~1902	
民政處處長	王榆森	(02)2420-1122 轉 1601	
社會處處長	吳挺鋒	(02)2420-1122 轉 2201~2216	
都市發展處長	徐燕興	(02)2420-1122 轉 1801~1802	
產業發展處長	林青海	(02)2422-7088 轉 112	(02)2422-7089
環保局長	賴煥紘	(02)2465-1115 轉 214、 221、229	
衛生局長	吳澤誠	(02)2423-0181~5	
消防局局長	唐鎮宇	(02)2430-2691	
警察局局長	王慶麟	(02)2426-8181	
基隆市消防局(119)	災害搶救科	(02)2430-2691 轉 530~535	
內政部消防署	勤務中心	(02)8911-4119 0800-033-119	(02)8196-6740
內政部空中勤務總隊	勤務指揮中心	(02)8911-1100	(02)8912-7770
行政院衛生署	基隆醫院	(02)2429-2525 轉 9	(02)2422-3250 轉 9
交通部中央氣象局	基隆氣象站	(02)2422-4240	(02)2428-4484
經濟部水利署	防救災通報	(02)3707-3110 (02)3707-3119	(02)3707-3044 (02)3707-3054

聯絡單位	聯絡人名稱	電話	傳真
經濟部水利署第十河川局	淡水河流域 防洪指揮中心	(02)8966-2270	
基隆憲兵隊	隊長	(02)2422-2621	
基隆市後備司令部	司令	(02)2465-2157	(02)2428-9111
基隆市後備指揮部	上校指揮官	(02)2465-6825	(02)2466-3102
台灣電力公司基隆營業處	經理	(02)2423-1156 市話直撥 1911	
中華電信公司基隆營運處	處長	市話直撥 123 0800-080-123	(02)2420-1500
台灣中油股份有限公司油品行銷事業部基隆儲運處	值班主管	(02)2436-4349 (02)2426-7121~5	
欣隆天然氣公司	副理	(02)2420-1111	
自來水公司第一區管理處	經理	0800-000-876 (02)2422-8185	(02)2422-2284
國光客運基隆站	站長	(02)2422-2624	(02)2422-2942
交通部臺灣鐵路管理局機務處 七堵機務段	段長	(02)2456-4247	
基隆港務局	緊急聯絡中心	(02)2420-6263	
仁愛區公所區長	林文琛	(02)2430-1122 轉 101	(02)2433-5746
中山區公所區長	鄭錦濃	(02)2422-1281 轉 101	(02)24269654
中正區公所區長	李吉清	(02)2462-7392 (02)2463-3341 轉 101	(02)2462-4895
七堵區公所區長	謝振和	(02)2456-6171 轉 101	
信義區公所區長	吳國偉	(02)2426-6735 (02)2428-2101 轉 101	(02)2423-6174
暖暖區公所區長	林文榮	(02)2457-9121 轉 101	
安樂區公所區長	駱文章	(02)2431-2118 轉 101	(02)2432-8859

附錄十四

基隆市水災災害疏散撤離權責分工表

權責單位	工作事項
警察局	<ol style="list-style-type: none"> 1. 配合災害應變中心指揮官公告劃設一定區域範圍，執行限制或禁止人民進入或命其離去措施。 2. 由各地警察機關執行受災區域之警戒治安維護與秩序維持等相關事項。 3. 於受災區域實施交通管制，禁止非救災車輛進入災區，並執行警戒區及媒體採訪區管制作業。 4. 於災區發現傷亡屍體應指派鑑識人員支援，就發現地點、死亡狀況逐一編號照相與紀錄，並迅速通報檢察官相驗。 5. 協調所屬地方檢察機關執行罹難者屍體身份確認及相驗工作。
消防局	<ol style="list-style-type: none"> 1. 依颱風災害緊急應變小組作業要點成立災害緊急應變小組。 2. 啟動消防查報與通報作業系統。
衛生局	<ol style="list-style-type: none"> 1. 協調責任醫院派人協助衛生所人員參與緊急醫療工作。 2. 規劃、設立與運作災區救護站，進行緊急醫療作業。 3. 醫療機構與醫事人員之指揮調派、醫療器材及藥品之供應調度及提供災區緊急醫療與後續醫療照顧事項。 4. 隨時記錄、彙整傷患人數、傷病情形、傷患緊急醫療救護處置及癒後情形等資料。
民政處	<ol style="list-style-type: none"> 1. 啟動民政查報與通報作業系統。 2. 依已建置之緊急避難疏散機制及程序，進行避難疏散。 3. 視災情狀況，由災害應變中心統一發佈避難疏散通知。 4. 加強村里廣播宣導與告知民眾避難需要注意事項之通知。 5. 動員各鄉鎮市公所民政體系之村里長及村里幹事，進行民眾避難疏散勸導工作，並協調警察、消防單位協助進行避難疏散作業。
社會處	<ol style="list-style-type: none"> 1. 視災情狀況，由災害應變中心統一開設避難場所。 2. 進行災民收容所分配、布置與管理事項。 3. 執行災民登記、收容、編管、服務、救濟、慰問與遣散等事宜。 4. 進行隔離場所指定、分配布置管理事項。 5. 掌控災時狀況與收容人數，進行救濟物資之緊急發放。

權責單位	工作事項
工務處	<ol style="list-style-type: none"> 1. 通知鄉鎮市成立災害應變中心，執行各項災害應變處理事宜。 2. 通報各鄉鎮市公所檢查所轄水閘門維持正常操作，備妥砂包、太空包等防汛備料；並預先完成移動式抽水機之測試運轉及待命。 3. 指揮協調搶險、搶修需用防汛器材、機具及支援人力之調度。 4. 通報各所屬施工中之工程，若有防汛缺口須立即妥為處置，並啟動相關應變機制。 5. 各項災情掌控彙整及通報作業。 6. 去除道路上的障礙物，以協助受災民眾疏散及搶救災車輛、機具進入受災區域。 7. 辦理道路、橋樑、堤防、河川設施搶修、災情查報、傳遞與統計事宜。 8. 調用車輛配合災民疏散接運、救災人員、器材、物資之運輸事項。 9. 調用車輛進行病患接送、救災人員、器材、物資之運輸事項。

附錄十五

基隆市水災應變參考警戒水位位置及水位值表

站碼	站名	水系	位置	一級警戒水位 (公尺)	二級警戒水位 (公尺)	TM_X_67	TM_Y_67
水利署	碇內	基隆河	基隆市暖暖區	26.8	—		
	暖江橋	基隆河	基隆市暖暖區	21.5	—		
	大華橋	基隆河	基隆市七堵區	18.2	—		
	五堵	基隆河	基隆市七堵區	16.4	—		
基隆市	水源橋	基隆河	暖暖區暖暖街16巷70號旁。	24.0	22.0		
	華江家園	基隆河	源遠路86巷16號旁。	2.0	1.5		
	南榮河	基隆河	仁愛區南榮路60號旁。	1.5	1.0		
	新民橋	基隆河	荖樂區樂一路81巷62號前。	1.5	1.0		
	觀音橋	基隆河	中山區安一107號旁。	2.0	1.5		
	中崙里	武崙溪	中崙里武崙國小對面。	2.0	1.5		

基隆市政府工務處河川水利科基隆河沿岸抽水站、水門基本資料表

106.02.09

編號	抽水站名稱	位 址	(台×CMS)總量	代操作廠商	聯絡人	行動電話	站內電話	傳真
1	大華左抽水站	七堵區大華橋旁明德一路2巷	沉(2×0.65)1.3	功量企業(股)	游慶龍		2456_6790	2456_6790
2	百福抽水站	七堵區實踐路69號	沉(3×5)15	功量企業(股)	游慶龍		2452_4530	2452_4530
3	長興抽水站	七堵區東興街3之15號	沉(3×3.4)10.2	功量企業(股)	游慶龍		2455_6166	2455_6166
4	堵南抽水站	七堵區堵南街48之2號	豎(4×5)20	宇晟機械(股)	李銘聰		2451_3420	2452_8710
5	碇內抽水站	暖暖區源遠路129之9號	豎(4×6)24	宇晟機械(股)	李銘聰		2457_6364	2457_8206
6	大華右抽水站	七堵區大華一路2之1號	沉(3×1.5)4.5	功量企業(股)	游慶龍		2456_9523	2456_9523
7	自強抽水站	七堵區大華一路123之12號	移(3×0.3)0.9	功量企業(股)	游慶龍		2455_5594	—
8	崇信抽水站	七堵區崇信街41巷10之1號	沉(3×0.8)2.4	功量企業(股)	游慶龍		2456_5113	2456_5113
9	崇孝抽水站	七堵區崇孝街11之6號	沉(3×0.8)2.4	功量企業(股)	游慶龍		2455_6831	2455_6831
10	六堵抽水站	七堵區工建南路25號	豎(6×3)18	宏翰國際機械(股)	楊致一		2452_5778	2452_3293
11	工建西抽水站	七堵區工建西路五福橋旁	豎(2×2)4	宏翰國際機械(股)	楊致一		2452_8240	2452_9915
12	中元抽水站	七堵區實踐路253巷17之2號	沉(2×2.5)5	宏翰國際機械(股)	楊致一		2452_9446	2452_8069
13	實踐抽水站	七堵區大德路1之2號	沉(4×2.5)10	宏翰國際機械(股)	楊致一		2452_3290	2452_3101
14	八中一抽水站	暖暖區八堵路八堵橋頭附近	沉(2×0.4)0.8	宇晟機械(股)	李銘聰		2456_7324	2456_7324
15	八中三抽水站	暖暖區金華街籃球場旁	豎(2×0.8)1.6 (2×0.4)0.8	宇晟機械(股)	李銘聰		2456_4650	2456_4650
16	華新二抽水站	七堵區華新一路福明殿附近	豎(2×1.5)3	宇晟機械(股)	李銘聰		2452_7614	2452_7614
合計			123.9 CMS					
17	移動式抽水機	暖暖區源遠路129之9號 (碇內防汛倉庫)	移(5×0.3) 移(1×0.2)	功量企業(維護) 海灣兄弟(代操)	游慶龍 李銘聰		2452_4702 2452_3091	2451_0385
合計			9 台					
18	基隆河防洪水門	本市基隆河轄段暖暖、七堵區兩岸水門	水門168門	宏翰國際機械(股)	吳翊豪 陳志明			

河川水利科聯絡單位人員：林科長俊緯 0936536XXX 陳志宏 0933-059-XXX 鄧燊 0932-214-XXX

河川水利科：2433-4720 2433-6973 FAX 2432-4819 基隆市安樂區安樂路二段164號6樓後棟

附錄十七、經濟部移動式抽水機運用及維護管理作業要點

經濟部 97 年 12 月 10 日經水字第 09704606460 號函

- 一、經濟部(以下簡稱本部)為運用調度、維護管理移動式抽水機(以下簡稱抽水機)，特訂定本要點。
- 二、本要點適用範圍包含本部所屬機關、內政部、直轄市、縣(市)政府及鄉(鎮、市、區)公所所有之抽水機。
- 三、抽水機以財產所有機關為管理機關；以實際控制運用之機關(構)、法人、團體為使用單位。

前項管理機關應負責抽水機之維護及更新，使用單位應負責抽水機之操作、保管及供應運轉油料。
- 四、使用單位應將抽水機編號、口徑、管理機關名稱、使用單位名稱、保管地點及專責保管人員姓名及聯絡電話之相關基本資料依附表一格式建檔，於每年汛期前送直轄市、縣(市)主管機關彙轉本部水利署。

使用單位為本部水利署所屬機關者，應於前項規定期限前，將基本資料逕送本部水利署。

本部水利署應將前二項彙整資料建置成資料庫。
- 五、抽水機資料有異動或其他狀況時，管理機關及使用單位應通報本部水利署。

使用單位於颱風豪雨期間，應將抽水機運用狀況依附表二格式定時通報轄管水災災害防救業務主管機關之應變中心或小組。
- 六、直轄市、縣(市)政府於每年汛期前，應參考淹水潛勢分析及歷年淹水事件，完成抽水機預布規劃，納入水災危險潛勢地區保全計畫，並報本部備查。
- 七、抽水機運用時機如下：
 - (一)中央氣象局發布豪、大雨特報或海上或海上陸上颱風警報期間之淹水或缺水事件。
 - (二)旱災期間缺水事件。
 - (三)政府機關、行政法人及公法人業務範圍之淹水或缺水事件。
 - (四)其他因事涉多數人公益或影響民眾生活之重大淹水或缺水事件。

抽水機應以運用於重大災害搶救為優先。
- 八、抽水機運用之種類如下：
 - (一)待命：使用單位因應災害潛勢，將抽水機上車，以便隨時出動。
 - (二)出勤：使用單位依第七點所列事件，派遣抽水機進行抽水作業，且於完成抽水作業後歸建。
 - (三)調用：管理機關或使用單位依第七點所列抽水事件，派遣抽水機長期協助其他政府機關、行政法人或公法人作業。
 - (四)調度：管理機關或直轄市、縣(市)政府基於整體災害搶救需要，指派抽水機進

行待命、出勤或調用之作業。

使用單位因其他單位申請派遣支援之抽水機出勤時間超過六個月以上時，得將該抽水機之使用單位變更為申請支援單位。

九、 颱風豪雨應變期間，抽水機待命及出勤之作業原則如下：

(一)警報發布後，警戒區內使用單位得依權責考量、管理機關通報、本部或本部水利署應變小組通報，預布抽水機，並維持適當抽水機組待命，待命之抽水機一旦接獲淹水災害通報後，應於十分鐘內，出勤抽水作業。

(二)各級水災災害防救業務主管機關接獲災情資訊後，應依權責通報使用單位，視災情狀況出動抽水機救災。

(三)使用單位自有抽水機組不足以因應災情時，得申請轄管水災災害防救業務主管機關調度支援。

(四)各管理機關及使用單位接獲行政院災害防救委員會(中央災害應變中心)、本部(本部災害應變小組)、本部水利署(本部水利署災害應變小組)通報，調度其所有或使用之抽水機時，非有正當理由不得拒絕，且應儘速將調度所需抽水機運至指定地點，向指定單位、人員報到。

(五)第三款之支援申請，如係重大緊急事件，得跨級申請之。但應副知轄管水災災害防救業務主管機關。

抽水機出勤後，使用單位應立即將出勤、預定抵達抽水地點、啟動抽水作業時間、操作人員姓名及聯絡電話回報轄管水災災害防救業務主管機關，並副知本部水利署應變小組。

十、 非屬颱風豪雨期間，抽水機待命、出勤及調用之調度，由各管理機關或使用單位自行為之，惟不得影響防災緊急調度。

為因應災害或緊急事件需求之調度者，其作業原則依前點辦理。

十一、依第九點規定申請支援之抽水機，申請單位應提供出勤地點、災害情形、受災範圍、排放地點、所需機組數量及型號、報到地點、受理報到人員連絡資料(含姓名、電話、職稱)，並供應運轉油料及人員餐飲。

抽水機依第九點待命及出勤期間，不得採用任何方式將抽水機組或其附件固定，減損機組機動救災之功能。

十二、使用單位應製作抽水機運作及淹水災情歷程資料備查。

各級水災災害防救業務主管機關應隨時派員查核、督導抽水機作業情形。

十三、依第九點申請支援之申請單位，應於災害減輕或消除後，立即歸還抽水機。但管理機關或使用單位認為無支援必要時，得主動召回抽水機，並告知申請單位。

前項使用單位應確認歸還之抽水機設備完整且功能正常。如有故障或損壞，申請單位應負責修復；無法修復時，應負責賠償。

十四、抽水機出勤時應由公務人員專責監控；一處地點至少應由一位專責人員隨同出勤。

前項專責人員，原則由使用單位派遣，惟經協調得由申請單位派遣之。

第一項地點範圍，一處最大以一村(里)為限。但依其範圍專責人員足以掌控抽水機

之運作使用者，不在此限。

支援直轄市、縣（市）政府之抽水機，報到後，申請之直轄市、縣（市）政府應變中心指揮官應指派第一項之專責人員；惟同一淹水處跨兩以上直轄市、縣（市）者，由本部水利署指派所屬機關人員擔任第一項之專責人員。

十五、管理機關每年應編列抽水機維護保養經費。

抽水機於防汛期間發生故障時，管理機關得協調使用單位先行墊付修理。

十六、管理機關應指派專人負責機組設備維護保養等工作，定期辦理所有抽水機之維護保養工作，並記錄保養、運轉資料備查。

管理機關及使用單位之維護保養工作得委外辦理。

十七、使用單位應指派專人負責管理、運轉及保管機組設備。

十八、本部得定期督導各管理機關及使用單位抽水機之運用、維護管理紀錄及維護保養經費編列情形，並納入年度防災績效考評。經本部評選優良者，得建議予相關人員適當之獎勵。

附表一

○○縣(市)政府移動式抽水機數量清冊表								
編號	管理機關	使用單位	保管地點 (含村(里))	口徑 (英吋)	專責保管人員			備註
					姓名	電話(公)	電話(行動)	
◎使用單位將抽水機資本資料建檔，並於每年汛期前送直轄市、縣(市)政府主管機關彙轉經濟部。								

○○豪雨（或颱風）應變期間移動式抽水機填報表（範例）

請於颱風豪雨應變期間，每日兩次分別於上午 10:00 及下午 6:00 前將資料更新分別 Email 至經濟部應變小組及所屬各河川局（倘無更新亦請回傳），必要時本部將視需要請貴單位隨時提供。

備註：1. 預布數量：表示調用至各縣市政府或鄉鎮公所之抽水機 2. 故障：表示無法抽水待修之抽水機 3. 出勤：表示抽水機已運送至抽水地點並安裝完妥（包含已固定在抽水地點者），隨時可抽水 4. 待命（未出勤）：表示仍未載送到抽水地點 5. 支援數量：表示指派至該區支援之數量 6. 倘若有更新請以斜體粗黑字表示。 列印時間：00/00/00 00:00

移動式抽水機現況一覽表（請於適當欄位打「√」）

編號	使用單位	聯絡人(或保管人)	所在地點	待命		出勤		
				故障	正常	抽水中	停機	故障
四河-15	彰化縣政府彰化市		彰化縣政府 彰化市 彰化清潔隊				√	
四河-16	彰化縣政府和美鎮		彰化縣政府 和美鎮 彰化市南興街 47-5 號		√			
四河-17	彰化縣政府和美鎮		彰化縣政府 和美鎮 彰化市南興街 47-5 號		√			
四河-35	彰化縣政府大城鄉		彰化縣政府 大城鄉 西港臨時抽水站				√	

附錄十八、 經濟部淹水災害通報作業要點

經濟部 98 年 4 月 10 日修訂

- 一、 經濟部（以下簡稱本部）為使本部水利署暨所屬機關、內政部、行政院農業委員會以及各直轄市與縣（市）政府辦理水災災害防救業務計畫（以下簡稱水災防救計畫）之災情蒐集及通報作業有所依循，特訂定本要點。
- 二、 各級水災災害防救業務主管機關應蒐集及查證淹水災情，並立即通報相關權責機關，進行救災作業。
- 三、 各級水災災害防救業務主管機關應建立水利單位人員巡察、民眾傳遞、媒體監看及其他通報機制，並得建立防汛隊等多元化災情蒐集、查報管道，以及時掌握淹水災害災情。
- 四、 直轄市、縣(市)政府應於每年防汛期前，完成災害應變中心淹水災情巡察、通報及查證人員編組，並報本部備查。
鄉(鎮、市、區)公所應於每年防汛期前，完成災害應變中心淹水災情巡察、通報及查證人員編組，並報直轄市、縣(市)政府備查。
- 五、 前點編組人員之職掌如下：
 - (一) 災情巡察人員：巡察轄管範圍，主動察覺災情。
 - (二) 災情通報人員：通報災情予權責機關。
 - (三) 災情查證人員：確認由民眾傳遞及媒體傳播災情之正確性。
- 六、 直轄市及縣（市）政府應依水災防救計畫及第三點規定，於轄區內易積淹水鄉（鎮、市、區）組成防汛隊，協助淹水災情巡察、通報及查證作業。
前項防汛隊得併同於依河川管理辦法規定組成之防汛搶險隊，亦得優先由直轄市、縣（市）轄區內之義警民防組織、巡守隊、救難組織編成。
- 七、 防汛隊應協助直轄市、縣（市）政府執行下列任務：
 - (一) 轄區內水情與淹水災情之巡察、查證及通報作業。
 - (二) 轄區內水利設施之巡察。
 - (三) 轄區水利設施防汛搶險工作之執行。
- 八、 直轄市、縣(市)政府應定期辦理淹水災情巡察、查證、通報人員及防汛隊隊員之教育訓練及演練。
直轄市、縣(市)政府應於每年汛期後，辦理淹水災情巡察、查證、通報人員及防汛隊與其隊員之成效考核。考核優異者得報經本部覆核後，由本部發給獎金及獎狀之鼓勵。
前項考核要點由直轄市、縣(市)政府依權責訂之；覆核及獎勵要點由本部另訂之。
- 九、 各級政府機關為蒐集災情應設置災情通報專線，提供民眾主動告知或其他單位（機構）通報災情。
- 十、 直轄市、縣(市)政府、鄉(鎮、市、區)水災災害防救業務主管機關蒐集之災情資訊，應依附件一格式彙整後，屬市區排水（含下水道）淹水災受害者，應通報內政

部；屬農田灌溉排水及野溪淹水災受害者，應通報行政院農業委員會；屬河川、區域排水淹水災受害者，應通報本部。

前項淹水災害屬通報內政部及行政院農業委員會者，應同時副知本部，俾彙整通報行政院災害防救委員會。

中央管河川及區域排水之淹水災受害者，應由本部水利署所屬機關依附件一格式彙整通報本部。

十一、 內政部、行政院農業委員會及本部於中央災害應變中心一級及二級開設期間應將彙整之災情，逕送中央災害應變中心及本部應變小組統籌運用。

十二、 各級水災災害防救業務主管機關自民眾告知、媒體監看或其他單位（機構）通報知悉災情時，應立即指派或通知權責機關指派災情查證人員或防汛隊隊員，依附件二格式進行查證作業。

查證人員或防汛隊隊員應將查證結果，立即通報指派機關。經查災情有誤時，權責機關應予澄清。

十三、 各級水災災害防救業務主管機關除應持續追蹤災情處置情形，及依附件三格式填報災情處置情形外，並應依第十點規定程序通報行政院災害防救委員會或依第十一點陳報中央災害應變中心。

前項災情追蹤，俟災情排除或不影響交通與重要生活機能後，解除列管。

十四、 本要點所訂災情通報程序詳如附圖。

十五、 本部應訂定業務督導計畫，於每年汛期前，督導及檢查直轄市、縣(市)政府及本部水利署所屬機關，辦理淹水災情蒐集、通報及查證業務之整備狀況與執行成效。

附件一

淹水災害通報單（範例）

傳受單位	通報時間	年 月 日 時 分		
<input type="checkbox"/> 經濟部部長 <input type="checkbox"/> 經濟部水利署署長 <input type="checkbox"/> 經濟部水利署水利防災中心 <input type="checkbox"/> 內政部營建署 <input type="checkbox"/> 行政院農業委員會水土保持局 <input type="checkbox"/> 行政院農業委員會農田水利處 <input type="checkbox"/> 交通部中央氣象局 <input type="checkbox"/> 災害防救科技中心	通報別	<input type="checkbox"/> 初報 <input type="checkbox"/> 續報 <input type="checkbox"/> 結報		
	通報單位	經濟部		
	副知單位	電話	(02) 37073110 (02) 37073119	傳真
<input type="checkbox"/> 行政院災害防救委員會				
發生時間	年 月 日 午 時 分			
災害地點				
發生原因				
災情狀況				
影響情形	淹水長度_____公尺、寬度_____公尺、深度_____公分 <input type="checkbox"/> 人車尚可通行 <input type="checkbox"/> 人車無法通行 <input type="checkbox"/> 民宅積水			
應行處置措施	1. 查證災情並追蹤列管處置情形。 2. 抽水機調派情形。 3. 處置情形持續回報本部。			
備註	請定時將最新處置情形回報本部至災情狀況解除為止。			

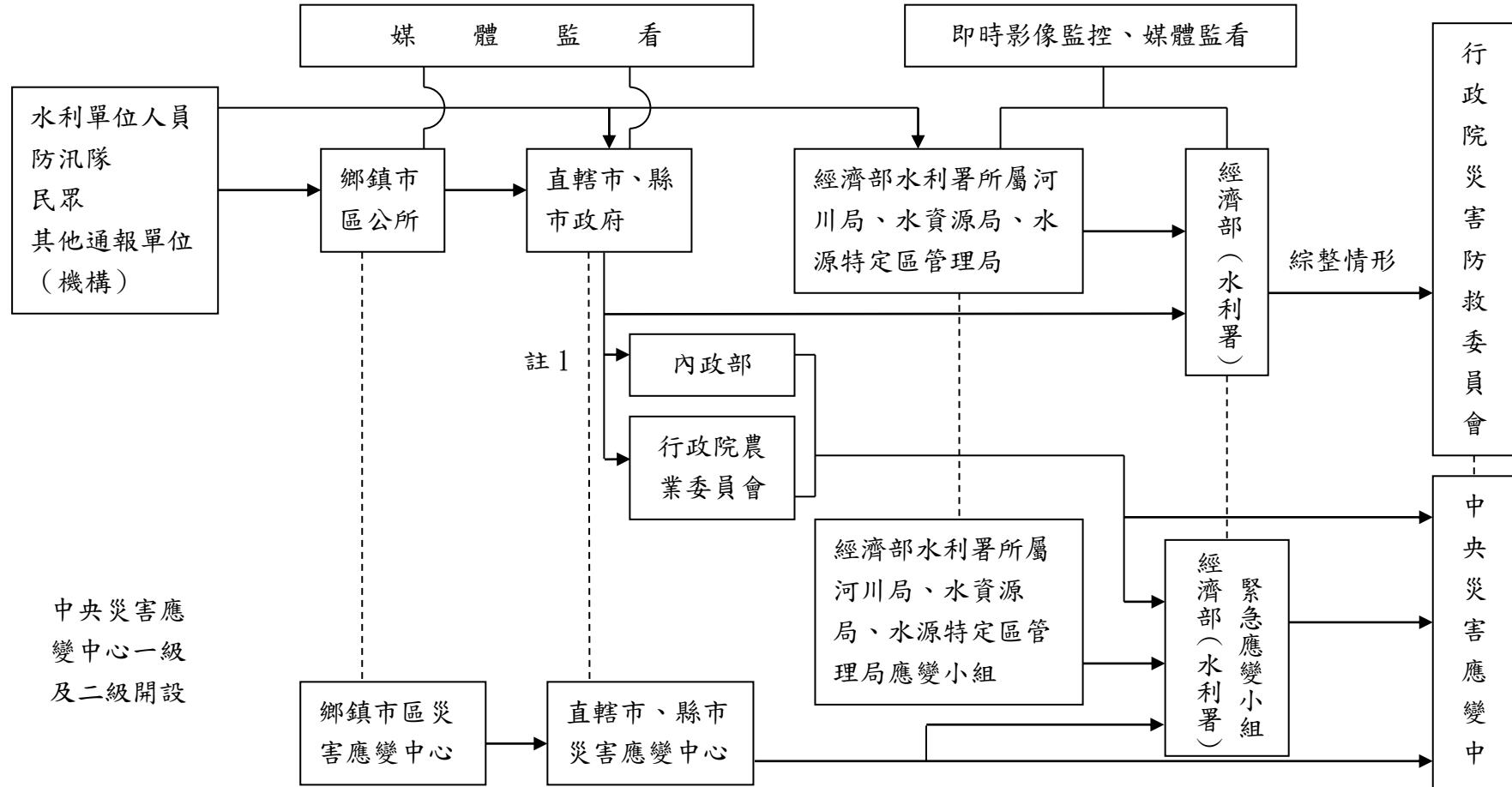
附件二

豪雨淹水災情查報處置表				
氣象基本資料	時間			
	地點			
	單位			
	累積降雨量 (事後補紀錄)			
查詢及回復對象	時間		查詢結果 <input type="checkbox"/> 無災情 <input type="checkbox"/> 有災情(續填下面欄位) 列管案號: _____	
	單位			
	姓名			
	電話			
淹水時間				
淹水地點				
淹水情形	長_____m、寬_____m、深_____cm			
影響層面	影響人車通行	<input type="checkbox"/> 有	<input type="checkbox"/> 無	
	住宅淹水	<input type="checkbox"/> 有	<input type="checkbox"/> 無	
處置情形	聯絡人姓名電話			
	協勤人員姓名電話			
	抽水機派遣情形	出動單位		
		帶隊人員姓名電話		
		規格		
		數量		
		出動時間		
		抵達時間		
		開始抽水時間		
完成淹水抽除時間				

災情管制表(範例)

案號	上傳時間	縣(市)(鄉鎮)	災情類別	發生時間	發生地點	現場狀況	處理情形	處理狀態

淹水災害通報流程圖



註一：屬市區排水（含下水道）淹水災害者，通報內政部；屬農田灌溉排水及野溪淹水災害者，通報行政院農業委員會；屬河川、區域排水淹水災害者，通報經濟部；前述災情應同時副知經濟部。

註二：各級水災災害防救業務主管機關知悉災情，應立即指派或通知權責機關指派災情查證人員查證。查證人員或防汛隊隊員查證結果，應立即通報指派機關。經查災情有誤時，權責機關應予澄清。

註三：各級水災災害防救業務主管機關應持續追蹤災情處置情形，通報行政院災害防救委員會或陳報中央災害應變中心。俟災情排除或不影響交通與重要生活機能後，解除列管。

附錄十九、各級政府災時對疏散撤離之作業分工事項表

(行政院秘書處 99 年 8 月 16 日院臺忠字第 0990102203 號函)

單位 執行內容	中央政府	縣(市) 政府	鄉(鎮、市) 公所	村里	備註
1. 提供地方警戒資訊	◎ (給縣市)	○ (給鄉鎮)	○ (給村里)		含公路通阻與封橋封路資訊
2. 劃定管制區	△ (協助縣市)	◎ (負責劃定)	○ (協助縣市)		管制區禁止民眾進入活動
3. 劃定應撤離村里		○ (協助鄉鎮)	◎ (負責劃定)		
4. 建立應撤離名冊		△ (協助並確認)	○ (綜整名冊)	◎ (統籌負責)	鄉(鎮、市)公所應調派必要行政人力，協助村里進行調查作業。
5. 收容場所準備	△ (其他支援)	○ (協助並確認)	◎ (統籌負責)		含各類物資之整備
6. 提供交通工具	△ (其他支援)	◎ (統籌負責)	○ (協助)		
7. 下達疏散撤離命令並通知應撤離村里		○ (協助鄉鎮)	◎ (統籌負責)		
8. 通知應撤離民眾			○ (協助並確認)	◎ (統籌負責)	由警政、消防系統共同協助村里辦理通知民眾撤離事宜(含集合時間及地點之通知)。
9. 回報中央疏散情形		◎ (統籌負責)	○ (協助)		輸入 EMIS 災情系統
10. 通知民眾返家		△ (交通支援)	◎ (統籌負責)	○ (協助並確認)	

備註：◎-主辦、○-協辦、△-支援

附錄二十、經濟部水災災害支援協助處理項目及程序要點

中華民國九十年一月四日經（九〇）水字第八九三一二四二二號函頒
中華民國九十三年三月十七日經授水字第09320220950號函修正
中華民國九十九年十一月二十六日經授水字第09920224410號函修正

- 一、本要點依災害防救法第三十四條第三項規定訂定之。
- 二、直轄市、縣（市）政府、鄉（鎮、市、區）公所或其他災害防救有關單位（機關）應於汛期前完成必要的防汛搶險器材準備。
- 三、水災災害發生或有發生之虞，直轄市、縣（市）政府或其他災害防救有關單位（機關）有下列情形者，應依直轄市縣（市）政府災害防救相互支援協定作業規定，先行啟動直轄市、縣（市）政府間支援防救作業。倘無法因應處理災害時，得請求經濟部（以下簡稱本部）提供支援協助：
 - （一）災害搶險、搶修器材不足者。
 - （二）工程或處理技術需要協助者。
 - （三）災害範圍跨越直轄市、縣（市），需協調辦理者。
 - （四）需請求其他機關支援協助者。
- 四、請求支援協助得依下列程序之一為之：
 - （一）向本部災害緊急應變小組請求支援協助。
 - （二）向本部水利署災害緊急應變小組請求支援協助。
 - （三）就近向本部水利署所屬各區水資源局或各地河川局災害緊急應變小組請求支援協助。
- 五、本部各級災害緊急應變小組接獲支援協助之請求後，應立即協調支援協助措施。當支援任務完成後，本部災害緊急應變小組應將災害情形及處理經過，彙整陳報中央災害應變中心備查。

前項支援協助之請求得以書面或電話方式為之，並應保留紀錄備查。
- 六、請求支援單位（機關）所申請之防汛搶險器材，應於災害結束後歸還；無法歸還時，應支付補充防汛搶險器材所需之費用。但本部通報另有規定或雙方另行協議者不在此限。
- 七、請求支援單位（機關）對於所需支援項目之運輸，應自備運輸工具及人力。
- 八、支援直轄市、縣（市）政府或其他災害防救有關單位（機關）處理災害應變事宜所需經費，由請求支援單位（機關）依據災害防救法第四十三條相關規定支應辦理；如仍有不足，再報由本部依前述規定辦理。

- 九、直轄市、縣（市）政府、鄉（鎮、市、區）公所或其他災害防救有關單位（機關）於汛期前對於防汛搶險器材應完成檢查，本部對於防汛搶險器材準備情況進行評比。
- 十、直轄市、縣（市）政府或其他災害防救有關單位（機關）接獲本部協調支援協助者，應充分配合。