

嘉義縣 106 年度水災危險潛勢 地區保全計畫



嘉義縣政府

中華民國 106 年 3 月

目錄

第一章、目的	1
第二章、水災危險潛勢地區之劃定	1
第三章、水災危險潛勢地區應變暨疏散撤離措施	19
第四章、附則	31

圖目錄

圖 3-1 嘉義縣災情通報流程圖.....	19
圖 3-2 防汛器材運用流程圖.....	20
圖 3-3 移動式抽水機運用流程圖.....	26
圖 3-4 水災疏散撤離作業流程圖.....	28
圖 3-5 水災疏散撤離資訊傳遞流程圖.....	29
圖 4-1 水災疏散避難圖相關資訊配置圖(以布袋鎮岑海里為例)32	
圖 4-2 指示牌製作樣式範例(以布袋鎮岑海里為例)	32

表目錄

表 2-1 嘉義縣水災危險潛勢地區保全計畫表.....	2
表 3-1 移動式抽水機預佈表	22

附錄

附錄一、嘉義縣淹水潛勢圖	34
附錄二、嘉義縣易淹水及近年重大淹水地區彙整表	38
附錄三、災害通報單	50
附錄四、災情查報處置表	52
附錄五、災情管制表	54
附錄六、嘉義縣災情人員工作輪值編組表	56
附錄七、嘉義縣防汛器材資源表	60
附錄八、河川局移動式抽水機聯絡表	62
附錄九、水利署移動式抽水機支援申請表	69
附錄十、全縣各鄉鎮市水災疏散避難圖	71
附錄十一、嘉義縣轄內水災避難據點位置表	90
附錄十二、鄉(鎮、市)「水災危險潛勢地區保全計畫」參考範 本格式	99
附錄十三、水災緊急通報人員一覽表	104
附錄十四、嘉義縣水災災害疏散撤離權責分工表	136
附錄十五、嘉義縣水災應變參考水位站位置及警戒水位表 .	139
附錄十六、嘉義縣內抽水站位置及管理聯絡人表	141
附錄十七、經濟部移動式抽水機運用及維護管理作業要點 .	151
附錄十八、經濟部淹水災害通報作業要點	154
附錄十九、各級政府災時對疏散撤離之作業分工事項表 ...	158
附錄二十、水利處水災緊急應變小組作業規定	160

嘉義縣水災危險潛勢地區保全計畫

第一章、目的

依據中華民國 103 年 1 月 29 日總統華總一義字第 10300013721 號令制定公布「流域綜合治理特別條例」第 11 條第 1 項規定，各該地方目的事業主管為防範氣候變遷導致之災害，應訂定防災應變計畫。各直轄市、縣(市)政府依「災害防救法」第 20 條第 1 項規定，原已訂有地區災害防救業務計畫，包括減災、整備、應變及復建等防救災等各階段計畫重點工作。為進行水患防治工作，除加速推動流域整體治理外，並加強推動流域綜合治理計畫之避洪減災非工程措施，落實全民自主防災行動，持續推動及輔導水患自主防災社區、健全水情及災情資訊網絡，以及擴增移動式抽水機能量，提升防救災能量，並掌握嘉義縣轄管區域易受水害及水災危險潛勢地區，就其保全對象及警戒範圍擬訂各項應變暨疏散撤離措施，俾於颱風豪雨應變期間及時啟動相關應變及疏散撤離作業，以有效減少災損及保障保全對象生命財產安全。

第二章、水災危險潛勢地區之劃定

依據嘉義縣一日暴雨 350、450 及 600 毫米淹水潛勢圖，繪製轄區淹水深度 50 公分(含)以上淹水潛勢圖(附錄一)，同時參考近 3 年轄區重大淹水地區調查表(附錄二)等資料，就轄區淹水嚴重地區、村落人口聚集處、重要保護標的或近年颱風豪雨有實際執行水災疏散撤離之區域等原則，據以劃定水災危險潛勢地區。

依據劃定之水災危險潛勢地區，並就該地區內之保全對象及其相對應之避難處所及疏散撤離緊急通報人(村里長)等資料，製作成「水災危險潛勢地區保全計畫表」(表 2-1)，俾快速應用於疏散撤離作業。

表 2-1 嘉義縣水災危險潛勢地區保全計畫表

【備註：謹供防救災應用，並注意個人資料保護】

鄉鎮市	水災危險潛勢地區(村里)	保全人數	收容地點	容納人數	收容處所地址	村里長(撤離通報)	聯絡電話
東石鄉	東石村	2	東石鄉公所	200	嘉義縣東石鄉東石村 3 號	吳春福	
東石鄉	永屯村	2	東榮國中會議室	500	嘉義縣東石鄉永屯村 39-2 號	陳嘉文	
東石鄉	猿樹村	1	1.東石國小學生活動中心 2.東石鄉老人文康中心	300	嘉義縣東石鄉猿樹村 117 號	吳蔡愛	
東石鄉	塭港村	-	塭港國小教學大樓	300	嘉義縣東石鄉塭港村 170 號	許錫林	
東石鄉	三家村	-	三江國小教學大樓	300	嘉義縣東石鄉三家村 16 號	高江滿	
東石鄉	永屯村	4	福靈宮	100	嘉義縣東石鄉三家村 16 號	陳嘉文	
東石鄉	龍港村	7	龍港國小學生活動中心	300	嘉義縣東石鄉龍港村 113 號	吳振德	
東石鄉	鰲鼓村	-	龍港國小學生活動中心	300	嘉義縣東石鄉龍港村 113 號	李銘春	
東石鄉	港口村	-	港口宮	3000	嘉義縣東石鄉港口村 5 號	謝毅能	
東石鄉	溪下村	23	下楫國小	200	嘉義縣東石鄉下楫村 147 號	張水順	

鄉鎮市	水災危險 潛勢地區 (村里)	保全 人數	收容地點	容納 人數	收容處所地址	村里長 (撤離通報)	聯絡電話
東石鄉	下楫村	2	下楫國小學生活動 中心	200	嘉義縣東石鄉下楫村 147 號	陳慶堂	
東石鄉	頂楫村	7	下楫國小	200	嘉義縣東石鄉下楫村 147 號	謝賢金	
東石鄉	港墘村	11	港墘國小教室	200	嘉義縣東石鄉港墘村 64 號	嚴玄明	
東石鄉	洲仔村	2	洲仔代天府	200	嘉義縣東石鄉洲仔村 4 鄰 44-1 號	鄭春喬	
東石鄉	圍潭村	4	洲仔代天府	200	嘉義縣東石鄉洲仔村 4 鄰 44-1 號	蔡文峰	
東石鄉	東崙村	1	龍崗國小	300	嘉義縣東石鄉西崙村 131 號	陳秀文	
東石鄉	西崙村	-	龍崗國小演藝廳	300	嘉義縣東石鄉西崙村 131 號	唐容	
東石鄉	網寮村	-	網寮國小教學行政 大樓	300	嘉義縣東石鄉網寮村 27 號	戴慶堂	
東石鄉	掌潭村	3	網寮國小	300	嘉義縣東石鄉網寮村 27 號	蕭榮馨	
東石鄉	塹仔村	1	塹仔村圓明寺	100	嘉義縣東石鄉塹仔村 3 鄰 69 號	陳明川	
東石鄉	三家村	-	三家福靈宮	100	嘉義縣東石鄉三家村 73-3 號	高江滿	
布袋鎮	岱江里	3	布袋鎮立托兒所	150	嘉義縣布袋鎮東港里東港 130 號之 21	蔡章源	
布袋鎮	九龍里	1	布袋鎮立托兒所	150	嘉義縣布袋鎮東港里東港 130 號之 21	蔡洋三	

鄉鎮市	水災危險潛勢地區(村里)	保全人數	收容地點	容納人數	收容處所地址	村里長(撤離通報)	聯絡電話
布袋鎮	岑海里	3	布袋鎮立托兒所	150	嘉義縣布袋鎮東港里東港 130 號之 21	柯博賢	
布袋鎮	興中里	2	布袋鎮立托兒所	150	嘉義縣布袋鎮東港里東港 130 號之 21	蕭維漢	
布袋鎮	光復里	3	布袋鎮立托兒所	150	嘉義縣布袋鎮東港里東港 130 號之 21	蕭惠麗	
布袋鎮	見龍里	1	布袋鎮立托兒所	150	嘉義縣布袋鎮東港里東港 130 號之 21	黃清基	
布袋鎮	新厝里	-	布袋鎮立托兒所	150	嘉義縣布袋鎮東港里東港 130 號之 21	蕭明展	
布袋鎮	龍江里	1	布袋鎮立托兒所	150	嘉義縣布袋鎮東港里東港 130 號之 21	蕭吳王珠	
布袋鎮	振寮里	1	布袋鎮立托兒所	150	嘉義縣布袋鎮東港里東港 130 號之 21	邱國良	
布袋鎮	西安里	2	過溝多功能活動中心	120	嘉義縣布袋鎮中安里過溝頂厝 11 號之 2	陳福地	
布袋鎮	中安里	-	過溝多功能活動中心	120	嘉義縣布袋鎮中安里過溝頂厝 11 號之 2	李福度	
布袋鎮	東安里	2	過溝多功能活動中心	120	嘉義縣布袋鎮中安里過溝頂厝 11 號之 2	陳兩傳	
布袋鎮	樹林里	-	過溝多功能活動中心	120	嘉義縣布袋鎮中安里過溝頂厝 11 號之 2	王翠雯	
布袋鎮	貴舍里	2	過溝多功能活動中心	120	嘉義縣布袋鎮中安里過溝頂厝 11 號之 2	張文香	
布袋鎮	永安里	-	布袋鎮立托兒所	150	嘉義縣布袋鎮東港里東港 130 號之 21	柯明珠	

鄉鎮市	水災危險潛勢地區(村里)	保全人數	收容地點	容納人數	收容處所地址	村里長(撤離通報)	聯絡電話
布袋鎮	東港里	1	布袋鎮立托兒所	150	嘉義縣布袋鎮東港里東港 130 號之 21	林榮泰	
布袋鎮	江山里	6	布袋鎮立托兒所	150	嘉義縣布袋鎮東港里東港 130 號之 21	翁振家	
布袋鎮	菜舖里	5	布袋鎮立托兒所	150	嘉義縣布袋鎮東港里東港 130 號之 21	王江狄	
布袋鎮	考試里	2	布袋鎮立托兒所	150	嘉義縣布袋鎮東港里東港 130 號之 21	陳泰和	
布袋鎮	新岑里	4	新塢國民小學	500	嘉義縣布袋鎮新民里新塢 370 號	蔡裕閔	
布袋鎮	新民里	4	新塢國民小學	500	嘉義縣布袋鎮新民里新塢 370 號	洪鄭秀霞	
布袋鎮	復興里	-	新塢國民小學	500	嘉義縣布袋鎮新民里新塢 370 號	蘇清鴻	
布袋鎮	好美里	2	新塢國民小學	500	嘉義縣布袋鎮新民里新塢 370 號	秦銘發	
義竹鄉	岸腳村	30	義竹國小	65	嘉義縣義竹鄉六桂村 208 號	翁黃幸栢	
			中正堂	250	嘉義縣義竹鄉六桂村 208 號		
			義竹圖書館	50	嘉義縣義竹鄉六桂村 238 號		
			修緣禪寺	50	嘉義縣義竹鄉六桂村 245-10 號		
			慈化寺	50	嘉義縣義竹鄉六桂村 220-1 號		
義竹鄉	義竹村	150	義竹國小	65	嘉義縣義竹鄉六桂村 208 號	翁山鳳	

鄉鎮市	水災危險 潛勢地區 (村里)	保全 人數	收容地點	容納 人數	收容處所地址	村里長 (撤離通報)	聯絡電話
			中正堂	250	嘉義縣義竹鄉六桂村 208 號		
			義竹圖書館	50	嘉義縣義竹鄉六桂村 238 號		
			修緣禪寺	50	嘉義縣義竹鄉六桂村 245-10 號		
			慈化寺	50	嘉義縣義竹鄉六桂村 220-1 號		
義竹鄉	六桂村	450	義竹國小	65	嘉義縣義竹鄉六桂村 208 號	翁男勳	
			中正堂	250	嘉義縣義竹鄉六桂村 208 號		
			義竹圖書館	50	嘉義縣義竹鄉六桂村 238 號		
			修緣禪寺	50	嘉義縣義竹鄉六桂村 245-10 號		
			慈化寺	50	嘉義縣義竹鄉六桂村 220-1 號		
義竹鄉	仁里村	90	義竹鄉老人會館	50	嘉義縣義竹鄉仁里村 333-1 號	翁文宏	
義竹鄉	傳芳村	10	義竹鄉老人會館	50	嘉義縣義竹鄉仁里村 333-1 號	翁璋賜	
義竹鄉	頭竹村	50	義竹國小	65	嘉義縣義竹鄉六桂村 208 號	黃明昌	
			中正堂	250	嘉義縣義竹鄉六桂村 208 號		
			義竹圖書館	50	嘉義縣義竹鄉六桂村 238 號		

鄉鎮市	水災危險 潛勢地區 (村里)	保全 人數	收容地點	容納 人數	收容處所地址	村里長 (撤離通報)	聯絡電話
			修緣禪寺	50	嘉義縣義竹鄉六桂村 245-10 號		
			慈化寺	50	嘉義縣義竹鄉六桂村 220-1 號		
義竹鄉	五厝村	30	義竹國小	65	嘉義縣義竹鄉六桂村 208 號	顏福在	
			中正堂	250	嘉義縣義竹鄉六桂村 208 號		
			義竹圖書館	50	嘉義縣義竹鄉六桂村 238 號		
			修緣禪寺	50	嘉義縣義竹鄉六桂村 245-10 號		
			慈化寺	50	嘉義縣義竹鄉六桂村 220-1 號		
義竹鄉	中平村	30	光榮國小	70	嘉義縣義竹鄉東光村 64 號	謝添丁	
義竹鄉	埤前村	30	南興國小分校 (東華國小)	40	嘉義縣義竹鄉平溪村 1 號	呂權智	
義竹鄉	平溪村	50	南興國小分校 (東華國小)	40	嘉義縣義竹鄉平溪村 1 號	黃更源	
義竹鄉	後鎮村	20	南興國小分校 (東華國小)	40	嘉義縣義竹鄉平溪村 1 號	張耿豪	
義竹鄉	北華村	30	南興國小	50	嘉義縣義竹鄉新店村 77 號	蔡明賢	
義竹鄉	新店村	100	南興國小	50	嘉義縣義竹鄉新店村 77 號	葉朝賢	

鄉鎮市	水災危險 潛勢地區 (村里)	保全 人數	收容地點	容納 人數	收容處所地址	村里長 (撤離通報)	聯絡電話
義竹鄉	東過村	60	過路國小	30	嘉義縣義竹鄉西過村 279 號	康榮郎	
義竹鄉	西過村	60	過路國小	30	嘉義縣義竹鄉西過村 279 號	曾旭村	
義竹鄉	官和村	30	官和活動中心	30	嘉義縣義竹鄉官和村 138-1 號	王天賜	
義竹鄉	官順村	100	官順村活動中心 (武聖殿) 和順國小	30	嘉義縣義竹鄉官順村 309 號 嘉義縣義竹鄉官順村 356 號	陳樹成	
義竹鄉	新富村	30	新富村活動中心	30	嘉義縣義竹鄉新富村 78-1 號	林福傳	
義竹鄉	東光村	50	東光東榮聯合活動 中心 光榮國小	70	嘉義縣義竹鄉東光村 169 號 嘉義縣義竹鄉東光村 64 號	趙崇福	
義竹鄉	東榮村	50	東光東榮聯合活動 中心 光榮國小	70	嘉義縣義竹鄉東光村 169 號 嘉義縣義竹鄉東光村 64 號	丁勝義	
義竹鄉	龍蛟村	50	龍蛟村龍興廟	40	嘉義縣義竹鄉龍蛟村 170 號	黃振隆	
義竹鄉	溪洲村	50	溪州村活動中心	70	嘉義縣義竹鄉溪洲村 21-2 號	顏永順	
朴子市	雙溪里	21	配天宮第二香宮大 樓	750	嘉義縣朴子市安福里黎明路 1-2 號	黃振卿	
朴子市	溪口里	48	配天宮第二香宮大 樓	750	嘉義縣朴子市安福里黎明路 1-2 號	侯金地	

鄉鎮市	水災危險 潛勢地區 (村里)	保全 人數	收容地點	容納 人數	收容處所地址	村里長 (撤離通報)	聯絡電話
朴子市	仁和里	21	配天宮第二香宮大樓	750	嘉義縣朴子市安福里黎明路 1-2 號	陳麗嬌	
朴子市	德興里	36	配天宮第二香宮大樓	750	嘉義縣朴子市安福里黎明路 1-2 號	侯茂昆	
朴子市	永和里	98	配天宮第二香宮大樓	750	嘉義縣朴子市安福里黎明路 1-2 號	李志偉	
朴子市	大鄉里	17	配天宮第二香宮大樓	750	嘉義縣朴子市安福里黎明路 1-2 號	侯騰	
朴子市	竹村里	24	配天宮第二香宮大樓	750	嘉義縣朴子市安福里黎明路 1-2 號	郭名和	
大林鎮	明華里	30	排路社區活動中心	70	嘉義縣大林鎮排路里 167 號	江志明	
大林鎮	排路里	30	排路社區活動中心	70	嘉義縣大林鎮排路里 167 號	張文豐	
大林鎮	西結里	20	排路社區活動中心	70	嘉義縣大林鎮排路里 167 號	蔡宜靜	
大林鎮	湖北里	30	排路社區活動中心	70	嘉義縣大林鎮排路里 167 號	劉章	
大林鎮	大美里	30	大美活動中心	40	嘉義縣大林鎮大美里 1 鄰 33 號	簡慶煌	
大林鎮	過溪里	30	大美活動中心	40	嘉義縣大林鎮大美里 1 鄰 33 號	簡溪河	
大林鎮	上林里	30	大林鎮老人體育活動中心	130	嘉義縣大林鎮排路里 167 號	陳煦湘	
大林鎮	平林里	40	大林鎮老人體育活動中心	130	嘉義縣大林鎮排路里 167 號	鄭紹宗	

鄉鎮市	水災危險潛勢地區(村里)	保全人數	收容地點	容納人數	收容處所地址	村里長(撤離通報)	聯絡電話
大林鎮	三和里	50	大美活動中心	40	嘉義縣大林鎮大美里1鄰33號	簡世育	
大林鎮	溝背里	30	大美活動中心	40	嘉義縣大林鎮大美里1鄰33號	簡牛	
大林鎮	義和里	30	大美活動中心	40	嘉義縣大林鎮大美里1鄰33號	簡國坤	
大林鎮	內林里	30	大美活動中心	40	嘉義縣大林鎮大美里1鄰33號	簡和仁	
大林鎮	三村里	30	大林鎮老人體育活動中心	130	嘉義縣大林鎮排路里167號	蘇華佑	
鹿草鄉	碧潭村	2	碧潭社區活動中心	100	嘉義縣鹿草鄉碧潭村頂潭18之3號	林水受	
鹿草鄉	光潭村	6	下潭社區活動中心	200	嘉義縣鹿草鄉下潭村196號	雷瑞祥	
鹿草鄉	下潭村	3	下潭社區活動中心	200	嘉義縣鹿草鄉下潭村196號	蘇倉南	
鹿草鄉	西井村	2	後堀社區活動中心	100	嘉義縣鹿草鄉後堀村後堀65之2號	黃德旺	
鹿草鄉	三角村	12	後堀社區活動中心	100	嘉義縣鹿草鄉後堀村後堀65之2號	黃福明	
鹿草鄉	松竹村	2	碧潭社區活動中心	100	嘉義縣鹿草鄉碧潭村頂潭18之3號	林正和	
鹿草鄉	施家村	5	重寮社區活動中心	100	嘉義縣鹿草鄉重寮村15鄰中寮99之1號	施青宏	
鹿草鄉	重寮村	12	重寮社區活動中心	100	嘉義縣鹿草鄉重寮村15鄰中寮99之1號	張夜明	

鄉鎮市	水災危險潛勢地區(村里)	保全人數	收容地點	容納人數	收容處所地址	村里長(撤離通報)	聯絡電話
鹿草鄉	下麻村	2	後堀社區活動中心	100	嘉義縣鹿草鄉後堀村後堀 65 之 2 號	蔡慶成	
鹿草鄉	後堀村	3	後堀社區活動中心	100	嘉義縣鹿草鄉後堀村後堀 65 之 2 號	陳信同	
鹿草鄉	豐稠村	1	重寮社區活動中心	100	嘉義縣鹿草鄉重寮村 15 鄰中寮 99 之 1 號	柯朝宗	
六腳鄉	工廠村	1200	蒜頭國小	150	嘉義縣六腳鄉蒜頭村 188 號	黃江正	
六腳鄉	灣南村	270	灣內國小	930	嘉義縣六腳鄉灣南村 15 鄰 6 號	陳國志	
六腳鄉	雙涵村	100	六腳鄉老人文康中心	60	嘉義縣六腳鄉蒜頭村 188 號之 5	呂松助	
六腳鄉	六斗村	1068	六美國小教室	100	嘉義縣六腳鄉六斗村 31 號	康 珍	
六腳鄉	古林村	350	更寮國小教室	50	嘉義縣六腳鄉更寮村 19 號	蕭明正	
六腳鄉	正義村(大橋頭)	350	更寮國小教室	50	嘉義縣六腳鄉更寮村 19 號	蕭明正	
六腳鄉	港美(新店)	1068	六美國小教室	100	嘉義縣六腳鄉六斗村 31 號	康 珍	
六腳鄉	蒜頭村	100	蒜頭活動中心	60	嘉義縣六腳鄉蒜頭村 73 號	呂松助	
六腳鄉	蒜東村	1200	蒜頭國小	150	嘉義縣六腳鄉蒜頭村 188 號	黃江正	

鄉鎮市	水災危險 潛勢地區 (村里)	保全 人數	收容地點	容納 人數	收容處所地址	村里長 (撤離通報)	聯絡電話
六腳鄉	蒜南村	1200	蒜頭國小	150	嘉義縣六腳鄉蒜頭村 188 號	黃江正	
六腳鄉	溪厝村	1200	蒜頭國小	150	嘉義縣六腳鄉蒜頭村 188 號	黃江正	
六腳鄉	灣北村	270	灣內國小	930	嘉義縣六腳鄉灣南村 15 鄰 6 號	陳國志	
六腳鄉	塗師村	150	六嘉國中	100	嘉義縣六腳鄉蒜頭村樹仁路 1 號	呂松助	
六腳鄉	三義村	150	六嘉國中	100	嘉義縣六腳鄉蒜頭村樹仁路 1 號	呂松助	
六腳鄉	潭墘村	150	六嘉國中	100	嘉義縣六腳鄉蒜頭村樹仁路 1 號	呂松助	
六腳鄉	豐美村	1068	六美國小	100	嘉義縣六腳鄉六斗村 31 號	康 珍	
六腳鄉	崙陽村	380	北美國小	50	嘉義縣六腳鄉崙陽村崙仔 122 號	黃榮輝	
六腳鄉	蘇厝村	100	蘇厝活動中心	80	嘉義縣六腳鄉蘇厝村蘇厝 82 號	蘇庭芳	
六腳鄉	竹本村	750	六腳國小	150	嘉義縣六腳鄉六腳村 105 號	陳餘慶	
六腳鄉	永賢村	750	六腳國小	150	嘉義縣六腳鄉六腳村 105 號	陳餘慶	
六腳鄉	魚寮村	750	六腳國小	150	嘉義縣六腳鄉六腳村 105 號	陳餘慶	

鄉鎮市	水災危險 潛勢地區 (村里)	保全 人數	收容地點	容納 人數	收容處所地址	村里長 (撤離通報)	聯絡電話
六腳鄉	六腳村	750	六腳國小	150	嘉義縣六腳鄉六腳村 105 號	陳餘慶	
六腳鄉	六南村	750	六腳國小	150	嘉義縣六腳鄉六腳村 105 號	陳餘慶	
六腳鄉	崩山村	750	六腳國小	150	嘉義縣六腳鄉六腳村 105 號	陳餘慶	
六腳鄉	更寮村	350	更寮國小 教室	50	嘉義縣六腳鄉更寮村 19 號	蕭明正	
新港鄉	宮前村	210	文昌國小登雲館	150	嘉義縣新港鄉宮前村古民街 12 號	邱聰益	
			文昌國小游泳池	50			
新港鄉	大興村	-	新港國中 (活動中心、書香 樓)	760	嘉義縣新港鄉福德村福德路 106 號	林益生	
			新港國小活動中心	850	嘉義縣新港鄉福德村登雲路 105 號		
新港鄉	福德村	-	新港國中 (活動中心、書香 樓)	760	嘉義縣新港鄉福德村福德路 106 號	郭正欽	
			新港國小活動中心	850	嘉義縣新港鄉福德村登雲路 105 號		
新港鄉	古民村	-	古民國小 (教室、視聽教室)	160	嘉義縣新港鄉古民村股民 161 號	林居宏	

鄉鎮市	水災危險 潛勢地區 (村里)	保全 人數	收容地點	容納 人數	收容處所地址	村里長 (撤離通報)	聯絡電話
新港鄉	中庄村	-	古民國小 (教室、視聽教室)	160	嘉義縣新港鄉古民村股民 161 號	張秀安	
新港鄉	大潭村	-	文昌國小 (登雲館、游泳池)	200	嘉義縣新港鄉宮前村古民街 12 號	林陳麥	
新港鄉	月眉村	-	月眉國小活動中心	500	嘉義縣新港鄉月眉村月眉 123 號	林明泰	
新港鄉	溪北村	150	六興宮香客大樓	500	嘉義縣新港鄉溪北村溪北 65 號	李明棟	
新港鄉	中洋村	-	月眉國小活動中心	500	嘉義縣新港鄉月眉村月眉 123 號	江德欽	
新港鄉	潭大村	-	新港國中 (活動中心、書香 樓)	760	嘉義縣新港鄉福德村福德路 106 號	江錦澤	
			新港國小活動中心	850	嘉義縣新港鄉福德村登雲路 105 號		
新港鄉	安和村	90	安和國小	100	嘉義縣新港鄉安和村番婆 46 號	陳利生	
新港鄉	南港村	120	水仙宮收容所	400	嘉義縣新港鄉南港村舊南港 58 號	鄭錦煌	
新港鄉	板頭村	-	水仙宮收容所	400	嘉義縣新港鄉南港村舊南港 58 號	杜徐灑	
新港鄉	埤子村	150	復興國小視聽教室	40	嘉義縣新港鄉北崙村北崙 75-4 號	張世立	
新港鄉	南崙村	60	復興國小視聽教室	40	嘉義縣新港鄉北崙村北崙 75-4 號	王張素女	
新港鄉	北崙村	60	復興國小視聽教室	40	嘉義縣新港鄉北崙村北崙 75-4 號	陳素卿	

鄉鎮市	水災危險 潛勢地區 (村里)	保全 人數	收容地點	容納 人數	收容處所地址	村里長 (撤離通報)	聯絡電話
新港鄉	海瀛村	-	古民國小 (教室、視聽教室)	160	嘉義縣新港鄉古民村股民 161 號	黃清城	
溪口鄉	林腳村	50	溪口鄉公所	100	嘉義縣溪口鄉溪北村中山路 89 號	許彩鳳	
			溪口鄉老人文康中心	50	嘉義縣溪口鄉溪北村中山路 91 號		
溪口鄉	游東村	50	游東村社區活動中心	30	嘉義縣溪口鄉游東村游厝庄 73-1 號	邱茂森	
民雄鄉	寮頂村	-	寮頂村集會所	20	嘉義縣民雄鄉寮頂村寮頂 59-3 號	何銘壹	
民雄鄉	福樂村	-	福樂村活動中心	120	嘉義縣民雄鄉福樂村 31 鄰新生一街 1 號	何孟璋	
民雄鄉	興南村	-	福樂村活動中心	120	嘉義縣民雄鄉福樂村 31 鄰新生一街 1 號	金宏癸	
民雄鄉	福興村	8	福興村社區活動中心	80	嘉義縣民雄鄉福興村牛稠溪 68-3 號	劉文渠	
民雄鄉	雙福村	-	雙福村活動中心	30	嘉義縣民雄鄉雙福村 60 號	劉新忠	
民雄鄉	西昌村	22	西昌活動中心	100	嘉義縣民雄鄉西昌村 6 鄰 1-2 號	張永和	
民雄鄉	秀林村	64	秀林村活動中心	50	嘉義縣民雄鄉秀林村 15 鄰 38-1 號	李何秀治	
民雄鄉	大崎村	59	大崎村活動中心	50	嘉義縣民雄鄉大崎村 4 鄰 17-5 號	陳谷全	

鄉鎮市	水災危險潛勢地區(村里)	保全人數	收容地點	容納人數	收容處所地址	村里長(撤離通報)	聯絡電話
民雄鄉	金興村	750	福樂村活動中心	120	嘉義縣民雄鄉福樂村31鄰新生一街1號	白武弘	
水上鄉	水上村	-	水上鄉公所	30	嘉義縣水上鄉水上村正義路141號	蔡宗河	
		-	水上村活動中心	20	嘉義縣水上鄉水上村外林街78號		
水上鄉	下寮村	305	下寮村活動中心	30	嘉義縣水上鄉下寮村9鄰48號	劉俊成	
水上鄉	溪洲村	712	溪洲村活動中心	30	嘉義縣水上鄉溪洲村82之1號	林基農	
水上鄉	柳新村	1127	柳新村活動中心	20	嘉義縣水上鄉柳新村凌雲二村285之1號	林婷玉	
水上鄉	義興村	260	義興村活動中心	20	嘉義縣水上鄉義興村2鄰番子寮58號	王清涼	
水上鄉	中庄村	83	中庄村活動中心	30	嘉義縣水上鄉中庄村16鄰40-2號	陳武秋	
水上鄉	忠和村	19	忠和村活動中心	30	嘉義縣水上鄉忠和村7鄰77-1號	張順興	
水上鄉	寬士村	-	奉天宮濟公廟	50	嘉義縣水上鄉寬士村崎仔頭736之1號	黃榮郎	
水上鄉	內溪村	459	柳林國民小學辦公室	300	嘉義縣水上鄉柳林村92號	黃文正	
中埔鄉	和興村	4	和興社區活動中心	30	嘉義縣中埔鄉和興村中華路305巷246號	洪禾明	
中埔鄉	和睦村	-	三和公園活動中心	30	嘉義縣中埔鄉和睦村16鄰中華路630巷3之3號	嚴添福	

鄉鎮市	水災危險 潛勢地區 (村里)	保全 人數	收容地點	容納 人數	收容處所地址	村里長 (撤離通報)	聯絡電話
番路鄉	下坑村	5	民國國小	60	嘉義縣番路鄉下坑村菜公店91號	李啟榮	
番路鄉	內甕村	3	內甕社區活動中心	30	嘉義縣番路鄉內甕村3鄰25號	廖新欣	
番路鄉	公田村	2	公田社區活動中心	30	嘉義縣番路鄉公田村6鄰34號	陳良典	
			隙頂國小	60	嘉義縣番路鄉公田村隙頂40號		
番路鄉	公興村	4	公田社區活動中心	30	嘉義縣番路鄉公田村6鄰34號	張俊國	
			隙頂國小	60	嘉義縣番路鄉公田村隙頂40號		
番路鄉	大湖村	11	大湖國小	60	嘉義縣番路鄉大湖村下坪仔8號	邱振聲	
番路鄉	新福村	1	新福活動中心	30	嘉義縣番路鄉新福村大庄14號	許榮儀	
番路鄉	觸口村	1	觸口活動中心	30	嘉義縣番路鄉觸口村6鄰137-2號	林再入	
			黎明國小	60	嘉義縣番路鄉觸口村觸口164號		
大埔鄉	茄苳村	38	大埔國小坪林分校	29	嘉義縣大埔鄉茄苳村竹圍仔5號	林茂盛	
大埔鄉	大埔村	104	大埔國中	150	嘉義縣大埔鄉大埔村57號	洪平玉	
大埔鄉	和平村	107	大埔國小	200	嘉義縣大埔鄉永樂村4鄰埔頂13-1號	吳明勳	
大埔鄉	永樂村	10	埔頂活動中心	80	嘉義縣大埔鄉永樂村4鄰埔頂13-1號	陳金長	
阿里山鄉	來吉村	367	阿里山鄉災害庇護 所	120	嘉義縣阿里山鄉樂野村 69 號	武正清	
阿里山鄉	達邦村	11	達邦活動中心 特富野教會	50	嘉義縣阿里山鄉達邦村 23 號	浦維德	

鄉鎮市	水災危險 潛勢地區 (村里)	保全 人數	收容地點	容納 人數	收容處所地址	村里長 (撤離通報)	聯絡電話
阿里山鄉	新美村	17	新美活動中心	30	嘉義縣阿里山鄉新美村 65 號	汪堅雄	
阿里山鄉	茶山村	13	茶山活動中心	13	嘉義縣阿里山鄉茶山村 75 號	廖文調	
阿里山鄉	豐山村	70	豐山國小	76	嘉義縣阿里山鄉豐山村 47 號	陳建富	

註：1.更新日期：106 年 2 月

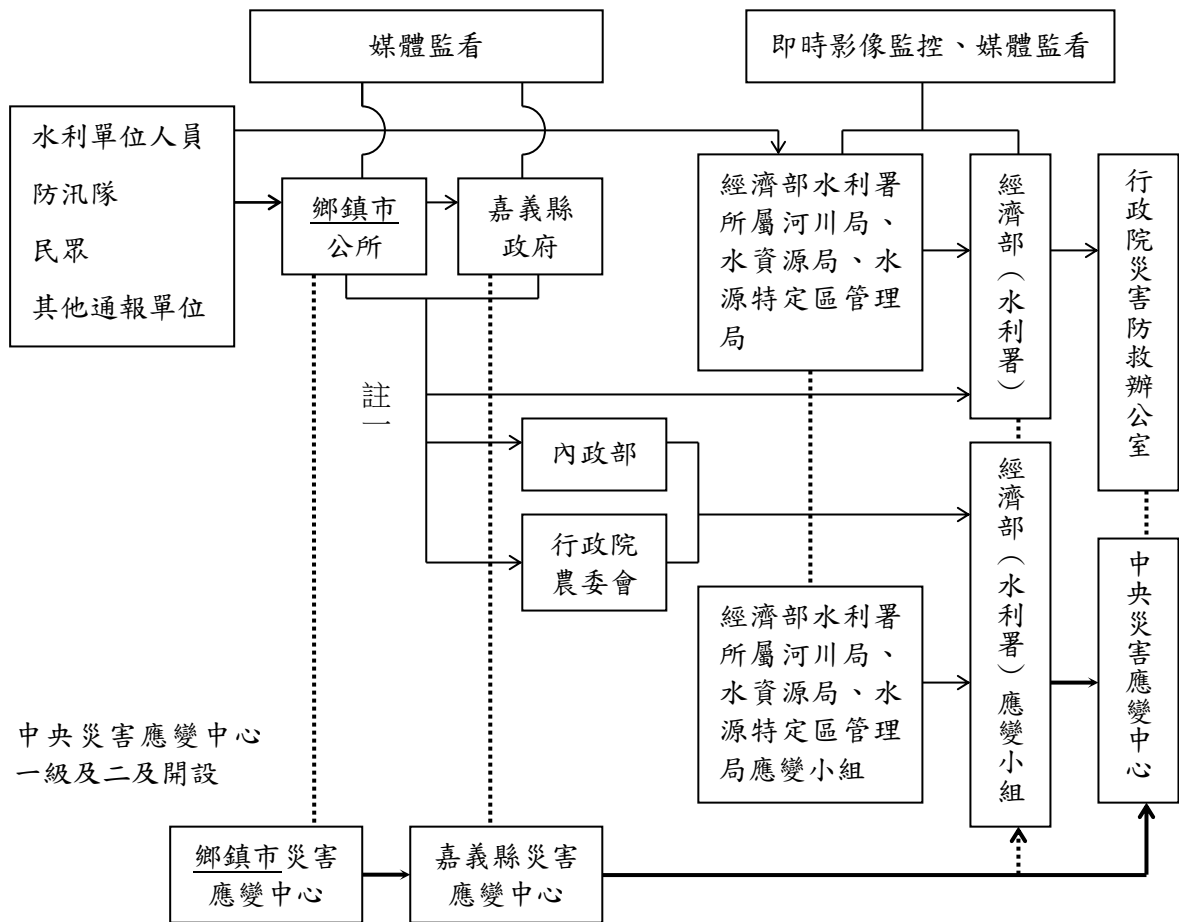
2.更新內容：

- (1)水災危險潛勢區收容地點、容納人數、收容處所地址
- (2)村里長及聯絡電話

第三章、水災危險潛勢地區應變暨疏散撤離措施

一、災情通報流程

依內政部「**執行災情查報通報措施**」及經濟部「**經濟部淹水災害通報作業要點**」，擬訂災情通報流程圖(圖 3-1)，以進行災情蒐集、通報、查證與追蹤災情處置(附錄三、四、五)。另於汛期前完成災情巡察、通報、查證人員及防汛搶險隊編組(附錄六)。



- 註一：屬市區排水(含下水道)淹水災害者，通報內政部；屬農田灌溉排水及野溪淹水災害者，通報行政院農業委員會；屬河川、區域排水淹水災害者，通報經濟部；前述災情應同時副知經濟部。
- 註二：縣市政府(災害應變中心)知悉災情，應立即指派或通知權責機關指派災情查證人員查證。查證人員或防汛隊隊員查證結果，應立即通報指派機關。經查災情有誤時，權責機關應予澄清。
- 註三：縣市政府(災害應變中心)應持續追蹤災情處置情形，通報行政院災害防救辦公室或陳報中央災害應變中心。俟災情排除或不影響交通與重要生活機能後，解除列管。

圖 3-1 嘉義縣災情通報流程圖

二、防汛器材運用流程

(一) 掌握防汛器材資訊

掌握轄區本縣各局處及鄉（鎮、市）公所、第五河川局及相關單位之防汛器材資源，製作嘉義縣防汛器材資源表（附錄七），俾利有效調度或申請支援；並依防汛器材運用流程圖（圖 3-2）或視水情現況辦理防汛器材整備及防汛搶險事宜。

(二) 防汛器材運用流程：

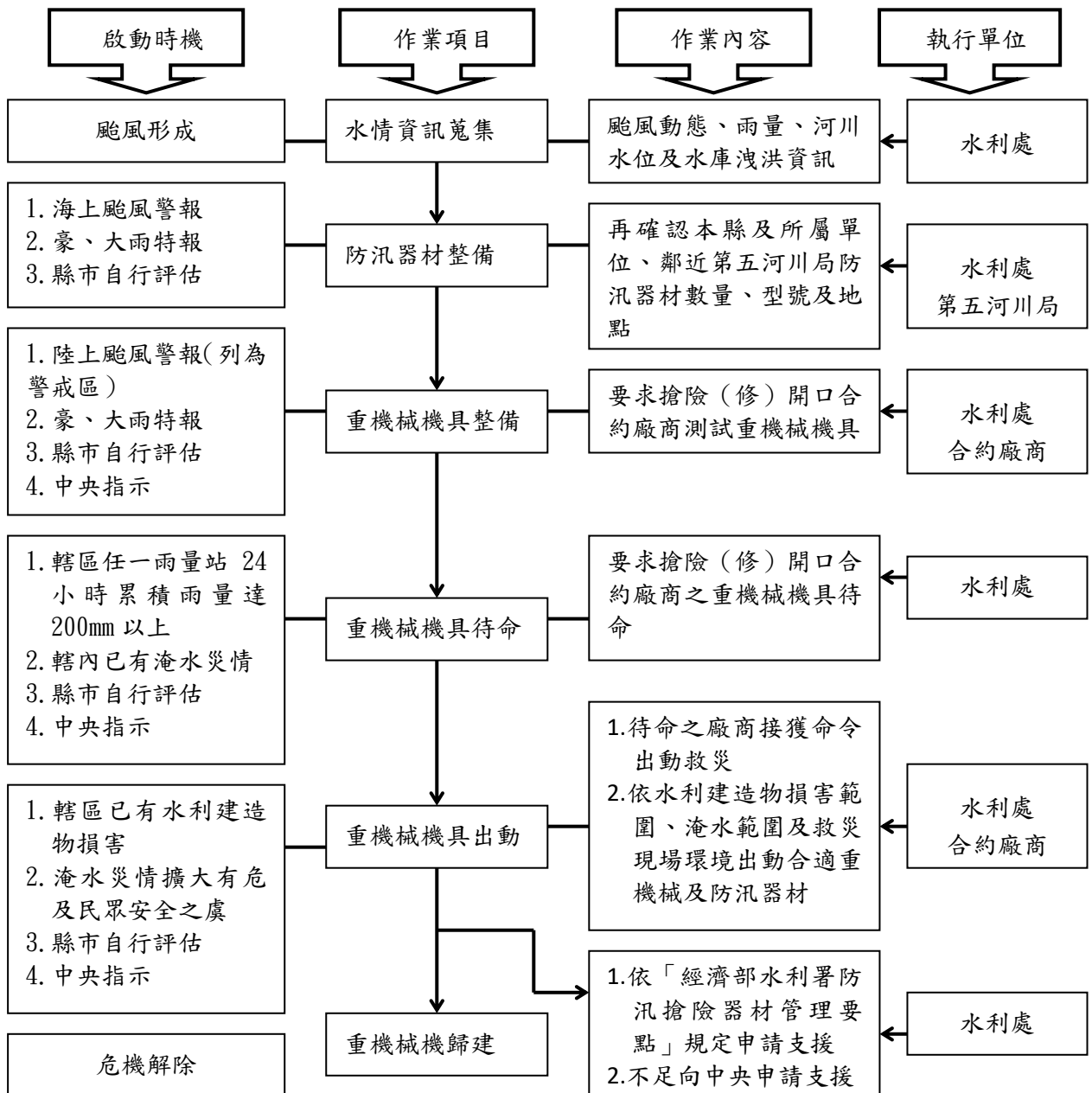


圖 3-2 防汛器材運用流程圖

三、移動式抽水機運用流程

(一) 移動式抽水機預佈及調度

依「水災危險潛勢地區保全計畫表」所列水災危險潛勢地區，將嘉義縣與鄉（鎮、市）公所實際控管運用之大、中、小型移動式抽水機進行預佈（表 3-1）及依實際水情作彈性調度，並擬定移動式抽水機運用流程圖（圖 3-3），俾於災時有效執行抽排除淹（積）水。

掌握臨近第五河川局實際控管運用之大型移動式抽水機資訊，以製作河川局移動式抽水機聯絡表（附錄八），有支援需求時並依移動式抽水機運用流程圖申請支援（附錄九）。

表 3-1 移動式抽水機預佈表

編號	管理機關	使用單位	放置地點 (含村里)	口徑大小 (英吋)	專責保管人員			備註
					姓名	電話(公)	電話(行動)	
縣政府-01	縣政府	縣政府	移動式抽水機管理中心	12	蔣繼栢	05-3628534		機動
縣政府-02	縣政府	縣政府	移動式抽水機管理中心	12	蔣繼栢	05-3628534		機動
縣政府-03	縣政府	縣政府	移動式抽水機管理中心	12	蔣繼栢	05-3628534		機動
縣政府-04	縣政府	縣政府	移動式抽水機管理中心	12	蔣繼栢	05-3628534		機動
縣政府-05	縣政府	縣政府	移動式抽水機管理中心	12	蔣繼栢	05-3628534		機動
縣政府-06	縣政府	縣政府	移動式抽水機管理中心	12	蔣繼栢	05-3628534		機動
縣政府-07	縣政府	縣政府	移動式抽水機管理中心	12	蔣繼栢	05-3628534		機動
縣政府-08	縣政府	縣政府	移動式抽水機管理中心	12	蔣繼栢	05-3628534		機動
縣政府-09	縣政府	縣政府	移動式抽水機管理中心	12	蔣繼栢	05-3628534		機動
縣政府-10	縣政府	縣政府	移動式抽水機管理中心	12	蔣繼栢	05-3628534		機動
縣政府-11	縣政府	縣政府	移動式抽水機管理中心	12	蔣繼栢	05-3628534		機動
縣政府-12	縣政府	縣政府	移動式抽水機管理中心	12	蔣繼栢	05-3628534		機動
五河-229	縣政府	縣政府	移動式抽水機管理中心	12	蔣繼栢	05-3628534		機動
五河-230	縣政府	縣政府	移動式抽水機管理中心	12	蔣繼栢	05-3628534		機動
五河-231	縣政府	縣政府	移動式抽水機管理中心	12	蔣繼栢	05-3628534		機動
五河-232	縣政府	縣政府	移動式抽水機管理中心	12	蔣繼栢	05-3628534		機動
五河-233	縣政府	縣政府	移動式抽水機管理中心	12	蔣繼栢	05-3628534		機動
五河-233	縣政府	縣政府	移動式抽水機管理中心	12	蔣繼栢	05-3628534		機動
五河-71	第五河川局	縣政府	移動式抽水機管理中心	12	蔣繼栢	05-3628534		機動
五河-76	第五河川局	縣政府	移動式抽水機管理中心	12	蔣繼栢	05-3628534		機動
五河-124	第五河川局	縣政府	移動式抽水機管理中心	12	蔣繼栢	05-3628534		機動
五河-125	第五河川局	縣政府	移動式抽水機管理中心	12	蔣繼栢	05-3628534		機動
五河-126	第五河川局	縣政府	移動式抽水機管理中心	12	蔣繼栢	05-3628534		機動
五河-127	第五河川局	縣政府	移動式抽水機管理中心	12	蔣繼栢	05-3628534		機動
五河-129	第五河川局	縣政府	移動式抽水機管理中心	12	蔣繼栢	05-3628534		機動
五河-130	第五河川局	縣政府	移動式抽水機管理中心	12	蔣繼栢	05-3628534		機動
五河-131	第五河川局	縣政府	移動式抽水機管理中心	12	蔣繼栢	05-3628534		機動
五河-132	第五河川局	縣政府	移動式抽水機管理中心	12	蔣繼栢	05-3628534		機動
五河-133	第五河川局	縣政府	移動式抽水機管理中心	12	蔣繼栢	05-3628534		機動

編號	管理機關	使用單位	放置地點 (含村里)	口徑大小 (英吋)	專責保管人員			備註
					姓名	電話(公)	電話(行動)	
五河-134	第五河川局	縣政府	移動式抽水機管理中心	12	蔣繼栢	05-3628534		機動
五河-135	第五河川局	縣政府	移動式抽水機管理中心	12	蔣繼栢	05-3628534		機動
五河-136	第五河川局	縣政府	移動式抽水機管理中心	12	蔣繼栢	05-3628534		機動
五河-137	第五河川局	縣政府	移動式抽水機管理中心	12	蔣繼栢	05-3628534		機動
五河-138	第五河川局	縣政府	移動式抽水機管理中心	12	蔣繼栢	05-3628534		機動
五河-140	第五河川局	縣政府	移動式抽水機管理中心	12	蔣繼栢	05-3628534		機動
五河-141	第五河川局	縣政府	移動式抽水機管理中心	12	蔣繼栢	05-3628534		機動
五河-142	第五河川局	縣政府	移動式抽水機管理中心	12	蔣繼栢	05-3628534		機動
五河-143	第五河川局	縣政府	移動式抽水機管理中心	12	蔣繼栢	05-3628534		機動
五河-216	第五河川局	縣政府	移動式抽水機管理中心	12	蔣繼栢	05-3628534		機動
五河-217	第五河川局	縣政府	移動式抽水機管理中心	12	蔣繼栢	05-3628534		機動
五河-218	第五河川局	縣政府	移動式抽水機管理中心	12	蔣繼栢	05-3628534		機動
五河-219	第五河川局	縣政府	移動式抽水機管理中心	12	蔣繼栢	05-3628534		機動
嘉 M-01	嘉義縣政府	縣政府	移動式抽水機管理中心	8	蔣繼栢	05-3628534		機動
五河-18	第五河川局	布袋公所	公所清潔隊	12	孫威弘	05-3475979		
五河-19	第五河川局	布袋公所	公所清潔隊	12	孫威弘	05-3475979		
五河-20	第五河川局	布袋公所	公所清潔隊	12	孫威弘	05-3475979		
五河-21	第五河川局	布袋公所	公所清潔隊	12	孫威弘	05-3475979		
五河-36	第五河川局	布袋公所	公所清潔隊	12	孫威弘	05-3475979		
五河-37	第五河川局	布袋公所	公所清潔隊	12	孫威弘	05-3475979		
五河-38	第五河川局	布袋公所	公所清潔隊	12	孫威弘	05-3475979		
五河-39	第五河川局	布袋公所	公所清潔隊	12	孫威弘	05-3475979		
五河-40	第五河川局	布袋公所	公所清潔隊	12	孫威弘	05-3475979		
五河-41	第五河川局	布袋公所	公所清潔隊	12	孫威弘	05-3475979		
五河-42	第五河川局	布袋公所	公所清潔隊	12	孫威弘	05-3475979		
五河-44	第五河川局	布袋公所	公所清潔隊	12	孫威弘	05-3475979		
五河-46	第五河川局	布袋公所	公所清潔隊	12	孫威弘	05-3475979		
五河-223	第五河川局	布袋公所	公所清潔隊	12	孫威弘	05-3475979		
五河-224	第五河川局	布袋公所	公所清潔隊	12	孫威弘	05-3475979		
五河-122	第五河川局	溪口公所	移動式抽水機倉庫	12	羅永在	05-2695950		
五河-123	第五河川局	溪口公所	移動式抽水機倉庫	12	羅永在	05-2695950		
五河-69	第五河川局	民雄公所	移動式抽水機倉庫	12	何明記	05-2262101		

編號	管理機關	使用單位	放置地點 (含村里)	口徑大小 (英吋)	專責保管人員			備註
					姓名	電話(公)	電話(行動)	
五河-145	第五河川局	民雄公所	移動式抽水機倉庫	12	何明記	05-2262101		
五河-146	第五河川局	民雄公所	移動式抽水機倉庫	12	何明記	05-2262101		
五河-147	第五河川局	民雄公所	移動式抽水機倉庫	12	何明記	05-2262101		
五河-75	第五河川局	民雄公所	移動式抽水機倉庫	12	何明記	05-2262101		
五河-72	第五河川局	民雄公所	移動式抽水機倉庫	12	何明記	05-2262101		
民雄-01	第五河川局	民雄公所	移動式抽水機倉庫	12	何明記	05-2262101		
五河-13	第五河川局	新港公所	南港衛生掩埋場	12	陳介民	05-3741814		
五河-12	第五河川局	新港公所	南港衛生掩埋場	12	陳介民	05-3741814		
五河-112	第五河川局	新港公所	南港衛生掩埋場	12	陳介民	05-3741814		
五河-108	第五河川局	新港公所	南港衛生掩埋場	12	陳介民	05-3741814		
五河-109	第五河川局	新港公所	南港衛生掩埋場	12	陳介民	05-3741814		
五河-110	第五河川局	新港公所	南港衛生掩埋場	12	陳介民	05-3741814		
五河-111	第五河川局	新港公所	南港衛生掩埋場	12	陳介民	05-3741814		
五河-01	第五河川局	水上公所	美上美抽水站	12	蕭秋銘	05-2683195		
五河-06	第五河川局	水上公所	美上美抽水站	12	蕭秋銘	05-2683195		
水上-01	水上公所	水上公所	美上美抽水站	12	蕭秋銘	05-2683195		
五河-148	第五河川局	水上公所	美上美抽水站	12	蕭秋銘	05-2683195		
五河-14	第五河川局	義竹公所	新店2抽水站	12	葉進崑	05-3427996		
五河-54	第五河川局	義竹公所	新店2抽水站	12	葉進崑	05-3427996		
五河-55	第五河川局	義竹公所	新店2抽水站	12	葉進崑	05-3427996		
五河-105	第五河川局	義竹公所	官順村(北)抽水站	12	郭國鐘	05-3636416		
五河-56	第五河川局	義竹公所	後鎮中排四抽水站	12	莊金全	05-3411869		
五河-106	第五河川局	義竹公所	資源回收場	12	楊政龍	05-3416452		
五河-225	第五河川局	義竹公所	資源回收場	12	楊政龍	05-3416452		
五河-121	第五河川局	義竹公所	資源回收場	12	楊政龍	05-3416452		
五河-120	第五河川局	義竹公所	資源回收場	12	楊政龍	05-3416452		
五河-53	第五河川局	義竹公所	資源回收場	12	楊政龍	05-3416452		
五河-226	第五河川局	義竹公所	資源回收場	12	楊政龍	05-3416452		
五河-127	第五河川局	義竹公所	資源回收場	12	楊政龍	05-3416452		
五河-113	第五河川局	太保公所	勞工住宅抽水站	12	徐義都	05-3711106		
五河-114	第五河川局	太保公所	勞工住宅抽水站	12	徐義都	05-3711106		
五河-16	第五河川局	東石公所	塭港村	12	許錫林	05-3733723		

編號	管理機關	使用單位	放置地點 (含村里)	口徑大小 (英吋)	專責保管人員			備註
					姓名	電話(公)	電話(行動)	
五河-17	第五河川局	東石公所	頂揖村	12	謝賢金	05-3602609		
五河-47	第五河川局	東石公所	西崙村	12	唐容	05-3452853		
五河-48	第五河川局	東石公所	洲仔村	12	鄭春嬌	05-3799170		
五河-49	第五河川局	東石公所	東石村	12	黃樹郎	05-3730990		
五河-50	第五河川局	東石公所	圍潭村資源回收場	12	李冠昱	050-3732201		
五河-51	第五河川局	東石公所	溫港村	12	許錫林	05-3733723		
五河-52	第五河川局	東石公所	港墘村	12	嚴玄明	05-3660522		
五河-115	第五河川局	東石公所	圍潭村資源回收場	12	李冠昱	050-3732201		
五河-116	第五河川局	東石公所	溫港村	12	許錫林	05-3733723		
五河-117	第五河川局	東石公所	溫港村	12	許錫林	05-3733723		
五河-118	第五河川局	東石公所	龍港村	12	吳振德	05-3733831		
五河-119	第五河川局	東石公所	副瀨村	12	林泰平	05-3732539		
五河-220	第五河川局	東石公所	圍潭村資源回收場	12	李冠昱	050-3732201		
五河-221	第五河川局	東石公所	東石公所	12	唐容	05-3452853		
五河-222	第五河川局	東石公所	龍港村	12	吳振德	05-3733831		
五河-74	第五河川局	中埔公所	溪底寮柑仔園	12	林源生	05-253321		
五河-11	第五河川局	中埔公所	公館排水	12	林源生	05-253321		
五河-73	第五河川局	中埔公所	公館排水	12	林源生	05-253321		
五河-128	第五河川局	中埔公所	公館排水	12	林源生	05-253321		

註：1.更新日期：106年3月

(二) 移動式抽水機運用作業流程

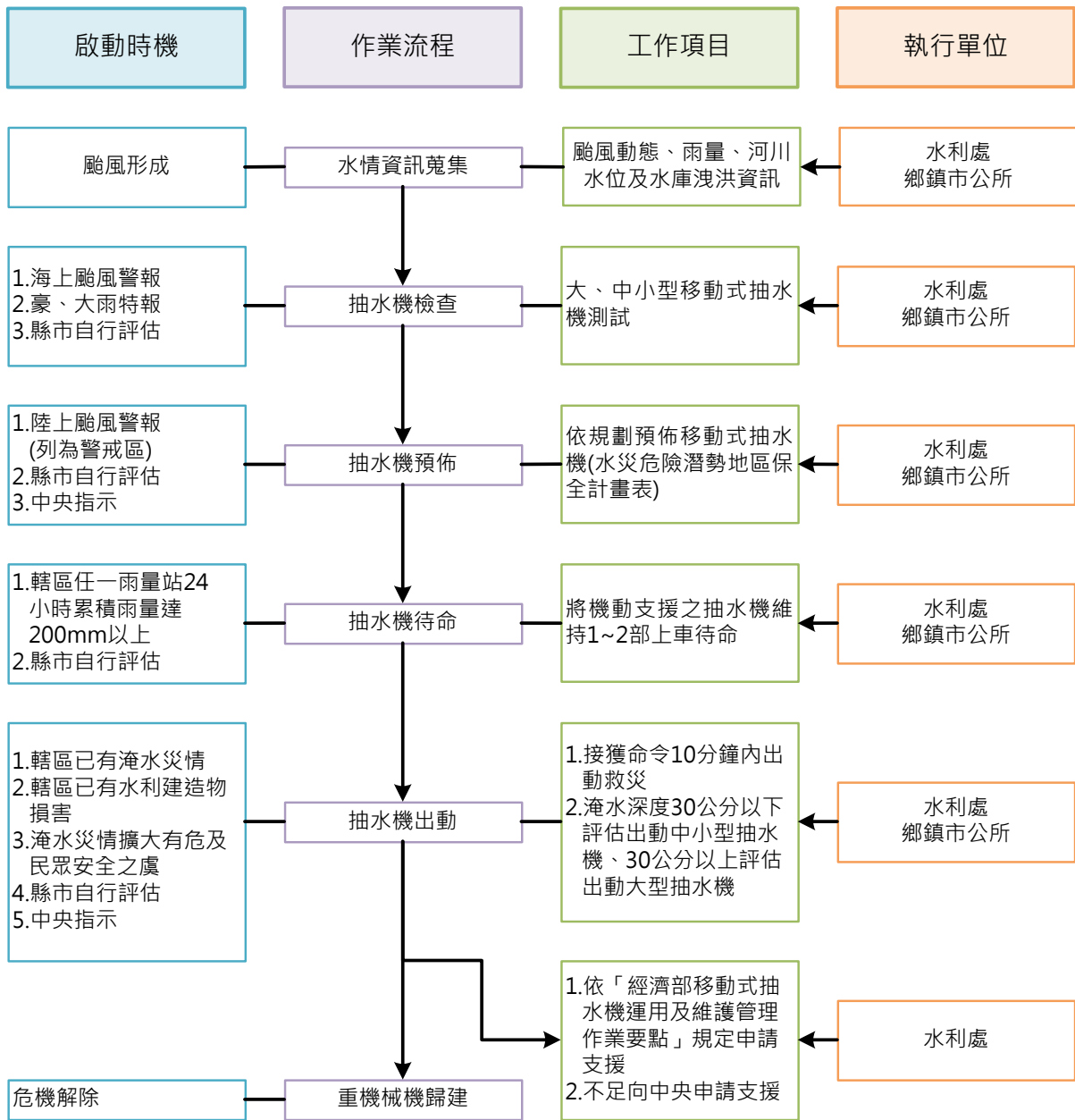


圖 3-3 移動式抽水機運用流程圖

(三) 移動式抽水機能量檢討：

嘉義縣評估目前自有及水利署調用至縣市之大型移動式抽水機，經檢討是足以因應近年縣市淹水災區救災抽排水之所需，並具防災應變機動及擬定完整維護保養計畫。

四、疏散撤離作業流程

(一) 疏散撤離作業流程：

依水災危險潛勢地區保全計畫表之水災危險潛勢地區、保全戶(人)數及疏散避難場所條件，繪製全縣各鄉(鎮、市)水災危險潛勢地區疏散避難圖(附錄十)，並依經濟部函頒之「水災危險潛勢地區疏散撤離標準作業程序」擬訂疏散撤離作業流程(圖 3-4)及資訊傳遞流程(圖 3-5)，俾於水災時有效執行疏散撤離危險地區民眾，減少傷亡。

(二) 保全對象及疏散撤離定義

保全對象係單指水災危險潛勢地區內居民，特別是需支援護送之弱勢族群(如長期病患、獨居老人、行動不便、身心障礙等)或居住地下室者均應確實掌握，必要時應優先協助疏散撤離。

疏散撤離係指居民自住處平面疏散撤離至指定安全避難所、親友家，或垂直疏散至自家或同樓層 2 樓以上之安全處所。

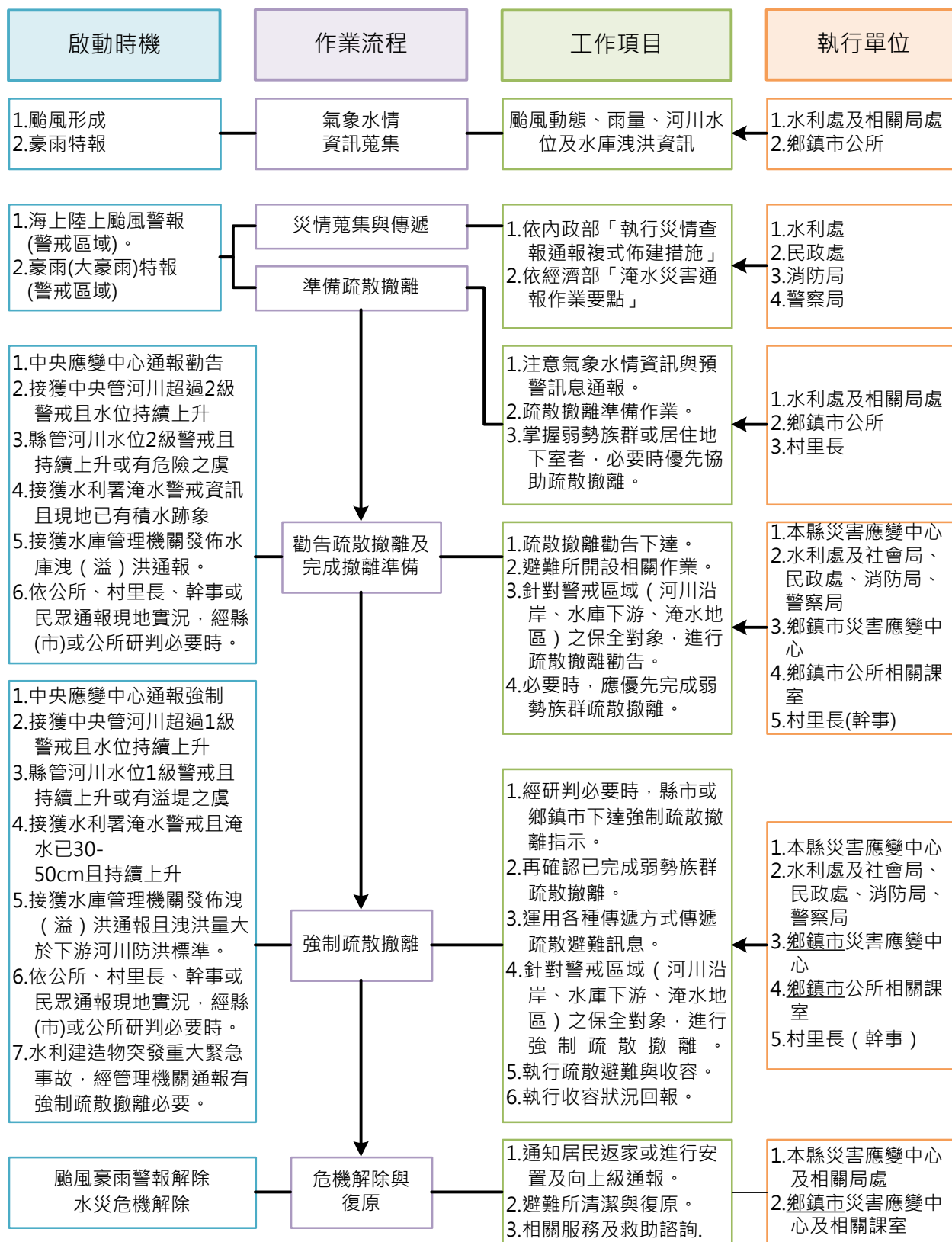


圖 3-4 水災疏散撤離作業流程圖

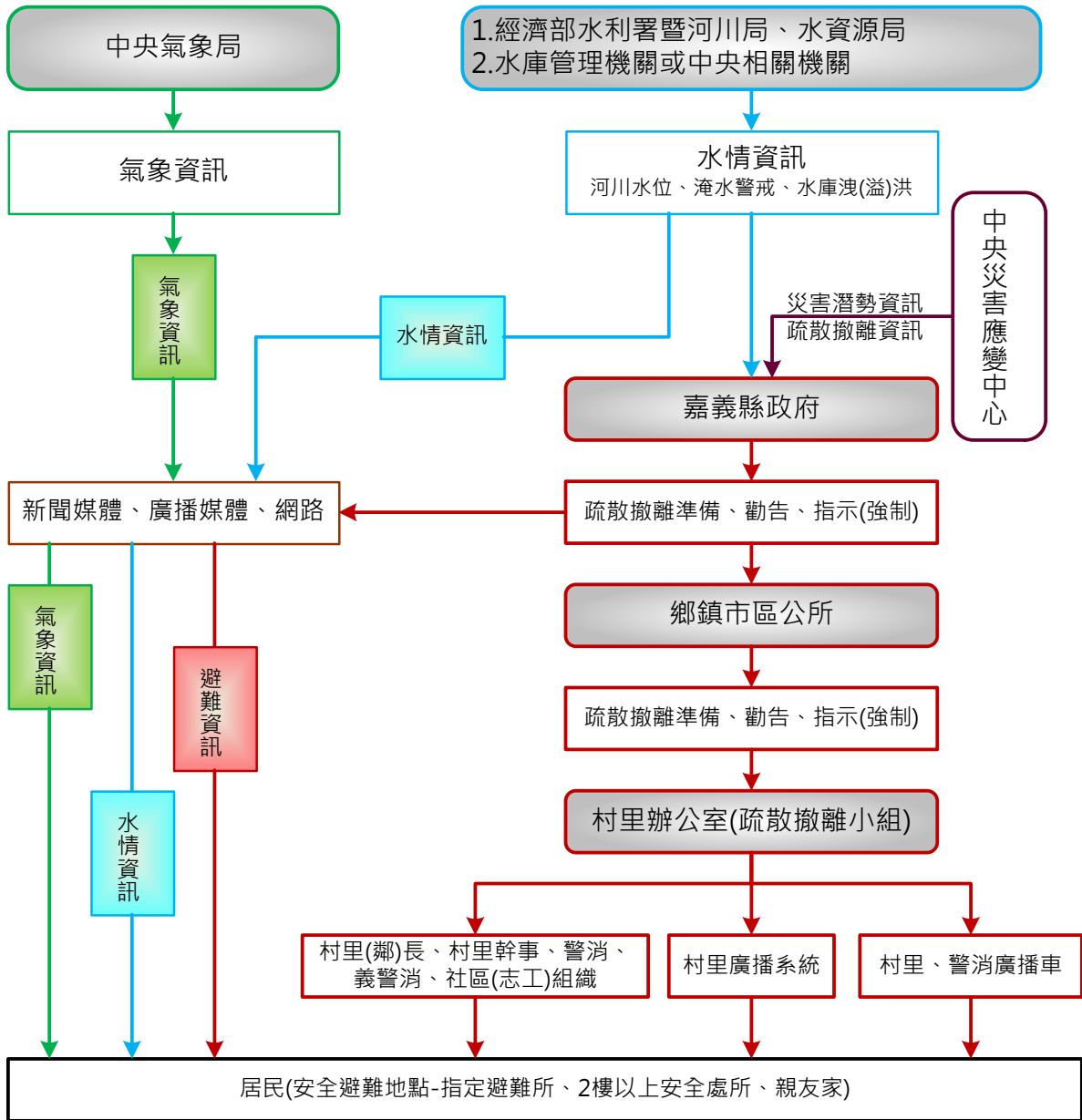


圖 3-5 水災疏散撤離資訊傳遞流程圖

（三）疏散撤離權責分工

本府災害應變中心下達疏散撤離指示後，由水利處、警察局、消防局、衛生局、民政處、社會處及工務處等相關局處依權責分工（附錄十一）協助鄉（鎮、市）災害應變中心辦理疏散撤離相關工作，儘速完成水災危險地區內民眾之撤離與後續工作。

五、落實全民自主防災行動，持續推動水患自主防災社區

本府為落實全民自主防災行動，持續編列經費辦理既有水患自主防災社區防災教育訓練及演練，協助社區持續維運並於汛期間發揮自主防災功能，進而達到「先自助後公助」之目標。

本府為結合及增進民力運用，後續擬新成立水患自主防災社區，輔導社區推動自主防災相關工作。

六、健全水情及災情資訊網絡

本府建置水情災情監測與監控設施，強化水災應變功能及健全洪水與淹水預警系統(水位雨量站、水位站及 CCTV 站)功能，掌握水情災情最新資訊，並提供縣(市)內防救災單位、社區及民眾作為防救災之用。

第四章、附則

一、教育宣導

本府及鄉（鎮、市）公所適時印製相關宣導資料及圖說，利用各種機會藉由防災教育宣導，教導民眾認識災害、建立正確風險及防災觀念，以提升全民防災意識及緊急應變能力。

二、疏散避難圖看板及疏散路線指示牌製作

本府及鄉（鎮、市）推動將水災疏散避難圖製作成大型看板(如圖 4-1)設置於村里內明顯處(範例詳附錄十)，另於村落人口聚集處或重要保護標的等沿疏散撤離路線設置指示牌(如圖 4-2)，以達平時宣導、災時引導功能。

三、演練與計畫更新備查

本府及鄉（鎮、市）公所針對本計畫平時加以演練（每年汛期前至少 1 次），並於災時落實執行。

本府每年定期或不定期（重大水災後）更新水災危險潛勢地區保全計畫內容，以維持資料之正確性及有效性，並於每年汛期前提報經濟部備查。

四、督導鄉（鎮、市）公所擬訂計畫或更新及提報備查

本府每年督導鄉（鎮、市）公所擬訂或更新該轄「水災危險潛勢地區保全計畫」，計畫內容以簡明及實用為原則，並應隨時維持計畫資料之正確性及有效性，同時於每年汛期前提報本府備查，俾使鄉（鎮、市、區）公所落實水災疏散撤離之命令下達及通報應撤離之村里民眾等相關作業。鄉（鎮、市）「水災危險潛勢地區保全計畫」參考範本格式，如附錄十二。



圖 4-1 水災疏散避難圖相關資訊配置圖(以布袋鎮岑海里為例)



圖 4-2 指示牌製作樣式範例(以布袋鎮岑海里為例)

附錄

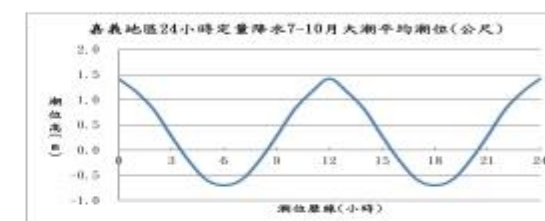
附錄一、嘉義縣淹水潛勢圖

(106年2月更新)

資料來源：經濟部水利署




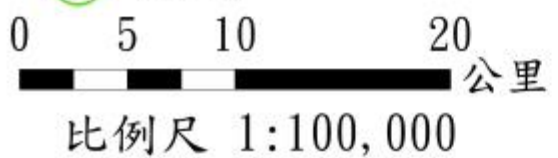
嘉義縣24小時延時定量降水350毫米淹水潛勢圖

經濟部水利署104年12月製作



圖例

- | | | | |
|--|-------|--|-----------|
| | 縣市界 | | 0.3m-0.5m |
| | 鄉鎮市區界 | | 0.5m-1.0m |
| | 河川 | | 1.0m-2.0m |
| | 台鐵 | | 2.0m-3.0m |
| | 高鐵 | | >3.0m |
| | 國道 | | |
| | 省道 | | |
| | 雨量站 | | |



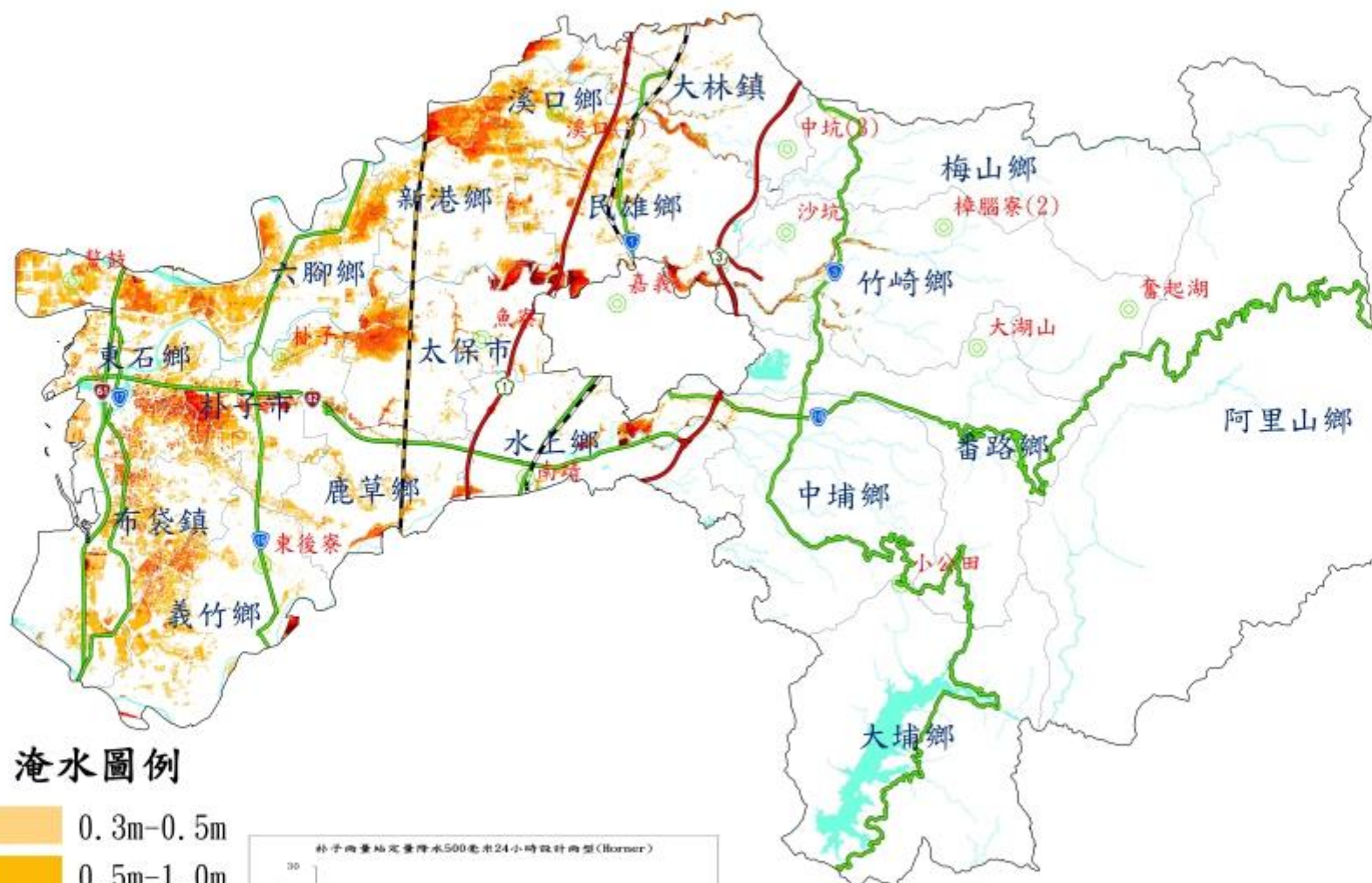
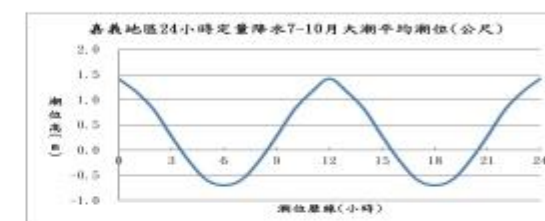
製作條件說明

- 淹水潛勢圖係基於設計降雨條件、特定地形地貌資料及客觀水理模式演算，因水文預測具不確定性，故無法完全模擬未來颱風事件之降雨歷程及逕流狀況，參考使用時應特別注意此項差異說明。
- 淹水模式：SOBEK淹水模式
- 水文條件：1. 使用Hornner設計降雨
2. 使用歷年7-10月大潮平均高低潮位歷線
- 地文條件：1. 使用民國99-101年數值地形
2. 使用民國95年之土地利用調查資料
3. 設置實施断面測量之區域排水系統、縣管河川和中央管河川
- 假設條件：1. 所有堤防及水門皆無破壞或毀損
2. 所有抽水站均正常運作
3. 所有堤防及水門依照外水位進行開啟或關閉
4. 所有下水道系統皆正常運作
5. 對於易淹水範圍內無測量資料之市區或農業採水路，依據衛星影像和街景圖佈設合理水道断面，以符合實際淹水情形
6. 未考慮建物阻礙水道断面

執行單位： 巨廷工程顧問股份有限公司

嘉義縣24小時延時定量降水500毫米淹水潛勢圖

經濟部水利署104年12月製作



圖例




- 縣市界
- 鄉鎮市區界
- 河川
- 台鐵
- 高鐵
- 國道
- 省道
- 雨量站



比例尺 1:100,000

淹水圖例

- 0.3m-0.5m
- 0.5m-1.0m
- 1.0m-2.0m
- 2.0m-3.0m
- >3.0m



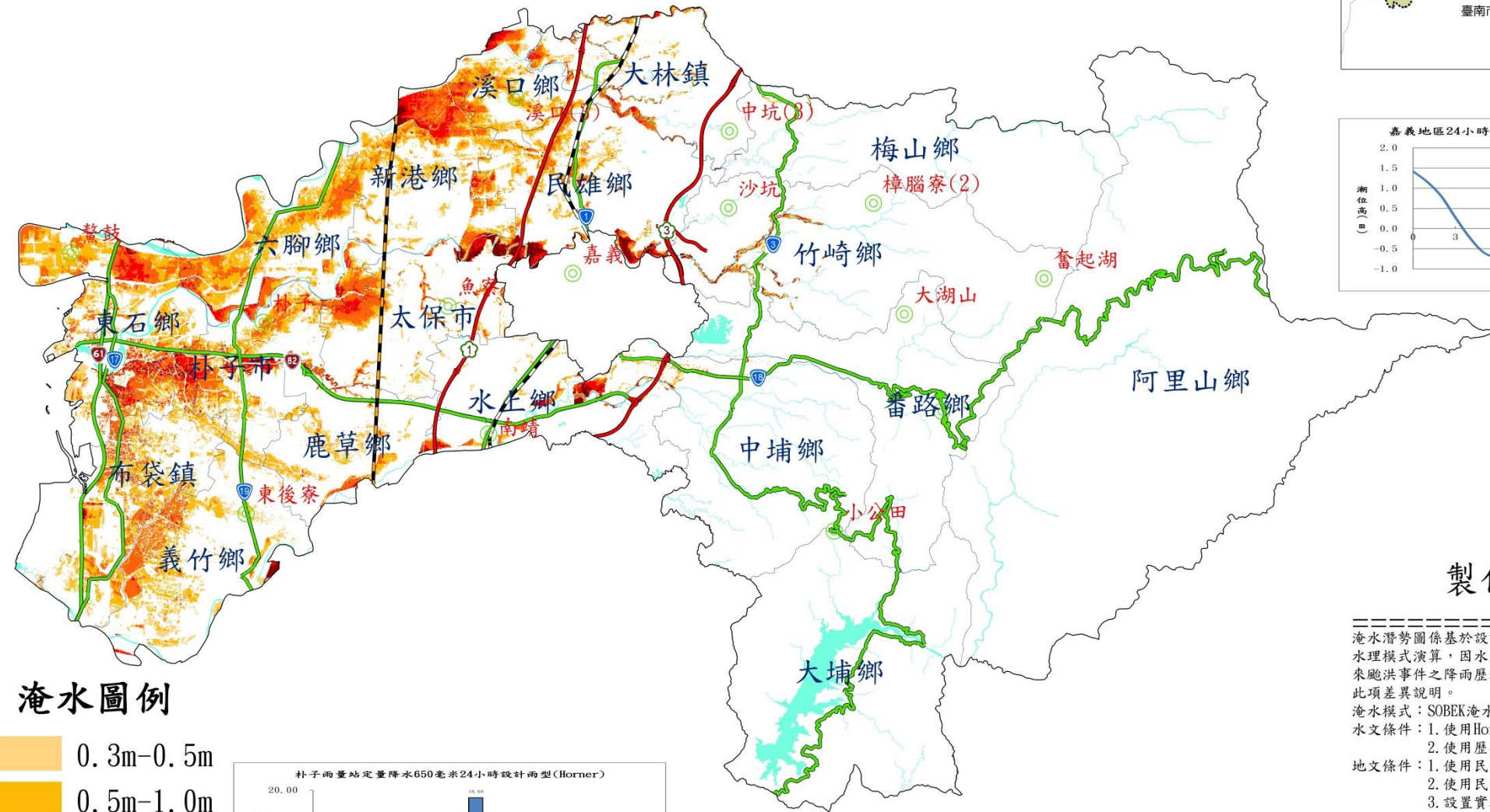
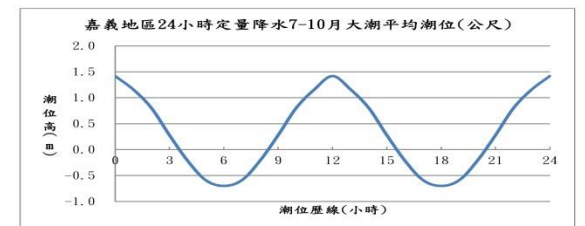
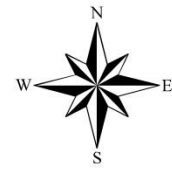
製作條件說明

- 淹水潛勢圖係基於設計降雨條件、特定地形地貌資料及客觀水理模式演算，因水文預測具不確定性，故無法完全模擬未來颱風事件之降雨歷程及逕流狀況，參考使用時應特別注意此項差異說明。
- 淹水模式：SOBEK淹水模式
- 水文條件：1. 使用Hornner設計降雨
2. 使用歷年7-10月大潮平均高低潮位歷線
- 地文條件：1. 使用民國99-101年數值地形
2. 使用民國95年之土地利用調查資料
3. 設置實施断面測量之區域排水系統、縣管河川和中央管河川
- 假設條件：1. 所有堤防及水門皆無破壞或毀損
2. 所有抽水站均正常運作
3. 所有堤防及水門依照外水位進行開啟或關閉
4. 所有下水道系統皆正常運作
5. 對於易淹水範圍內無測量資料之市區或農業採水路，依據衛星影像和街景圖佈設合理水道断面，以符合實際淹水情形
6. 未考慮建物阻礙水道断面

執行單位：巨廷工程顧問股份有限公司

嘉義縣24小時延時定量降水650毫米淹水潛勢圖

經濟部水利署104年12月製作



圖例

縣市界

鄉鎮市區界

河川

台鐵

高鐵

國道

省道

雨量站

淹水圖例

0.3m-0.5m

0.5m-1.0m

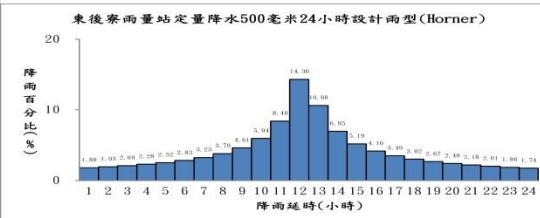
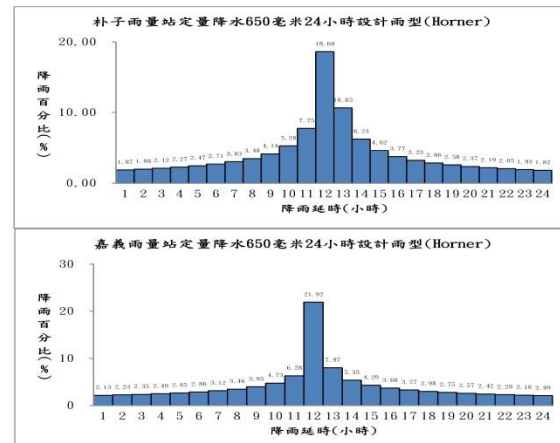
1.0m-2.0m

2.0m-3.0m

>3.0m



比例尺 1:100,000



製作條件說明

淹水潛勢圖係基於設計降雨條件、特定地形地貌資料及客觀水理模式演算，因水文預測具不確定性，故無法完全模擬未來颱風事件之降雨歷程及逕流狀況，參考使用時應特別注意此項差異說明。

淹水模式：SOBEK淹水模式

水文條件：1. 使用Horner設計降雨

2. 使用歷年7-10月大潮平均高低潮位歷線

地文條件：1. 使用民國99-101年數值地形

2. 使用民國95年之土地利用調查資料

3. 設置實施断面測量之區域排水系統、縣管河川和中央管河川

假設條件：1. 所有堤防及水門皆無破壞或毀損

2. 所有抽水站均正常運作

3. 所有堤防及水門依照外水位進行開啟或關閉

4. 所有下水道系統皆正常運作

5. 對於易淹水範圍內無測量資料之市區或農業排水路，依據衛星影像和街景圖佈設合理水道断面，以符合實際淹水情形

6. 未考慮建物阻礙通水断面

執行單位：巨廷工程顧問股份有限公司

附錄二、嘉義縣易淹水及近年重大淹水地區彙
整表

(106年02月更新)

嘉義縣易淹水及近年重大淹水地區彙整表

鄉鎮市	村里	位置	淹水面積	淹水深度	淹水原因
民雄鄉	金興村	集福街			102年08月29日康芮颱風
民雄鄉	金興村	頭橋新世界		10公分	102年08月29日康芮颱風
民雄鄉		華興橋			102年08月29日康芮颱風
民雄鄉	東湖村	建國路2段374-3號		60公分	102年08月29日康芮颱風
民雄鄉	東湖村	33-18號		30公分	102年08月29日康芮颱風
民雄鄉		往二高方向修車廠			102年08月29日康芮颱風
民雄鄉	興南村	下洋仔1-16號		30公分	102年08月29日康芮颱風
民雄鄉	秀林村	溪底寮		30公分	102年08月29日康芮颱風
民雄鄉		建國路237巷50號(協同高中)			102年08月29日康芮颱風
民雄鄉	福興村	全村			102年08月29日康芮颱風
民雄鄉	豐收村	好收241號		60公分	102年08月29日康芮颱風
民雄鄉	雙福村	42-6號		50公分	102年08月29日康芮颱風
民雄鄉	大崎村	14甲383號		20公分	102年08月29日康芮颱風
民雄鄉	三興村	溪底8鄰		30公分	102年08月29日康芮颱風
民雄鄉		民雄交流道下	200平方公尺	60公分	102年08月22日潭美颱風
民雄鄉		台1線東湖段車道積水嚴重	400~500平方公尺	多處積水	102年08月22日潭美颱風
民雄鄉		民雄演藝廳旁	約350平方公尺	有積水	102年08月22日潭美颱風
民雄鄉	大崎村	14甲地區	約100公頃	60cm	排水系統不良
民雄鄉	民雄市區	中山高民雄交流道		35公分	104年09月28日杜鵑颱風宣洩不及
太保市	新埤里			30公分	102年08月29日康芮颱風

鄉鎮市	村里	位置	淹水面積	淹水深度	淹水原因
太保市	北新里	溪底寮			102年08月29日康芮颱風
太保市	梅埔里	高鐵大道			102年08月29日康芮颱風
太保市		三塊厝		約5公分	102年08月21日潭美颱風 (瞬間雨量過大)
太保市	北新里	北新里溪底寮	2000平方公尺	20-30公分	102年08月22日潭美颱風
太保市		三塊厝1-2號	12000平方公尺	50公分	102年08月22日潭美颱風
太保市	安仁里	三塊厝及嘉44版橋		50公分	104年09月28日杜鵑颱風
太保市	安仁里	與平鎮交界處		30~50公分	104年09月28日杜鵑颱風
水上鄉	柳林村				102年08月29日康芮颱風
水上鄉	義興村	下菜園宏基瀝青廠		300公分	102年08月29日康芮颱風
水上鄉	水上村	往溪州方向道路		50公分	102年08月29日康芮颱風
水上鄉	義興村	通和橋、永欽橋、潭上橋			102年08月29日康芮颱風
水上鄉	國姓村	1鄰48號			102年08月29日康芮颱風
水上鄉		水上分駐所		50公分	102年08月29日康芮颱風
水上鄉	回歸村	14鄰			102年08月29日康芮颱風
水上鄉	下寮村	鴿溪寮60號			102年08月29日康芮颱風
水上鄉		台82中和交流道			102年08月29日康芮颱風
水上鄉	忠和村	80-19號		約30公分	102年08月21日潭美颱風
水上鄉	柳新村	柳新村內溪洲大排溢堤		120公分	102年08月22日潭美颱風
水上鄉		鴿溪寮		20公分	102年08月22日潭美颱風
水上鄉	內溪村	內溪洲排水		90公分	104年09月28日杜鵑颱風 排水宣洩不及，

鄉鎮市	村里	位置	淹水面積	淹水深度	淹水原因
水上鄉		永欽 2 號橋(中和交流道)	0.08 公頃	10 公分	105 年 9 月 27 日梅姬颱風，內水無法排出，導致道路側溝水溢出
水上鄉	內溪村	八掌溪(靠近內溪洲排水內溪洲抽水站旁)	0.08 公頃	20 公分	105 年 9 月 27 日梅姬颱風，內溪洲排水達滿水，水由左岸溢流至旁滯洪池預定地，且八掌溪右岸水防道路側溝亦滿水，加總導致水防道路產生積水現象
大林鎮	西結里	善朱橋			102 年 8 月 29 日康芮颱風
大林鎮	三角里	三角里活動中心		100 公分	102 年 8 月 29 日康芮颱風
大林鎮	三角里	社團新村 129-1 號		90 公分	102 年 8 月 29 日康芮颱風
大林鎮	大美里	大美里派出所			102 年 8 月 29 日康芮颱風
大林鎮		民權路 119 號		30 公分	102 年 8 月 29 日康芮颱風
大林鎮	三和里	林仔頭 52-11 號			102 年 8 月 29 日康芮颱風
大林鎮	中坑里	24-1 號		120 公分	102 年 8 月 29 日康芮颱風
大林鎮	中坑里	南華路 28-3 號		300 公分	102 年 8 月 29 日康芮颱風
大林鎮	中林里	160 號			102 年 8 月 29 日康芮颱風
大林鎮	中林里	26-2 號		20 公分	102 年 8 月 29 日康芮颱風
大林鎮	上林里	80 號			102 年 8 月 29 日康芮颱風
大林鎮		大林國中		90 公分	102 年 8 月 29 日康芮颱風
大林鎮	內林里	305 號		30 公分	102 年 8 月 29 日康芮颱風
大林鎮		中山路 324 巷 13 號		30 公分	102 年 8 月 29 日康芮颱風
大林鎮		中興路二段 854 號		20 公分	102 年 8 月 29 日康芮颱風
大林鎮		三角里大林頭		及膝	102 年 8 月 22 日潭美颱風

鄉鎮市	村里	位置	淹水面積	淹水深度	淹水原因
新港鄉	溪北村	全村			102年08月29日康芮颱風
新港鄉	溪北村	六興大橋前	約3公頃	40cm	朴子溪水位暴漲
新港鄉	埤子村	157縣道中庄橋北側	約5公頃	50cm	埤子頭大排水位暴漲
新港鄉	宮前村	中正路香客大樓前	約4公頃	40cm	六腳大排水位暴漲
新港鄉	南港村	水仙宮前	約3公頃	30cm	北港溪水位暴漲
新港鄉	西庄村	過港橋		30~50公分	104年09月28日杜鵑颱風溢堤
竹崎鄉	獅埕村	全村			102年08月29日康芮颱風
竹崎鄉	灣橋村	竹崎長青安養中心			102年08月29日康芮颱風
竹崎鄉	灣橋村	233號		100公分	102年08月29日康芮颱風
竹崎鄉	沙坑村	六鄰32號		40公分	102年08月29日康芮颱風
番路鄉	下坑村	菜公店			102年08月29日康芮颱風
番路鄉	番路村	番路村3鄰62號		約20cm	102年08月21日潭美颱風
番路鄉	下坑村	下坑村2鄰(靠近服務站)		約10~15cm	102年08月21日潭美颱風
番路鄉	下坑村	下坑村		水深及膝	102年08月21日潭美颱風
番路鄉	下坑村	下坑村12鄰(靠近美滿餐廳)		約10~20cm	102年08月21日潭美颱風
番路鄉	下坑村	下坑村菜公店106號		淹水	102年08月21日潭美颱風
中埔鄉	義仁村	1號之1		30公分	102年08月29日康芮颱風
中埔鄉		嘉135線1k處頂六國小友信水泥加工廠前	200平方公尺	三分之一輪胎	102年08月22日潭美颱風(排水路受阻)
中埔鄉	和興村	公館地區農田	約50公頃	50cm	98年莫拉克風災(雨量過大,排水不及)

鄉鎮市	村里	位置	淹水面積	淹水深度	淹水原因
中埔鄉	和睦村	柑橘園 (溪底寮)	約 40 公頃	50cm	赤蘭溪水位高漲，內水無法排出
布袋鎮	全鎮	海埔新生地	0.3 公頃	海埔新生地 大範圍淹水 (10-15cm)	102 年 08 月 21 日潭美颱風 (瞬間強降雨)
布袋鎮	江山里	江山里內	約 1 公頃	30cm	道路低窪、地層下陷
布袋鎮	東港里		約 1 公頃	30~60cm	98 年莫拉克風災(雨量過大， 排水不及)
布袋鎮	貴舍里	半月部落		30cm	98 年莫拉克風災(雨量過大， 排水不及)
布袋鎮	考試里	鹿寮部落		30cm	98 年莫拉克風災(雨量過大， 排水不及)
布袋鎮	永安里				98 年莫拉克風災(雨量過大， 排水不及)
布袋鎮	見龍里			25cm	98 年莫拉克風災(雨量過大， 排水不及)
布袋鎮	岑海里	海埔新生地、中 正路	約 1 公頃	30cm	地勢低窪、排水不良
布袋鎮	好美里	金陵排水左岸		1.5 公尺	104 年 09 月 28 日杜鵑颱風 潰堤
布袋鎮	興中里	後寮路-60 戶		25 公分	104 年 09 月 28 日杜鵑颱風 溢堤
布袋鎮	岑海里	新西路及中山路 口、新西路及新 南路口、新南二 街、順安路及海 運街路口、中山 路	1.187 公頃	25 公分	105 年 4 月 14 日大豪雨，區 域排水不良
布袋鎮	光復里	九龍三街、九龍 六街	0.3315 公頃	20 公分	105 年 4 月 14 日大豪雨，區 域排水不良
布袋鎮	永安里	太平東路	0.47 公頃	20 公分	105 年 4 月 14 日大豪雨，區 域排水不良
布袋鎮	岑海里	中山路、新北一 街、新北二街、 新北三街、新北 五街、新北六街、	15 公頃	20 公分	105 年 9 月 06 日大豪雨，區 域排水不良

鄉鎮市	村里	位置	淹水面積	淹水深度	淹水原因
		新北路、海順街、中正路、新西路、文昌街、海安街及海運街			
布袋鎮	中安里	過溝農會後方	0.24 公頃	40 公分	105 年 6 月 11 日大雨，地勢低窪
布袋鎮	岑海里	中山路	0.225 公頃	10 公分	105 年 6 月 11 日大雨，區域排水不良、道路積水
布袋鎮	東港里	道路側溝水溢出	0.028 公頃	15 公分	105 年 9 月 27 日梅姬颱風，宣洩不及
布袋鎮		172 縣道道路側溝水溢出	0.024 公頃	10 公分	105 年 9 月 27 日梅姬颱風，宣洩不及
布袋鎮	岑海里	新西路	0.08 公頃	15 公分	105 年 9 月 27 日梅姬颱風，宣洩不及、地勢低窪
布袋鎮	新民里	新塭一帶	3 公頃	5 公分	105 年 9 月 27 日梅姬颱風，宣洩不及、地勢低窪
布袋鎮	西安里	部分道路	0.06 公頃	8 公分	105 年 9 月 27 日梅姬颱風，宣洩不及、地勢低窪
布袋鎮	興中里	後寮路 60 戶	0.08 公頃	15 公分	105 年 9 月 27 日梅姬颱風，宣洩不及、地勢低窪
布袋鎮	考試里	農田	2.4 公頃	30 公分	105 年 9 月 27 日梅姬颱風，地勢低窪、道路側溝水溢出
布袋鎮	振寮里	嘉 20+2k 周邊道路	0.09 公頃	20 公分	105 年 9 月 27 日梅姬颱風，地勢低窪、道路側溝水溢出
布袋鎮	中安里	過溝中排防汛道路	0.06 公頃	30 公分	105 年 9 月 27 日梅姬颱風，既有洩水孔滲入、防水牆洩水
布袋鎮	貴舍里	中洲排水	0.06 公頃	20 公分	105 年 9 月 27 日梅姬颱風，道路地勢低、側溝水溢出
布袋鎮	光復里	布袋國中	6 公頃	30 公分	105 年 9 月 27 日梅姬颱風，因永安里台塭生技旁抽水站，台電欠相，致抽水機無法運作
布袋鎮	東港里	景山國小前嘉 22 縣北側	0.04 公頃	20 公分	105 年 9 月 27 日梅姬颱風，前東港排水上游(161 線轉折

鄉鎮市	村里	位置	淹水面積	淹水深度	淹水原因
					處往上游 5K+650)溢出至農田，再慢流至道路
布袋鎮	菜舖里	道路側溝	0.04 公頃	15 公分	105 年 9 月 27 日梅姬颱風，道路地勢低，側溝水溢出
布袋鎮	新岑里	道路側溝	0.06 公頃	25 公分	105 年 9 月 27 日梅姬颱風，舊鹽田管路損壞，造成鹽攤水倒灌
溪口村	美南村	美南村天赦 29 號	350 公頃	淹水淹及肩	102 年 08 月 22 日潭美颱風(持續強降雨，抽水及協助，效果仍不佳)
溪口鄉	柴林村等	田心仔等	50 公頃	100cm	100 年 1110 豪雨、98 年莫拉克風災(出水口河床淤積滿潮倒灌)
溪口鄉	美南村	天赦	5-10 公頃	50-100cm	98 年莫拉克風災(雨量過大，排水不及)
溪口鄉	游東村	米粉宮	10 公頃	70cm	98 年莫拉克風災(地勢低窪)
溪口鄉	天赦村	北港溪及埤子頭排水		20~30 公分	104 年 09 月 28 日杜鵑颱風溢堤
溪口鄉	柴林村	北港溪及埤子頭排水		20~30 公分	104 年 09 月 28 日杜鵑颱風溢堤
溪口鄉	美南村	天赦社區	0.12 公頃	100 公分	105 年 9 月 27 日梅姬颱風，受潮位.外水高漲,山區 24 小時累積雨量 350 至 500mm,平地排水無法承納
朴子市	竹村里	全村	4000 坪	淹水超過腰部	102 年 08 月 22 日潭美颱風(持續強降雨)
朴子市	永和里	永和里應菜埔 720 巷 1 號	150 坪	約 10 公分	102 年 08 月 22 日潭美颱風
朴子市	竹林里	竹林國小		40 公分	102 年 08 月 22 日潭美颱風(鴨母寮水位高漲，無法宣洩)
朴子市	永和里	福山社區(161 線)	約 5 公頃	40cm	99 年 0726 豪雨(低窪、驟雨)
朴子市	崁後里			10cm	98 年莫拉克風災(雨量過大，排水不及)
朴子市	松華里	170 線牛挑灣龍安宮前路段	約 4 公頃	60cm	低窪、驟雨

鄉鎮市	村里	位置	淹水面積	淹水深度	淹水原因
朴子市	新寮里	辦公處周邊	約 6 公頃	80cm	低窪、驟雨
朴子市	竹村里	過埤，鴨母寮排水		30 公分	104 年 09 月 28 日杜鵑颱風溢堤
朴子市	崧後里	里內	10 公頃	30 公分	105 年 4 月 14 日大豪雨，區域排水不良
朴子市	崧後里	里內農田	60 公頃	43 公分	105 年 9 月 06 日大豪雨，區域排水不良
朴子市		縣道 161 及台 82 線交界處	0.048 公頃	15 公分	105 年 9 月 27 日梅姬颱風，
朴子市	竹村里	過埤子道路及農田	0.225 公頃	40 公分	105 年 9 月 27 日梅姬颱風，荷苞嶼排水因受颱風暴潮潮位壅高影響，又逢上游太保及鹿草區域強降雨排入，幹線排水無法重力排出，水位高漲，其與支流匯入口又無設置閘門，行支流倒灌回農田，造成農田大面積淹水情形。
朴子市	竹村里	竹村國小	0.25 公頃	30 公分	
朴子市	竹村里	竹村活動中心	0.057 公頃	40 公分	
朴子市	崧前里	農田內水溢出	0.16 公頃	150 公分	
朴子市	崧後里	農田內水溢出	2 公頃	30 公分	
朴子市	佳禾里	荷苞嶼排水-苦瓜寮、大館	50 公頃	60 公分	
朴子市		貴舍排水-牛桃灣段	60 公頃	12 公分	
鹿草鄉		八掌二橋菁寮側(南 85 線)		30 公分	102 年 08 月 22 日潭美颱風
鹿草鄉	西井村	西井村鹿草郵局	20 坪	約 30 公分	102 年 08 月 22 日潭美颱風
鹿草鄉	碧潭村		約 30 公頃	80cm	地勢較低窪
鹿草鄉	後寮村	台 82 快速道路下方涵洞		30 公分	104 年 09 月 28 日杜鵑颱風
鹿草鄉	後崛村	八掌溪、南靖排水		15 公分	104 年 09 月 28 日杜鵑颱風溢堤
鹿草鄉	碧潭村	龜佛山		15 公分	104 年 09 月 28 日杜鵑颱風鹿草排水溢堤
鹿草鄉		焚化爐、82 快速道路下	0.2 公頃	20 公分	105 年 9 月 27 日梅姬颱風，地勢低窪
義竹鄉	新店村	臨新店大排	1 公頃	30-50 cm	豪雨

鄉鎮市	村里	位置	淹水面積	淹水深度	淹水原因
義竹鄉	北華村	臨新店大排	1 公頃	30-50 cm	豪雨
義竹鄉	後鎮村		1 公頃	50 cm	98 年莫拉克風災(雨量過大, 排水不及)
義竹鄉	平溪村	臨新店大排	0.5 公頃	30-50 cm	豪雨
義竹鄉	五厝村	臨八掌溪五間厝堤防	0.1 公頃	30-50 cm	豪雨
義竹鄉	龍蛟村	臨新莊大排	1 公頃	20-30 cm	豪雨
義竹鄉	北華村	新店及後鎮排水		20~30 公分	104 年 09 月 28 日杜鵑颱風漲潮
義竹鄉	平溪村	新店及後鎮排水		20~30 公分	104 年 09 月 28 日杜鵑颱風漲潮
義竹鄉	北華村	嘉 25 縣及嘉 26 縣交界處	18 公頃	50 公分	105 年 9 月 27 日梅姬颱風, 位處於新店排水旁又為感潮帶, 瞬間的暴雨加上漲潮外水頂托, 致新店排水水位高漲, 其支流安溪寮排水無法排入, 造成溢淹
義竹鄉	平溪村	糠郎港周圍農田	15 公頃	60 公分	105 年 9 月 27 日梅姬颱風, 位處於新店排水上游段, 因瞬間的暴雨加上漲潮外水頂托, 致新店排水水位高漲, 內水無法排出
義竹鄉	後鎮村	部分地勢低窪處	0.06 公頃	30 公分	105 年 9 月 27 日梅姬颱風, 地勢低窪
東石鄉	東石村	村內	200 戶	30 cm	98 年莫拉克風災(雨量過大, 排水不及)
		海埔地		10~20cm	99 年 0726 豪雨(地勢低窪, 驟雨)
東石鄉	港口村	村內	80 戶	30 cm	98 年莫拉克風災(雨量過大, 排水不及)
			30 戶	20-30cm	99 年 0726 豪雨(地勢低窪, 驟雨)
東石鄉	港墘村	村內	513 戶	100 cm	98 年莫拉克風災(雨量過大, 排水不及)

鄉鎮市	村里	位置	淹水面積	淹水深度	淹水原因
			50 戶	10-20cm	100 年 0602 豪雨(地勢低窪, 驟雨)
東石鄉	西崙村	村內	477 戶	130cm	98 年莫拉克風災(雨量過大, 排水不及)
		157 線	50 戶	20-30cm	99 年 0726 豪雨(地勢低窪, 驟雨)
東石鄉	東崙村	村內	330 戶	80cm	98 年莫拉克風災(雨量過大, 排水不及)
東石鄉	塹仔村	村內	418 戶	130cm	98 年莫拉克風災(雨量過大, 排水不及)
東石鄉	掌潭村	村內	352 戶	50cm	98 年莫拉克風災(雨量過大, 排水不及)
東石鄉	洲仔村	村內	354 戶	100cm	98 年莫拉克風災(雨量過大, 排水不及)
東石鄉	西崙村	磚仔窟		5 公分	104 年 09 月 28 日杜鵑颱風 排水不良
東石鄉	猿樹村	猿樹村內局部道路	0.05 公頃	10 公分	105 年 6 月 11 日大雨, 區域 排水不良
東石鄉	頂揖村	灣仔埔蒜鯿自行車道旁	0.075 公頃	10 公分	105 年 6 月 11 日大雨, 區域 排水不良
東石鄉	西崙村	磚仔窯部落	0.75 公頃	15 公分	105 年 6 月 11 日大雨, 區域 排水不良
東石鄉	東石村	彩霞大道、黎明三路、黎明二路、東石幼稚園、觀海二路、黎明六路	1.2 公頃	15~30 公分	105 年 7 月 09 日尼伯特颱風, 東石海埔地道路側溝淤積雨水宣洩不及
東石鄉	東石村	彩霞大道、黎明五路、黎明七路、觀海一路、觀海三路以及東石幼稚園	10 公頃	20 公分	105 年 9 月 06 日大豪雨, 區域排水不良
東石鄉	東石村	彩霞大道、觀海三路、觀海一路、黎明五路、黎明七路、幼稚園轉	0.375 公頃	25 公分	105 年 9 月 27 日梅姬颱風, 道路側溝堵塞

鄉鎮市	村里	位置	淹水面積	淹水深度	淹水原因
		角			
東石鄉	塭港村	村內局部道路	0.06 公頃	5 公分	105 年 9 月 27 日梅姬颱風，地勢低窪
東石鄉	西崙村	村內 157 縣道路面	0.6 公頃	25 公分	105 年 9 月 27 日梅姬颱風，低勢低窪、區域排水不良
東石鄉	掌潭村	活動中心	0.02 公頃	30 公分	105 年 9 月 27 日梅姬颱風，水管破裂、短暫性停電導致抽水機無運作，造成淹水
東石鄉	洲仔村	村內局部道路及農田	1.5 公頃	30 公分	105 年 9 月 27 日梅姬颱風，地勢低窪、抽水機被樹葉塞滿至排水不完全

註：1.資料來源：嘉義縣政府-水災緊急應變小組。

2.新增颱風：105 年 7 月 10 日尼伯特颱風、9 月 27 日梅姬颱風。

3.新增大豪雨：105 年 4 月 14 日大豪雨、6 月 11 日大雨、9 月 06 日大豪雨。

附錄三、災害通報單

災情通報單

傳受單位	通報時間	年 月 日 時 分		
<input type="checkbox"/> 經濟部水利署 <input type="checkbox"/> 經濟部水利水利防災中心 <input type="checkbox"/> 內政部營建署 <input type="checkbox"/> 行政院農業委員會水土保持局 <input type="checkbox"/> 行政院農業委員會農田水利處 <input type="checkbox"/> 交通部中央氣象局 <input type="checkbox"/> 災害防救科技中心	通報別	<input type="checkbox"/> 初報 <input type="checkbox"/> 續報 <input type="checkbox"/> 結報		
	通報單位	嘉義縣政府、鄉鎮市公所		
	電話	05-3620123	傳真	05-3620633
副知單位				
<input type="checkbox"/> 行政院災害防救委員會				
發生時間：	年 月 日 午 時 分			
災害地點：				
發生原因：				
災情狀況				
影響情形	淹水長度____公尺、寬度____公尺、深度____公分 <input type="checkbox"/> 人車尚可通行 <input type="checkbox"/> 人車無法通行 <input type="checkbox"/> 民宅積水			
應行處置措施	查證災情並追蹤列管處置情形 抽水機調派情形 處置情形持續回報本部			
備註	請定時將最新處置情形回報本部至災情狀況截除為止			

附錄四、災情查報處置表

災情查報處置表

列管案號:_____

氣象基本資料	時間				
	地點				
	單位				
	累積降雨量 (事後補紀錄)				
查詢及回復對象	時間		查詢結果	<input type="checkbox"/> 無災情 <input type="checkbox"/> 有災情 (續填下面欄位)	
	單位				
	姓名				
	電話				
淹水時間					
淹水地點					
淹水情形(範圍)	長_____m、寬_____m、水深_____cm				
影響層面	影響人車通行	<input type="checkbox"/> 有 <input type="checkbox"/> 無			
	住宅淹水	<input type="checkbox"/> 有 <input type="checkbox"/> 無			
處置情形	聯絡人姓名電話				
	協勤人員姓名電話				
	抽水機派遣情形	出動單位			
		帶隊人員姓名電話			
		規格			
		數量			
		出動時間			
		抵達時間			
		開始抽水時間			
完成淹水抽除時間					

附錄五、災情管制表

災情管制表

案號	上傳時間	縣(市)(鄉鎮)	災情類別	發生時間	發生地點	現場狀況	處理情形	處理狀態

附錄六、嘉義縣災情人員工作輪值編組表

(106年2月更新)

106 年度淹水災情人員編組表(1/2)

附件一

○○颱風嘉義縣災害應變中心(消防局)水利處輪值表

1060125 修正

人員輪值表					
組長：處長林谷樺 0963-060039					
組別	姓名	電話	姓名	電話	備註
1	羅文錡		林明助		④
2	王勝宏		李瓊美		⑤
3	蕭全佑		劉璧甄		⑥
4	孫偉騰		陳家霖		⑦
5	戴士豪		葉梅玉		①
6	陳楷傑		李智正		②
7	田承霖		林舜輝		③
<p>注意事項：</p> <p>1、災害應變中心成立後，各值班人員手機請保持開機狀態，處長得視需要通知表列人員機動值班。</p> <p>2、值班時間每組 8 小時。 (1)0000-0800 (2)0800-1600 (3)1600-2400</p> <p>3、值班時間若未達 2 小時，不予列入當次事件計算。</p> <p>4、若屬水災應變中心 2 級開設(水利處主政)，各組由水利工程科及水土保持科加派 1 名成員協助，並由小組長指派分配工作。第 2、3、5、6 組由水利管理科、水利工程科、水土保持科科長及技正協調 1 員擔任小組長。</p> <p>水災應變中心 EMIC 帳號：CYH220 密碼 cyh220@emic (登入後請輸入個人資料)</p>					

值 班 表

開設時段	輪班時間	輪班日期及編號													
		月	月	月	月	月	月	月	月	月	月	月	月	月	月
		日	日	日	日	日	日	日	日	日	日	日	日	日	日
		星期	星期	星期	星期	星期	星期	星期	星期	星期	星期	星期	星期	星期	星期
□ 22:01 ~ 06:00	00:00~08:00	①	④	②	⑤	③	①	④	②	⑤	③	①	④	②	⑤
	08:00~16:00	②	⑤	③	①	④	②	⑤	③	①	④	②	⑤	③	①
	16:00~24:00	③	①	④	②	⑤	③	①	④	②	⑤	③	①	④	②
開設時段	輪班時間	輪班日期及編號													
		月	月	月	月	月	月	月	月	月	月	月	月	月	月
		日	日	日	日	日	日	日	日	日	日	日	日	日	日
		星期	星期	星期	星期	星期	星期	星期	星期	星期	星期	星期	星期	星期	星期
□ 06:01 ~ 14:00	00:00~08:00		③	①	④	②	⑤	③	①	④	②	⑤	③	①	④
	08:00~16:00	①	④	②	⑤	③	①	④	②	⑤	③	①	④	②	⑤
	16:00~24:00	②	⑤	③	①	④	②	⑤	③	①	④	②	⑤	③	①
開設時段	輪班時間	輪班日期及編號													
		月	月	月	月	月	月	月	月	月	月	月	月	月	月
		日	日	日	日	日	日	日	日	日	日	日	日	日	日
		星期	星期	星期	星期	星期	星期	星期	星期	星期	星期	星期	星期	星期	星期
□ 14:01 ~ 22:00	00:00~08:00		②	⑤	③	①	④	②	⑤	③	①	④	②	⑤	③
	08:00~16:00		③	①	④	②	⑤	③	①	④	②	⑤	③	①	④
	16:00~24:00	①	④	②	⑤	③	①	④	②	⑤	③	①	④	②	⑤

106 年度淹水災情人員編組表(2/2)

106 年度水利處水災緊急應變小組值勤工作分配表 1060116 修正(附件 2)

項目	工作組別	工作內容	人數需求	第 1 組	第 2 組	第 3 組	第 4 組	第 5 組	填寫報表	備註
	組長	綜理各組業務 案件類型彙整 傳真通報簽核 處理報告單分派 協助抽水機調度	1	吳宗富	黃俞強	曾培倫	巫虹稼	陳彥儒	水應 001-00 通報單簽核 水應 006-任務處理報告彙整表 消防局(處置報告及交辦報表彙整) 大事彙報/12 小時	EMIC 填報 水利署系統填報 消防局對口 彙整工作會報
1	抽水機調度組	抽水機調度 回復抽水機調度情形 向中央申請抽水機	1	陳慧慎	林世勳	蔣繼栢	沈柏綜	邱書研	水應-004 公所移動式抽水機現況一覽表(彙整) 水應-011 抽水機調度情形表 水應-012 本府移動式抽水機現況一覽表 水應-013	對外受理抽水機需求 視急迫之需向上級申請支援 填報防災資訊系統抽水機最新情形
2	資訊及災情彙報組	收傳真 雨量圖/4 小時 調查轄區內各地災情(受理)電話記錄淹水調查	2	盧碧敏 張良亦	陳秋蓉 黃珥杰	吳雨陽 林承璋	林益巧 卓怡娟	林志遠 郭孟莉	彙整水應-003 公所緊急應變中心開設情況回報表 彙整水應-005 公所水門、抽水站及防汛物資整備情形回報表 水應-007 災情彙整表 水應-008 淹水災情統計表	開設整備.收取傳真執勤完協助 總資料彙整 防災資訊網填報 協助組長彙整工作會報
3	災害搶修組	搶修搶險/伙食採購	2	李靖雄 龔紹弘	王誼專 林佩誼	呂劭君 陳姿如	羅榮義 洪源造	陳閔 周琪樺	水應-009 搶修搶險登記表 水應-010 本府支援各公所防汛物資彙整表	搶修搶險及物資支援 協助電話記錄 環境清潔 伙食採購
		合計	6							

※備註：1、傳真通報及資料由各編組組長彙簽

2、各值班人員都需負責接聽電話，應變小組電話分機(#771、#772)、專線(3625043、3628534)及傳真機(3625269)

3、各值班人員都需負責填寫、水應 006-1 水利處水災應變小組任務處理報告單

4、未值班人員隨時接受各編組組長調度辦理災害現勘。

5、EMIC 帳號：CYH220、密碼 cyh220@emic(登入後請輸入個人資料)。

附錄七、嘉義縣防汛器材資源表

(106年02月更新)

嘉義縣防汛器材資源表

鄉公所 \ 物資	砂包(個)	太空包(個)	砂袋	柴油	木樁	榔頭	推車
水上鄉公所	500	0	300	0	0	0	0
鹿草鄉公所	400	0	500	400	8	2	2
六腳鄉公所	500	6	0	0	0	0	0
新港鄉公所	100	5	0	0	0	0	0
東石鄉公所	400	0	0	由台糖加 油站配合 辦理	0	0	0
太保市公所	500	0	0	0	0	0	0
朴子市公所	400	0	10000	0	0	0	0
大林鎮公所	0	80	0	50	0	0	0
布袋鎮公所	2500	30	3500	0	0	2	2
義竹鄉公所	50	0	50	0	0	0	0
溪口鄉公所	40	0	0	0	0	0	0
民雄鄉公所	1300	0	0	4500	0	0	0
中埔鄉公所	0	0	950	0	0	0	0
竹崎鄉公所	0	0	0	0	0	0	0
番路鄉公所	0	0	0	0	0	0	0
梅山鄉公所	0	0	820	0	0	0	0
大埔鄉公所	0	0	0	0	0	0	0
阿里山鄉公所	0	0	0	0	0	0	0
總計	6690	121	16120	4950	8	4	4

附錄八、河川局移動式抽水機聯絡表

(106年02月更新)

河川局移動式抽水機聯絡表

編號	管理機關	使用單位	放置地點 (含村里)	口徑大小 (英吋)	專責保管人員			備註
					姓名	電話(公)	電話(行動)	
縣政府-01	縣政府	縣政府	移動式抽水機管理中心	12	蔣繼栢	05-3628534		機動
縣政府-02	縣政府	縣政府	移動式抽水機管理中心	12	蔣繼栢	05-3628534		機動
縣政府-03	縣政府	縣政府	移動式抽水機管理中心	12	蔣繼栢	05-3628534		機動
縣政府-04	縣政府	縣政府	移動式抽水機管理中心	12	蔣繼栢	05-3628534		機動
縣政府-05	縣政府	縣政府	移動式抽水機管理中心	12	蔣繼栢	05-3628534		機動
縣政府-06	縣政府	縣政府	移動式抽水機管理中心	12	蔣繼栢	05-3628534		機動
縣政府-07	縣政府	縣政府	移動式抽水機管理中心	12	蔣繼栢	05-3628534		機動
縣政府-08	縣政府	縣政府	移動式抽水機管理中心	12	蔣繼栢	05-3628534		機動
縣政府-09	縣政府	縣政府	移動式抽水機管理中心	12	蔣繼栢	05-3628534		機動
縣政府-10	縣政府	縣政府	移動式抽水機管理中心	12	蔣繼栢	05-3628534		機動
縣政府-11	縣政府	縣政府	移動式抽水機管理中心	12	蔣繼栢	05-3628534		機動
縣政府-12	縣政府	縣政府	移動式抽水機管理中心	12	蔣繼栢	05-3628534		機動
五河-229	縣政府	縣政府	移動式抽水機管理中心	12	蔣繼栢	05-3628534		機動
五河-230	縣政府	縣政府	移動式抽水機管理中心	12	蔣繼栢	05-3628534		機動
五河-231	縣政府	縣政府	移動式抽水機管理中心	12	蔣繼栢	05-3628534		機動
五河-232	縣政府	縣政府	移動式抽水機管理中心	12	蔣繼栢	05-3628534		機動
五河-233	縣政府	縣政府	移動式抽水機管理中心	12	蔣繼栢	05-3628534		機動
五河-233	縣政府	縣政府	移動式抽水機管理中心	12	蔣繼栢	05-3628534		機動

編號	管理機關	使用單位	放置地點 (含村里)	口徑大小 (英吋)	專責保管人員			備註
					姓名	電話(公)	電話(行動)	
五河-71	第五河川局	縣政府	移動式抽水機管理中心	12	蔣繼栢	05-3628534		機動
五河-76	第五河川局	縣政府	移動式抽水機管理中心	12	蔣繼栢	05-3628534		機動
五河-124	第五河川局	縣政府	移動式抽水機管理中心	12	蔣繼栢	05-3628534		機動
五河-125	第五河川局	縣政府	移動式抽水機管理中心	12	蔣繼栢	05-3628534		機動
五河-126	第五河川局	縣政府	移動式抽水機管理中心	12	蔣繼栢	05-3628534		機動
五河-127	第五河川局	縣政府	移動式抽水機管理中心	12	蔣繼栢	05-3628534		機動
五河-129	第五河川局	縣政府	移動式抽水機管理中心	12	蔣繼栢	05-3628534		機動
五河-130	第五河川局	縣政府	移動式抽水機管理中心	12	蔣繼栢	05-3628534		機動
五河-131	第五河川局	縣政府	移動式抽水機管理中心	12	蔣繼栢	05-3628534		機動
五河-132	第五河川局	縣政府	移動式抽水機管理中心	12	蔣繼栢	05-3628534		機動
五河-133	第五河川局	縣政府	移動式抽水機管理中心	12	蔣繼栢	05-3628534		機動
五河-134	第五河川局	縣政府	移動式抽水機管理中心	12	蔣繼栢	05-3628534		機動
五河-135	第五河川局	縣政府	移動式抽水機管理中心	12	蔣繼栢	05-3628534		機動
五河-136	第五河川局	縣政府	移動式抽水機管理中心	12	蔣繼栢	05-3628534		機動
五河-137	第五河川局	縣政府	移動式抽水機管理中心	12	蔣繼栢	05-3628534		機動
五河-138	第五河川局	縣政府	移動式抽水機管理中心	12	蔣繼栢	05-3628534		機動
五河-140	第五河川局	縣政府	移動式抽水機管理中心	12	蔣繼栢	05-3628534		機動
五河-141	第五河川局	縣政府	移動式抽水機管理中心	12	蔣繼栢	05-3628534		機動
五河-142	第五河川局	縣政府	移動式抽水機管理中心	12	蔣繼栢	05-3628534		機動

編號	管理機關	使用單位	放置地點 (含村里)	口徑大小 (英吋)	專責保管人員			備註
					姓名	電話(公)	電話(行動)	
五河-143	第五河川局	縣政府	移動式抽水機管理中心	12	蔣繼栢	05-3628534		機動
五河-216	第五河川局	縣政府	移動式抽水機管理中心	12	蔣繼栢	05-3628534		機動
五河-217	第五河川局	縣政府	移動式抽水機管理中心	12	蔣繼栢	05-3628534		機動
五河-218	第五河川局	縣政府	移動式抽水機管理中心	12	蔣繼栢	05-3628534		機動
五河-219	第五河川局	縣政府	移動式抽水機管理中心	12	蔣繼栢	05-3628534		機動
嘉 M-01	嘉義縣政府	縣政府	移動式抽水機管理中心	8	蔣繼栢	05-3628534		機動
五河-18	第五河川局	布袋公所	公所清潔隊	12	孫威弘	05-3475979		
五河-19	第五河川局	布袋公所	公所清潔隊	12	孫威弘	05-3475979		
五河-20	第五河川局	布袋公所	公所清潔隊	12	孫威弘	05-3475979		
五河-21	第五河川局	布袋公所	公所清潔隊	12	孫威弘	05-3475979		
五河-36	第五河川局	布袋公所	公所清潔隊	12	孫威弘	05-3475979		
五河-37	第五河川局	布袋公所	公所清潔隊	12	孫威弘	05-3475979		
五河-38	第五河川局	布袋公所	公所清潔隊	12	孫威弘	05-3475979		
五河-39	第五河川局	布袋公所	公所清潔隊	12	孫威弘	05-3475979		
五河-40	第五河川局	布袋公所	公所清潔隊	12	孫威弘	05-3475979		
五河-41	第五河川局	布袋公所	公所清潔隊	12	孫威弘	05-3475979		
五河-42	第五河川局	布袋公所	公所清潔隊	12	孫威弘	05-3475979		
五河-44	第五河川局	布袋公所	公所清潔隊	12	孫威弘	05-3475979		
五河-46	第五河川局	布袋公所	公所清潔隊	12	孫威弘	05-3475979		

編號	管理機關	使用單位	放置地點 (含村里)	口徑大小 (英吋)	專責保管人員			備註
					姓名	電話(公)	電話(行動)	
五河-223	第五河川局	布袋公所	公所清潔隊	12	孫威弘	05-3475979		
五河-224	第五河川局	布袋公所	公所清潔隊	12	孫威弘	05-3475979		
五河-122	第五河川局	溪口公所	移動式抽水機倉庫	12	羅永在	05-2695950		
五河-123	第五河川局	溪口公所	移動式抽水機倉庫	12	羅永在	05-2695950		
五河-69	第五河川局	民雄公所	移動式抽水機倉庫	12	何明記	05-2262101		
五河-145	第五河川局	民雄公所	移動式抽水機倉庫	12	何明記	05-2262101		
五河-146	第五河川局	民雄公所	移動式抽水機倉庫	12	何明記	05-2262101		
五河-147	第五河川局	民雄公所	移動式抽水機倉庫	12	何明記	05-2262101		
五河-75	第五河川局	民雄公所	移動式抽水機倉庫	12	何明記	05-2262101		
五河-72	第五河川局	民雄公所	移動式抽水機倉庫	12	何明記	05-2262101		
民雄-01	第五河川局	民雄公所	移動式抽水機倉庫	12	何明記	05-2262101		
五河-13	第五河川局	新港公所	南港衛生掩埋場	12	陳介民	05-3741814		
五河-12	第五河川局	新港公所	南港衛生掩埋場	12	陳介民	05-3741814		
五河-112	第五河川局	新港公所	南港衛生掩埋場	12	陳介民	05-3741814		
五河-108	第五河川局	新港公所	南港衛生掩埋場	12	陳介民	05-3741814		
五河-109	第五河川局	新港公所	南港衛生掩埋場	12	陳介民	05-3741814		
五河-110	第五河川局	新港公所	南港衛生掩埋場	12	陳介民	05-3741814		
五河-111	第五河川局	新港公所	南港衛生掩埋場	12	陳介民	05-3741814		
五河-01	第五河川局	水上公所	美上美抽水站	12	蕭秋銘	05-2683195		

編號	管理機關	使用單位	放置地點 (含村里)	口徑大小 (英吋)	專責保管人員			備註
					姓名	電話(公)	電話(行動)	
五河-06	第五河川局	水上公所	美上美抽水站	12	蕭秋銘	05-2683195		
水上-01	水上公所	水上公所	美上美抽水站	12	蕭秋銘	05-2683195		
五河-148	第五河川局	水上公所	美上美抽水站	12	蕭秋銘	05-2683195		
五河-14	第五河川局	義竹公所	新店 2 抽水站	12	葉進崑	05-3427996		
五河-54	第五河川局	義竹公所	新店 2 抽水站	12	葉進崑	05-3427996		
五河-55	第五河川局	義竹公所	新店 2 抽水站	12	葉進崑	05-3427996		
五河-105	第五河川局	義竹公所	官順村(北)抽水站	12	郭國鐘	05-3636416		
五河-56	第五河川局	義竹公所	後鎮中排四抽水站	12	莊金全	05-3411869		
五河-106	第五河川局	義竹公所	資源回收場	12	楊政龍	05-3416452		
五河-225	第五河川局	義竹公所	資源回收場	12	楊政龍	05-3416452		
五河-121	第五河川局	義竹公所	資源回收場	12	楊政龍	05-3416452		
五河-120	第五河川局	義竹公所	資源回收場	12	楊政龍	05-3416452		
五河-53	第五河川局	義竹公所	資源回收場	12	楊政龍	05-3416452		
五河-226	第五河川局	義竹公所	資源回收場	12	楊政龍	05-3416452		
五河-127	第五河川局	義竹公所	資源回收場	12	楊政龍	05-3416452		
五河-113	第五河川局	太保公所	勞工住宅抽水站	12	徐義都	05-3711106		
五河-114	第五河川局	太保公所	勞工住宅抽水站	12	徐義都	05-3711106		
五河-16	第五河川局	東石公所	塹港村	12	許錫林	05-3733723		
五河-17	第五河川局	東石公所	頂揖村	12	謝賢金	05-3602609		

編號	管理機關	使用單位	放置地點 (含村里)	口徑大小 (英吋)	專責保管人員			備註
					姓名	電話(公)	電話(行動)	
五河-47	第五河川局	東石公所	西崙村	12	唐容	05-3452853		
五河-48	第五河川局	東石公所	洲仔村	12	鄭春嬌	05-3799170		
五河-49	第五河川局	東石公所	東石村	12	黃樹郎	05-3730990		
五河-50	第五河川局	東石公所	圍潭村資源回收場	12	李冠昱	050-3732201		
五河-51	第五河川局	東石公所	溫港村	12	許錫林	05-3733723		
五河-52	第五河川局	東石公所	港墘村	12	嚴玄明	05-3660522		
五河-115	第五河川局	東石公所	圍潭村資源回收場	12	李冠昱	050-3732201		
五河-116	第五河川局	東石公所	溫港村	12	許錫林	05-3733723		
五河-117	第五河川局	東石公所	溫港村	12	許錫林	05-3733723		
五河-118	第五河川局	東石公所	龍港村	12	吳振德	05-3733831		
五河-119	第五河川局	東石公所	副瀨村	12	林泰平	05-3732539		
五河-220	第五河川局	東石公所	圍潭村資源回收場	12	李冠昱	050-3732201		
五河-221	第五河川局	東石公所	東石公所	12	唐容	05-3452853		
五河-222	第五河川局	東石公所	龍港村	12	吳振德	05-3733831		
五河-74	第五河川局	中埔公所	溪底寮柑仔園	12	林源生	05-253321		
五河-11	第五河川局	中埔公所	公館排水	12	林源生	05-253321		
五河-73	第五河川局	中埔公所	公館排水	12	林源生	05-253321		
五河-128	第五河川局	中埔公所	公館排水	12	林源生	05-253321		

附錄九、水利署移動式抽水機支援申請表

申請機關:

填報人(職稱/姓名/電話):

核定人:

申請時間: / / 時

受理機關:經濟部

水利署抽水機調度小組電話:02-37073113

傳 真:02-37073044、02-37073054

編號	支援鄉鎮	抽水區域 (含災害情形、 受災範圍、搶 救地點)	報到 地點	聯絡人 (姓名、電 話)	支援 單位	所在 地點	出發 時間	預計 抵達 時間	警隊官 (姓名、電 話) 操作員 (姓名、電 話)	機組編 號	申請單 位簽收 時間	組報完 成時間	撤離 時間
										到達報 到地點 時間	到達抽 水地點 時間	開始抽 水時間	
1		姓名: 電話:							姓名: 電話: 姓名: 電話:				
2		姓名: 電話:							姓名: 電話: 姓名: 電話:				
3		姓名: 電話:							姓名: 電話: 姓名: 電話:				

註:一、粗黑框內由審核機關填寫。二、每台抽水機請填寫一列。三、粗黑框右側由各支援單位填寫

擬辦(經濟部抽水機調度小組)	審核(抽水機小組值班科長)	核定(值班組長)

附錄十、全縣各鄉鎮市水災疏散避難圖

(106年2月更新)

災情通報單位

- 嘉義縣政府
地址：嘉義縣太保市祥和一路東段1號
電話：05-3620123
- 太保市公所
地址：嘉義縣太保市太保里太保66號
電話：05-3711106

警消單位

- 嘉義縣警察局
地址：嘉義縣太保市安仁里祥和一路東段3號
電話：05-3620237
- 太保分駐所
地址：嘉義縣太保市太保里23號
電話：05-3711555
- 太保消防分隊
地址：嘉義縣太保市太保里22號
電話：05-3711202
- 南新派出所
地址：嘉義縣太保市南新里北港路二段50號
電話：05-2373022
- 新埤派出所
地址：嘉義縣太保市舊埤里新埤9號
電話：05-3612280

醫療院所

- 嘉義縣衛生局
地址：嘉義縣太保市祥和二路東段3號
電話：05-3620600
- 太保市衛生所
地址：嘉義縣太保市後潭里14鄰443號
電話：05-3711273

收容處所一覽表

項次	收容處所	收容人數
1	福濟宮	60
2	太保國小學生活動中心	100
3	後潭社區發展協會	50
4	梅埔社區活動中心	50
5	春珠社區活動中心	80
6	港尾社區活動中心	20
7	過溝社區活動中心	100
8	麻寮古恩宮集會所	90
9	水牛厝社區活動中心	100
10	埤鄉社區活動中心	80
11	崙頂集會所	80
12	東勢社區活動中心	80
13	老人文康中心	100
14	田尾社區活動中心	50
15	安仁社區活動中心	80

村里長聯絡電話

太保里	郭秀琴	05-3717469
後庄里	沈得山	05-3714714
前潭里	林俊哲	05-3711094
後潭里	蔡樹福	05-3711144
梅埔里	官德發	05-3711214
春珠里	施秀綠	05-3711080
崙頂里	張騰耀	05-3712938
安仁里	陳政龍	05-3620574
東勢里	龔海明	05-3628523
新埤里	呂柱	05-3611397
舊埤里	蘇逸婷	*0955-800857
田尾里	陳西庚	05-3611201
港尾里	詹連溢	05-2373060
過溝里	林儀興	05-2372839
麻寮里	侯水波	05-2382656
南新里	葉全成	05-2375285
北新里	許天和	05-2373729
埤鄉里	林峯名	05-2379793
村里長手機		



經濟部水利署·經濟部水利署第五河川局
嘉義縣政府
104年10月製作

圖例

水災危險潛勢區	設施	縣市界線
一日暴雨450毫米淹水潛勢	室內避難處所	村(里)界線
0.0~0.3公尺	防災指揮中心	鄉(鎮)界線
0.3~1.0公尺	消防局	
1.0~2.0公尺	警察局	
	醫療院所	
	直升機起降點	

附錄十 圖1 太保市水災防災地圖

災情通報單位

- 嘉義縣政府
地址：嘉義縣太保市祥和一路東段1號
電話：05-3620123
- 朴子市公所
地址：嘉義縣朴子市光復路34號
電話：05-3795102

警消單位

- 嘉義縣警察局
地址：嘉義縣太保市安仁里祥和一路東段3號
電話：05-3620237
- 朴子分局
地址：嘉義縣朴子市永和里光復路33號
電話：05-3793584
- 朴子消防分隊
地址：嘉義縣朴子市光復新路16號
電話：05-3792075
- 朴子派出所
地址：嘉義縣朴子市永和里光復路33號
電話：05-3792014
- 大鄉派出所
地址：嘉義縣朴子市大鄉里223號
電話：05-3792091
- 竹村派出所
地址：嘉義縣朴子市竹村里14之6號
電話：05-3693219
- 松梅派出所
地址：嘉義縣朴子市梅華里牛挑溝108號
電話：05-3691572
- 雙溪派出所
地址：嘉義縣朴子市溪口里145號
電話：05-3794553

醫療院所

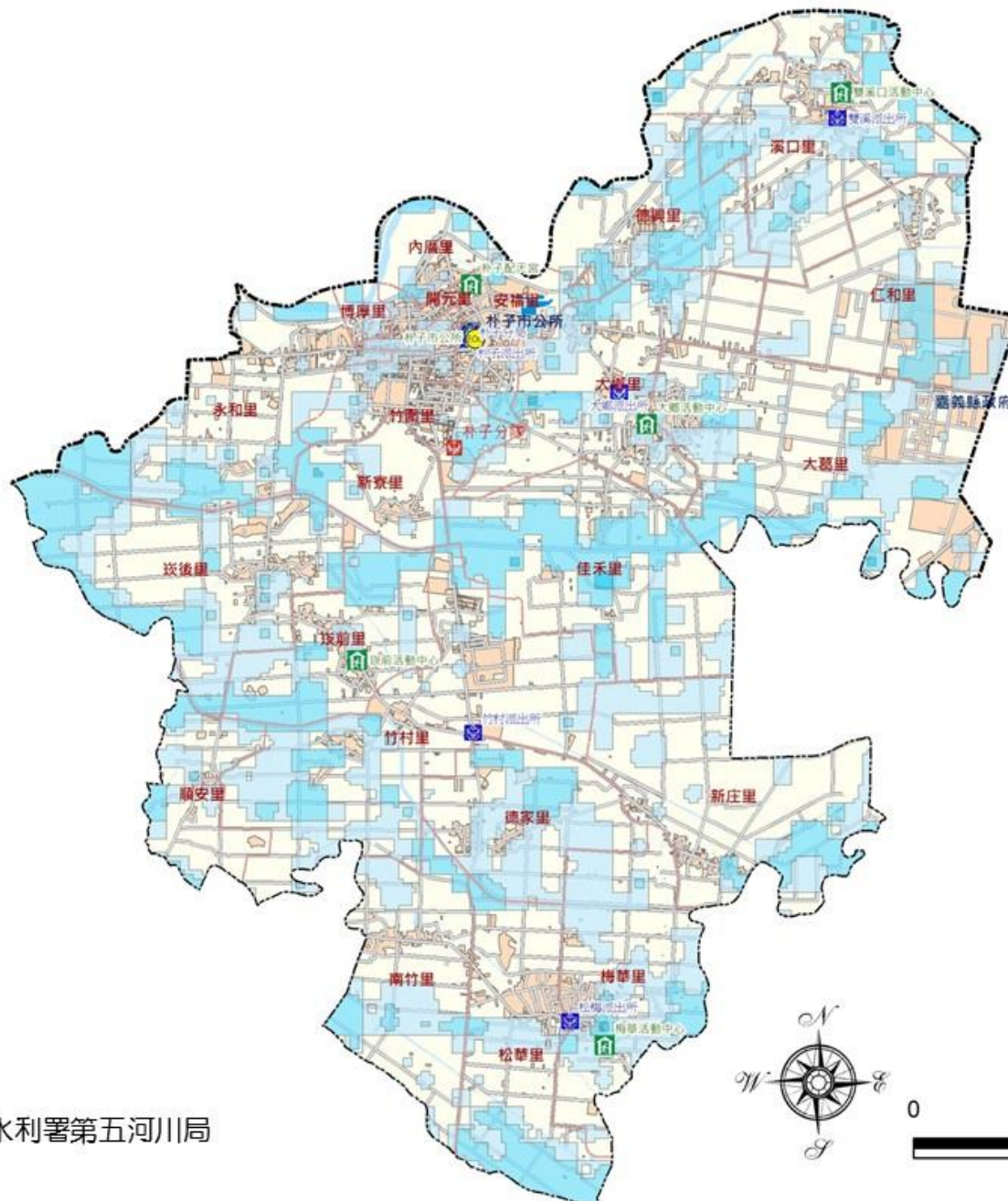
- 嘉義縣衛生局
地址：嘉義縣太保市祥和二路東段3號
電話：05-3620600
- 朴子市衛生所
地址：嘉義縣朴子市光復路40號
電話：05-3792037
- 行政院衛生署朴子醫院
地址：嘉義縣朴子市永和里42之50號
電話：05-3790600
- 嘉義長庚醫院
地址：嘉義縣朴子市嘉朴路西段6號
電話：05-3621000

收容處所一覽表

項次	收容處所	收容人數
1	朴子配天宮	750
2	朴子市公所	50
3	雙溪口活動中心	100
4	大鄉活動中心	50
5	梅華活動中心	100
6	崁前活動中心	50

村里長聯絡電話

安福里	林岳平	05-3795102-86
平和里	蘇黃寶玉	05-3795102-36
內厝里	黃國升	05-3795102-36
開元里	趙聰寶	05-3795102-92
順天里	吳博鈺	05-3795102-97
中正里	蘇俊偉	05-3795102-36
博厚里	陳蕊	05-3795102-38
文化里	楊石旭	05-3795102-38
永和里	李志偉	05-3790784
竹園里	莊長源	05-3700299
新寮里	陳貞潔	05-3794515
雙溪里	黃振卿	05-3793550
溪口里	侯金地	05-3793550
德興里	侯茂昆	05-3792672
仁和里	陳麗嬌	05-3790421
大鄉里	侯騰	05-3799935
大葛里	涂鋒良	05-3795878
佳禾里	何玉合	05-3793561
竹村里	郭名和	05-3693394
崁前里	方松林	05-3692710
順安里	黃有義	05-3692242
崁後里	葉金明	05-3693753
德家里	黃玉寬	05-3693640
新庄里	王春風	05-3695958
梅華里	黃勝義	05-3692501
松華里	吳宗憲	05-3692231
南竹里	陳崑備	05-3692713



經濟部水利署 經濟部水利署第五河川局
嘉義縣政府
104年10月製作

圖例	水災危險潛勢區	設施	縣市界線
	一日暴雨450毫米淹水潛勢	室內避難處所	--- 村(里)界線
	0.0~0.3公尺	防災指揮中心	--- 鄉(鎮)界線
	0.3~1.0公尺	消防局	
	1.0~2.0公尺	警察局	
		醫療院所	
		直升機起降點	

附錄十 圖2 朴子市水災防災地圖

災情通報單位

- 嘉義縣政府
地址：嘉義縣太保市祥和一路東段1號
電話：05-3620123
- 布袋鎮公所
地址：嘉義縣布袋鎮自由路2號
電話：05-3475979

警消單位

- 嘉義縣警察局
地址：嘉義縣太保市安仁里祥和一路東段3號
電話：05-3620237
- 布袋分局
地址：嘉義縣布袋鎮光復里自由路1號
電話：05-3472574
- 布袋消防分隊
地址：嘉義縣布袋鎮龍江里2-2號
電話：05-3472074
- 布袋派出所
地址：嘉義縣布袋鎮岑海里中山路206號
電話：05-3472047
- 景山派出所
地址：嘉義縣布袋鎮東港里埔仔厝34號
電話：05-3472607
- 新塹派出所
地址：嘉義縣布袋鎮新民里293號
電話：05-3431154
- 過溝派出所
地址：嘉義縣布袋鎮中安里110號
電話：05-3451064

醫療院所

- 嘉義縣衛生局
地址：嘉義縣太保市祥和二路東段3號
電話：05-3620600
- 布袋鎮衛生所
地址：嘉義縣布袋鎮新厝里21號
電話：05-3472011

收容處所一覽表

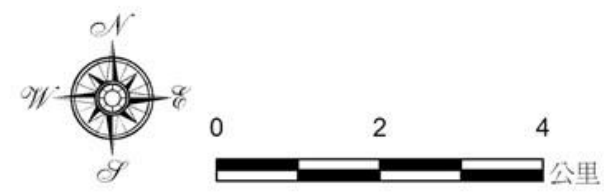
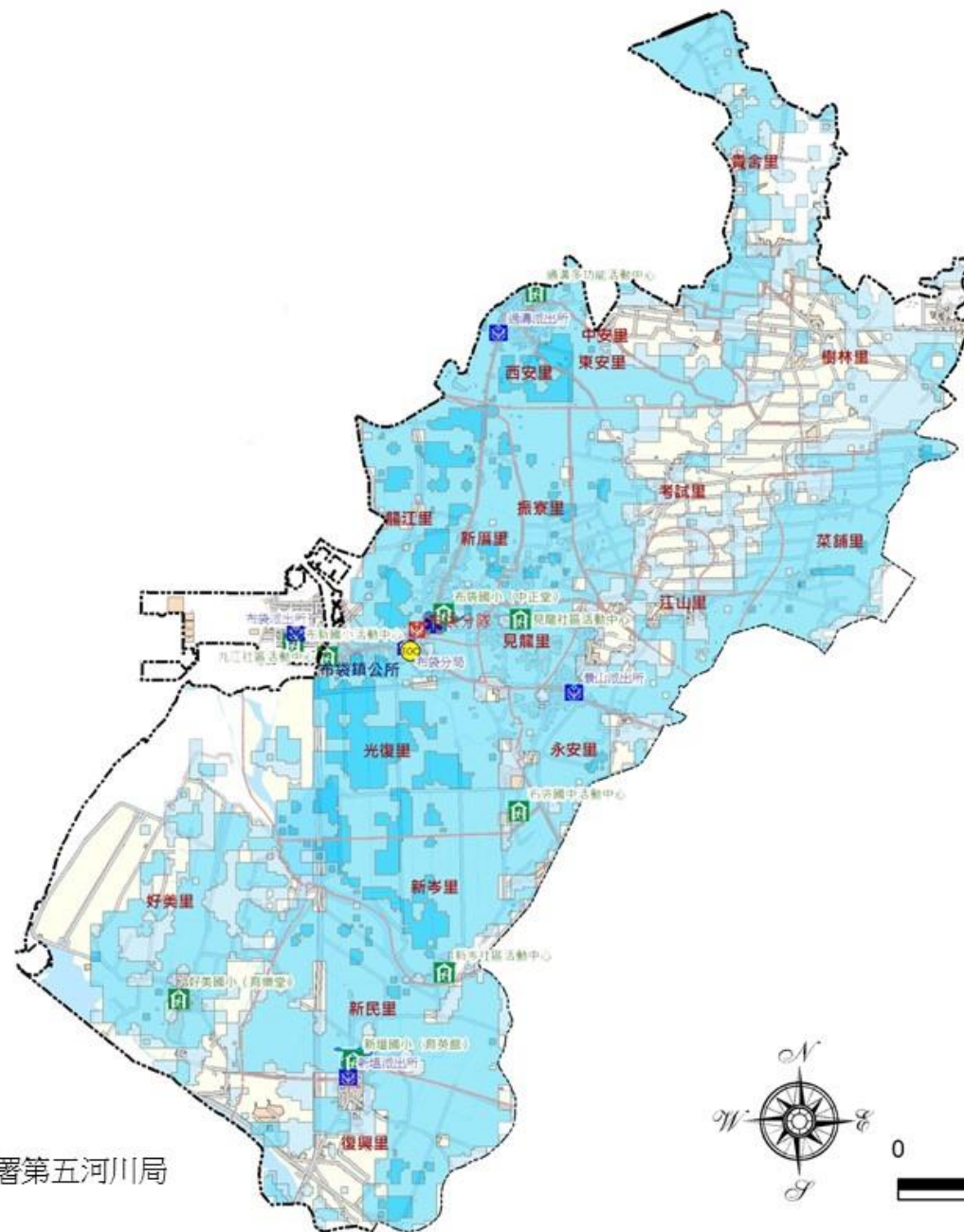
項次	收容處所	收容人數
1	布袋國小〈中正堂〉	200
2	布袋國中活動中心	300
3	布新國小活動中心	1000
4	九江社區活動中心	120
5	見龍社區活動中心	100
6	過溝多功能活動中心	120
7	布袋鎮立托兒所	150
8	新岑社區活動中心	120
9	好美國小〈育樂堂〉	60
10	新塹國小〈育英館〉	500

村里長聯絡電話

岱江里	蔡章源	05-3475835
九龍里	蔡洋三	05-3471003*
岑海里	柯博賢	05-3475835
興中里	蕭維漢	05-3472771
光復里	蕭惠麗	05-3475829
見龍里	黃清基	05-3474787
新厝里	蕭明展	05-3475813
龍江里	蕭吳玉珠	05-3475813
振寮里	蕭青埤	05-3475803
西安里	陳福地	05-3452164
中安里	李福度	05-3452164
東安里	陳雨傳	05-3452164
樹林里	王翠雲	05-3452939
貴舍里	張文香	05-3451302
永安里	柯明珠	05-3475817
東港里	林榮泰	05-3474803
江山里	翁振家	05-3475795
菜舖里	王江秋	05-3420665
考試里	陳泰和	05-3475445
新岑里	蔡裕閔	05-3431484
新民里	洪艷秀霞	05-3432788*
復興里	蘇清鴻	05-3431244
好美里	秦銘發	05-3431444

*村里長住家電話

經濟部水利署 經濟部水利署第五河川局
嘉義縣政府
104年10月製作



圖例

水災危險潛勢區	設施	縣市界線
一日暴雨450毫米淹水潛勢	室內避難處所	村(里)界線
0.0~0.3公尺	防災指揮中心	鄉(鎮)界線
0.3~1.0公尺	消防局	
1.0~2.0公尺	警察局	
	醫療院所	
	直升機起降點	

附錄十 圖3 布袋鎮水災防災地圖

災情通報單位

1. 嘉義縣政府
地址：嘉義縣太保市祥和一路東段1號
電話：05-3620123
2. 大林鎮公所
地址：嘉義縣大林鎮中興路二段239號
電話：05-2653211

警消單位

1. 嘉義縣警察局
地址：嘉義縣太保市安仁里祥和一路東段3號
電話：05-3620237
2. 大林分駐所
地址：嘉義縣大林鎮西林里中山路86-2號
電話：05-2652850
3. 大林消防分隊
地址：嘉義縣大林鎮平林里中正路158號
電話：05-2652027
4. 大美派出所
地址：嘉義縣大林鎮大美里1號
電話：05-2952905
5. 溝背派出所
地址：嘉義縣大林鎮義和里2號
電話：05-2952902

醫療院所

1. 嘉義縣衛生局
地址：嘉義縣太保市祥和二路東段3號
電話：05-3620600
2. 大林鎮衛生所
地址：嘉義縣大林鎮平林里中山路252號
電話：05-2652042
3. 慈濟綜合醫院大林分院
地址：嘉義縣大林鎮民生路2號
電話：05-2648000

收容處所一覽表

項次	收容處所	收容人數
1	大林鎮老人體育活動中心	130
2	排路社區活動中心	70
3	大美活動中心	40
4	大林公所三樓禮堂	50



村里長聯絡電話		
東林里	陳建安	05-2653707
西林里	鄧志雄	05-2653707
吉林里	蔡耀程	05-2653707
平林里	鄭紹宗	05-2651791
明華里	江志明	05-2652204
明和里	曾安綱	05-2653706
排路里	張文豐	05-2964274
西結里	蔡宜靜	05-2694073
湖北里	劉章	05-2652264
大糖里	蕭淑芬	05-2653707
大美里	簡慶煌	05-2952414
過溪里	簡溪河	05-2954431
中坑里	劉清源	05-2952949
上林里	陳照湘	05-2652144
中林里	陳日通	05-2652515
三和里	簡世育	05-2653703
溝背里	簡牛	05-2953704
義和里	簡國坤	05-2953704
內林里	簡和仁	05-2951145
三角里	賴忠義	05-2952964
三村里	蘇華佑	05-2656375

經濟部水利署 經濟部水利署第五河川局
嘉義縣政府
104年10月製作

圖例	水災危險潛勢區	設施		縣市界線
	一日暴雨450毫米淹水潛勢	室內避難處所	醫療院所	村(里)界線
0.0~0.3公尺	防災指揮中心	直升機起降點	鄉(鎮)界線	
0.3~1.0公尺	消防局			
1.0~2.0公尺	警察局			

附錄十 圖 4 大林鎮水災防災地圖

編號1001005

嘉義縣民雄鄉水災防災地圖

災情通報單位

- 嘉義縣政府
地址：嘉義縣太保市祥和一路東段1號
電話：05-3620123
- 民雄鄉公所
地址：嘉義縣民雄鄉中樂村文化路7號
電話：05-2262101

警消單位

- 嘉義縣警察局
地址：嘉義縣太保市安仁里祥和一路東段3號
電話：05-3620237
- 民雄分局
地址：嘉義縣民雄鄉東榮村民族路21號
電話：05-2262014
- 民雄消防分隊
地址：嘉義縣民雄鄉民族路21號
電話：05-2262829
- 民雄派出所
地址：嘉義縣民雄鄉東榮村民族路21號
電話：05-2262192
- 北斗派出所
地址：嘉義縣民雄鄉北斗村17號
電話：05-2213731
- 茅埔派出所
地址：嘉義縣民雄鄉茅埔路13號
電話：05-2263510
- 民興派出所
地址：嘉義縣民雄鄉興中村10號
電話：05-2213735
- 豐收派出所
地址：嘉義縣民雄鄉豐收村好收4號
電話：05-2262732

醫療院所

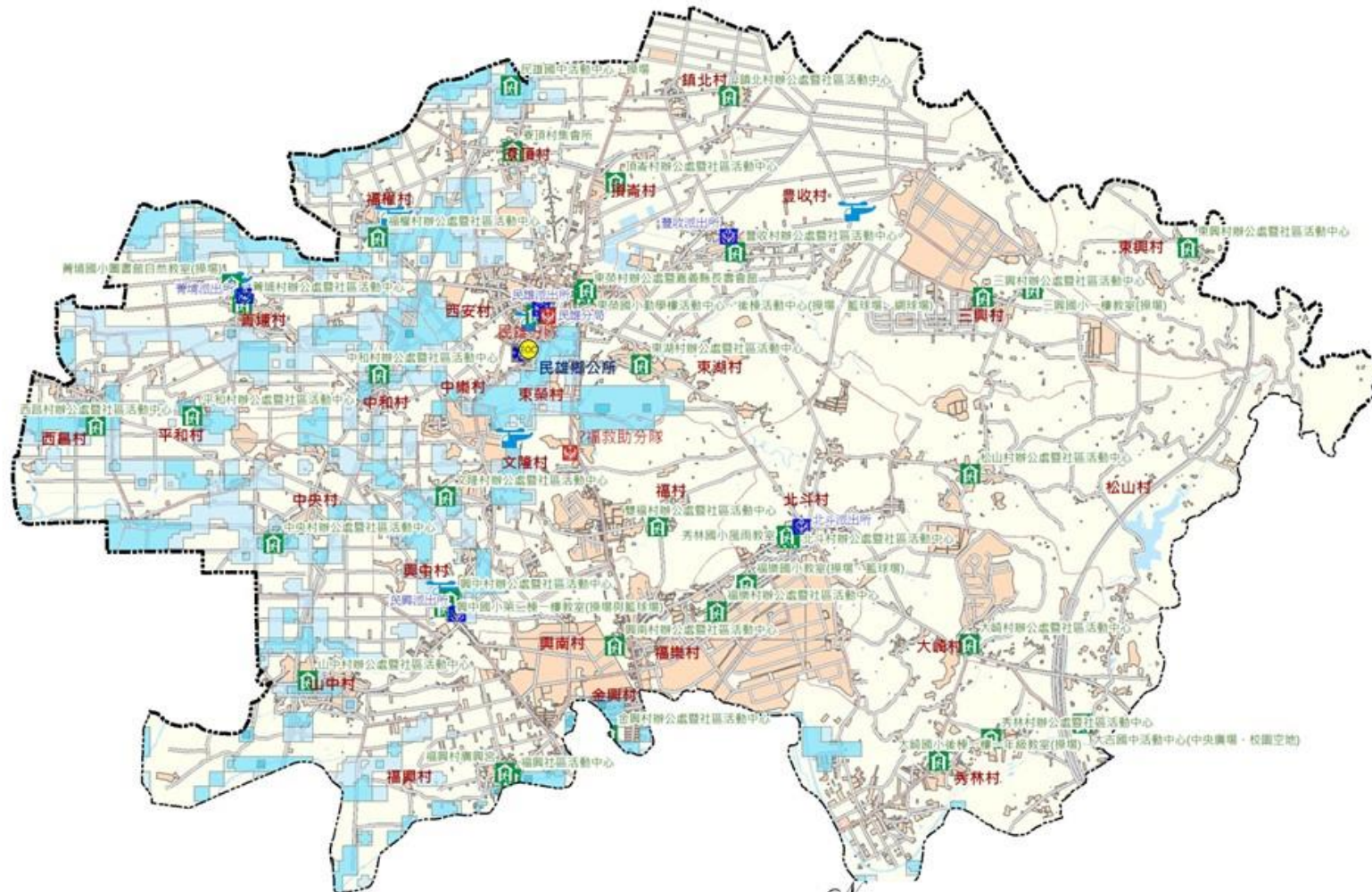
- 嘉義縣衛生局
地址：嘉義縣太保市祥和二路東段3號
電話：05-3620600
- 民雄鄉衛生所
地址：嘉義縣民雄鄉中樂村文化路7之2號
電話：05-2262018

收容處所一覽表

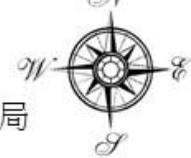
項次	收容處所	收容人數
1	東榮村辦公處暨嘉義縣民雄鄉公所	100
2	西昌村辦公處暨社區活動中心	60
3	文隆村辦公處暨社區活動中心	70
4	興中村辦公處暨社區活動中心	30
5	中和村辦公處暨社區活動中心	30
6	山中村辦公處暨社區活動中心	120
7	福興社區活動中心	80
8	中央村辦公處暨社區活動中心	60
9	中和村辦公處暨社區活動中心	30
10	西昌村辦公處暨社區活動中心	100
11	茅埔村辦公處暨社區活動中心	100
12	茅埔村公所	20
13	茅埔村辦公處暨社區活動中心	100
14	茅埔村辦公處暨社區活動中心	80
15	茅埔村辦公處暨社區活動中心	150
16	茅埔村辦公處暨社區活動中心	80
17	東榮村辦公處暨社區活動中心	100
18	東榮村辦公處暨社區活動中心	30
19	福興村辦公處暨社區活動中心	120
20	北斗村辦公處暨社區活動中心	100
21	秀林村辦公處暨社區活動中心	50
22	大崎村辦公處暨社區活動中心	50
23	松山村辦公處暨社區活動中心	10
24	東興村辦公處暨社區活動中心	30
25	金興村辦公處暨社區活動中心	200
26	三興村辦公處暨社區活動中心	30
27	福興村公所	100
28	民興國中活動中心	200
29	大音國中活動中心	50
30	民興國小中正堂(學子館)	500
31	民興國小第一樓(後樓活動中心)	200
32	興中國小第一樓(一年級教室)	150
33	秀林國小第一樓(一年級教室)	100
34	大崎國小第一樓(一年級教室)	50
35	三興國小第一樓(一年級教室)	150
36	茅埔國小圖書館自然教室	30
37	福興國小教室	300

村里長聯絡電話

東榮村	張金富	05-2264739
中樂村	洪源漳	05-2262601
西安村	江源發	05-2262601
寮頂村	何銘奎	05-2268641
福權村	賴陳淑櫻	05-2262701
東湖村	林滄浪	05-2266573
頂崙村	李朝正	05-2263748
茅埔村	何明春	05-2268694
中和村	何石生	05-2265559
平和村	許水松	05-2264894
西昌村	張家福	05-2266645
豐收村	劉萬重	05-2265862
三興村	莊柏桐	05-2720137
東興村	張永泉	05-2721273
鎮北村	張英梓	05-2262342
北斗村	謝志宏	05-2214217
雙福村	劉新忠	05-221524
福樂村	何孟璋	05-2201835
大崎村	陳谷全	05-2213540
秀林村	李河秀治	05-2215600
松山村	周炳立	05-2721533
興中村	姚鋒鐘	05-2213914
興南村	金宏英	05-2213335
金興村	何建明	05-2201420
福興村	劉文渠	05-2215770
文隆村	謝士城	05-2264962
山中村	鄭永欽	05-2213344
中央村	劉文明	05-2263621



經濟部水利署．經濟部水利署第五河川局
嘉義縣政府
104年10月製作



圖例	水災危險潛勢區	設施		縣市界線
	一日暴雨450毫米淹水潛勢	室內避難處所	醫療院所	村(里)界線
0.0~0.3公尺	防災指揮中心	直升機起降點	鄉(鎮)界線	
0.3~1.0公尺	消防局			
1.0~2.0公尺	警察局			

附錄十 圖 5 民雄鄉水災防災地圖

編號1001006

嘉義縣溪口鄉水災防災地圖

災情通報單位

- 嘉義縣政府
地址：嘉義縣太保市祥和一路東段1號
電話：05-3620123
- 溪口鄉公所
地址：嘉義縣溪口鄉溪北村中山路89號
電話：05-2695950

警消單位

- 嘉義縣警察局
地址：嘉義縣太保市安仁里祥和一路東段3號
電話：05-3620237
- 溪口分駐所
地址：嘉義縣溪口鄉溪東村中正路142號
電話：05-2691009
- 溪口消防分隊
地址：嘉義縣溪口鄉中正路142號
電話：05-2691201
- 柳溝派出所
地址：嘉義縣溪口鄉柳溝村阿蓮庄7號
電話：05-2691182

醫療院所

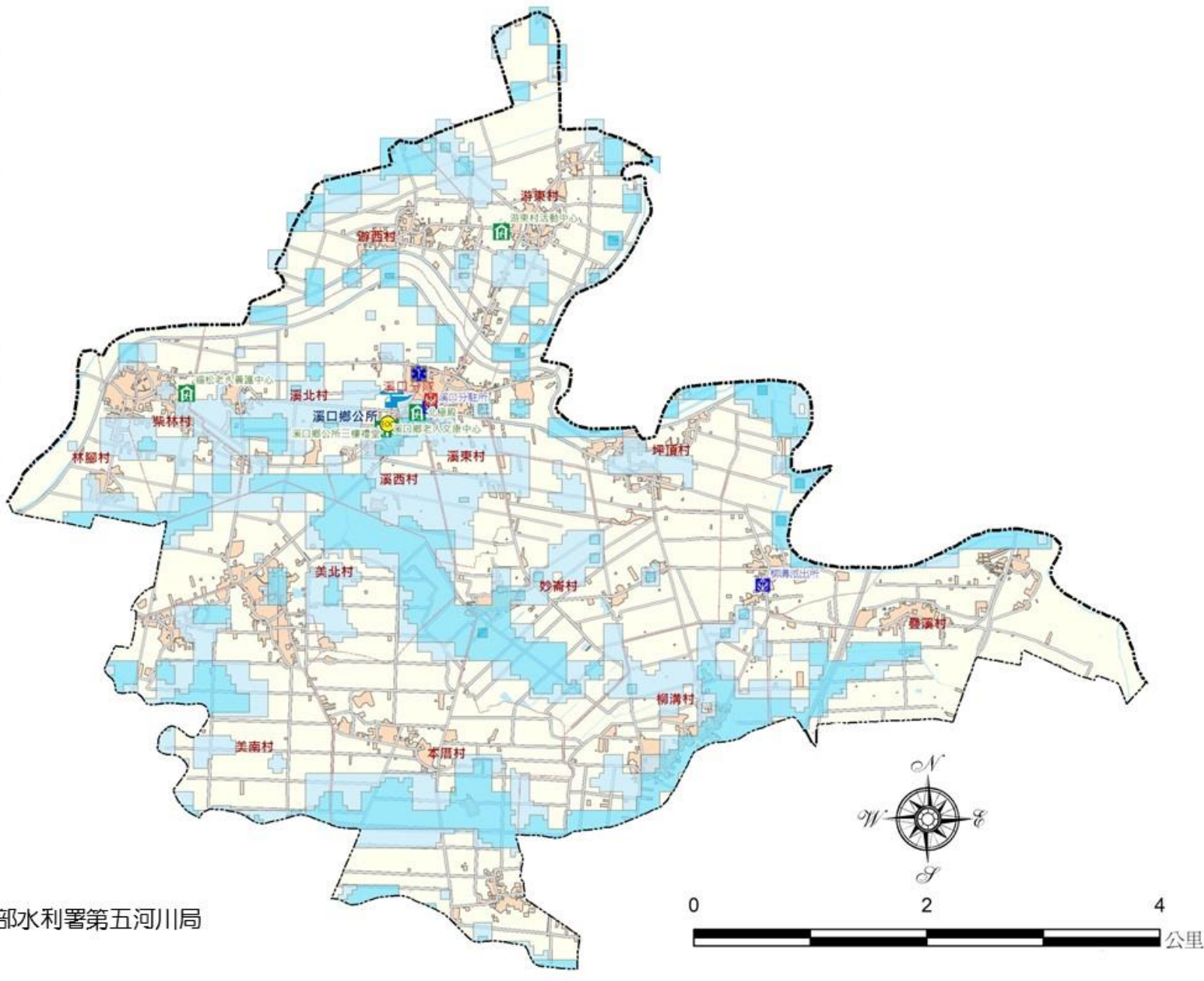
- 嘉義縣衛生局
地址：嘉義縣太保市祥和二路東段3號
電話：05-3620600
- 溪口鄉衛生所
地址：嘉義縣溪口鄉中山路1號
電話：05-2691046

收容處所一覽表

項次	收容處所	收容人數
1	溪口鄉公所三樓禮堂	80
2	溪口鄉老人文康中心	40
3	游東村活動中心	25
4	北極殿	100
5	福松老人養護中心	20

村里長聯絡電話

溪東村	謝陸成	05-2698421
溪西村	陳獻仁	05-2696106
溪北村	鄭道雄	後港05-2691083 溪明05-2694571
柴林村	王日生	05-2695043
林腳村	許彩鳳	05-2694346
美南村	楊發傾	05-2691746
美北村	吳杉壹	05-2691746
本厝村	葉得祿	本廳05-2691715 厝子05-2691605
游東村	邱茂森	05-2691081
游西村	孫文章	05-2691098
柳溝村	劉獻章	柳溝05-2691095 阿蓮庄05-2697517
疊溪村	劉慶維	05-2653404
妙崙村	張文昇	05-2694258
坪頂村	郭芳崑	05-2694730



經濟部水利署 經濟部水利署第五河川局
嘉義縣政府
104年10月製作

圖例	水災危險潛勢區	設施	縣市界線
	一日暴雨450毫米淹水潛勢	室內避難處所	--- 村(里)界線
	0.0~0.3公尺	防災指揮中心	--- 鄉(鎮)界線
	0.3~1.0公尺	消防局	
	1.0~2.0公尺	警察局	
		醫療院所	
		直升機起降點	

附錄十 圖6 溪口鄉水災防災地圖

災情通報單位

- 嘉義縣政府
地址：嘉義縣太保市祥和一路東段15號
電話：05-3620123
- 新港鄉公所
地址：嘉義縣新港鄉宮前村中山路155號
電話：05-3742104

警消單位

- 嘉義縣警察局
地址：嘉義縣太保市安仁里祥和一路東段3號
電話：05-3620237
- 新港分駐所
地址：嘉義縣新港鄉大興村中正路47號
電話：05-3742009
- 新港消防分隊
地址：嘉義縣新港鄉公園路28號
電話：05-3742314
- 月眉派出所
地址：嘉義縣新港鄉月潭村204號
電話：05-3772524
- 安和派出所
地址：嘉義縣新港鄉安和村香婆16號
電話：05-3772104
- 南港派出所
地址：嘉義縣新港鄉南港村1號
電話：05-7811618
- 埤頭派出所
地址：嘉義縣新港鄉埤子村32號
電話：05-3760853

醫療院所

- 嘉義縣衛生局
地址：嘉義縣太保市祥和二路東段3號
電話：05-3620600
- 新港鄉衛生所
地址：嘉義縣新港鄉宮前村中山路167號
電話：05-3742025

收容處所一覽表

項次	收容處所	收容人數
1	藝術高中體育館	600
2	新港國中活動中心	700
3	新港國中書香樓	60
4	新港國小活動中心	850
5	文昌國小登雲館	150
6	文昌國小游泳池	50
7	古民國小教室、視聽教室	160
8	月眉國小活動中心	500
9	安和國小2樓風雨操場	48
10	復興國小視聽教室	40
11	水仙宮香客大樓	400
12	六興宮香客大樓	500

村里長聯絡電話

宮前村	邱聰益	05-3743101
宮後村	陳圳岸	05-3742857
大興村	林益生	05-3742552
福德村	郭正欽	05-3744560
古民村	林居宏	05-3743181
中庄村	張秀安	05-3741137
大潭村	林陳麥	05-3744752
西庄村	何蒼林	05-3743230
月眉村	林明泰	05-3771613
月潭村	李冠樟	05-3772139
溪北村	李明棟	05-3771869
		05-3774669
菜公村	范姜鎮興	05-3748228
中洋村	江德欽	05-3772771
三間村	蕭金修	05-3770321
安和村	陳利生	05-3713015
潭大村	江錦澤	05-3745734
南港村	鄭錦煌	05-7812481
板頭村	杜徐灑	05-7811853
共和村	洪金成	05-7811469
埤子村	張世立	05-3760999
南崙村	王張素女	05-3760778
北崙村	陳素卿	05-3760635
海瀾村	黃清城	05-3740929

皆為村里長家裡電話



經濟部水利署．經濟部水利署第五河川局
嘉義縣政府
104年10月製作

圖例

水災危險潛勢區	設施	縣市界線
一日暴雨450毫米淹水潛勢	室內避難處所	村(里)界線
0.0~0.3公尺	防災指揮中心	鄉(鎮)界線
0.3~1.0公尺	消防局	
1.0~2.0公尺	警察局	
	醫療院所	
	直升機起降點	

附錄十 圖7 新港鄉水災防災地圖

災情通報單位

- 嘉義縣政府
地址：嘉義縣太保市祥和一路東段1號
電話：05-3620123
- 六腳鄉公所
地址：嘉義縣六腳鄉蒜頭村73號
電話：05-3801121

警消單位

- 嘉義縣警察局
地址：嘉義縣太保市安仁里祥和一路東段3號
電話：05-3620237
- 六腳分駐所
地址：嘉義縣六腳鄉蒜頭村75號
電話：05-3802008
- 六腳消防分隊
地址：嘉義縣六腳鄉蒜頭村73-2號
電話：05-3802274
- 六家派出所
地址：嘉義縣六腳鄉六家村5號
電話：05-3780843
- 永竹派出所
地址：嘉義縣六腳鄉竹本村9之26號
電話：05-3780845
- 北美派出所
地址：嘉義縣六腳鄉崙陽村183號
電話：05-7811105
- 六美派出所
地址：嘉義縣六腳鄉港美村28號
電話：05-3802244

醫療院所

- 嘉義縣衛生局
地址：嘉義縣太保市祥和二路東段3號
電話：05-3620600
- 六腳鄉衛生所
地址：嘉義縣六腳鄉蒜頭村73-1號
電話：05-3802016

收容處所一覽表

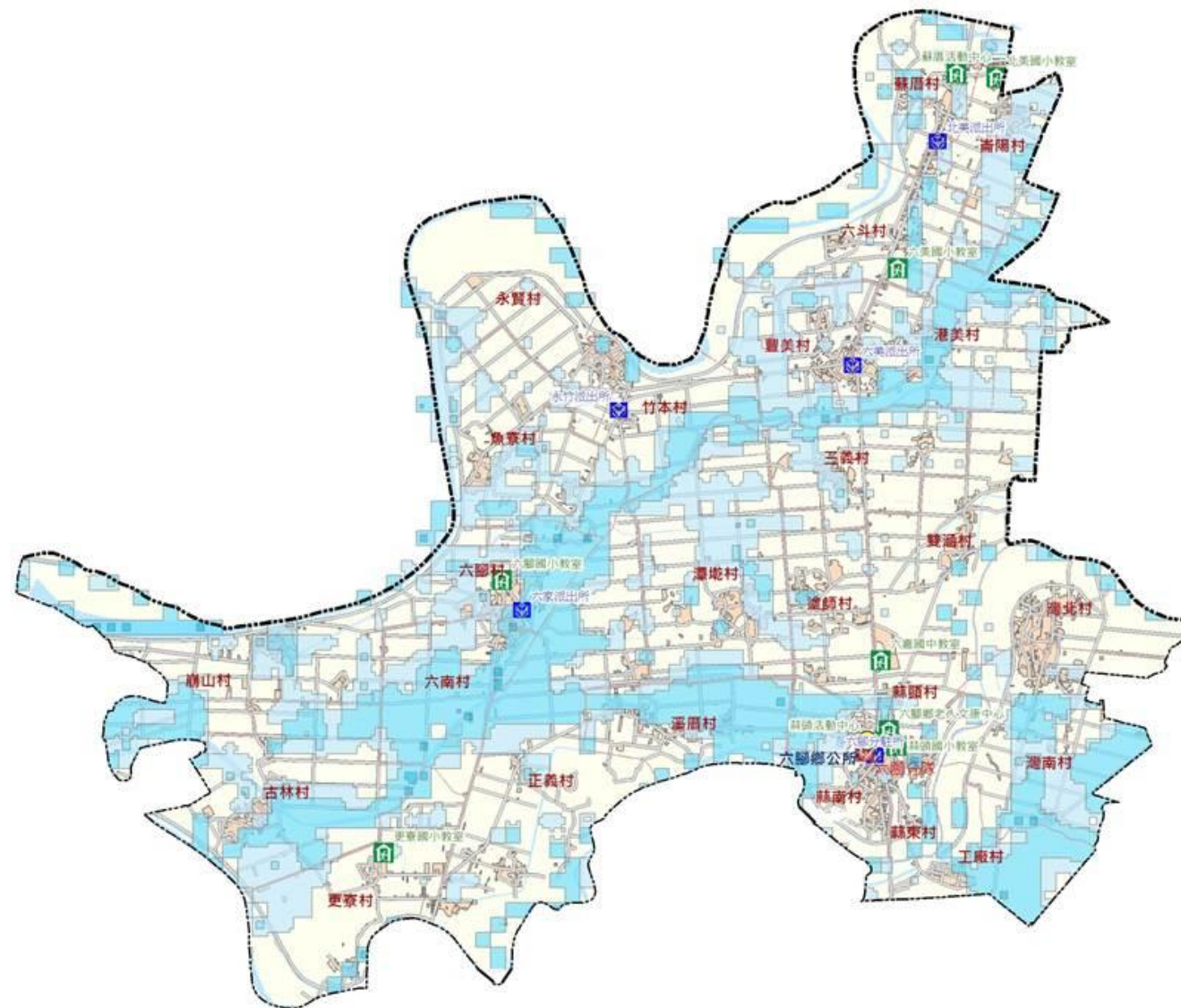
項次	收容處所	收容人數
1	六腳鄉老人文康中心	60
2	蒜頭國小教室	150
3	蒜頭活動中心	60
4	六美國小教室	100
5	六嘉國中教室	100
6	北美國小教室	50
7	六腳國小教室	150
8	更寮國小教室	50
9	蘇厝活動中心	80
10	漚內國小操場	930

村里長聯絡電話

蒜頭村	呂松助	05-3800770
蒜東村	侯文通	05-3800779
蒜南村	黃明堂	05-3802246
工廠村	黃江正	05-3802503
漚南村	陳國志	05-3805089
漚北村	陳振裕	05-3803598
雙涵村	陳鶴松	05-3802168
塗師村	侯淵輝	05-3804476
三義村	黃世宗	05-3801529
港美村	林哲祥	05-3802090
豐美村	黃在崎	05-3803421
六斗村	康珍	05-7812542
崙陽村	黃榮輝	05-7810777
蘇厝村	蘇庭芳	05-7810161
竹本村	陳寶賢	05-3780856
永賢村	侯勝堂	05-3780658
潭墘村	侯水順	05-3802768
魚寮村	陳瑞珍	05-3781188
正義村	林麗珍	05-3797290
溪厝村	侯義雄	05-3801550
六腳村	陳餘慶	05-3781282
六南村	楊祥林	05-3780086
崩山村	謝英彬	05-3780211
古林村	吳嘉旺	05-3791435
更寮村	蕭明正	05-3794788

村幹事聯絡電話

蒜頭村	黃仁顯	0912-126726
蒜東村	侯新都	0921-201059
蒜南村	黃福興	0937-123388
工廠村	黃榮凱	0928-701023
漚南村	陳嘉宏	0956-423171
漚北村	施慶忠	0911-986869
雙涵村	黃文周	0911-726612
塗師村	黃勝利	0921-293751
三義村	黃勝利	0921-293751
港美村	涂添獻	0916-016638
豐美村	黃金賢	0932-847810
六斗村	葉坤壹	0937-619175
崙陽村	楊義青	0920-685226
蘇厝村	陳克俞	0933-628857
竹本村	王耀東	0933-698950
永賢村	于亞男	0972-343978
崩山村	陳高樹	0911-176102
魚寮村		
潭墘村		
溪厝村		
六腳村		
六南村		
正義村		
古林村		
更寮村		



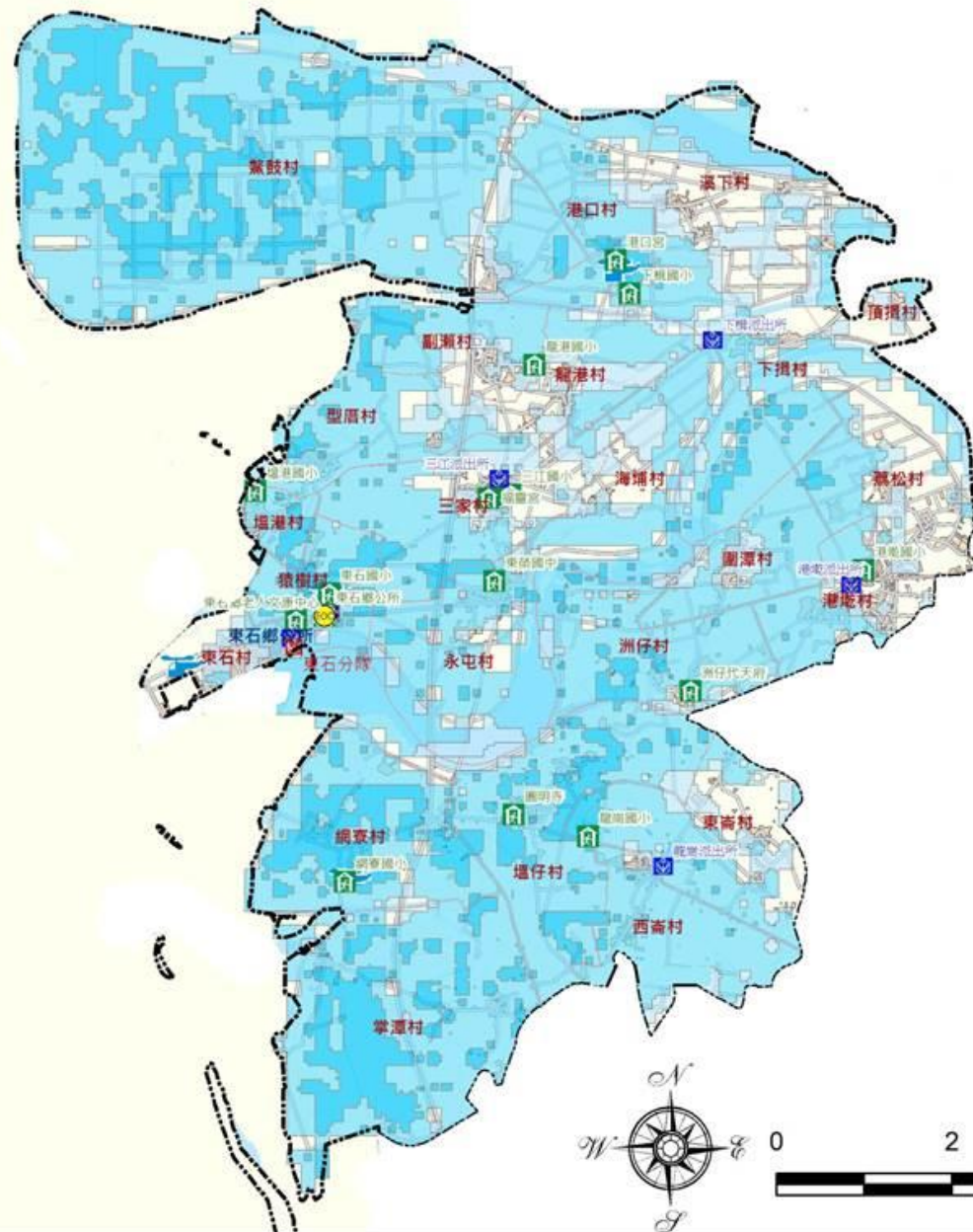
經濟部水利署 經濟部水利署第五河川局
嘉義縣政府
104年10月製作

圖例	水災危險潛勢區	設施	縣市界線
	一日暴雨450毫米淹水潛勢	室內避難處所	--- 村(里)界線
	0.0~0.3公尺	防災指揮中心	--- 鄉(鎮)界線
	0.3~1.0公尺	消防局	
	1.0~2.0公尺	警察局	
		醫療院所	
		直升機起降點	

附錄十 圖 8 六腳鄉水災防災地圖

災情通報單位		
1. 嘉義縣政府 地址：嘉義縣太保市祥和一路東段1號 電話：05-3620123		
2. 東石鄉公所 地址：嘉義縣東石鄉東石村3號 電話：05-3732201		
警消單位		
1. 嘉義縣警察局 地址：嘉義縣太保市安仁里祥和一路東段3號 電話：05-3620237		
2. 東石分駐所 地址：嘉義縣東石鄉東石村36之2號 電話：05-3732240		
3. 東石消防分隊 地址：嘉義縣東石鄉東石村43號 電話：05-3732502		
4. 三江派出所 地址：嘉義縣東石鄉三家村1號 電話：05-3732501		
5. 下槓派出所 地址：嘉義縣東石鄉下槓村137號 電話：05-3601849		
6. 龍南派出所 地址：嘉義縣東石鄉東崙村62號 電話：05-3451740		
7. 港墘派出所 地址：嘉義縣東石鄉港墘村91號 電話：05-3793564		
醫療院所		
1. 嘉義縣衛生局 地址：嘉義縣太保市祥和二路東段3號 電話：05-3620600		
2. 東石鄉衛生所 地址：嘉義縣東石鄉東石村3-2號 電話：05-3732340		
收容處所一覽表		
項次	收容處所	收容人數
1	東石鄉公所	104
2	東榮國中	37
3	東石國小	247
4	塭港國小	75
5	三江國小	28
7	港口宮	100
8	下槓國小	63
9	港墘國小	39
10	洲仔代天府	300
11	龍南國小	38
12	網寮國小	36
13	圓明寺	40
14	福靈宮	118
15	東石鄉老人文康中心	94

村里長聯絡電話		
東石村	吳春福	05-3732014
猿樹村	吳蔡愛	05-3732689
型厝村	黃進忠	05-3732496
塭港村	許錫林	05-3733723
三家村	高江滿	05-3732528
永屯村	陳嘉文	05-3733515
海埔村	曾金能	05-3731322
龍港村	吳振德	05-3733831
副瀨村	林泰平	05-3732539
下槓村	陳慶堂	05-3602506
頂槓村	謝賢金	05-3602609
溪下村	張水順	05-3601126
港墘村	嚴玄明	05-3660522
蔦松村	余澄溪	05-3704206
圍潭村	蔡文峰	05-3661929
洲仔村	鄭春膏	05-3799170
東崙村	陳秀文	05-3451343
西崙村	唐容	05-3452853
塭仔村	陳明川	05-3454252
網寮村	戴慶堂	05-3450400
掌潭村	蕭榮馨	05-3450680
港口村	謝毅能	05-3602292
鰲鼓村	李銘春	05-3601278
皆為村里長家裡電話		



經濟部水利署 經濟部水利署第五河川局
嘉義縣政府
104年10月製作

圖例	水災危險潛勢區	設施		縣市界線
	一日暴雨450毫米淹水潛勢	室內避難處所	醫療院所	- · - · - 村(里)界線
	0.0~0.3公尺	防災指揮中心	直升機起降點	- - - 鄉(鎮)界線
	0.3~1.0公尺	消防局		
	1.0~2.0公尺	警察局		

附錄十 圖9 東石鄉水災防災地圖

災情通報單位

- 嘉義縣政府
地址：嘉義縣太保市祥和一路東段1號
電話：05-3620123
- 義竹鄉公所
地址：嘉義縣義竹鄉仁里村422-1號
電話：05-3415555

警消單位

- 嘉義縣警察局
地址：嘉義縣太保市安仁里祥和一路東段3號
電話：05-3620237
- 義竹分駐所
地址：嘉義縣義竹鄉仁里村義竹359號之5
電話：05-3412009
- 義竹消防分隊
地址：嘉義縣義竹鄉仁里村435-3號
電話：05-3412044
- 過路派出所
地址：嘉義縣義竹鄉西過村301號
電話：05-3436575
- 光榮派出所
地址：嘉義縣義竹鄉東光村7號
電話：05-3411223
- 新店派出所
地址：嘉義縣義竹鄉新店村3號
電話：05-3426104

醫療院所

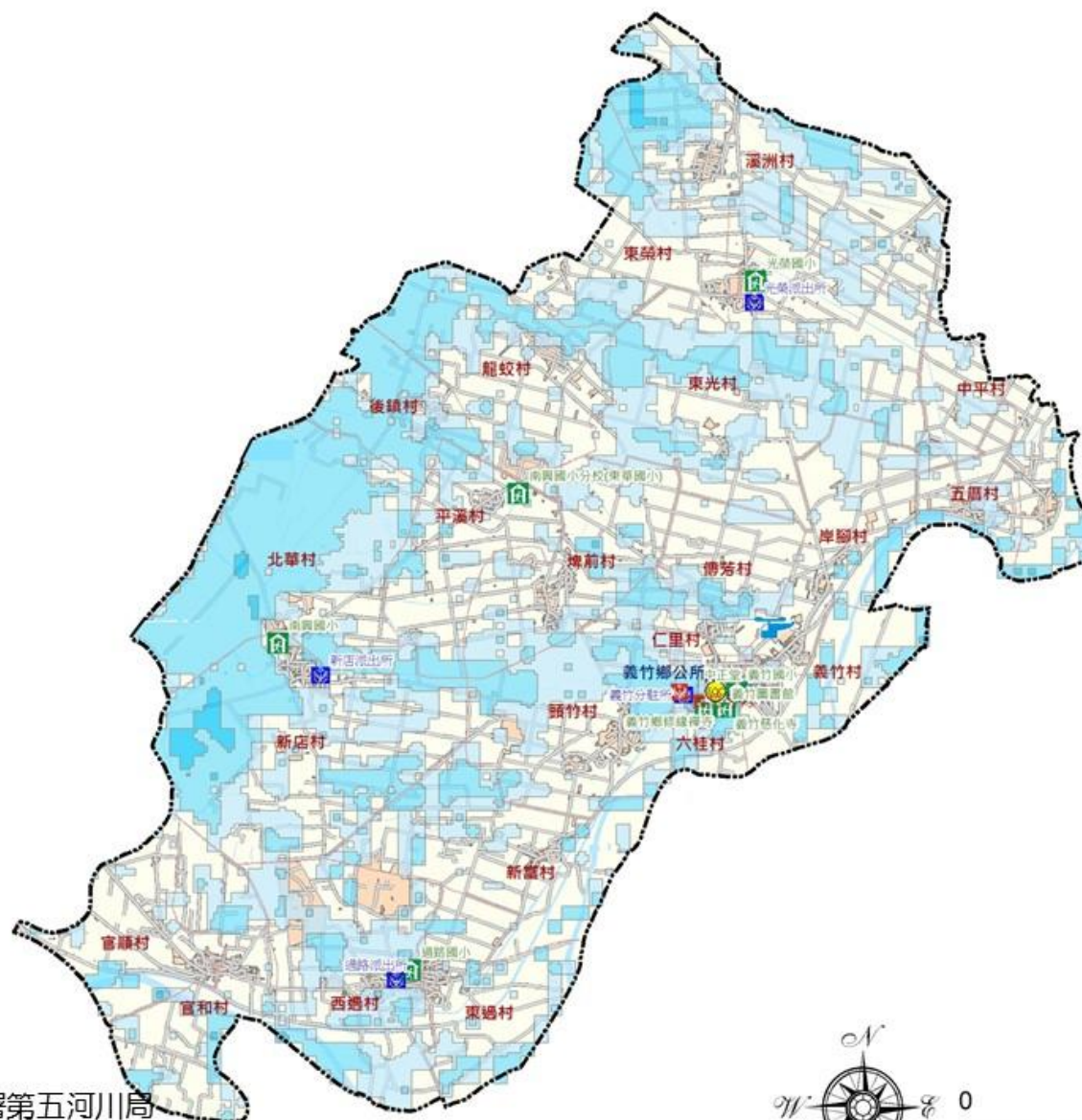
- 嘉義縣衛生局
地址：嘉義縣太保市祥和二路東段3號
電話：05-3620600
- 義竹鄉衛生所
地址：嘉義縣義竹鄉仁里村422-1號
電話：05-3415555

收容處所一覽表

項次	收容處所	收容人數
1	義竹國小	65
2	中正堂	250
3	義竹圖書館	50
4	義竹鄉修緣禪寺	50
5	義竹慈化寺	50
6	義竹鄉老人會	50
7	南興國小分校(東華國小)	40
8	過路國小	30
9	光榮國小	70
10	南興國小	50

村里長聯絡電話

岸腳村	翁黃幸栢	05-3417961
義竹村	翁山鳳	05-3412508
六桂村	翁男勳	05-3416868
仁里村	翁文宏	05-3414937
傳芳村	翁璋暘	05-3412828
頭竹村	黃明昌	05-3416936
五層村	顏福在	05-3414146
中平村	謝添丁	05-3413497
埤前村	呂權智	05-3411227
平溪村	黃更源	05-3426893
後鎮村	張耿豪	05-3426383
北華村	蔡明賢	05-3427247
新店村	葉朝賢	05-3427660
東過村	康榮郎	05-3437869
西過村	曾旭村	05-3437512
官和村	王天賜	05-3437998
官順村	陳樹成	05-3437313
新富村	林福傳	05-3418483
東光村	趙崇福	05-3420845
東榮村	丁勝義	05-3420815
龍蛟村	黃振隆	05-3421402
溪洲村	顏永順	05-3420887



經濟部水利署 經濟部水利署第五河川局
嘉義縣政府
104年10月製作

圖例	水災危險潛勢區	設施	縣市界線
	一日暴雨450毫米淹水潛勢	室內避難處所	醫療院所
	0.0~0.3公尺	防災指揮中心	直升機起降點
	0.3~1.0公尺	消防局	村(里)界線
	1.0~2.0公尺	警察局	鄉(鎮)界線

附錄十 圖 10 義竹鄉水災防災地圖

災情通報單位

- 嘉義縣政府
地址：嘉義縣太保市祥和一路東段1號
電話：05-3620123
- 鹿草鄉公所
地址：嘉義縣鹿草鄉西井村287號
電話：05-3752711

警消單位

- 嘉義縣警察局
地址：嘉義縣太保市安仁里祥和一路東段3號
電話：05-3620237
- 鹿草分駐所
地址：嘉義縣鹿草鄉西井村286號
電話：05-3752302
- 鹿草消防分隊
地址：嘉義縣鹿草鄉西井村鹿環西路3號
電話：05-3752243
- 下潭派出所
地址：嘉義縣鹿草鄉光潭村152號
電話：05-3651303
- 後堀派出所
地址：嘉義縣鹿草鄉後堀村61號
電話：05-3752444

醫療院所

- 嘉義縣衛生局
地址：嘉義縣太保市祥和二路東段3號
電話：05-3620600
- 鹿草鄉衛生所
地址：嘉義縣鹿草鄉西井村287號之3
電話：05-3752080

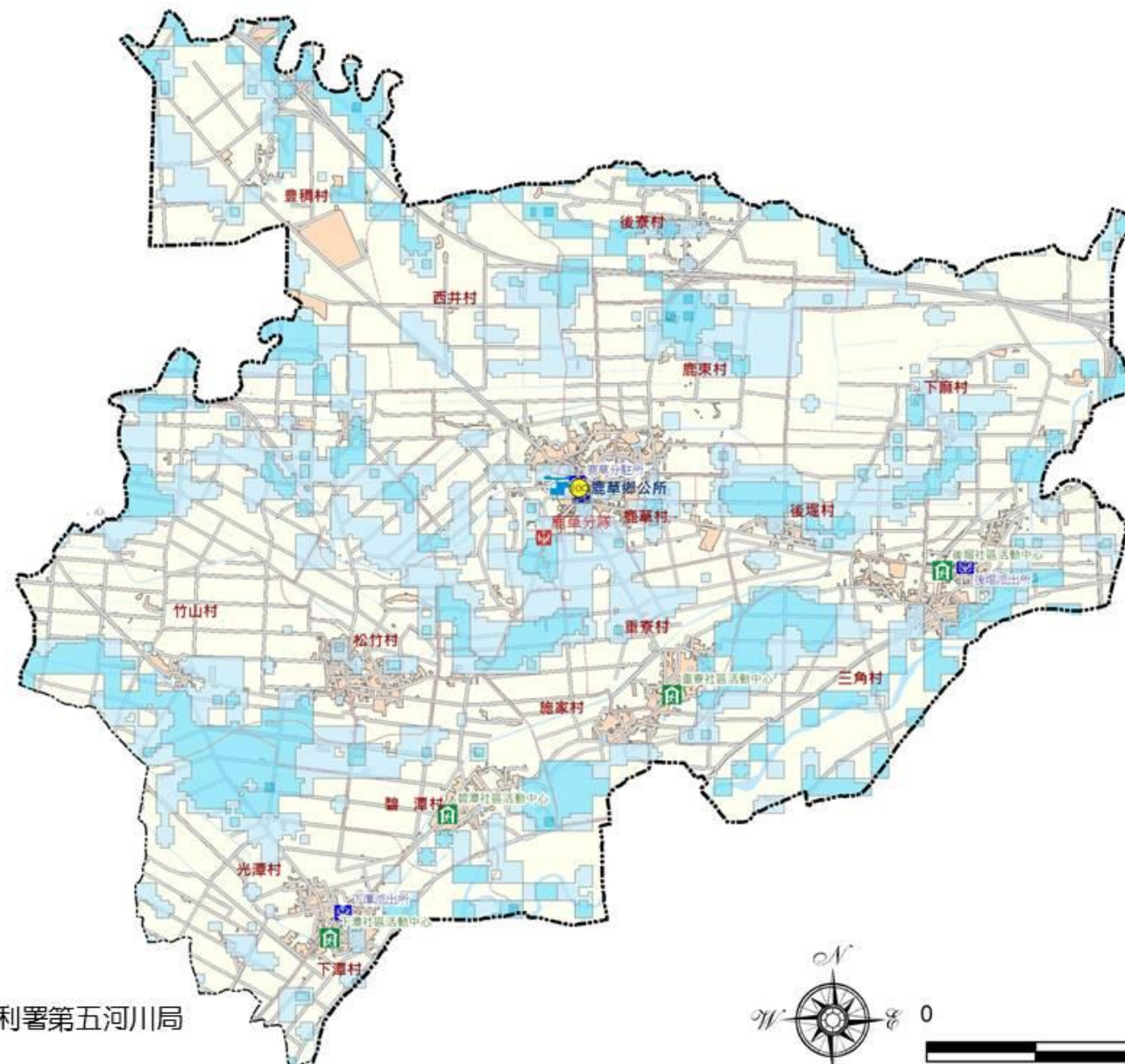
收容處所一覽表

項次	收容處所	收容人數
1	後堀社區活動中心	100
2	重寮社區活動中心	100
3	碧潭社區活動中心	100
4	下潭社區活動中心	200

村里長聯絡電話

後寮村	汪宗生	05-3755351
鹿東村	陳重安	05-3752446
鹿草村	陳輝陽	05-3751728
西井村	黃德旺	05-3753825
豐稠村	柯朝宗	05-3752552
重寮村	張夜明	05-3751186
施家村	施青宏	05-3753695
碧潭村	林水受	05-3651170
光潭村	雷瑞祥	*0921-518680
下潭村	蘇倉南	05-3651763
松竹村	林正和	05-3650779
竹山村	蔡鴻章	05-3650468
後堀村	陳信同	05-3752920
三角村	黃福明	05-3751270
下麻村	蔡慶成	05-3750342

*村里長手機



經濟部水利署 經濟部水利署第五河川局
嘉義縣政府
104年10月製作

圖例	水災危險潛勢區	設施		縣市界線
	一日暴雨450毫米淹水潛勢	室內避難處所	醫療院所	村(里)界線
0.0~0.3公尺	防災指揮中心	直升機起降點	鄉(鎮)界線	
0.3~1.0公尺	消防局			
1.0~2.0公尺	警察局			

附錄十 圖 11 鹿草鄉水災防災地圖

災情通報單位

- 嘉義縣政府
地址：嘉義縣太保市祥和一路東段1號
電話：05-3620123
- 水上鄉公所
地址：嘉義縣水上鄉水上村正義路141號
電話：05-2682406

警消單位

- 嘉義縣警察局
地址：嘉義縣太保市安仁里祥和一路東段3號
電話：05-3620237
- 水上分局
地址：嘉義縣水上鄉水頭村中興路528號
電話：05-2682025
- 水上消防分隊
地址：嘉義縣水上鄉中興路522號
電話：05-2682380
- 水上派出所
地址：嘉義縣水上鄉水上村中山路二段291號
電話：05-2682264
- 成功派出所
地址：嘉義縣水上鄉三界村156號
電話：05-2392064
- 南靖派出所
地址：嘉義縣水上鄉三鎮村三鎮路51號
電話：05-2682364
- 中莊派出所
地址：嘉義縣水上鄉中庄村66號
電話：05-2890654
- 柳林派出所
地址：嘉義縣水上鄉柳鄉村柳子林119號
電話：05-2682515

醫療院所

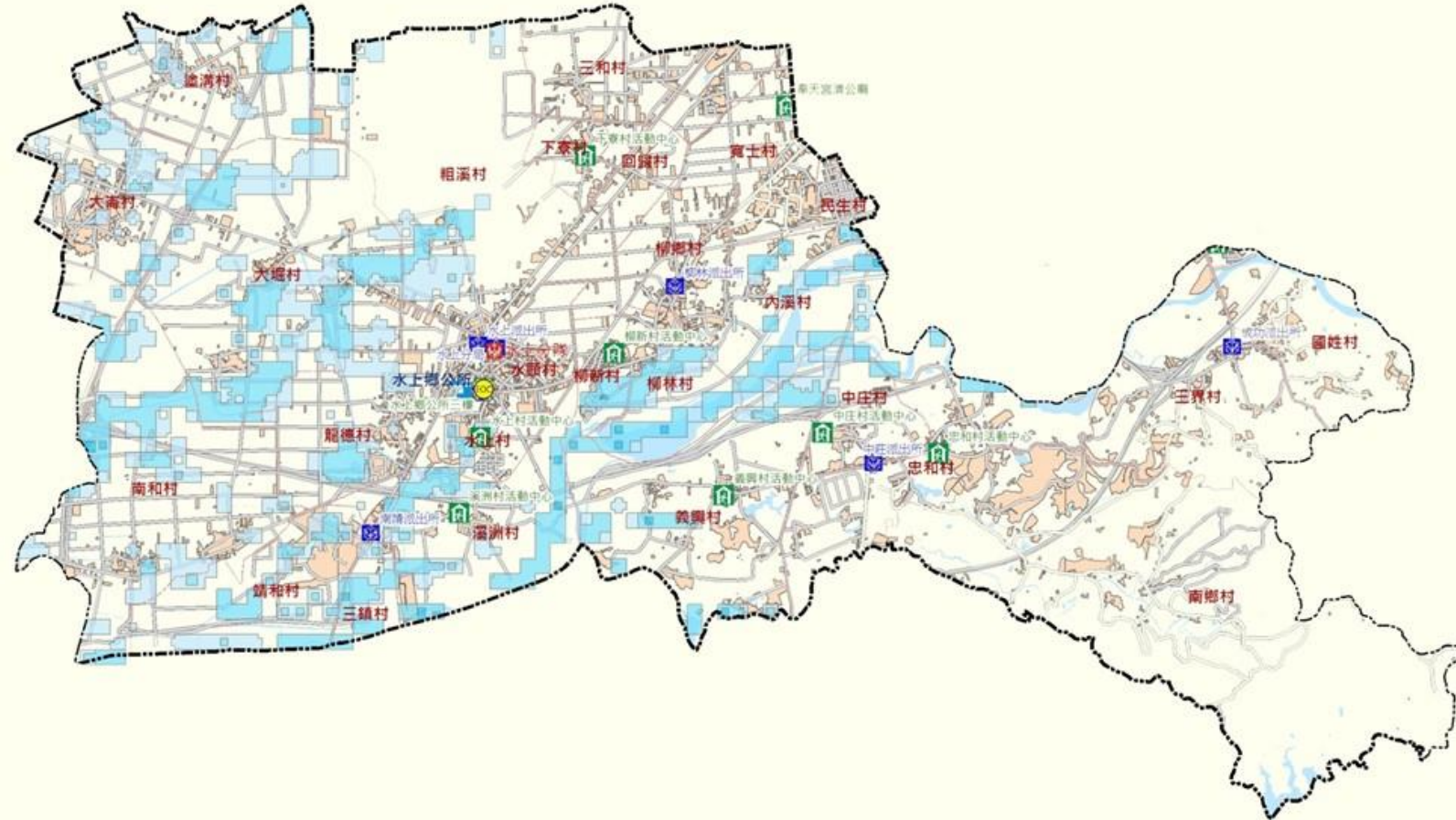
- 嘉義縣衛生局
地址：嘉義縣太保市祥和二路東段3號
電話：05-3620600
- 水上鄉衛生所
地址：嘉義縣水上鄉水上村正義路145號
電話：05-2682059

收容處所一覽表

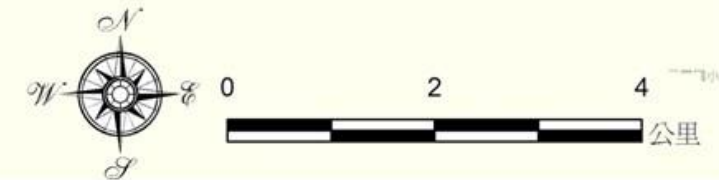
項次	收容處所	收容人數
1	水上村外林活動中心	80
2	下寮村活動中心	35
3	溪洲村活動中心	35
4	凌雲社區活動中心	50
5	義興村活動中心	100
6	中庄村活動中心	50
7	忠和村活動中心	80
8	水上鄉公所三樓	40

村里長聯絡電話

水上村	蔡宗河	05-2682406
水頭村	黃石坤	05-2684493
大堀村	黃存吉	05-2687642
大崙村	沈建村	05-3714185
塗溝村	呂銘珍	05-3714847
粗溪村	黃寶珍	05-2685161
下寮村	劉俊成	05-2356150
三和村	鍾文一	05-2367972
回歸村	李福來	05-2857485
三鎮村	林志忠	05-2685943
靖和村	蘇慶光	05-2684542
南和村	羅錫毅	05-2687023
龍德村	陳水茂	05-2686773
溪洲村	林基農	05-2688248
柳林村	黃金溫	05-2687970
柳鄉村	黃義坤	05-2688432
柳新村	王婷玉	05-2687621
富士村	黃榮郎	05-2355150
民生村	鍾桂葉	05-2362374
忠和村	張順興	05-2891696
中庄村	陳武秋	05-2891023
南鄉村	謝魏雪鳳	05-2891422
三界村	陳重鑽	05-2300379
國姓村	林信安	05-2300379
內溪村	黃文正	05-2688748
義興村	王清涼	05-2891425



經濟部水利署 經濟部水利署第五河川局
嘉義縣政府
104年10月製作



圖例

水災危險潛勢區	設施	縣市界線
一日暴雨450毫米淹水潛勢	室內避難處所	村(里)界線
0.0~0.3公尺	防災指揮中心	鄉(鎮)界線
0.3~1.0公尺	消防局	
1.0~2.0公尺	警察局	
	醫療院所	
	直升機起降點	

附錄十 圖 12 水上鄉水災防災地圖

災情通報單位

1. 嘉義縣政府
地址：嘉義縣太保市祥和一路東段1號
電話：05-3620123
2. 中埔鄉公所
地址：嘉義縣中埔鄉中埔村128號
電話：05-2533321

警消單位

1. 嘉義縣警察局
地址：嘉義縣太保市安仁里祥和一路東段3號
電話：05-3620237
2. 中埔分局
地址：嘉義縣中埔鄉中埔村中正路66號
電話：05-2531013
3. 中埔消防分隊
地址：嘉義縣中埔鄉中正路68號
電話：05-2531340
4. 中埔派出所
地址：嘉義縣中埔鄉中埔村中正路66號
電話：05-2531203
5. 石碇派出所
地址：嘉義縣中埔鄉石碇村石碇57號
電話：05-2531204
6. 同仁派出所
地址：嘉義縣中埔鄉同仁村同仁99號
電話：05-2531201
7. 三和派出所
地址：嘉義縣中埔鄉和興村中華路827號
電話：05-2309091
8. 東興派出所
地址：嘉義縣中埔鄉東興村17號
電話：05-2532050
9. 頂六派出所
地址：嘉義縣中埔鄉富收村頂中下街60號
電話：05-2393984
10. 義仁派出所
地址：嘉義縣中埔鄉隆興村汴頭11號
電話：05-2531202
11. 三和救助分隊
地址：嘉義縣中埔鄉和興村和興路100號
電話：05-2306119

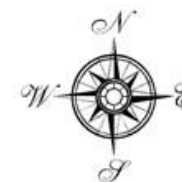
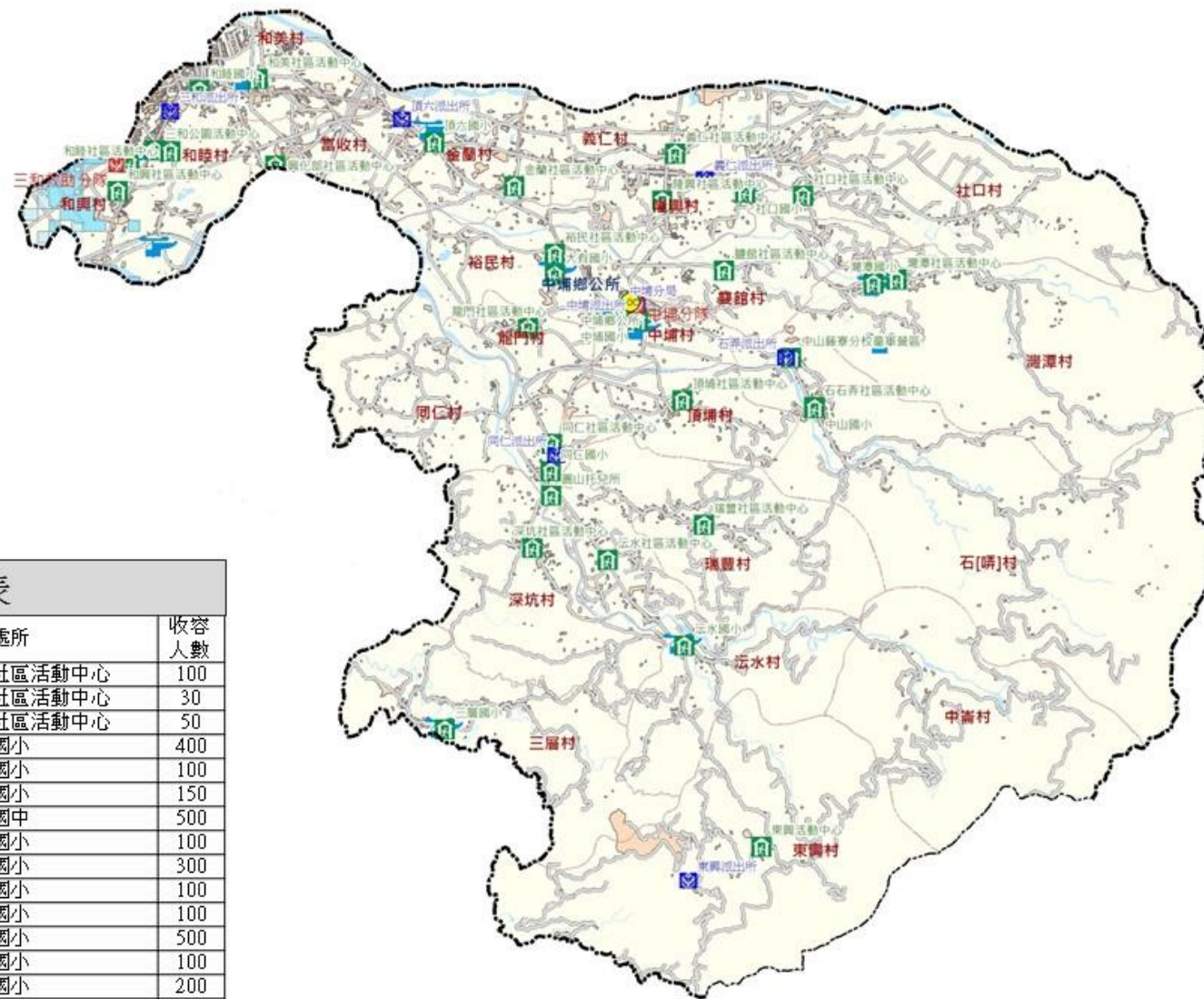
村里長聯絡電話

金蘭村	張石彈	05-2031755
富收村	范國興	05-2395378
和睦村	嚴添福	05-2397372
和美村	黃茂榮	05-2394616
和興村	洪禾明	05-2301576
中埔村	游淑貞	05-2534817
塩館村	高隆村	05-2535215
裕民村	翁承德	05-2031368
隆興村	梁清輝	05-2537077
義仁村	黃榮義	05-2531416
社口村	陳盈志	05-2536058
灣潭村	林木松	05-2533232
龍門村	張羅麵粉	05-2534702
石碇村	葉榮貴	05-2532287
頂埔村	羅偉銘	05-2532696
同仁村	田成伍	05-2530712
深坑村	邱成佑	05-2536186
三層村	劉昆謬	05-2551238
瑞豐村	陳章瑞	05-2539000
汙水村	陳順得	05-2531560
東興村	涂文以	05-2532719
中崙村	賴溪堂	05-2535718

收容處所一覽表

項次	收容處所	收容人數	項次	收容處所	收容人數
1	中埔鄉公所	60	19	和美社區活動中心	100
2	龍門社區活動中心	60	20	同仁社區活動中心	30
3	圓山托兒所	50	21	石碇社區活動中心	50
4	和興社區活動中心	30	22	和興國小	400
5	三和公園活動中心	30	23	同仁國小	100
6	義仁社區活動中心	30	24	灣潭國小	150
7	金蘭社區活動中心	30	25	中埔國中	500
8	瑞豐社區活動中心	30	26	三層國小	100
9	汙水社區活動中心	30	27	社口國小	300
10	裕民社區活動中心	30	28	中埔國小	100
11	塩館社區活動中心	30	29	汙水國小	100
12	深坑社區活動中心	30	30	和睦國小	500
13	隆興社區活動中心	30	31	頂六國小	100
14	頂埔社區活動中心	30	32	中山國小	200
15	社口社區活動中心	30	33	大有國小	50
16	灣潭社區活動中心	30	34	中山縣察分校童軍營區	50
17	和睦社區活動中心	30	35	東興活動中心	30
18	興化廟社區活動中心	50			

經濟部水利署、經濟部水利署第五河川局
嘉義縣政府 104年10月製作



醫療院所

1. 嘉義縣衛生局
地址：嘉義縣太保市祥和二路東段3號
電話：05-3620600
2. 中埔鄉衛生所
地址：嘉義縣中埔鄉中埔村130之1號
電話：05-2531008

圖例

水災危險潛勢區	設施	縣市界線
一日暴雨450毫米淹水潛勢	室內避難處所	村(里)界線
0.0~0.3公尺	防災指揮中心	鄉(鎮)界線
0.3~1.0公尺	消防局	
1.0~2.0公尺	警察局	
	醫療院所	
	直升機起降點	

附錄十 圖 13 中埔鄉水災防災地圖

編號1001014

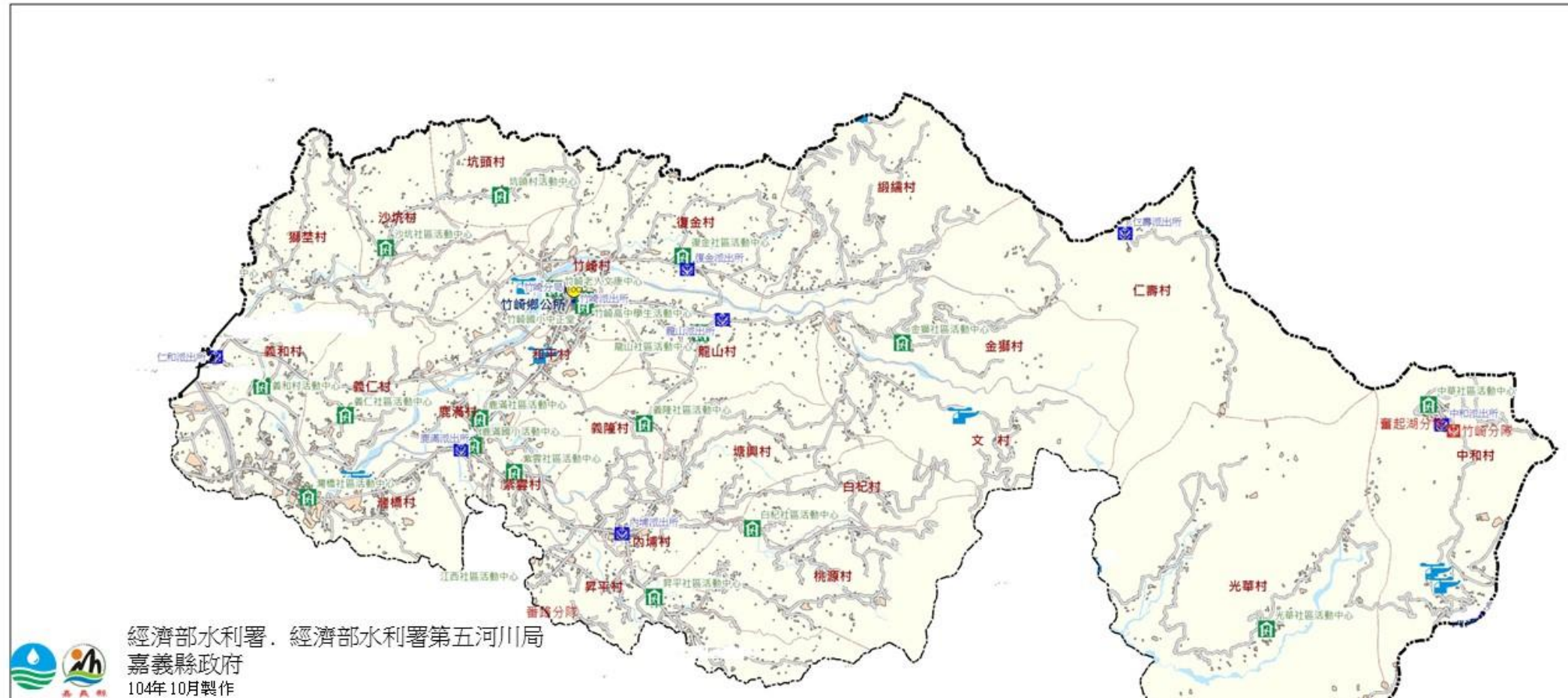
嘉義縣竹崎鄉水災防災地圖

災情通報單位

1. 嘉義縣政府
地址：嘉義縣太保市祥和一路東段1號
電話：05-3620123
2. 竹崎鄉公所
地址：嘉義縣竹崎鄉中山路59號
電話：05-2611010

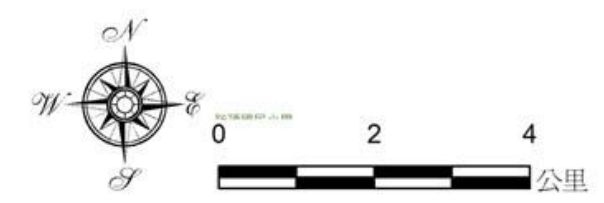
警消單位

1. 嘉義縣警察局
地址：嘉義縣太保市安仁里祥和一路東段3號
電話：05-3620237
2. 竹崎分局
地址：嘉義縣竹崎鄉竹崎村中山路72號
電話：05-2611089
3. 竹崎消防分隊
地址：嘉義縣竹崎鄉竹崎村舊車站79號
電話：05-2611257
4. 竹崎派出所
地址：嘉義縣竹崎鄉竹崎村中山路72號
電話：05-2611336
5. 中和派出所
地址：嘉義縣竹崎鄉中和村番起湖2鄰24號
電話：05-2561054
6. 仁壽派出所
地址：嘉義縣竹崎鄉仁壽村2鄰交力坪30號
電話：05-2501454
7. 內埔派出所
地址：嘉義縣竹崎鄉元興路112號
電話：05-2541040
8. 鹿滿派出所
地址：嘉義縣竹崎鄉鹿滿村鹿鳴路56號
電話：05-2611255
9. 復金派出所
地址：嘉義縣竹崎鄉復金村11鄰52號
電話：05-2611254
10. 仁和派出所
地址：嘉義縣竹崎鄉獅基村1鄰東義8號
電話：05-2110056
11. 龍山派出所
地址：嘉義縣竹崎鄉龍山村瓦厝埔5號
電話：05-2611256



經濟部水利署 經濟部水利署第五河川局
嘉義縣政府
104年10月製作

村里長聯絡電話						收容處所一覽表					
竹崎村	李健明	05-2611010	桃源村	林懷儒	05-2542219	項次	收容處所	收容人數	項次	收容處所	收容人數
和平村	許全棋	05-2615704	白杞村	林慶勳	05-2542219	1	沙坑社區活動中心	20	11	竹崎國小中正堂	60
坑頭村	蕭吳青	05-2615704	塘興村	劉崇惠	05-2540453	2	獅基社區活動中心	20	12	鹿滿國小活動中心	60
沙坑村	林裕淦	05-2611370	義隆村	葉志紘	05-2615704	3	灣橋社區活動中心	30	13	白杞社區活動中心	20
獅基村	莊金桐	05-2110163	龍山村	李權鑫	05-2614788	4	鹿滿社區活動中心	20	14	金獅社區活動中心	20
義和村	鄭永芳	05-2110335	文聖村	林銘安	05-2566142	5	龍山社區活動中心	30	15	義仁社區活動中心	20
義仁村	林伯達	05-2110551	金獅村	林炳煌	05-2566617	6	復金社區活動中心	20	16	義隆社區活動中心	20
灣橋村	陳永權	05-2790338	復金村	劉國輝	05-2613395	7	中華社區活動中心	20	17	義和村活動中心	20
鹿滿村	陳良玉	05-2615501	繼繡村	許明學	05-2630155	8	紫雲社區活動中心	20	18	坑頭村活動中心	20
紫雲村	蕭崑	05-2540005	仁壽村	王陳素梅	05-2566617	9	竹崎老人文康中心	80	19	昇平社區活動中心	20
內埔村	張玉芳	05-2542219	中和村	洪銀盛	05-2561017	10	竹崎高中學生活動中心	60	20	光華社區活動中心	20
昇平村	邱淑貞	05-2541119	光華村	鄧德勝	05-2561541						



醫療院所

1. 嘉義縣衛生局
地址：嘉義縣太保市祥和二路東段3號
電話：05-3620600
2. 竹崎鄉衛生所
地址：嘉義縣竹崎鄉文化路19之1號
電話：05-2611264

圖例	水災危險潛勢區		設施		縣市界線	
	一日暴雨450毫米淹水潛勢		室內避難處所	醫療院所	- · - · 村(里)界線	
	0.0~0.3公尺		防災指揮中心	直升機起降點	- - - 鄉(鎮)界線	
	0.3~1.0公尺		消防局			
1.0~2.0公尺		警察局				

附錄十 圖 14 竹崎鄉水災防災地圖

災情通報單位

- 嘉義縣政府
地址：嘉義縣太保市祥和一路東段1號
電話：05-3620123
- 梅山鄉公所
地址：嘉義縣梅山鄉中山路282號
電話：05-2622121

警消單位

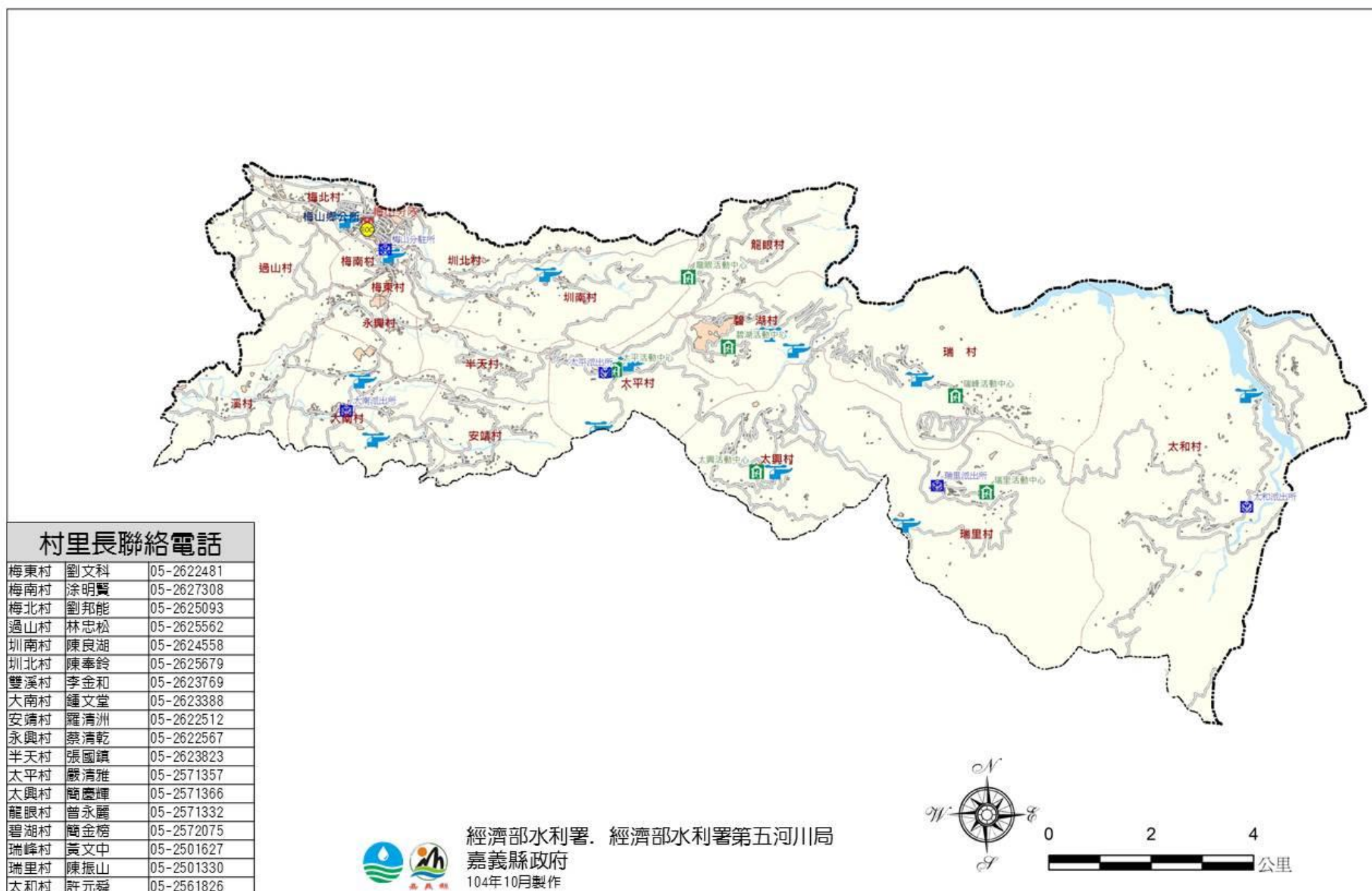
- 嘉義縣警察局
地址：嘉義縣太保市安仁里祥和一路東段3號
電話：05-3620237
- 梅山分駐所
地址：嘉義縣梅山鄉梅東村中山路68號
電話：05-2621003
- 梅山消防分隊
地址：嘉義縣梅山鄉梅北村華山路20號
電話：05-2621020
- 大南派出所
地址：嘉義縣梅山鄉大南村南勢坑48號
電話：05-2621412
- 太平派出所
地址：嘉義縣梅山鄉太平村42號
電話：05-2571202
- 太和派出所
地址：嘉義縣梅山鄉太和村哈里味24號
電話：05-2661055
- 瑞里派出所
地址：嘉義縣梅山鄉瑞里村幼葉林120號
電話：05-2501041

醫療院所

- 嘉義縣衛生局
地址：嘉義縣太保市祥和二路東段3號
電話：05-3620600
- 梅山鄉衛生所
地址：嘉義縣梅山鄉華山路18號
電話：05-2621049

收容處所一覽表

項次	收容處所	收容人數
1	瑞峰活動中心	50
2	瑞里活動中心	50
3	龍眼活動中心	50
4	碧湖活動中心	50
5	太興活動中心	50
6	太平活動中心	50



村里長聯絡電話

梅東村	劉文科	05-2622481
梅南村	涂明賢	05-2627308
梅北村	劉邦能	05-2625093
過山村	林忠松	05-2625562
圳南村	陳良湖	05-2624558
圳北村	陳奉鈴	05-2625679
雙溪村	李金和	05-2623769
大南村	鍾文堂	05-2623388
安靖村	羅清洲	05-2622512
永興村	蔡清乾	05-2622567
半天村	張國鎮	05-2623823
太平村	嚴清雅	05-2571357
太興村	簡慶輝	05-2571366
龍眼村	曾永麗	05-2571332
碧湖村	簡金榜	05-2572075
瑞峰村	黃文中	05-2501627
瑞里村	陳振山	05-2501330
太和村	許元舜	05-2561826

經濟部水利署 經濟部水利署第五河川局
嘉義縣政府
104年10月製作



圖例	水災危險潛勢區	設施		縣市界線
	一日暴雨450毫米淹水潛勢	室內避難處所	醫療院所	--- 村(里)界線
0.0~0.3公尺	防災指揮中心	直升機起降點	--- 鄉(鎮)界線	
0.3~1.0公尺	消防局			
1.0~2.0公尺	警察局			

附錄十 圖 15 梅山鄉水災防災地圖

災情通報單位

- 嘉義縣政府
地址：嘉義縣太保市祥和一路東段1號
電話：05-3620123
- 番路鄉公所
地址：嘉義縣番路鄉下坑村菜公店101號
電話：05-2591951

警消單位

- 嘉義縣警察局
地址：嘉義縣太保市安仁里祥和一路東段3號
電話：05-3620237
- 番路分駐所
地址：嘉義縣番路鄉下坑村菜公店27號
電話：05-2591212
- 番路分隊
地址：嘉義縣番路鄉下坑村菜公店21號
電話：05-2591304
- 公田派出所
地址：嘉義縣番路鄉公興村中寮30號
電話：05-2586114
- 觸口派出所
地址：嘉義縣番路鄉觸口村16鄰147號
電話：05-2591358

醫療院所

- 嘉義縣衛生局
地址：嘉義縣太保市祥和二路東段3號
電話：05-3620600
- 番路鄉衛生所
地址：嘉義縣番路鄉下坑村2鄰菜公店60號
電話：05-2591148

收容處所一覽表

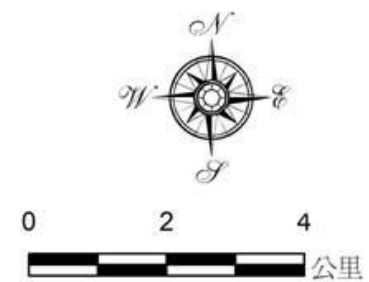
項次	收容處所	收容人數
1	江西村活動中心	53
2	內寮村活動中心	55
3	新福村活動中心	35
4	民和國民小學(禮堂)	80
5	民和村活動中心	62
6	番路村活動中心	22
7	大湖村活動中心	44
8	公田村活動中心	35
9	隙頂國民小學(圖書館)	71
10	隙頂國小草山分校(教室)	22
11	半天岩紫雲寺	53
12	逐鹿社區活動中心(禮堂)	100
13	大湖國小(視聽教室)	53
14	大埔國小永興分校(會議室)	22
15	老人文康中心	49

村里長聯絡電話

江西村	陳素卿	0952-070907
內寮村	廖新欣	0922-516789
新福村	許榮儀	0911-746226
番路村	許李美玉	0988-319688
民和村	蔡宏武	0932-068216
觸口村	林再入	0910-852277
大湖村	邱振豐	0928-358782
公田村	陳良典	0921-506666
公興村	張俊國	0933-345867
草山村	吳政龍	0910-352063
下坑村	李啟榮	0912-753917



經濟部水利署 經濟部水利署第五河川局
嘉義縣政府
104年10月製作



圖例	水災危險潛勢區	設施		縣市界線
	一日暴雨450毫米淹水潛勢	室內避難處所	醫療院所	村(里)界線
0.0~0.3公尺	防災指揮中心	直升機起降點	鄉(鎮)界線	
0.3~1.0公尺	消防局			
1.0~2.0公尺	警察局			

附錄十 圖 16 番路鄉水災防災地圖

災情通報單位

- 嘉義縣政府
地址：嘉義縣太保市祥和一路東段1號
電話：05-3620123
- 大埔鄉公所
地址：嘉義縣大埔鄉大埔村53-1號
電話：05-2521310

警消單位

- 嘉義縣警察局
地址：嘉義縣太保市安仁里祥和一路東段3號
電話：05-3620237
- 大埔分駐所
地址：嘉義縣大埔鄉大埔村133號
電話：05-2521034
- 大埔分隊
地址：嘉義縣大埔鄉大埔村133號
電話：05-2521424

醫療院所

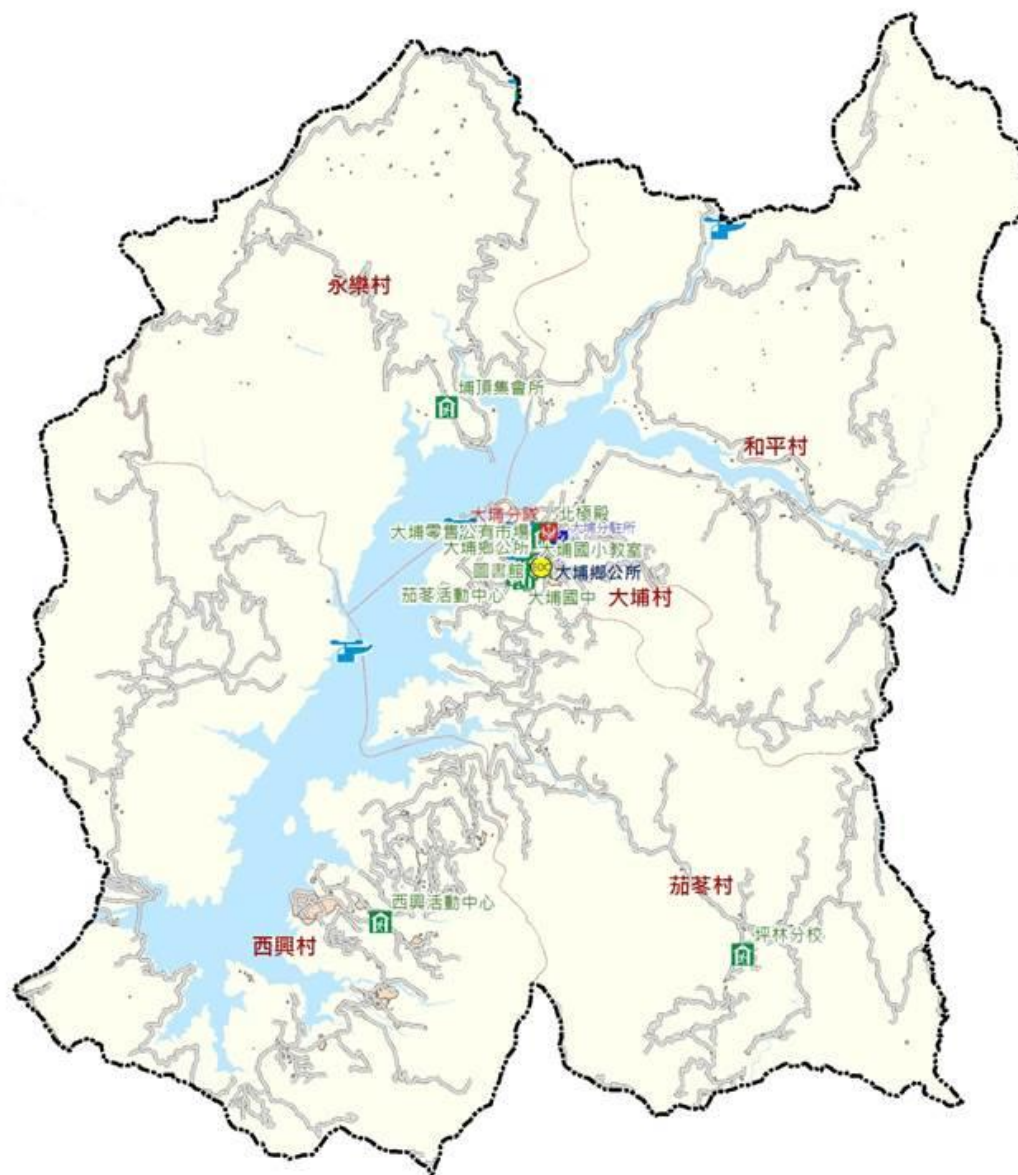
- 嘉義縣衛生局
地址：嘉義縣太保市祥和二路東段3號
電話：05-3620600
- 大埔鄉衛生所
地址：嘉義縣大埔鄉大埔村53-1號
電話：05-2521214

收容處所一覽表

項次	收容處所	收容人數
1	北極殿	50
2	大埔國小教室	200
3	大埔國中	150
4	大埔鄉公所	30
5	圖書館	50
6	茄萇活動中心	150
7	坪林分校	29
8	西興活動中心	77
9	埔頂集會所	80
10	大埔零售公有市場	115

村里長聯絡電話

大埔村	洪平玉	05-2522359
茄萇村	林茂盛	05-2521968
西興村	林新澈	05-2521416
和平村	吳明勳	05-2521113
永樂村	陳金長	05-2521892
皆為村里長住家電話		



經濟部水利署 經濟部水利署第五河川局
嘉義縣政府
104年10月製作

圖例	水災危險潛勢區	設施		縣市界線
	一日暴雨450毫米淹水潛勢	室內避難處所	醫療院所	村(里)界線
0.0~0.3公尺	防災指揮中心	直升機起降點	鄉(鎮)界線	
0.3~1.0公尺	消防局			
1.0~2.0公尺	警察局			

附錄十 圖 17 大埔鄉水災防災地圖

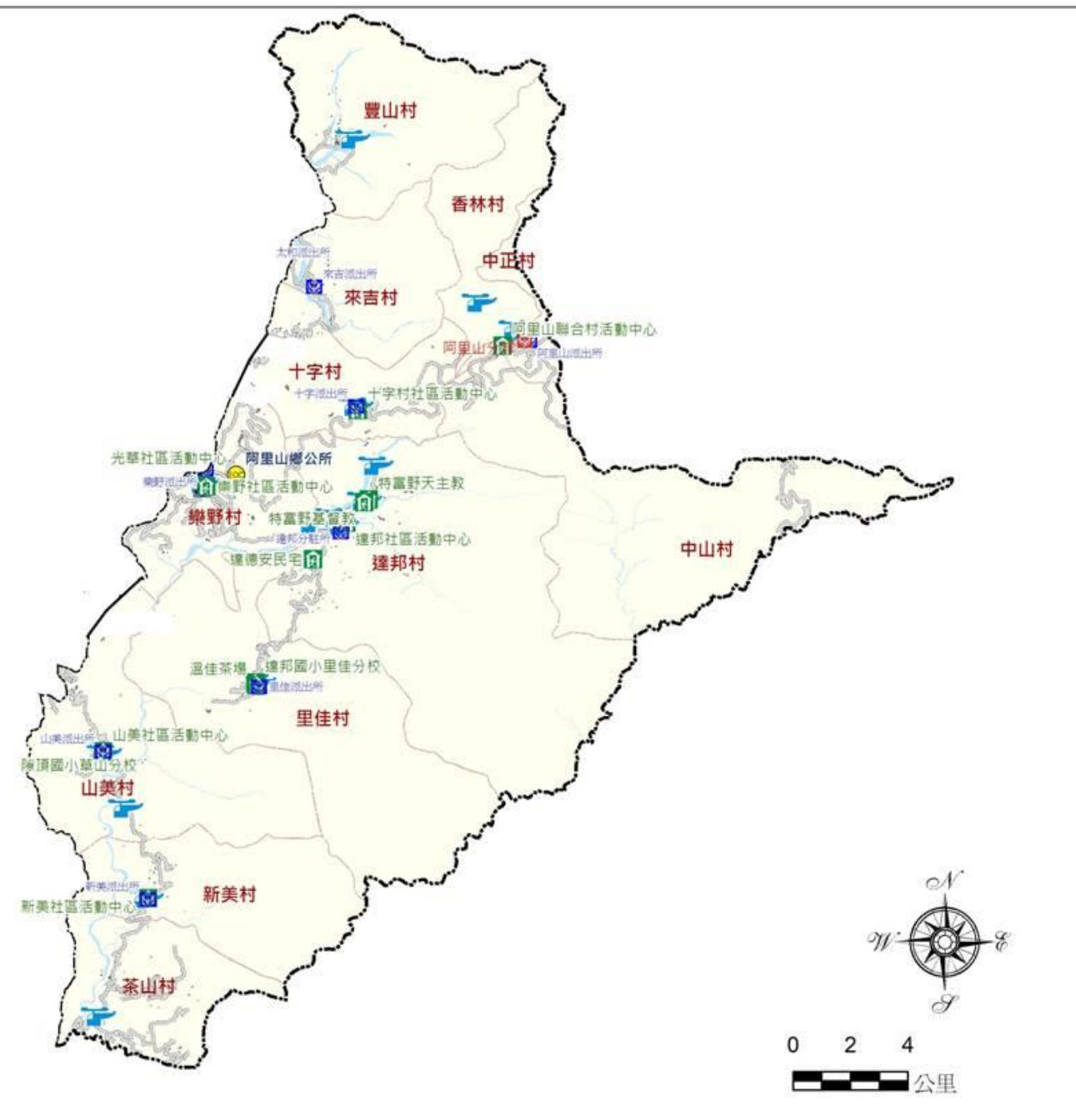
編號1001018

嘉義縣阿里山鄉水災防災地圖

災情通報單位		
1. 嘉義縣政府 地址：嘉義縣太保市祥和一路東段1號 電話：05-3620123		
2. 阿里山鄉公所 地址：嘉義縣阿里山鄉樂野村2鄰69號 電話：05-2562547		
警消單位		
1. 嘉義縣警察局 地址：嘉義縣太保市安仁里祥和一路東段3號 電話：05-3620237		
2. 達邦分駐所 地址：嘉義縣阿里山鄉達邦村25號 電話：05-2511006		
3. 阿里山消防分隊 地址：嘉義縣阿里山鄉中山村63號 電話：05-2679900		
4. 十字派出所 地址：嘉義縣阿里山鄉十字村28號 電話：05-2511223		
5. 山美派出所 地址：嘉義縣阿里山鄉山美村52號 電話：05-2586154		
6. 阿里山派出所 地址：嘉義縣阿里山鄉中正村62號 電話：05-2679975		
7. 里佳派出所 地址：嘉義縣阿里山鄉里佳村50號 電話：05-2511124		
8. 來吉派出所 地址：嘉義縣阿里山鄉來吉村95號 電話：05-2661185		
9. 新美派出所 地址：嘉義縣阿里山鄉新美村56號 電話：05-2513079		
10. 樂野派出所 地址：嘉義縣阿里山鄉樂野村1鄰樂野4號 電話：05-2561325		
醫療院所		
1. 嘉義縣衛生局 地址：嘉義縣太保市祥和二路東段3號 電話：05-3620600		
2. 阿里山鄉衛生所 地址：嘉義縣阿里山鄉樂野村3鄰97-2號 電話：05-2561573		
收容處所一覽表		
項次	收容處所	收容人數
1	阿里山鄉災災庇護所	120
2	阿里山聯合村活動中心	50
3	十字社區活動中心	20
4	樂野社區活動中心	20
5	阿里山國民中小學	100
6	達邦國小	50
7	十字國小	80
8	來吉國小	50
9	山美國小	100
10	新美國小	160
11	香林國小	100
12	茶山國小	30
13	達邦國小里佳分校	10
14	豐山國小	40

村里長聯絡電話		
中山村	朱海良	05-2679756
中正村	林孝州	05-2679756
香林村	陳勝安	05-2679756
十字村	許瑞文	05-2511808
豐山村	陳建富	05-2661240
來吉村	武正清	05-2661170
樂野村	梁英偉	05-2561025
達邦村	浦維德	05-2511229
里佳村	楊重志	05-2511172
山美村	安麗花	05-2586092
新美村	汪堅雄	05-2513076
茶山村	廖文調	05-2513063

經濟部水利署 經濟部水利署第五河川局
嘉義縣政府
104年10月製作



圖例	水災危險潛勢區	設施		縣市界線
	一日暴雨450毫米淹水潛勢	室內避難處所	醫療院所	- - - 村(里)界線
	0.0~0.3公尺	防災指揮中心	直升機起降點	— · · 鄉(鎮)界線
	0.3~1.0公尺	消防局		
	1.0~2.0公尺	警察局		

附錄十 圖 18 阿里山鄉水災防災地圖

附錄十一、嘉義縣轄內水災避難據點位置表

(106年02月更新)

嘉義縣轄內水災避難據點位置表

項次	鄉鎮市	收容所名稱	容納人數	地址	公所 聯絡人	公所 聯絡電話	收容所 負責人	收容所負責人 聯絡電話	建檔日期
1	太保市	福濟宮	60	嘉義縣太保市太保里3鄰150號	蘇松山	05-3711106#151	劉柏基		嘉義縣政府 社會局 (102.09.21) 太保市公所 (102.05.23)
2	太保市	太保國小學生活動中心	100	嘉義縣太保市太保里31號	蘇松山	05-3711106#151	李永山		
3	太保市	後潭社區發展協會	50	嘉義縣太保市後潭里241號	蘇松山	05-3711106#151	陳愛蘭		
4	太保市	梅埔社區活動中心	50	嘉義縣太保市梅埔里4鄰27號	蘇松山	05-3711106#151	官進財		
5	太保市	春珠社區活動中心	80	嘉義縣太保市春珠里120-1號	蘇松山	05-3711106#151	蔡雄卿		
6	太保市	港尾社區活動中心	20	嘉義縣太保市港尾里5鄰22號	蘇松山	05-3711106#151	黃登貴		
7	太保市	過溝社區活動中心	100	嘉義縣太保市過溝里14鄰2-6號	蘇松山	05-3711106#151	陳麗絲		
8	太保市	麻寮古恩宮集會所	90	嘉義縣太保市麻寮里中山路2段246號	蘇松山	05-3711106#151	吳武松		
9	太保市	水牛厝社區活動中心	100	嘉義縣太保市北新里中正路92巷8號	蘇松山	05-3711106#151	李崑敏		
10	太保市	埤鄉社區活動中心	80	嘉義縣太保市埤鄉里埤麻腳77號	蘇松山	05-3711106#151	郭金得		
11	太保市	崙頂里集會所	80	嘉義縣太保市崙頂里4鄰21號	蘇松山	05-3711106#151	吳明哲		
12	太保市	東勢社區活動中心	80	嘉義縣太保市東勢里7鄰68號	蘇松山	05-3711106#151	龔四川		
13	太保市	老人文康中心	100	嘉義縣太保市新埤里5鄰214-12號	蘇松山	05-3711106#151	蔡雅晴		
14	太保市	田尾社區活動中心	50	嘉義縣太保市田尾里4鄰44-1號	蘇松山	05-3711106#151	陳復明		
15	太保市	安仁社區活動中心	80	嘉義縣太保市安仁里7鄰23號	蘇松山	05-3711106#151	侯宇烈		
16	朴子市	朴子配天宮	750	嘉義縣朴子市安福里黎明路1-2號	黃鈺娟	05-3795102#49	王如經		嘉義縣政府 社會局 (102.09.21) 朴子市公所 (104.06.04)
17	朴子市	朴子市公所	34	嘉義縣朴子市安福里光復路34號	黃鈺娟	05-3795102#49	王如經		
18	朴子市	雙溪口活動中心	63	嘉義縣朴子市溪口里雙溪口40-2號	黃鈺娟	05-3795102#49	黃振卿		
19	朴子市	大鄉活動中心	38	嘉義縣朴子市大鄉里大棟榔197-3號	黃鈺娟	05-3795102#49	侯騰		
20	朴子市	梅華活動中心	44	嘉義縣朴子市梅華里牛桃灣3-20號	黃鈺娟	05-3795102#49	黃勝義		
21	朴子市	崁前活動中心	25	嘉義縣朴子市崁前里崁前24號	黃鈺娟	05-3795102#49	方松林		
22	布袋鎮	布袋國小〈中正堂〉	200	嘉義縣布袋鎮新厝里65號	蔡勝斌	05-3475979#35	邱國彰		嘉義縣政府 社會局 (102.09.21)
23	布袋鎮	布袋國中活動中心	300	嘉義縣布袋鎮光復里六棟寮40號	蔡勝斌	05-3475979#35	邱妙蟬		
24	布袋鎮	布新國小活動中心	1000	嘉義縣布袋鎮岑海里文昌街61號	蔡勝斌	05-3475979#35	蔡丁義		
25	布袋鎮	九江社區活動中心	120	嘉義縣布袋鎮岱江里環河街1號	蔡勝斌	05-3475979#35	陳麗鬆		
26	布袋鎮	見龍社區活動中心	100	嘉義縣布袋鎮見龍里內田2號之4	蔡勝斌	05-3475979#35	邱弘毓		
27	布袋鎮	過溝多功能活動中心	130	嘉義縣布袋鎮中安里過溝頂厝11號之2	蔡勝斌	05-3475979#35	陳啟山		
28	布袋鎮	布袋鎮立托兒所	150	嘉義縣布袋鎮東港里東港130號之21	蔡勝斌	05-3475979#35	周宜穎		

項次	鄉鎮市	收容所名稱	容納人數	地址	公所 聯絡人	公所 聯絡電話	收容所 負責人	收容所負責人 聯絡電話	建檔日期
29	布袋鎮	新岑社區活動中心	120	嘉義縣布袋鎮新岑里郭岑寮 7 號之 26	蔡勝斌	05-3475979#35	蔡長雄		布袋鎮公所 (101.03.02)
30	布袋鎮	好美國小〈育樂堂〉	60	嘉義縣布袋鎮好美里虎尾寮 106 號	蔡勝斌	05-3475979#35	王明傳		
31	布袋鎮	新塭國小〈育英館〉	500	嘉義縣布袋鎮新民里新塭 374 號	蔡勝斌	05-3475979#35	謝桐偉		
32	大林鎮	大林鎮老人體育活動中心	130	嘉義縣大林鎮平林里新興街 116 號	曾秋芳	05-2653211#114			嘉義縣政府 社會局 (102.09.21)大 林鎮公所 (104.04.20)
33	大林鎮	排路社區活動中心	70	嘉義縣大林鎮排路里排路里 167 號	曾秋芳	05-2653211#114	陳竹璋		
34	大林鎮	大美活動中心	40	嘉義縣大林鎮大美里 1 鄰 33 號	曾秋芳	05-2653211#114	廖朝萍		
35	大林鎮	大林鎮公所三樓禮堂	50	嘉義縣大林鎮中興路二段 239 號	曾秋芳	05-2653211#114			
36	民雄鄉	東榮村辦公處暨嘉義縣長壽會館	109	嘉義縣民雄鄉東榮村中庄 130 號	張瑛珺	05-2262101#130	吳玉琴		嘉義縣政府 社會局 (102.09.21) 民雄鄉公所 (101.09.14)
37	民雄鄉	興南村辦公處暨社區活動中心	91	嘉義縣民雄鄉興南村頭橋 97 號	張瑛珺	05-2262101#130	黃焜煌		
38	民雄鄉	文隆村辦公處暨社區活動中心	72	嘉義縣民雄鄉文隆村鴨母 47-7 號	張瑛珺	05-2262101#130	謝寶琴		
39	民雄鄉	興中村辦公處暨社區活動中心	128	嘉義縣民雄鄉興中村江厝店 29-4 號	張瑛珺	05-2262101#130	黃焜煌		
40	民雄鄉	中和村辦公處暨社區活動中心	86	嘉義縣民雄鄉中和村社溝 38-1 號	張瑛珺	05-2262101#130	劉素珠		
41	民雄鄉	山中村辦公處暨社區活動中心	106	嘉義縣民雄鄉山中村山中 78-1 號	張瑛珺	05-2262101#130	姜守倫		
42	民雄鄉	福興社區活動中心	55	嘉義縣民雄鄉福興村牛稠溪 68-3 號	張瑛珺	05-2262101#130	謝寶琴		
43	民雄鄉	中央村辦公處暨社區活動中心	67	嘉義縣民雄鄉中央村田中央 77 號	張瑛珺	05-2262101#130	葉惠貞		
44	民雄鄉	平和村辦公處暨社區活動中心	37	嘉義縣民雄鄉平和村雙援 15-2 號	張瑛珺	05-2262101#130	葉惠貞		
45	民雄鄉	西昌村辦公處暨社區活動中心	96	嘉義縣民雄鄉西昌村竹子腳 1-2 號	張瑛珺	05-2262101#130	游素芬		
46	民雄鄉	菁埔村辦公處暨社區活動中心	86	嘉義縣民雄鄉菁埔村菁埔 137-1 號	張瑛珺	05-2262101#130	游素芬		
47	民雄鄉	寮頂村集會所	15	嘉義縣民雄鄉寮頂村頂寮 59-3 號	張瑛珺	05-2262101#130	張凱惠		
48	民雄鄉	福權村辦公處暨社區活動中心	31	嘉義縣民雄鄉福權村福權 26 號	張瑛珺	05-2262101#130	吳玉琴		
49	民雄鄉	頂崙村辦公處暨社區活動中心	40	嘉義縣民雄鄉頂崙村崙子頂 25-1 號	張瑛珺	05-2262101#130	謝佩玲		
50	民雄鄉	鎮北村辦公處暨社區活動中心	75	嘉義縣民雄鄉鎮北村土庫子 24-2 號	張瑛珺	05-2262101#130	謝佩玲		
51	民雄鄉	豐收村辦公處暨社區活動中心	91	嘉義縣民雄鄉豐收村好收 148-1 號	張瑛珺	05-2262101#130	陳正雄		
52	民雄鄉	東湖村辦公處暨社區活動中心	97	嘉義縣民雄鄉東湖村東勢湖 174 號	張瑛珺	05-2262101#130	郭明香		
53	民雄鄉	雙福村辦公處暨社區活動中心	43	嘉義縣民雄鄉雙福村 7 鄰 60 號	張瑛珺	05-2262101#130	郭明香		
54	民雄鄉	福樂村辦公處暨社區活動中心	128	嘉義縣民雄鄉福樂村新生一街 1 號	張瑛珺	05-2262101#130	何美惠		
55	民雄鄉	北斗村辦公處暨社區活動中心	82	嘉義縣民雄鄉北斗村北勢子 19-4 號	張瑛珺	05-2262101#130	莊淑如		
56	民雄鄉	秀林村辦公處暨社區活動中心	112	嘉義縣民雄鄉秀林村林子尾 38-1 號	張瑛珺	05-2262101#130	陳秀純		
57	民雄鄉	大崎村辦公處暨社區活動中心	60	嘉義縣民雄鄉大崎村大崎腳 17-5 號	張瑛珺	05-2262101#130	周好蓁		
58	民雄鄉	松山村辦公處暨社區活動中心	26	嘉義縣民雄鄉松山村 4 鄰 43 號	張瑛珺	05-2262101#130	劉秀琴		
59	民雄鄉	東興村辦公處暨社區活動中心	64	嘉義縣民雄鄉東興村葉子寮 28-1 號	張瑛珺	05-2262101#130	劉秀琴		

項次	鄉鎮市	收容所名稱	容納人數	地址	公所 聯絡人	公所 聯絡電話	收容所 負責人	收容所負責人 聯絡電話	建檔日期
60	民雄鄉	金興村辦公處暨社區活動中心	45	嘉義縣民雄鄉金興村頭橋 1200 號	張瑛碇	05-2262101#130	許詩薇		
61	民雄鄉	三興村辦公處暨社區活動中心	124	嘉義縣民雄鄉三興村陳厝寮 37 號	張瑛碇	05-2262101#130	陳正雄		
62	民雄鄉	福興村廣興宮	61	嘉義縣民雄鄉福興村牛稠溪 6 鄰 60 號	張瑛碇	05-2262101#130	張榮祿		
63	民雄鄉	民雄國中活動中心	171	嘉義縣民雄鄉西安村西安路 147 號	張瑛碇	05-2262101#130	何智豪		
64	民雄鄉	大吉國中活動中心	187	嘉義縣民雄鄉大崎村內埔仔 2-1 號	張瑛碇	05-2262101#130	吳東權		
65	民雄鄉	民雄國小中正堂獅子館	170	嘉義縣民雄鄉中樂村民族路 43 號	張瑛碇	05-2262101#130	李瑩涓		
66	民雄鄉	東榮國小勤學樓活動中心、 後棟活動中心	868	嘉義縣民雄鄉頂崙村 105 號	張瑛碇	05-2262101#130	林源政		
67	民雄鄉	興中國小第二棟一樓教室 (操場與籃球場)	137	嘉義縣民雄鄉興中村江厝店 30 號	張瑛碇	05-2262101#130	張明顯		
68	民雄鄉	秀林國小風雨教室	141	嘉義縣民雄鄉北斗村北勢子 17 號	張瑛碇	05-2262101#130	鄭宏麟		
69	民雄鄉	大崎國小後棟一樓一年級 教室(操場)	308	嘉義縣民雄鄉秀林村林子尾 66 號	張瑛碇	05-2262101#130	蔡易霖		
70	民雄鄉	三興國小一樓教室	308	嘉義縣民雄鄉三興村陳厝寮 55 號	張瑛碇	05-2262101#130	陳麗玲		
71	民雄鄉	菁埔國小圖書館自然教室	90	嘉義縣民雄鄉菁埔村菁埔 130-3 號	張瑛碇	05-2262101#130	何素勤		
72	民雄鄉	福樂國小教室	300	嘉義縣民雄鄉福樂村光明二街 191 號	張瑛碇	05-2262101#130	林味玉		
73	溪口鄉	溪口鄉公所三樓禮堂	100	嘉義縣溪口鄉溪北村中山路 89 號 3 樓	鄭弘勝	05-2695950#25	陳榮福	嘉義縣政府 社會局 (102.09.21)	
74	溪口鄉	溪口鄉老人文康中心	50	嘉義縣溪口鄉溪北村中山路 91 號	鄭弘勝	05-2695950#25	劉建易		
75	溪口鄉	游東村活動中心	30	嘉義縣溪口鄉游東村游厝庄 73-1 號	鄭弘勝	05-2695950#25	邱清男		
76	溪口鄉	北極殿	130	嘉義縣溪口鄉溪西村中正路 182 號	鄭弘勝	05-2695950#25			
77	溪口鄉	福松老人養護中心	20	嘉義縣溪口鄉柴林村 65-2 號	鄭弘勝	05-2695950#25			
78	新港鄉	藝術高中體育館	600	嘉義縣新港鄉宮後村藝高路 1 號	曾揚程	05-3742104#130	廖連喜	嘉義縣政府 社會局 (102.09.21) 新港鄉公所 (104.05.25)	
79	新港鄉	新港國中活動中心	700	嘉義縣新港鄉福德村福德路 106 號	曾揚程	05-3742104#130	張家碩		
80	新港鄉	新港國中書香樓	60	嘉義縣新港鄉福德村福德路 106 號	曾揚程	05-3742104#130	張家碩		
81	新港鄉	新港國小活動中心	850	嘉義縣新港鄉福德村登雲路 105 號	曾揚程	05-3742104#130	沈淑貞		
82	新港鄉	文昌國小登雲館	150	嘉義縣新港鄉宮前村古民街 12 號	曾揚程	05-3742104#130	嚴春財		
83	新港鄉	文昌國小游泳池	50	嘉義縣新港鄉宮前村古民街 12 號	曾揚程	05-3742104#130	嚴春財		
84	新港鄉	古民國小教室 (112.113.202.209.210.視聽 教室)	160	嘉義縣新港鄉古民村古民 161 號	曾揚程	05-3742104#130	劉嘉文		
85	新港鄉	月眉國小活動中心	500	嘉義縣新港鄉月眉村月眉 123 號	曾揚程	05-3742104#130	陳志峰		

項次	鄉鎮市	收容所名稱	容納人數	地址	公所 聯絡人	公所 聯絡電話	收容所 負責人	收容所負責人 聯絡電話	建檔日期
86	新港鄉	安和國小	100	嘉義縣新港鄉安和村番婆 46 號	曾揚程	05-3742104#130	林清池		
87	新港鄉	復興國小視聽教室	40	嘉義縣新港鄉北崙村北崙 75-4 號	曾揚程	05-3742104#130	呂其福		
88	新港鄉	水仙宮香客大樓	400	嘉義縣新港鄉南港村舊南港 58 號	曾揚程	05-3742104#130	林明記		
89	新港鄉	六興宮香客大樓	500	嘉義縣新港鄉溪北村溪北 65 號	曾揚程	05-3742104#130	江筱芃		
90	六腳鄉	六腳鄉老人文康中心	240	六腳鄉蒜頭村 188 號之 5	徐禎鴻	05-3801121#167	林朝安		嘉義縣政府 社會局 (102.09.21) 六腳鄉公所 (104.03.18)
91	六腳鄉	蒜頭國小教室	790	六腳鄉蒜頭村 188 號	徐禎鴻	05-3801121#167	侯忠烈		
92	六腳鄉	蒜頭活動中心	30	六腳鄉蒜頭村 73 號	徐禎鴻	05-3801121#167	呂松助		
93	六腳鄉	六美國小教室	680	六腳鄉六斗村六斗尾 31 號	徐禎鴻	05-3801121#167	程啟鐘		
94	六腳鄉	六嘉國中教室	3090	六腳鄉蒜頭村樹仁路 1 號	徐禎鴻	05-3801121#167	官志隆		
95	六腳鄉	北美國小教室	730	六腳鄉崙陽村崙仔 122 號	徐禎鴻	05-3801121#167	陳振榮		
96	六腳鄉	六腳國小教室	590	六腳鄉六腳村 105 號	徐禎鴻	05-3801121#167	陳宗田		
97	六腳鄉	更寮國小教室	580	六腳鄉更寮村 19 號	徐禎鴻	05-3801121#167	蔡明輝		
98	六腳鄉	蘇厝活動中心	80	六腳鄉蘇厝村蘇厝寮 82 號	徐禎鴻	05-3801121#167	蘇庭芳		
99	六腳鄉	灣內國小操場	930	六腳鄉灣南村 15 鄰 6 號	徐禎鴻	05-3801121#167	呂俊毅		
100	東石鄉	東石鄉公所	80	東石鄉東石村 3 號	吳欣怡	05-3732201#22	林佳瑩		嘉義縣政府 社會局 (102.09.21) 東石鄉公所 (104.03.17)
101	東石鄉	東榮國中會議室	35	東石鄉永屯村 39-2 號	吳欣怡	05-3732201#22	陳義禮		
102	東石鄉	東石國小學生活動中心	500	東石鄉猿樹村 117 號	吳欣怡	05-3732201#22	莊政道		
103	東石鄉	塭港國小教學大樓	470	東石鄉塭港村 170 號	吳欣怡	05-3732201#22	黃聰哲		
104	東石鄉	三江國小教學大樓	700	東石鄉三家村 16 號	吳欣怡	05-3732201#22	陳俊雄		
105	東石鄉	港口宮	880	東石鄉港口村 5 號	吳欣怡	05-3732201#22	張阿儒		
106	東石鄉	下楫國小學生活動中心	40	東石鄉下楫村 147 號	吳欣怡	05-3732201#22	蔡水河		
107	東石鄉	港墘國小教室	20	東石鄉港墘村 64 號	吳欣怡	05-3732201#22	施珮瑩		
108	東石鄉	洲仔代天府	600	東石鄉洲仔村 4 鄰 44-1 號	吳欣怡	05-3732201#22	陳壁		
109	東石鄉	龍崗國小演藝廳	60	東石鄉西崙村 131 號	吳欣怡	05-3732201#22	蔡文山		
110	東石鄉	網寮國小教學行政大樓	60	東石鄉網寮村 27 號	吳欣怡	05-3732201#22	吳芊萱		
111	東石鄉	塭仔村圓明寺	60	東石鄉塭仔村 3 鄰 69 號	吳欣怡	05-3732201#22	如德師父		
112	東石鄉	三家福靈宮	60	東石鄉三家村 73-3 號	吳欣怡	05-3732201#22	高江滿		
113	東石鄉	東石鄉老人文康中心	70	東石鄉猿樹村 151-10 號	吳欣怡	05-3732201#22	吳瓊甄		
114	義竹鄉	義竹國小	65	嘉義縣義竹鄉六桂村六桂村 208 號	林偉生	05-3411312			嘉義縣政府 社會局 (102.09.21)
115	義竹鄉	中正堂	250	嘉義縣義竹鄉六桂村六桂村 208 號	林偉生	05-3411312			
116	義竹鄉	義竹圖書館	50	嘉義縣義竹鄉六桂村六桂村 238 號	林偉生	05-3411312			

項次	鄉鎮市	收容所名稱	容納人數	地址	公所 聯絡人	公所 聯絡電話	收容所 負責人	收容所負責人 聯絡電話	建檔日期
117	義竹鄉	義竹鄉修緣禪寺	50	嘉義縣義竹鄉六桂村六桂村 245-1 號	林偉生	05-3411312			義竹鄉公所 (104.04.01)
118	義竹鄉	義竹慈化寺	50	嘉義縣義竹鄉六桂村 220-1 號	林偉生	05-3411312			
119	義竹鄉	義竹鄉老人會	50	嘉義縣義竹鄉仁里村仁里村 333-1 號	林偉生	05-3411312			
120	義竹鄉	南興國小分校(東華國小)	40	嘉義縣義竹鄉平溪村平溪村 1 號	林偉生	05-3411312			
121	義竹鄉	過路國小	30	嘉義縣義竹鄉西過村西過村 279 號	林偉生	05-3411312			
122	義竹鄉	光榮國小	70	嘉義縣義竹鄉東光村東光村 64 號	林偉生	05-3411312			
123	義竹鄉	南興國小	50	嘉義縣義竹鄉新店村 77 號	林偉生	05-3411312			
124	鹿草鄉	後堀社區活動中心	100	嘉義縣鹿草鄉後堀村後堀 65 之 2 號	盧雀蓮	05-3752711#42	陳信同		嘉義縣政府 社會局 (102.09.21) 鹿草鄉公所 (103.04.01)
125	鹿草鄉	重寮社區活動中心	100	嘉義縣鹿草鄉重寮村中寮 15 鄰 99 之 1 號	盧雀蓮	05-3752711#42	張育勝		
126	鹿草鄉	碧潭社區活動中心	100	嘉義縣鹿草鄉碧潭村頂潭 18 之 3 號	盧雀蓮	05-3752711#42	林國軒		
127	鹿草鄉	下潭社區活動中心	200	嘉義縣鹿草鄉光潭村下潭 196 號	盧雀蓮	05-3752711#42	郭海南		
128	鹿草鄉	鹿草國中(三樓活動中心)	80	嘉義縣鹿草鄉鹿草村 439 號	盧雀蓮	05-3752711#42	郭宗淮		嘉義縣政府 社會局 (102.09.21) 水上鄉公所 (102.05.24)
129	水上鄉	水上村活動中心	20	水上鄉水上村外林街 78 號	王品涵	05-2682406#113	蔡宗河		
130	水上鄉	下寮村活動中心	30	水上鄉下寮村 9 鄰 48 號	王品涵	05-2682406#113	劉俊成		
131	水上鄉	溪洲村活動中心	30	水上鄉溪洲村 13 鄰 82 之 1 號	王品涵	05-2682406#113	林基農		
132	水上鄉	柳新村活動中心	20	水上鄉柳新村凌雲二村 285 之 1 號	王品涵	05-2682406#113	毛聖鑫		
133	水上鄉	義興村活動中心	20	水上鄉義興村番子寮 2 鄰 58 號	王品涵	05-2682406#113	王清涼		
134	水上鄉	中庄村活動中心	30	水上鄉中庄村 16 鄰 40-2 號	王品涵	05-2682406#113	張新德		
135	水上鄉	忠和村活動中心	30	水上鄉忠和村 7 鄰 77 之 1 號	王品涵	05-2682406#113	李元和		
136	水上鄉	水上鄉公所三樓	30	水上鄉水上村水上村正義路 141 號	王品涵	05-2682406#113	王啟澧		
137	水上鄉	奉天宮濟公廟	50	水上鄉寬士村崎仔頭 736 之 1 號	王品涵	05-2682406#113	賴銘銓		
138	中埔鄉	中埔鄉公所	60	中埔鄉中埔村 128 號	柯淵倫	05-2533321#105	吳文記		嘉義縣政府 社會局 (102.09.21) 中埔鄉公所 (104.04.01)
139	中埔鄉	龍門社區活動中心	60	中埔鄉龍門村龍山脚 33 號	柯淵倫	05-2533321#105	張寶堂		
140	中埔鄉	圓山托兒所	50	中埔鄉同仁村同仁 1-9 號	柯淵倫	05-2533321#105	黃慧如		
141	中埔鄉	和興社區活動中心	30	中埔鄉和興村中華路 305 巷 246 號	柯淵倫	05-2533321#105	郭進發		
142	中埔鄉	三和公園活動中心	30	中埔鄉和睦村 13 鄰中華路 630 巷 43-3 號	柯淵倫	05-2533321#105	葉瑞華		
143	中埔鄉	義仁社區活動中心	30	中埔鄉義仁村挖仔厝 17 號前面	柯淵倫	05-2533321#105	陳沁芬		
144	中埔鄉	金蘭社區活動中心	30	中埔鄉金蘭村 1 鄰 14 號	柯淵倫	05-2533321#105	陳季英		
145	中埔鄉	瑞豐社區活動中心	30	中埔鄉瑞豐村坎脚 45 號	柯淵倫	05-2533321#105	范植喜		
146	中埔鄉	汧水社區活動中心	30	中埔鄉汧水村竹頭崎 20 號	柯淵倫	05-2533321#105	吳金才		
147	中埔鄉	裕民社區活動中心	30	中埔鄉裕民村石頭厝 8 號之 1	柯淵倫	05-2533321#105	許清興		

項次	鄉鎮市	收容所名稱	容納人數	地址	公所 聯絡人	公所 聯絡電話	收容所 負責人	收容所負責人 聯絡電話	建檔日期
148	中埔鄉	深坑社區活動中心	30	中埔鄉深坑村深坑 85 號之 2	柯淵倫	05-2533321#105	許清興		
149	中埔鄉	隆興社區活動中心	30	中埔鄉隆興村中正路 515 號	柯淵倫	05-2533321#105	陳台生		
150	中埔鄉	頂埔社區活動中心	30	中埔鄉頂埔村 8 鄰頂埔 10-6 號	柯淵倫	05-2533321#105	吳金才		
151	中埔鄉	社口社區活動中心	30	中埔鄉社口村 9 鄰番仔坑 7 號之 1	柯淵倫	05-2533321#105	陳建隆		
152	中埔鄉	灣潭社區活動中心	30	中埔鄉灣潭村客庄 15 鄰 15-7 號	柯淵倫	05-2533321#105	高淑真		
153	中埔鄉	和睦社區活動中心	30	中埔鄉和睦村 14 鄰公館 42-18 號	柯淵倫	05-2533321#105	葉瑞華		
154	中埔鄉	興化廡社區活動中心	50	中埔鄉富收村興化廡 23-60 號	柯淵倫	05-2533321#105	詹月秋		
155	中埔鄉	和美社區活動中心	100	中埔鄉和美村 7 鄰忠明路 40 巷 8 號	柯淵倫	05-2533321#105	蔡傳信		
156	中埔鄉	同仁社區活動中心	30	中埔鄉同仁村 11 鄰同仁 164 號之 5	柯淵倫	05-2533321#105	許萬全		
157	中埔鄉	石礪社區活動中心	50	中埔鄉石礪村 13 鄰 22-1 號	柯淵倫	05-2533321#105	范植喜		
158	中埔鄉	和興國小圖書室	100	中埔鄉和興村 33 鄰和興路 91 號	柯淵倫	05-2533321#105	林金進		
159	中埔鄉	同仁國小禮堂	100	中埔鄉同仁村 24 號	柯淵倫	05-2533321#105	黃照恩		
160	中埔鄉	灣潭國小視聽教室	50	中埔鄉灣潭村 17 鄰 1-1 號	柯淵倫	05-2533321#105	李淑惠		
161	中埔鄉	中埔國中活動中心	500	中埔鄉中埔村 177 號	柯淵倫	05-2533321#105	何玉翔		
162	中埔鄉	三層國小視聽教室	50	中埔鄉三層村崎頭仔 1 號	柯淵倫	05-2533321#105	黃照恩		
163	中埔鄉	社口國小禮堂	200	中埔鄉隆興村 2 鄰 8 號	柯淵倫	05-2533321#105	蕭榮輝		
164	中埔鄉	中埔國小活動中心	100	中埔鄉中埔村中正路 1 號	柯淵倫	05-2533321#105	陳威良		
165	中埔鄉	汙水國小餐廳	50	中埔鄉汙水村 5 鄰 16 號	柯淵倫	05-2533321#105	林松潔		
166	中埔鄉	和睦國小綜合教室	100	中埔鄉和美村後庄 16 號	柯淵倫	05-2533321#105	李永謀		
167	中埔鄉	頂六國小活動中心	100	中埔鄉金蘭村頂山門 25 號	柯淵倫	05-2533321#105	黎萬元		
168	中埔鄉	中山國小視聽教室	30	中埔鄉石礪村 22 號	柯淵倫	05-2533321#105	李明政		
169	中埔鄉	大有國小圖書館	50	中埔鄉裕民村石頭厝 17 號之 1	柯淵倫	05-2533321#105	黃正發		
170	中埔鄉	中山藤寮分校童軍營區前排教室	50	中埔鄉石礪村藤寮 54 號	柯淵倫	05-2533321#105	李崇傑		
171	中埔鄉	東興社區活動中心	30	中埔鄉東興村 5 鄰 25-1 號	柯淵倫	05-2533321#105	汪聰弦		
172	竹崎鄉	沙坑社區活動中心	20	嘉義縣竹崎鄉沙坑村 8 鄰水坑 56 之 8 號	蘇素蓮	05-2611010#142			嘉義縣政府 社會局 (102.09.21)
173	竹崎鄉	獅埕社區活動中心	20	嘉義縣竹崎鄉獅埕村 8 鄰許厝 8 之 2 號	蘇素蓮	05-2611010#142			嘉義縣政府 社會局 (102.09.21)
174	竹崎鄉	灣橋社區活動中心	30	嘉義縣竹崎鄉灣橋村 16 鄰灣橋 172 號	蘇素蓮	05-2611010#142			嘉義縣政府 社會局 (102.09.21)
175	竹崎鄉	鹿滿社區活動中心	20	嘉義縣竹崎鄉鹿滿村 7 鄰麻箕埔 95-1 號	蘇素蓮	05-2611010#142			嘉義縣政府 社會局 (102.09.21)
176	竹崎鄉	龍山社區活動中心	30	嘉義縣竹崎鄉龍山村 14 鄰大庭 23-1 號	蘇素蓮	05-2611010#142			嘉義縣政府 社會局 (102.09.21)
177	竹崎鄉	復金社區活動中心	20	嘉義縣竹崎鄉復金村復鼎金 59-1 號	蘇素蓮	05-2611010#142			嘉義縣政府 社會局 (102.09.21)

項次	鄉鎮市	收容所名稱	容納人數	地址	公所 聯絡人	公所 聯絡電話	收容所 負責人	收容所負責人 聯絡電話	建檔日期
178	竹崎鄉	中華社區活動中心	20	嘉義縣竹崎鄉中和村奮起湖 164 號	蘇素蓮	05-2611010#142			
179	竹崎鄉	紫雲社區活動中心	20	嘉義縣竹崎鄉紫雲村 11 鄰大竹園 3-2 號	蘇素蓮	05-2611010#142			
180	竹崎鄉	竹崎老人文康中心	80	嘉義縣竹崎鄉竹崎村中正路 96 號	蘇素蓮	05-2611010#142			
181	竹崎鄉	竹崎高中學生活動中心	60	嘉義縣竹崎鄉竹崎村文化路 23 號	蘇素蓮	05-2611010#142			
182	竹崎鄉	竹崎國小中正堂	60	嘉義縣竹崎鄉竹崎村文化路 28 號	蘇素蓮	05-2611010#142			
183	竹崎鄉	鹿滿國小活動中心	60	嘉義縣竹崎鄉鹿滿村鹿鳴路 2 號	蘇素蓮	05-2611010#142			
184	竹崎鄉	白杞社區活動中心	20	嘉義縣竹崎鄉白杞村 4 鄰白杞 42-1 號	蘇素蓮	05-2611010#142			
185	竹崎鄉	金獅社區活動中心	20	嘉義縣竹崎鄉金獅村 11 鄰金獅寮 31 號	蘇素蓮	05-2611010#142			
186	竹崎鄉	義仁社區活動中心	20	嘉義縣竹崎鄉義仁村 7 鄰坪頂 14-1 號	蘇素蓮	05-2611010#142			
187	竹崎鄉	義隆社區活動中心	20	嘉義縣竹崎鄉義隆村 3 鄰山知崙 7-1 號	蘇素蓮	05-2611010#142			
188	竹崎鄉	義和村活動中心	20	嘉義縣竹崎鄉義和村 4 鄰山子門 23 號	蘇素蓮	05-2611010#142			
189	竹崎鄉	坑頭村活動中心	20	嘉義縣竹崎鄉坑頭村 8 鄰復原莊 20 號	蘇素蓮	05-2611010#142			
190	竹崎鄉	昇平社區活動中心	20	嘉義縣竹崎鄉昇平村 6 鄰頂埔 93-4 號	蘇素蓮	05-2611010#142			
191	竹崎鄉	光華社區活動中心	20	嘉義縣竹崎鄉光華村 5 鄰 27 號	蘇素蓮	05-2611010#142			
192	梅山鄉	瑞峰活動中心	50	嘉義縣梅山鄉瑞峯村生毛樹 12 號	李寶旗	05-2622121#165	王明成		
193	梅山鄉	瑞里活動中心	50	嘉義縣梅山鄉瑞里村幼葉林 55 號	李寶旗	05-2622121#165	蔡明月		嘉義縣政府 社會局 (102.09.21)
194	梅山鄉	龍眼活動中心	50	嘉義縣梅山鄉龍眼村龍眼林 3-1 號	李寶旗	05-2622121#165	吳福仁		梅山鄉公所 (102.05.02)
195	梅山鄉	碧湖活動中心	50	嘉義縣梅山鄉碧湖村堀尺嶺 9-1 號	李寶旗	05-2622121#165	吳福仁		
196	梅山鄉	太興活動中心	50	嘉義縣梅山鄉太興村太興 5 號	李寶旗	05-2622121#165	李金秋		
197	梅山鄉	太平活動中心	50	嘉義縣梅山鄉太平村大坪 4 號	李寶旗	05-2622121#165	李金秋		
198	番路鄉	江西社區活動中心	30	嘉義縣番路鄉江西村 4 鄰 3 號	陳采函	052591951#137			
199	番路鄉	內甕社區活動中心	30	嘉義縣番路鄉內甕村 3 鄰 38-29 號	陳采函	052591951#137			
200	番路鄉	新福社區活動中心	30	嘉義縣番路鄉新福村 6 鄰 14 號	陳采函	052591951#137			
201	番路鄉	民和國民小學	60	嘉義縣番路鄉下坑村菜公店 91 號	陳采函	052591951#137			
202	番路鄉	民和社區活動中心	30	嘉義縣番路鄉民和村 4 鄰 12 號	陳采函	052591951#137			嘉義縣政府 社會局 (102.09.21)
203	番路鄉	番路社區活動中心	30	嘉義縣番路鄉番路村 4 鄰 54 號	陳采函	052591951#137			
204	番路鄉	觸口社區活動中心	30	嘉義縣番路鄉觸口村 16 鄰 137-2 號	陳采函	052591951#137			
205	番路鄉	大湖社區活動中心	30	嘉義縣番路鄉大湖村 10 鄰火燒寮 1-1 號	陳采函	052591951#137			
206	番路鄉	公田社區活動中心	30	嘉義縣番路鄉公田村 6 鄰 34-1 號	陳采函	052591951#137			
207	番路鄉	隙頂國民小學	60	嘉義縣番路鄉公田村隙頂 40 號	陳采函	052591951#137			
208	番路鄉	隙頂國小草山分校	60	嘉義縣番路鄉草山村 22 號	陳采函	052591951#137			

項次	鄉鎮市	收容所名稱	容納人數	地址	公所 聯絡人	公所 聯絡電話	收容所 負責人	收容所負責人 聯絡電話	建檔日期
209	番路鄉	半天岩紫雲寺	100	嘉義縣番路鄉民和村 2 鄰岩仔 6 號	陳采函	052591951#137			
210	番路鄉	龍隱寺	60	嘉義縣番路鄉觸口村 14 鄰觸口 1 號	陳采函	052591951#137			
211	番路鄉	大湖國小	60	嘉義縣番路鄉大湖村下坪仔 8 號	陳采函	052591951#137			
212	番路鄉	大埔國小永興分校	60	嘉義縣番路鄉草山村永興 22 號	陳采函	052591951#137			
213	番路鄉	老人文康中心	30	嘉義縣番路鄉下坑村 4 鄰 101-5 號	陳采函	052591951#137			
214	番路鄉	黎明國小	60	嘉義縣番路鄉觸口村觸口 164 號	陳采函	052591951#137			
215	大埔鄉	北極殿	50	嘉義縣大埔鄉大埔村 137 號	謝安琪	05-2521310#41			
216	大埔鄉	大埔國小教室	200	嘉義縣大埔鄉大埔村 57 號	謝安琪	05-2521310#41			
217	大埔鄉	大埔國中	150	嘉義縣大埔鄉茄苳村竹圍仔 5 號	謝安琪	05-2521310#41			
218	大埔鄉	大埔鄉公所	30	嘉義縣大埔鄉大埔村 54 號	謝安琪	05-2521310#41			
219	大埔鄉	圖書館	50	嘉義縣大埔鄉大埔村 53 之 2 號	謝安琪	05-2521310#41			
220	大埔鄉	茄苳活動中心	150	嘉義縣大埔鄉茄苳村竹圍仔 38 之 1 號	謝安琪	05-2521310#41			
221	大埔鄉	坪林分校	29	嘉義縣大埔鄉茄苳村 8 林坪林 24 號	謝安琪	05-2521310#41			
222	大埔鄉	西興活動中心	77	嘉義縣大埔鄉西興村 3 鄰菜瓜坪 4 之 1 號	謝安琪	05-2521310#41			
223	大埔鄉	埔頂集會所	80	嘉義縣大埔鄉永樂村 4 鄰埔頂 13-1 號	謝安琪	05-2521310#41			
224	大埔鄉	大埔零售公有市場	115	嘉義縣大埔鄉大埔村 162-9 號	謝安琪	05-2521310#41			
225	大埔鄉	大埔國中禮堂		嘉義縣大埔鄉茄苳村竹圍仔 5 號	謝安琪	05-2521310#41			
226	阿里山鄉	阿里山鄉災變庇護所	120	嘉義縣阿里山鄉樂野 69 之 2 號	楊鎧榭	05-2562547#170			嘉義縣政府 社會局 (102.09.21)
227	阿里山鄉	阿里山聯合社區活動中心	50	嘉義縣阿里山鄉中正村 52 號	楊鎧榭	05-2562547#170			
228	阿里山鄉	十字社區活動中心	20	嘉義縣阿里山鄉十字村 52 號	楊鎧榭	05-2562547#170			
229	阿里山鄉	樂野社區活動中心	20	嘉義縣阿里山鄉樂野村 52 號	楊鎧榭	05-2562547#170			
230	阿里山鄉	阿里山國民中小學	100	嘉義縣阿里山鄉樂野村 1 鄰 32 號	楊鎧榭	05-2562547#170			
231	阿里山鄉	達邦國小	50	嘉義縣阿里山鄉達邦村 1 鄰 1 號	楊鎧榭	05-2562547#170			
232	阿里山鄉	十字國小	80	嘉義縣阿里山鄉十字村 16 號	楊鎧榭	05-2562547#170			
233	阿里山鄉	來吉國小	50	嘉義縣阿里山鄉來吉村 4 鄰 91 號	楊鎧榭	05-2562547#170			
234	阿里山鄉	山美國小	100	嘉義縣阿里山鄉山美村 61 號	楊鎧榭	05-2562547#170			
235	阿里山鄉	新美國小	160	嘉義縣阿里山鄉新美村 4 鄰 78 號	楊鎧榭	05-2562547#170			
236	阿里山鄉	香林國小	100	嘉義縣阿里山鄉香林村 2 鄰 41 號	楊鎧榭	05-2562547#170			
237	阿里山鄉	茶山國小	30	嘉義縣阿里山鄉茶山村 3 鄰 47 號	楊鎧榭	05-2562547#170			

附錄十二、鄉（鎮、市）「水災危險潛勢地區保
全計畫」參考範本格式

○○鄉（鎮、市、區）「水災危險潛勢地區保全計畫」

一、目的

為充分掌握轄內水災危險潛勢地區，及其保全住戶、保全對象，俾於颱風豪雨期間，及時有效疏散撤離保全對象（居民）至安全避難處所，以保障居民生命財產安全。

二、轄內水災危險潛勢地區及保全對象（本項所列之表、圖為保全計畫最重要部分，一定要建立）

本鄉（鎮、市、區）參考○○縣(市)淹水潛勢圖、歷年調查容易淹水地點（村里）及有實際執行水災疏散撤離之區域，列為水災危險潛勢地區。

依據水災危險潛勢地區、保全對象、避難處所及疏散撤離緊急通報人（村里長）等資料，製作成「水災危險潛勢地區保全計畫表」（如附表一），並依保全計畫表所列各水災危險地點製作疏散避難地圖（如附圖一至○）。

同時建立轄內或蒐集鄰近避難收容所資訊（如附表二）及建立保全對象清冊（包括弱勢族群或護理之家）（如附表三）。

三、疏散避難人員編組與分工

【由各鄉鎮市區依現行規定或實務運作，簡要說明編組與分工（如附表○）。如依○○鄉災害應變中心作業要點（如附錄○）】

四、疏散撤離作業程序

【由各鄉鎮市區依現行規定或實務運作，簡要說明疏散撤離作業流程，包括撤離如何決策、命令下達、如何通知撤離民眾、如何執行、收容所開設、回報等。如依○○鄉○○作業規定（如附錄○）】

五、其他事項

【未納入前四項之事項，可分條列說明】

附錄十二-附表一、○鄉（鎮、市、區）水災危險潛勢地區保全計畫表

水災危險潛勢地區 (鄉鎮市區-村里)	保全 戶數	保全人數	避難處所	避難所地址	<u>村里長 (撤離通 報)</u>	聯絡電話
本表內容製作如各欄位 說明 * 潛勢地區必須填註 <u>鄉 鎮市區</u> 及 <u>村里</u> ，如屬 局部地點或道路亦應 註明所屬 <u>村里</u> 。 * 潛勢地區必須配合疏 散避難地圖，如水災 地點多，可分割多張。	填寫 戶數	填寫人數 * 僅填寫人數， 另必須詳細造 冊（包含弱勢 族群或護理之 家等）。 * 上述保全對象 清冊，為中央 災害防救訪評 工作查核項 目。	填寫避難處所	填寫避難處所地址	<u>村里長姓名</u> * 村里長為通 知疏散撤離 負責人，係 執行職務必 要範圍（個 資應列）	<u>村里長電話</u> * 辦公室電話 或行動電話
××鎮六安里	150	520	○○國小		黃○○	06-xxxxxxx
××鎮建南里	100	400	○○國小		莊○○	0933xxxxx ✓
××鎮忠仁里			○香客大樓		王○○	
××鎮子龍里			○○國小		黃○○	
××鎮頂部里			○活動中心		林○○	

附錄十二-附表二、○鄉（鎮、市、區）轄內或鄰近避難收容所一覽表（格
式可修正或依現行格式）

鄉鎮市	避難所名稱	地址	聯絡人	聯絡電話	收容人數

附錄十二-附表三、○鄉（鎮、市、區）水災危險潛勢地區保全對象清冊（必
列，中央災害訪評查核重點，惟需注意個資保護）

【以現行格式製作】

附錄十二-附表○、○○○○○○○

附錄十二-附圖一、○○鄉(鎮、市、區)○○村里水災疏散避難地圖



附錄十二-附圖二、○○鄉(鎮、市、區)※※村里水災疏散避難地圖

附錄十二-附圖三、○○鄉(鎮、市、區)**村里水災疏散避難地圖

附錄十二-附錄○、各級政府災時對疏散撤離之作業分工事項表(必列)
 (行政院秘書處 99 年 8 月 16 日院臺忠字第 0990102203 號函)

單位 執行內容	中央政府	縣(市) 政府	鄉(鎮、 市)公所	村里	備註
1. 提供地方警戒資訊	◎ (給縣市)	○ (給鄉鎮)	○ (給村里)		含公路通阻與封橋封路資訊
2. 劃定管制區	△ (協助縣市)	◎ (負責劃定)	○ (協助縣市)		管制區禁止民眾進入活動
3. 劃定應撤離村里		○ (協助鄉鎮)	◎ (負責劃定)		
4. 建立應撤離名冊		△ (協助並確認)	○ (綜整名冊)	◎ (統籌負責)	鄉(鎮、市)公所應調派必要行政人力，協助村里進行調查作業。
5. 收容場所準備	△ (其他支援)	○ (協助並確認)	◎ (統籌負責)		含各類物資之整備
6. 提供交通工具	△ (其他支援)	◎ (統籌負責)	○ (協助)		
7. 下達疏散撤離命令並通知應撤離村里		○ (協助鄉鎮)	◎ (統籌負責)		
8. 通知應撤離民眾			○ (協助並確認)	◎ (統籌負責)	由警政、消防系統共同協助村里辦理通知民眾撤離事宜(含集合時間及地點之通知)。
9. 回報中央疏散情形		◎ (統籌負責)	○ (協助)		輸入 EMIS 災情系統
10. 通知民眾返家		△ (交通支援)	◎ (統籌負責)	○ (協助並確認)	

備註：◎-主辦、○-協辦、△-支援

附錄十三、水災緊急通報人員一覽表

(106年03月更新)

嘉義縣災害應變中心縣政府各編組單位、人員緊急聯絡電話一覽表

編組單位	職稱	姓名	聯絡電話	傳真	
縣政府	縣長	張花冠	公：05-3620123 分機 209、210	公：05-3620102	
			行動電話：手機	私： 司機： 隨扈：	
			副縣長	吳芳銘	公：05-3620123 分機 205
	秘書長	張志銘	宿舍：	私：	
			行動電話：	(秘書)	
			公：05-3620123 分機 151~154	公：05-3621653	
	消防局	局長	黃志榮	公：05-3620233 分機 370	05-3622625
				私：	
				行動電話：	
災害管理 科科長		許明義	公：05-3620233 分機 320	05-3623413	
			私：		
			行動電話：		
災害管理 科科員		黃翊寧	公：05-3620233 分機 321	指揮中心 05-3620359 應變中心 05-3623559 應變中心 05-3623560	
			私：		
			行動電話：		
警察局	局長	林清求	公：05-3620231	05-3620394	
			私：		
			行動電話：		
	民防管制 中心主任	謝順棟	公：05-3620235-236	警用電話報修 3620200 或 *5095 黃技佐	
			私：		
			行動電話：		
	民防管制 中心書記	吳芳慶	公：05-3620235-236	警用電話直撥 1258	
			私：		
			行動電話：		

社會局	局長	楊健人	公：05-3620900 分機 2100、2101	05-3625097	
			私：		
			行動電話：		
	社會救助 科科長	陳虹米	公：05-3620900 分機 2600	05-3627391 李姚蓉分機 2612 警用 752-5919	
			私：		
			行動電話：		
社會救助 科辦事員	曾秀靖	公：05-3620900 分機 2611			
		私：			
		行動電話：			
衛生局	局長	許家禎	公：05-3620600-301	05-3620604	
			私：		
			行動電話：		
	醫政科 科長	趙紋華	公：05-3620418		
			私：		
			行動電話：		
	醫政科 技正	邱妙薰	公：05-3620413		
			私：		
			行動電話：		

嘉義縣災害應變中心縣政府各編組單位、人員緊急聯絡電話一覽表

編組單位	職稱	姓名	聯絡電話	傳真
水利處	處長	林谷樺	公：05-3620123 分機 779	05-3620273
			私：	
			行動電話：	
	水利管理 科科長	陳皇成	公：05-3620123 分機 760	緊急應變小組 05-3628534 05-3625043
			私：	
			行動電話：	
	水利管理 科技士	吳宗富	公：05-3620123 分機 768、767	傳真：05-3620633 警用 752-5960
			私：	
			行動電話：	
	水土保持 科科長	張志聰	公：05-3620123 分機 333	05-3620157
			行動電話：	
水土保持 科技士	蔡孟樺	公：05-3620123 分機 376		
		行動電話：		
下水道工 程科科長	孫偉騰	公：05-3620123 分機 511	05-3621203	
		行動電話：		
下水道工 程科技士	蕭全佑	公：05-3620123 分機 477		
		私：		
		行動電話：		
經濟發 展處	處長	林學監	公：05-3620123 分機 102	05-3623883
			私：	
			行動電話：	
	使用管理 科科長	劉錦隆	公：05-3620123 分機 176	
			私：	

			行動電話：	
	使用管理 科技士	黃敦約	公：05-3620123 分機 157	
			私：	
			行動電話：	
建設處	處長	林永福	公：05-3622712 分機 111	05-3620426
			私：	
			行動電話：	
	建設管理 科科長	林豐洲	公：05-3622712 分機 301	05-3620277 道路工程科 何宜忠科長
			私：	
			行動電話：	
	建設管理 科技士	黃盈凱	公：05-3622712 分機 303	
			私：	
			行動電話：	
	道路管理 科科長	楊凱翔	公：05-3622712 分機 601	05-3621846*808 警用電話 752-5966
			私：	
			行動電話：	
道路管理 科技士	江嘉慶	公：05-3622712 分機 604		
		私：		
		行動電話：		

嘉義縣災害應變中心縣政府各編組單位、人員緊急聯絡電話一覽表

編組單位	職稱	姓名	聯絡電話	傳真	
民政處	處長	陳宏基	公：05-3620123 分機 415	05-3620337	
			私：		
			行動電話：		
	自治行政科科長	呂肇凱	公：05-3620123 分機 418		
			私：		
			行動電話：		
	自治行政科科員	蔡文豪	公：05-3620123 分機 419		
			私：		
			行動電話：		
	兵役科科長	蘇富活	公：05-3620123 分機 460		宗教禮俗科長林小夏 公：3620123 分機 424
			私：		手機：
			行動電話：		原住民行政科
兵役科書記	林淑華	公：05-3620123 分機 466	科長江啟元分機 426		
		私：	手機：0932849407		
		行動電話：	科員黃安德分機 422 手機		
農業處	處長	林良懋	公：05-3620123 分機 320	05-3621297 王秀媚 警用 752-5965	
			私：		
			行動電話：		
	農務科科長	李秋瑩	公：05-3620123 分機 329		
			私：		
			行動電話：		
農務科	吳振中	公：05-3620123 分機 508			

	科員		私： 行動電話：	
環境保 護局	局長	顏旭明	公：05-3620800 分機 295	05-3620828
			私：	
			行動電話：	
	廢棄物管 理科科長	謝政哲	公：05-3620800 分機 300	05-3620823 警用 752-5916
			私：	
			行動電話：	
廢棄物管 理科技士	涂志信	公：05-3620800 分機 305		
		私：		
		行動電話：		
文化觀 光局	局長	許有仁	公：05-3628123 分機 200	05-3627388
			私：	
			行動電話：	
	科長	翁順源	公：05-3628123 分機 102	05-3627591
			私：	
			行動電話：	
	技士	林伊澤	公：05-3628123 分機 105	
			私：	
			行動電話：	

嘉義縣災害應變中心縣政府各編組單位、人員緊急聯絡電話一覽表

編組單位	職稱	姓名	聯絡電話	傳真
新聞行銷處	處長	李雅貞	公：05-3620123 分機 868	05-3621657 李雅貞處長
			私：	
			行動電話：	
	公共關係科科長	陳保名	公：05-3620123 分機 179	警用 752-5975
			私：	
			行動電話：	
公共關係科科員	翁于峰	公：05-3620123 分機 829		
		私：		
		行動電話：		
行政處	處長	邱美切	公：05-3620123 分機 215	05-3620340
			私：	
			行動電話：	
	庶務科科長	王信鑑	公：05-3620123 分機 222	
			私：	
庶務科技士	林煥錡	公：05-3620123 分機 586		
		私：		
		行動電話：		
地政處	處長	林聰利	公：05-3620118	05-3620376
			私：	
			行動電話：	
	重劃科科長	潘永豐	公：05-3620123 分機 441	
			私：	
			行動電話：	

	重劃科 科員	黃正宜	公：05-3620123 分機 442	
			私：	
			行動電話：	
財政稅 務局	局長	簡世明	公：05-3620880 05-3620110	05-3620007
			私：	
			行動電話：	
	財務管理 科科長	王美藝	公：05-3620123 分機 340	
			私：	
			行動電話：	
	財務管理 科科員	薛丹桂	公：05-3620123 分機 341	
			私：	
			行動電話：	
綜合規 劃處	處長	李明岳	公：05-3620119	05-3621429 陳俊安分機 290
			私：	
			行動電話：	
	管制考核 科科長	林逸舒	公：05-3620123 分機 240	
			私：	
			行動電話：	
資訊管理 科科長	蔡明倫	公：05-3620123 分機 229	05-3620356	
		私：		
		行動電話：		

嘉義縣災害應變中心縣政府各編組單位、人員緊急聯絡電話一覽表

編組單 位	職稱	姓名	聯絡電話	傳真
教育處	處長	王建龍	公：05-3620123 分機 300	05-3620380
			私：	警用 752-5967

	國民教育科科長	顏廷育	行動電話：	
			公：05-3620123 分機 307	
			私：	
	國民教育科輔導員	徐英傑	行動電話：	
			公：05-3620123 分機 561	
			私：	
人事處	處長	劉燦慶	行動電話：	05-3622701 05-3622697
			公：05-3620123 分機 360	
			私：	
	考核訓練科科長	陳德宗	行動電話：	
			公：05-3620123 分機 406	
			私：	
	考核訓練科科員	蕭淵云	行動電話：	
			公：05-3620123 分機 562	
			私：	
主計處	處長	陳明儷	行動電話：	05-3622993 會計科 王明哲分機 522
			公：05-3620123 分機 348	
			私：	
	統計科科長	沈靜珠	行動電話：	
			公：05-3620123 分機 358	
			私：	
	帳減科書記	呂日嵐	行動電話：	
			公：05-3620123 分機 573	
			私：	
公共汽車管理	處長	吳金對	行動電話：	05-2788210 公車調派
			公：05-2788177 分機 301	
			私：	

處	業務課 課長兼 站長	吳寶同	行動電話：	鍾 齡分機 218 公:05-2788371 手機:
			公：05-2788177 分機 802	
			私：	
	行政室 主任	林春福	行動電話：	
			公：05-2788177 分機 206	
			私：	
	行政室 事務工	彭心怡	行動電話：	
			公：05-2788177 分機 208	
			私：	
			行動電話：	

嘉義縣災害應變中心縣政府各編組單位、人員緊急聯絡電話一覽表

編組單位	職稱	姓名	聯絡電話	傳真
動員會 報	秘書	黃本富	公：3620123 分機 417	05-3620117
			私：	
			行動電話：	
	科員	吳佳霖	公：05-3620123 分機 461	
私：				
災害防 救辦公 室	主任	吳芳銘	公：05-3620123 分機 205	05-3620415
			專線：	
			行動電話：	
	副主任	張志銘	公：05-3620123 分機 151~154	公：05-3621653
			私：	
			行動電話：	

	執行秘書	黃志榮	公：05-3620233 分機 370	05-3622625
			私：	
			行動電話：	
行動通信業者	中華電信	陳三元	公：05-2445131	
			行動電話：	
	謝錫郎	公：05-2444318		
		行動電話：		
	台哥大	陳佳哲	公：05-3102270 分機 62520	
			行動電話：	
	遠傳	蔡育霖	公：07-9716233	
			行動電話：	
	亞太	江順吉	公：06-5111624	
			行動電話：	
	威寶	陳顯宗	公：05-2344110 分機 9700	
			行動電話：	
固網業者	中華	陳三元	公：05-2445131	
			行動電話：	
	台灣固網	陳佳哲	公：05-3102270 分機 62520	
			行動電話：	
	新世紀資通	蔡育霖	公：07-9716233	
			行動電話：	
	亞太	江順吉	公：06-5111624	
			行動電話：	
	台灣之星	陳顯宗	公：05-2344110 分機 9700	
			行動電話：	

嘉義縣災害應變中心各事業單位、人員緊急聯絡電話一覽表

編組單位	職稱	姓名	聯絡電話	傳真
欣嘉石油氣有限公司	經理	林良甲	公：05-2284208 分機 101	05-2284149
			私：	
			行動電話：	
	副理	張嘉和	公：05-2284208 分機 152	
			私：	
			行動電話：	
工程司	陳松瑩	公：05-2284208 分機 153		
		私：		
		行動電話：		
嘉義汽車客運股份有限公司	董事長	蔡佳宏	公：	05-2753048
			私：	
			行動電話：	
	副理		公：	
			私：	
			行動電話：	
	課長	蔡政哲	公：05-2750895 分機 205	
			私：	
			行動電話：0924068881	
臺灣電力股份有限公司嘉義區營業處	處長	蔡志孟	公：05-2226711 分機 2500	05-2222420 05-2273966
			私：	
			行動電話：	
	維護組經理	陳國慧	公：05-2226711 分機 3200 通報 2503	
			私：	
			行動電話：	

	電務督導	黃明陽	公：05-2226711 分機 2503	
			私：	
			行動電話：	
臺灣鐵路管理局特種防護團嘉義地區緊急應變小組	站長	曾清楠	公：05-2232907	05-2278958
			私：	
			行動電話：	
	站務主任	呂素繁	公：05-2228904	
			私：	
			行動電話：	
站務佐理	張潔瑩	公：05-2240941 05-2166557		
		私		
		行動電話		
中華電信公司嘉義營運處	總經理	黃格至	公：05-2444560	05-3443234
			私：	
			行動電話：	
	主任	謝錫郎	公：05-2444317	應變專線 05-3443247
			私：	
			行動電話：	
	股長	沈寶麟	公：05-3442041	朴子營業處林主任 朴子營業處電話 05-3442041
			私：	
			行動電話：	

嘉義縣災害應變中心各事業單位、人員緊急聯絡電話一覽表

編組單位	職稱	姓名	聯絡電話	傳真
嘉南農田水利會嘉義區管理處	主任	李英華	公：05-2259365	05-2230562
			私：	
			行動電話：	
	股長	趙貴良	公：05-2229414	
			私：	
			行動電話：	
	管理員	劉芳炆	公：05-2229414	
			私：	
			行動電話：	
嘉南農田水利會朴子區管理處	主任	陳英仕	公：05-3798011	05-3700495
			私：	
			行動電話：	
	股長	陳永淳	公：05-3798011	
			私：	
			行動電話：	
	助理工程師	陳志明	公：05-3798011	
			私：	
			行動電話：	
經濟部水利署第五河川局	局長	陳中憲	公：05-2550201	05-2399279
			私：	
			行動電話：	
	規劃課課長	白文祥	公：05-2550181	05-2304411
			私：	
			行動電話：	

	規劃課 工程員	陳滢至	公：05-2304403, 2304406-183 私： 行動電話：				
嘉義後 備指揮 部	指揮官	陳弘毅	公：05-2276018 私： 行動電話：	05-2287097 副旅長 參謀主任 政戰處長			
			中校		陳威竹	公：05-2287091 私： 行動電話：	
						上尉	邱聖捷
	處長	陳嘉盈	公：05-2782861 分機 2301 私： 行動電話：		05-2787921 應變小組電話 05-2744967 05-2744968(傳真)		
			養護課 課長		黃威龍		
						助理 工務員	李嘉欣

嘉義縣災害應變中心各事業單位、人員緊急聯絡電話一覽表

編組單位	職稱	姓名	聯絡電話	傳真
交通部 公路總局西部 濱海公路南區 工程處第一工 務段	處長	楊宗岳	公：05-3628111 分機 201	05-3628799
			私：	
			行動電話：	
	工程課 課長	溫宏發	公：05-3628111 分機 221	
			私：	
	承辦人	江明松	公：05-3628111 分機 229	
私：				
臺灣自來水股 份有限公司第 五區管 理處	處長	穆岳鈞	公：05-2223238	05-2239582
			私：	
			行動電話：	
	操作課 課長	蕭博元	公：05-2252670 分機 350	05-2245800 朴子服務所 營業電話 05-3792117 傳真電話 05-3708410
			私：	
			行動電話：	
	操作課 技術士	王贊賓	公：05-2252670 分機 356	
			私：	
			行動電話：	
臺灣中 油股份有 限公司油 品行銷事 業部嘉 南營業 處	處長	詹培得	公：05-2496001	05-2496149
			私：	
			行動電話：	
	工業安全 衛生組長	蔡瑞聲	公：05-2496141	
			私：	
			行動電話：	

	工業安全 衛生師	張智媛	公：05-2496147	
			私：	
			行動電話：	
交通部 公路總 局嘉義 區監理 所	所長	劉英標	公：05-3628166	05-3622333
			私：	
			行動電話：	
	課長	吳至哲	公：05-3623939 分機 101	
			私：	
			行動電話：	
	工務員	張智凱	公：05-3623939 分機 122	
			私：	
			行動電話：	
行政院 海岸巡 防署海 岸巡防 總局中 部地區 巡防局 第四海 岸巡防 總隊	總隊長	張尹俊	公：05-3702926	05-3700310
			私：	
			行動電話：	
	主任	陳政雄	公：05-3702926 總機轉勤指中心	
			私：	
			行動電話：	
	巡防官	林文琪	公：05-3702926 分機 640232	
			私：	
			行動電話：	

嘉義縣災害應變中心各事業單位、人員緊急聯絡電話一覽表

編組單位	職稱	姓名	聯絡電話	傳真
行政院 海岸巡 防署海 洋巡防 總局第 十三海 巡隊	隊長	蔡崇謀	公：05-3472199 分機 213001	05-3473899
			私：	
			行動電話：	
	組主任	李文德	公：05-3472199 分機 213201	
			私：	
			行動電話：0972630581	
	承辦人 隊員	陳相助	公：05-3472199 分機 213212	
			私：	
			行動電話：	
行政院 農業委 員會林 務局嘉 義林區 管理處	處長	黃妙修	公：05-2782501	05-2752534
			私：	
			行動電話：	
	林政課 課長	李志珉	公：05-2787006 分機 301	
			私：	
			行動電話：	
	秘書	周恆凱	公：05-2787006 分機 206	
			私：	
			行動電話：	
交通部 觀光局 阿里山 國家風 景區管 理處	處長	馬惠達	公：05-2593900 分機 100	05-2594406 第二聯絡人 陳貞斗
			私：	
			行動電話：	
	課長	何駿驄	公：05-2593900 分機 600	
			私：	
			行動電話：	
	技士	傅崇銘	公：05-2593900 分機 603	
			私：	

			行動電話：	
臺灣港務股份有限公司高雄港務分公司布袋管理處	處長	王貞雄	公：05-3474010	05-3475256
			私：	
			行動電話：	
	助理管理師	蘇哲緯	公：05-3475267	
			私：	
			行動電話：	
交通部民用航空局嘉義航空站	主任	葉正勳	公：05-2867669	05-2868369 05-2864636
			私：	
			行動電話：	
			公：	
			私：	
			行動電話：	
嘉義氣象站	主任	宋聰助	公：05-2320143	05-2310255
			行動電話：	
			阿里山氣象站：05-2679980	
			玉山北峰氣象站：	

嘉義縣災害應變中心各事業單位、人員緊急聯絡電話一覽表

編組單位	職稱	姓名	聯絡電話	傳真
陸軍部隊訓練南區聯合測考中心(嘉義聯防區)	指揮官 少將	張維燾	公：06-6816422	06-6817031
			私：	
			行動電話：	
	裝甲科 中校科長	余添成	公：06-6816422	06-6817305
			私：	
			行動電話：	
	裝甲科 上士	何忠翰	公：06-6816422	732 臺南市白河區內 角郵政 90696 號信箱
			私：	
			行動電話：	
第五作戰區指揮部(十軍團)	指揮官 中將	陳寶餘	公：	04-25814705 參謀長賀正 0932490331
			私：	
			行動電話：	
	戰勤中心 主任	李昌展	公：04-25814705 戰勤中心	
			私：	
			行動電話：	
	作戰科 少校	彭智麟	公：	臺中新社郵政 90774 號信箱
			私：	
			行動電話：	
嘉義憲兵隊	中校隊長	林文彬	公：05-2258585 分機 101	05-2251429 (傳真前先打電話告知， 以俾切換傳真)
			私：	
			行動電話：	
	上士	陳建宇	公：05-2258585 分機 6131	
			私：	
			行動電話：	
中部地區全民戰力綜合協調	指揮官	程幼銘	行動電話：	公：04-25280611 分機 561603
	參謀長	王富甲	行動電話：	

會報	動員科 科長	譚祥霖	行動電話：	
	少校	蔡汶堯	行動電話：	
58 砲兵 指揮部	少將	賴榮傑	公：04-25615119	
			私：	
			行動電話：	
空軍四 五五聯 隊			公：05-2863473	
				05-2354780
核安監 管中心			公：02-22322220	
			私：	02-82317274
			行動電話：	02-82317284
鐵路警 察局高 鐵警務 段勤務 指揮中 心	承辦人	吳志賢	指揮中心：0910019110	
			行動電話：	04-22153547 警用電話 742-2864 742-2863

嘉義縣災害應變中心各事業單位、人員緊急聯絡電話一覽表

編組單位	職稱	姓名	聯絡電話	傳真
交通部 觀光局 雲嘉南 濱海國家 風景區 管理處	處長	鄭榮峯	公：06-7861000 分機 111	06-7861234 06-7861212
			私：	
			行動電話：	
	課長	莊鴻濱	公：06-7861000 分機 230	
			私：	
			行動電話：	
	課員	藍國峰	公：06-7861000 分機 234	
			私：	
			行動電話：	
紅十字 會嘉義 縣支會	總幹事	湯慧屏	公：05-3621207	05-3621883
			私：	
			行動電話：	
	幹事	張育駿	公：05-3621207	
			私：	
			行動電話：	
	行政事務 組組長	江綉麗	公：05-3621207	
			私：	
			行動電話：	
台灣高 速鐵路 股份有 限公司 嘉義車 站	站長	毛家鵬	公：05-3107000#50200	05-3109986
			私：	
	副站長	郭振東	公：05-3107000#50211	
			私：	
			行動電話：	
高速鐵 路工程			公：02-89691601	02-89691602

局				
高苑科大	協力團隊 計畫 主持人	鄭魁香		07-6077206
高苑科大	規劃師	沈蔚軒		
高苑科大	規劃師	周妹君		
高苑科大	規劃師	蔡孟珊		
高苑科大	規劃師	曾綉婷		
台灣新 幹線國 際工程 股份有 限公司			運轉控制中心：03-2622909 一般：03-2622907、2622908	
中央災 害應變 中心	副署長	陳文龍	行動電話：	02-81966730~31
			公：02-81966999	

嘉義縣災害應變中心各事業單位、人員緊急聯絡電話一覽表

編組單位	職稱	姓名	聯絡電話	傳真
朴子市公所	市長	王如經	公：05-3793460	05-3703519 警用 752-3270
			私：	
			行動電話：	
	課長	林國彰	公：05-3795102 分機 30	
			私：	
			行動電話：	
	里幹事	吳昱翰	公：05-3795102 分機 66	
			私：	
			行動電話：	
東石鄉公所	鄉長	林佳瑩	公：05-3732201 分機 15	05-3730473 警用 752-3271
			私：	
			行動電話：	
	課長	陳進勇	公：05-3732201 分機 11	
			私：	
			行動電話：	
	課員	劉祐利	公：05-3732201 分機 13 3731634 調解室	
			私：	
			行動電話：	
六腳鄉公所	鄉長	陳川崎	公：05-3800871	05-3804819 警用 752-3272
			私：	
			行動電話：	
	課長	柳建安	公：05-3801121 分機 116	
			私：	
			行動電話：	
	村幹事	王志弘	公：05-3801121 分機 112	
			私：	

			行動電話：	
布袋鎮公所	鎮長	陳鳳梅	公：05-3471585 分機 10	05-3476383 暫用 3477288 警用 752-3370
			私：	
			行動電話：	
	課長	陳慶昌	公：05-3475979 分機 25	
			私：	
			行動電話：	
	課員	吳麗華	公：05-3475979 分機 32	
			私：	
			行動電話：	
義竹鄉公所	鄉長	顏蔡淑惠	公：05-3412001	05-3418631
			私：	
			行動電話：	
	課長	林國財	公：05-3411314	
			私：	
			行動電話：	
	課員	林偉生	公：05-3411314 分機 174	
			私：	
			行動電話：	

嘉義縣災害應變中心各事業單位、人員緊急聯絡電話一覽表

編組單位	職稱	姓名	聯絡電話	傳真	
民雄鄉公所	鄉長	何嘉恒	公：05-2262101 分機 110	05-2262008	
			私：		
			行動電話：		
	課長	劉景昇	公：05-2262101 分機 169	05-2269572 05-2261832 警用 752-3170	
			私：		
			行動電話：		
	課員	林金珍	公：05-2262101 分機 174	警用 752-3170	
			私：		
			行動電話：		
大林鎮公所	鎮長	黃貞瑜	公：05-2652135	05-2642110 警用 752-6946	
			私：		
			行動電話：		
	課長	陳建宏	公：05-2653211 分機 116		05-2642110 警用 752-6946
			私：		
			行動電話：		
	里幹事	郭幸媚	公：05-2653211 分機 109		05-2642110 警用 752-6946
			私：		
			行動電話：		
溪口鄉公所	鄉長	劉純婷	公：05-2691559	05-2695937	
			私：		
			行動電話：		
	課長	張宏在	公：05-2695950 分機 32	建設課長 鄭慶榮	
			私：		
			行動電話：		
	村幹事	賴建文	公：05-2695950 分機 31	建設課長 鄭慶榮	
			私：		

			行動電話：	
新港鄉公所	鄉長	林茂盛	公：05-3742104 分機 111	05-3741894
			私：	
			行動電話：	
	課長	林聰輝	公：05-3742104 分機 136	
			私：	
			行動電話：	
	課員	周協世	公：05-3742104 分機 138	
			私：	
			行動電話：	
水上鄉公所	鄉長	劉敬祥	公：05-2682132	05-2684260 or 2689034 黃秘書： 警用 752-3470
			私：	
			行動電話：	
	課長	黃祖祐	公：05-2680123	
			私：	
			行動電話：	
	村幹事	呂坤霖	公：05-2680123	
			私：	
			行動電話：	

嘉義縣災害應變中心各事業單位、人員緊急聯絡電話一覽表

編組單位	職稱	姓名	聯絡電話	傳真
鹿草鄉公所	鄉長	楊秀玉	公：05-3752711 分機 20	05-3755086
			私：	
			行動電話：	
	秘書代理課長	黃國鴻	公：05-3752711 分機 38	
			私：	
			行動電話：	
	村幹事	黃靖鈞	公：05-3752711 分機 36	
			私：	
			行動電話：	
太保市公所	市長	黃榮利	公：05-3711539	05-3713003
			私：	
			行動電話：	
	課長	沈雅棋	公：05-3716137	
			私：	
			行動電話：	
	課員	郭重信	公：05-3711106 #105 民政課：3713748	
			私：	
			行動電話：	
中埔鄉公所	鄉長	李碧菁	公：05-2533321 分機 202	05-2537912 警用 752-3570
			私：	
			行動電話：	
	課長	吳文記	公：05-2533321 分機 141	
			私：	
			行動電話：	
	辦事員	陳勝璋	公：05-2533321 分機 143	
			私：	

			行動電話：	
竹崎鄉公所	代理鄉長	郭良江	公：05-2611001 分機 100	05-2616310 警用 752-3670
			私：	
			行動電話：	
	課長	蔡建讀	公：05-2611030 分機 155	
			私：	
			行動電話：	
	課員	謝淑玲	公：05-2611030 分機 133	
			私：	
			行動電話：	
番路鄉公所	鄉長	林清根	公：05-2592337	05-2590981 警用 752-6949
			私：	
			行動電話：	
	課長	程傑	公：05-2591951 分機 111	
			私：	
			行動電話：	
	村幹事	方竑鈞	公：05-2591951 分機 120	
			私：	
			行動電話：	

嘉義縣災害應變中心各事業單位、人員緊急聯絡電話一覽表

編組單位	職稱	姓名	聯絡電話	傳真
大埔鄉公所	鄉長	黃國明	公：05-2521310 分機 29	05-2521906
			私：	
			行動電話	
	課長	蘇樹澤	公：05-2521310 分機 12	
			私：	
			行動電話：	
	村幹事	周琇雯	公：05-2521310 分機 20	
			私：	
			行動電話：	
梅山鄉公所	鄉長	劉宏文	公：05-2621043	05-2620236 05-2621115
			私：	
			行動電話：	
	課長	張怡雅	公：05-2622121 分機 179	
			私：	
			行動電話：	
	課員	林晉安	公：05-2622121 分機 176	
			私：	
			行動電話：	
阿里山鄉公所	鄉長	杜力泉	公：05-2562542	05-2562977 湯鈞
			私：	
			行動電話：	
	課長	黃雅萍	公：05-2562535	
			私：	
			行動電話：	
			警用 752-6952	

	村幹事	伍亞權	公：05-2562547 分機 144	
			私：	
			行動電話	

附錄十四、嘉義縣水災災害疏散撤離權責分工表

嘉義縣水災災害疏散撤離權責分工表

權責單位	工作事項
消防局	<ol style="list-style-type: none"> 1. 災害搶救、人命救助、緊急救護工作之執行 2. 災情蒐報及彙整、通報、緊急疏散事宜
警察局	<ol style="list-style-type: none"> 1. 辦理災區民眾傷亡查報相關事宜 2. 辦理有關災區警戒、治安維護、交通管制、緊急疏散事項
建設處	<ol style="list-style-type: none"> 1. 有關交通工程設施防護搶救、災情查報及災後復原等事項 2. 辦理災害動員相關專家技術人員協助救災事項
衛生局	<ol style="list-style-type: none"> 1. 辦理緊急醫療事項 2. 辦理災後家戶防疫、衛生改善之輔導及傳染病之防治及其他有關衛生事項
環保局	<ol style="list-style-type: none"> 1. 督導、辦理災區垃圾、廢棄物清除搬運及消毒事項 2. 其他有關環境衛生災後復員等事項
社會局	<ol style="list-style-type: none"> 1. 辦理臨時災民收容、人民傷亡慰問、救濟物資之採購及發放、住屋倒塌毀損、淹水等救助事宜 2. 辦理災民之就業輔導工作 3. 辦理有關勞工災害之處理事項
觀光旅遊局	<ol style="list-style-type: none"> 1. 辦理災害期間救災及災後復建經費之策劃、籌措及支應事項 <p>辦理有關災害稅捐減免事項</p>
水利處	<ol style="list-style-type: none"> 1. 辦理水災災害成立緊急應變中心之幕僚作業事項 2. 辦理災害動員水災專家技術人員協助救

權責單位	工作事項
	災有關事項 3. 有關水利設施、水土保持設施、堤防、水門、下水道工程維護、防護搶救、坡地環境維護及災情查報、災後復原等事項
經濟發展處	1. 辦理對受災建築物及其他設施之處理有關事項 2. 辦理災害動員相關專家技術人員協助救災事項 3. 其他有關營建工程、危險建築物鑑定、災後復原等事項
民政處	1. 督導鄉（鎮、市）公所辦理有關災情查報事項 2. 辦理罹難者屍體處理、殯葬等相關事項 3. 辦理國軍兵力支援救災及動員後備軍人協調事項 4. 辦理征屬災害特別救濟事項
教育處	1. 辦理救災借用校舍及校舍損壞之查報、整修
行政處	1. 辦理有關災情及救災新聞之發佈宣導事項

附錄十五、嘉義縣水災應變參考水位站位置及 警戒水位表

(106年02月更新)

嘉義縣水災應變參考水位站位置及警戒水位表

站名	水系	堤頂高 (m)	一級警戒 水位 (m)	二級警戒 水位 (m)	三級警戒 水位 (m)
溪口	北港溪	20.85	18.2	16.2	12.3
北港(2)	北港溪	13.10	11.0	10.0	5.6
西結橋	北港溪	21.64	19.2	17.9	-
蒜頭	朴子溪	11.33	8.9	7.3	-
灣內橋	朴子溪	15.62	11.3	10.2	9.0
華興橋	朴子溪	-	22.3	20.0	19.0
仁弘橋	朴子溪	33.96	31.3	30.5	-
觸口	八掌溪	237.30	228.8	227.0	-
軍輝橋	八掌溪	35.00	29.0	28.0	27.5
常盤橋	八掌溪	29.00	25.9	24.4	21.5
洪水港 橋	八掌溪	-	10.7	10.2	-
八掌溪 橋	八掌溪	20.06	17.8	16.8	-
赤蘭溪 橋	八掌溪	29.10	25.9	24.4	-

註：1.新增北港(2)、西結橋、仁弘橋及赤蘭溪橋水位站

附錄十六、嘉義縣內抽水站位置及管理聯絡人表

(106年02月更新)

嘉義縣內抽水站位置及管理聯絡人表

抽水站名稱	鄉鎮市	村里	管理員	聯絡電話	座標	備註
勞工住宅抽水站	太保市	舊埤里	徐義都		X : 182825 Y : 2599844	
鴨北後 1 抽水站	朴子市	炭後里	陳清安		X : 170073 Y : 2593322	
鴨北後 2 抽水站	朴子市	炭後里	陳山河		X : 169683 Y : 2593528	
鴨北後 3 抽水站	朴子市	炭後里	陳清松		X : 170382 Y : 2593106	
新寮里抽水站	朴子市	新寮里	張桓祥		X : 172751 Y : 2594625	
永和里抽水站	朴子市	永和里	陳繹元		X : 170422 Y : 2594483	
永和里新設 抽水站	朴子市	永和里	陳繹元		X : 170430 Y : 2594473	
鴨母寮中排 抽水站	朴子市	炭後里	黃滄銘		X : 170430 Y : 2594473	
陳井寮抽水站	大林鎮	西結里	陳建旭		X : 189497 Y : 2611919	
菜園抽水站	大林鎮	明和里	陳文華		X : 189585 Y : 2611211	
秀林抽水站	民雄鄉	秀林村	李坤昇		X : 195095 Y : 2600219	
大崎抽水站	民雄鄉	大崎村	陳谷全		X : 194627 Y : 2601495	
福興抽水站	民雄鄉	福興村	蔡文理		X : 191839 Y : 2600854	
金興抽水站	民雄鄉	金興村	劉振立		X : 192506 Y : 2601360	
西昌抽水站	民雄鄉	西昌村	何國芳		X : 186437 Y : 2603710	
米粉宮抽水站	溪口鄉	游東村	曾文丁		X : 188934 Y : 2611777	
公園抽水站	新港鄉	官前村	邱聰益		X : 183285 Y : 2605555	
水仙宮抽水站	新港鄉	南港里	鄭錦煌		X : 179606 Y : 2606693	
灣內 1 號 水門抽水站	六腳鄉	灣北村	侯新地		X : 179136 Y : 2599975	
工廠村 2 號 水門抽水站	六腳鄉	工廠村	許銘祥		X : 178267 Y : 2597831	

抽水站名稱	鄉鎮市	村里	管理員	聯絡電話	座標	備註
工廠村3號水門抽水站	六腳鄉	工廠村	魏上棟		X：178616 Y：2597790	
崩山4號水門抽水站	六腳鄉	崩山村	謝英彬		X：170954 Y：2600097	
灣內大型抽水站	六腳鄉	灣南村	侯雨良		X：179136 Y：2599975	
塭港抽水站	東石鄉	塭港村	許錫林		X：162795 Y：2596095	
東石濱海抽水站	東石鄉	東石村	黃樹郎		X：162597 Y：2594833	
龍孀婆前抽水機	東石鄉	東石村	黃忠興		X：162933 Y：2594882	
海埔地抽水站	東石鄉	東石村	吳春福		X：162872 Y：2594772	
水仙宮抽水站	東石鄉	猿樹村	張金昆		X：163250 Y：2596308	
型厝張元帥後方抽水站	東石鄉	型厝村	黃秋田		X：163226 Y：2597108	
型厝抽水站(堤防旁)	東石鄉	型厝村	黃秋田		X：163114 Y：2597262	
型厝新建抽水站(堤防旁)	東石鄉	型厝村	黃秋田		X：163114 Y：2597262	
山寮抽水站	東石鄉	型厝村	高玉堂		X：164787 Y：2597160	
鰲鼓大型抽水站	東石鄉	鰲鼓村	何榜		X：165252 Y：2598972	
鰲鼓抽水站	東石鄉	鰲鼓村	陳春榮		X：165621 Y：2598970	
鰲鼓村落圍堤抽水站	東石鄉	鰲鼓村	莊秋昆		X：165252 Y：2598972	
四股抽水站	東石鄉	鰲鼓村	林源振		X：164384 Y：2600946	
副瀨抽水站	東石鄉	副瀨村	黃駒		X：165420 Y：2598602	
新結庄抽水站	東石鄉	副瀨村	黃山川		X：163815 Y：2598719	
龍港抽水站(港口橋旁)	東石鄉	龍港村	吳振德		X：166669 Y：2598718	
龍港新建抽水站(港口橋旁)	東石鄉	龍港村	吳振德		X：166669 Y：2598718	
過港子抽水站	東石鄉	龍港村	李東榮		X：165640 Y：2597340	

抽水站名稱	鄉鎮市	村里	管理員	聯絡電話	座標	備註
港口宮抽水站	東石鄉	港口村	潘春木		X : 166613 Y : 2598842	
下楫抽水站	東石鄉	下楫村	李尤宜		X : 167718 Y : 2598558	
灣仔埔抽水站	東石鄉	頂楫村	陳明堂		X : 169338 Y : 2599072	
三塊厝抽水站 (堤防邊)	東石鄉	三家村	蔡三賢		X : 166242 Y : 2596111	
三家 2 號抽水站	東石鄉	三家村	蔡三賢		X : 165861 Y : 2596262	
永屯抽水站	東石鄉	永屯村	陳俊吟		X : 165801 Y : 2595677	
永屯抽水站(堤防旁)	東石鄉	永屯村	李清日		X : 165033 Y : 2595528	
圍潭抽水站	東石鄉	圍潭村	林 讚		X : 166652 Y : 2595611	
港墘 2 號抽水站	東石鄉	港墘村	嚴玄明		X : 169853 Y : 2594547	
洲仔抽水站	東石鄉	洲仔村	朱水池		X : 167836 Y : 2594282	
洲仔龍鳳寺前抽水站	東石鄉	洲仔村	黃國陽		X : 167157 Y : 2594655	
洲仔新建抽水站	東石鄉	洲仔村	黃國陽		X : 166843 Y : 2594410	
東崙村抽水站	東石鄉	東崙村	黃祥銘		X : 167544 Y : 2592776	
中洲中排二抽水站	東石鄉	東崙村	陳榮發		X : 167676 Y : 2594172	
西崙電力抽水站	東石鄉	西崙村	唐火炉		X : 166577 Y : 2592474	
西崙村 3 號 4 號移動式	東石鄉	西崙村	唐容		X : 166607 Y : 2592508	
九司伯抽水站	東石鄉	西崙村	葉景瑞		X : 166464 Y : 2591139	
塭仔抽水站	東石鄉	塭仔村	陳國隆		X : 165331 Y : 2592973	
塭仔後埔抽水站	東石鄉	塭仔村	陳金宗		X : 166157 Y : 2593430	
園明寺抽水站	東石鄉	塭仔村	陳榮顯		X : 165572 Y : 2593246	
塭仔後埔新建抽水站	東石鄉	塭仔村	陳俊旭		X : 165960 Y : 2593861	

抽水站名稱	鄉鎮市	村里	管理員	聯絡電話	座標	備註
網寮抽水站	東石鄉	網寮村	戴慶堂		X：163005 Y：2593202	
網寮鹽田移動式抽水站	東石鄉	網寮村	陳俊順		X：164791 Y：2592822	
網寮松仔港抽水站	東石鄉	網寮村	陳景榮		X：164928 Y：2592083	
掌潭埤抽水站	東石鄉	掌潭村	林政安		X：165309 Y：2590947	
掌潭村移動式抽水站	東石鄉	掌潭村	江俊寬		X：164666 Y：2590885	
公墓旁抽水站	東石鄉	掌潭村	方宗勇		X：2590323 Y：165365	
白水湖抽水站	東石鄉	掌潭村	陳俊中		X：163535 Y：2591660	
白水湖新建抽水站	東石鄉	掌潭村	蕭朝河		X：163734 Y：2591782	
掌潭中排抽水站	東石鄉	掌潭村	黃水林		X：165077 Y：2591753	
朴子溪海埔抽水站	東石鄉	龍港村	王宏仁		X：167501 Y：2597039	
塭仔村落滯洪池抽水站	東石鄉	塭仔村	吳振銘		X：165947 Y：2593288	
網寮第1滯洪池抽水站	東石鄉	網寮村	戴建智		X：163426 Y：2591954	
網寮第2滯洪池抽水站	東石鄉	網寮村	戴慶堂		X：163015 Y：2593204	
朴子溪堤防(0+032)抽水站	東石鄉	洲仔村	劉丁財		X：166566 Y：2594383	
副瀨村落圍堤抽水站	東石鄉	副瀨村	柯登雅		X：165526 Y：2598855	
港墘村落圍堤抽水站	東石鄉	港墘村	嚴玄明		X：169537 Y：2595061	
三家村草埔抽水站	東石鄉	三家村	蔡三賢		X：165010 Y：2596552	
西崙村落圍堤抽水站	東石鄉	西崙村	唐我進		X：166500 Y：2592663	
港口宮新建抽水站	東石鄉	港口村	潘春木		X：166671 Y：2598834	
海埔地北岸抽水站	東石鄉	東石村	黃西元		X：162629 Y：2595451	
港口抽水站	東石鄉	港口村	李義順		X：166362 Y：2599612	

抽水站名稱	鄉鎮市	村里	管理員	聯絡電話	座標	備註
港墘抽水站	東石鄉	港墘村	嚴玄明		X : 169343 Y : 2594764	
龍港村台 61 線旁抽水站	東石鄉	龍港村	胡玉華		X : 165118 Y : 2597334	
塭港國小旁及保安宮前抽水站	東石鄉	塭港村	陳璽文		X : 162587 Y : 2596562	
碧潭村抽水站	鹿草鄉	碧潭村	黃宗崗		X : 178514 Y : 2586671	
三角村抽水站	鹿草鄉	三角村	黃蒼郎		X : 182385 Y : 2588521	
內溪洲排水抽水站	水上鄉	柳新村	沈承岍		X : 190491 Y : 2591416	
			李文平			
			李坤忠			
公館抽水站	中埔鄉	和興村	黃柏勳		X : 193498 Y : 2592421	
			林源生			
			賴榮德			
新店抽水站	義竹鄉	新店村	施仲崑 葉進崑		X : 166955 Y : 2582147	
新店抽水站(北新橋)	義竹鄉	新店村	周啟成		X : 167578 Y : 2582306	
新店抽水站 1	義竹鄉	新店村	施仲崑 葉進崑		X : 167500 Y : 2582335	
新店抽水站 2	義竹鄉	新店村	施仲崑 葉進崑		X : 167468 Y : 2582036	
新店抽水站 3	義竹鄉	新店村	施仲崑 葉進崑		X : 167591 Y : 2581778	
新店抽水站 4	義竹鄉	新店村	施仲崑 葉進崑		X : 167578 Y : 2581509	
新店抽水站 5	義竹鄉	新店村	施仲崑 葉進崑		X : 168022 Y : 2581939	
新店抽水站 6	義竹鄉	新店村	施仲崑 葉進崑		X : 167851 Y : 2581447	
北華村排水系統西抽水站	義竹鄉	北華村	周文正 蘇勢昌		X : 167594 Y : 2581519	
南安溪寮中排抽水站	義竹鄉	北華村	周文正 蘇勢昌		X : 167687 Y : 2582295	
北華村排水系統東抽水站	義竹鄉	北華村	周文正 蘇勢昌		X : 167777 Y : 2581519	
北華抽水站 01	義竹鄉	北華村	周文正 蘇勢昌		X : 167718 Y : 2582267	
北華抽水站 02	義竹鄉	北華村	周文正 蘇勢昌		X : 167653 Y : 2582308	

抽水站名稱	鄉鎮市	村里	管理員	聯絡電話	座標	備註
北華抽水站 03	義竹鄉	北華村	周文正 蘇勢昌		X : 167623 Y : 2582330	
北華抽水站 04	義竹鄉	北華村	周文正 蘇勢昌		X : 167450 Y : 2582362	
北華抽水站 05	義竹鄉	北華村	周文正 蘇勢昌		X : 167440 Y : 2582361	
北華抽水站 06	義竹鄉	北華村	周文正 蘇勢昌		X : 167428 Y : 2582359	
北華抽水站 07	義竹鄉	北華村	周文正 蘇勢昌		X : 167405 Y : 2582362	
北華抽水站 08	義竹鄉	北華村	周文正 蘇勢昌		X : 167233 Y : 2582484	
北華抽水站 09	義竹鄉	北華村	周文正 蘇勢昌		X : 167796 Y : 2582384	
後鎮抽水站	義竹鄉	後鎮村	莊金全 林穎村		X : 168119 Y : 2585334	
後鎮中排四抽水站	義竹鄉	後鎮村	莊金全 林穎村		X : 168240 Y : 2585638	
後鎮(南)抽水站	義竹鄉	後鎮村	莊金全 林穎村		X : 168828 Y : 2584828	
後鎮(北)抽水站	義竹鄉	後鎮村	莊金全 林穎村		X : 168839 Y : 2584953	
後鎮抽水站(義布橋)	義竹鄉	後鎮村	莊金全 林穎村		X : 168123 Y : 2585337	
後鎮抽水站(新建 1)	義竹鄉	後鎮村	莊金全 林穎村		X : 168950 Y : 2584601	
後鎮抽水站(新建 2)	義竹鄉	後鎮村	莊金全 林穎村		X : 169471 Y : 2584957	
後鎮抽水站 14	義竹鄉	後鎮村	莊金全 林穎村		X : 167324 Y : 2584687	
過路子抽水站	義竹鄉	西過村	郭清利		X : 167718 Y : 2579681	
岸腳抽水站	義竹鄉	岸腳村	翁承邦		X : 173975 Y : 2582713	
義竹抽水站	義竹鄉	義竹村	翁承邦		X : 173390 Y : 2581483	
五間厝抽水站 1	義竹鄉	五厝村	顏嘉男		X : 175809 Y : 2583614	
五間厝抽水站	義竹鄉	五厝村	顏嘉男		X : 175789 Y : 2583636	
龍蛟抽水站	義竹鄉	龍蛟村	黃劍明		X : 169893 Y : 2586410	

抽水站名稱	鄉鎮市	村里	管理員	聯絡電話	座標	備註
官順(北)抽水站	義竹鄉	官順村	郭國鐘 王聰嘉		X : 166327 Y : 2578852	
官順(南)抽水站	義竹鄉	官順村	郭國鐘 王聰嘉		X : 166391 Y : 2578317	
好美里西側抽水站	布袋鎮	好美里	翁俊業		X : 161711 Y : 2582118	
好美里東側抽水站	布袋鎮	好美里	蔡榮津		X : 162148 Y : 2582065	
好美里北側抽水站	布袋鎮	好美里	蔡榮津		X : 161983 Y : 2582203	
新塭三溝仔抽水站	布袋鎮	好美里	洪振興		X : 156423 Y : 2567060	
新塭虹橋抽水站	布袋鎮	新民里	洪振興		X : 164042 Y : 2581036	
新塭北海道抽水站	布袋鎮	新民里	蘇國詔		X : 164442 Y : 2581045	
新塭電信局抽水站	布袋鎮	新民里	蘇國詔		X : 164297 Y : 2580539	
新塭排水接八掌溪抽水站	布袋鎮	復興里	黃麗娟		X : 163500 Y : 2579620	
新塭鹽田寮抽水站	布袋鎮	新民里	蕭金章		X : 164555 Y : 2586550	
新塭滯洪池(北)抽水站	布袋鎮	復興里	蔡承淵		X : 164822 Y : 2580396	
新塭滯洪池(南)抽水站	布袋鎮	復興里	洪國賜		X : 164710 Y : 2580093	
新岑里抽水站	布袋鎮	新岑里	李添發		X : 165345 Y : 2582184	
新岑里(龍宮橋)抽水站	布袋鎮	新岑里	李添發		X : 165188 Y : 2582144	
新岑里抽水站	布袋鎮	新岑里	李添發		X : 165564 Y : 2582295	
義布橋抽水站	布袋鎮	東港里	郭守富		X : 168085 Y : 2585360	
東港里滯洪池抽水站	布袋鎮	東港里	李忠生		X : 166456 Y : 2586169	
永安里抽水站	布袋鎮	永安里	邱維毅		X : 166044 Y : 2585312	
永安里東側	布袋鎮	永安里	邱維毅		X : 166795 Y : 2585435	
永安里滯洪池	布袋鎮	永安里	邱誼九		X : 158431 Y : 2569019	

抽水站名稱	鄉鎮市	村里	管理員	聯絡電話	座標	備註
前東港排水支線抽水站	布袋鎮	永安里	黃偉志 蔡勝雄		X：166776 Y：2583909	
江山里(虎頭山)抽水站	布袋鎮	江山里	張永章 韓俊義		X：167916 Y：2586466	
江山里(板仔頭)抽水站	布袋鎮	江山里	張永章 韓俊義		X：168686 Y：2586713	
江山里(鐵支路)抽水站	布袋鎮	江山里	張永章 韓俊義		X：168429 Y：2579388	
江山里(半路店)抽水站	布袋鎮	江山里	張永章 韓俊義		X：167756 Y：2587350	
菜舖里大眾爺廟抽水站	布袋鎮	菜舖里	施枝楠		X：169786 Y：2587046	
見龍里抽水站	布袋鎮	見龍里	張仁義		X：165579 Y：2586479	
海埔新生地北側抽水站	布袋鎮	岑海里	邱素貞		X：163733 Y：2586664	
海埔新生地公園邊抽水站	布袋鎮	岑海里	蔡文明		X：163097 Y：2586239	
海埔新生地南側抽水站	布袋鎮	岑海里	蔡清民		X：163602 Y：2586282	
興中里 60 戶抽水站	布袋鎮	岑海里	朱健新		X：163984 Y：2586996	
鹽管溝抽水站	布袋鎮	興中里	蕭再添		X：164097 Y：2586813	
布袋街內(蕭府大帝)抽水站	布袋鎮	岑海里	張丁祥		X：163817 Y：2586500	
布袋街內(嘉應廟)抽水站	布袋鎮	岑海里	張丁祥		X：163769 Y：2586378	
布袋街內(布袋港餐廳)抽水站	布袋鎮	光復里	張丁祥		X：164113 Y：2586139	
布袋街內(九龍六街)抽水站	布袋鎮	光復里	張丁祥		X：164271 Y：2586127	
東安庄抽水站	布袋鎮	光復里	蔡長安		X：164951 Y：2586133	
贊寮溝抽水站	布袋鎮	光復里	蔡石龍		X：165938 Y：2585258	
七孔水門抽水站	布袋鎮	光復里	蔡崇模		X：164440 Y：2586089	
P1 抽水站	布袋鎮	光復里	邱誌權 蔡榮隆		X：164409 Y：2586147	

抽水站名稱	鄉鎮市	村里	管理員	聯絡電話	座標	備註
P2 抽水站	布袋鎮	新厝里	周振涼		X : 165037 Y : 2586583	
移動式抽水機抽水站	布袋鎮	光復里	蔡崇德		X : 164409 Y : 2586147	
新厝仔抽水站	布袋鎮	新厝里	蕭子偉		X : 165579 Y : 2588070	
新厝台 17 線旁抽水站	布袋鎮	新厝里	蕭勝福		X : 165611 Y : 2588040	
過溝中排抽水站	布袋鎮	西安里	陳國偉		X : 165641 Y : 2590209	
過溝團結橋抽水站	布袋鎮	中安里	陳呂美清		X : 166122 Y : 2589531	
中洲抽水站	布袋鎮	貴舍里	潘湘琦		X : 169093 Y : 2594081	

註：1.刪除重複抽水站，計 3 處
2.修正抽水站座標，計 2 處
3.修正抽水站村里位置，計 5 處
4.修正抽水站名稱，計 2 處

附錄十七、經濟部移動式抽水機運用及維護管理作業要點

經濟部移動式抽水機運用及維護管理作業要點

98 年 4 月 10 日修訂

一、經濟部（以下簡稱本部）為使本部水利署暨所屬機關、內政部、行政院農業委員會以及各直轄市與縣（市）政府辦理水災災害防救業務計畫（以下簡稱水災防救計畫）之災情蒐集及通報作業有所依循，特訂定本要點。

二、各級水災災害防救業務主管機關應蒐集及查證淹水災情，並立即通報相關權責機關，進行救災作業。

三、各級水災災害防救業務主管機關應建立水利單位人員巡察、民眾傳遞、媒體監看及其他通報機制，並得建立防汛隊等多元化災情蒐集、查報管道，以及時掌握淹水災害災情。

四、直轄市、縣(市)政府應於每年防汛期前，完成災害應變中心淹水災情巡察、通報及查證人員編組，並報本部備查。鄉(鎮、市、區)公所應於每年防汛期前，完成災害應變中心淹水災情巡察、通報及查證人員編組，並報直轄市、縣(市)政府備查。

五、前點編組人員之職掌如下：

- (一) 災情巡察人員：巡察轄管範圍，主動察覺災情。
- (二) 災情通報人員：通報災情予權責機關。
- (三) 災情查證人員：確認由民眾傳遞及媒體傳播災情之正確性。

六、直轄市及縣（市）政府應依水災防救計畫及第三點規定，於轄區內易積淹水鄉(鎮、市、區)組成防汛隊，協助淹水災情巡察、通報及查證作業。

前項防汛隊得併同於依河川管理辦法規定組成之防汛搶險隊，亦得優先由直轄市、縣（市）轄區內之義警民防組織、巡守隊、救難組織編成。

七、防汛隊應協助直轄市、縣（市）政府執行下列任務：

- (一)轄區內水情與淹水災情之巡察、查證及通報作業。
- (二)轄區內水利設施之巡察。
- (三)轄區水利設施防汛搶險工作之執行。

八、直轄市、縣(市)政府應定期辦理淹水災情巡察、查證、通報人員及防汛隊隊員之教育訓練及演練。

直轄市、縣(市)政府應於每年汛期後，辦理淹水災情巡察、查證、通報人員

及防汛隊與其隊員之成效考核。考核優異者得報經本部覆核後，由本部發給獎金及獎狀之鼓勵。

前項考核要點由直轄市、縣(市)政府依權責訂之；覆核及獎勵要點由本部另訂之。

九、各級政府機關為蒐集災情應設置災情通報專線,提供民眾主動告知或其他單位(機構)通報災情。

十、直轄市、縣(市)政府、鄉(鎮、市、區)水災災害防救業務主管機關蒐集之災情資訊，應依附件一格式彙整後，屬市區排水(含下水道)淹水災害者，應通報內政部；屬農田灌溉排水及野溪淹水災害者，應通報行政院農業委員會；屬河川、區域排水淹水災害者，應通報本部。

前項淹水災害屬通報內政部及行政院農業委員會者，應同時副知本部，俾彙整通報行政院災害防救委員會。

中央管河川及區域排水之淹水災害者，應由本部水利署所屬機關依附件一格式彙整通報本部。

十一、內政部、行政院農業委員會及本部於中央災害應變中心一級及二級開設期間應將彙整之災情，逕送中央災害應變中心及本部應變小組統籌運用。

十二、各級水災災害防救業務主管機關自民眾告知、媒體監看或其他單位(機構)通報知悉災情時，應立即指派或通知權責機關指派災情查證人員或防汛隊隊員，依附件二格式進行查證作業。

查證人員或防汛隊隊員應將查證結果，立即通報指派機關。經查災情有誤時，權責機關應予澄清。

十三、各級水災災害防救業務主管機關除應持續追蹤災情處置情形，及依附件三格式填報災情處置情形外，並應依第十點規定程序通報行政院災害防救委員會或依第十一點陳報中央災害應變中心。

前項災情追蹤，俟災情排除或不影響交通與重要生活機能後，解除列管。

十四、本要點所訂災情通報程序詳如附圖。

十五、本部應訂定業務督導計畫，於每年汛期前，督導及檢查直轄市、縣(市)政府及本部水利署所屬機關，辦理淹水災情蒐集、通報及查證業務之整備狀況與執行成效。

附錄十八、經濟部淹水災害通報作業要點

經濟部淹水災害通報作業要點

經濟部97年12月10日經水字第0970444606470號函

- 一、經濟部（以下簡稱本部）為使本部水利署暨所屬機關、內政部、行政院農業委員會以及各直轄市與縣（市）政府辦理水災災害防救業務計畫（以下簡稱水災防救計畫）之災情蒐集及通報作業有所依循，特訂定本要點。
- 二、各級水災災害防救業務主管機關應蒐集及查證淹水災情，並立即通報相關權責機關，進行救災作業。
- 三、各級水災災害防救業務主管機關應建立水利單位人員巡察、民眾傳遞、媒體監看及其他通報機制，並得建立防汛隊等多元化災情蒐集、查報管道，以及時掌握淹水災害災情。
- 四、直轄市、縣（市）政府應於每年防汛期前，完成災害應變中心淹水災情巡察、通報及查證人員編組，並報本部備查。
鄉（鎮、市、區）公所應於每年防汛期前，完成災害應變中心淹水災情巡察、通報及查證人員編組，並報直轄市、縣（市）政府備查。
- 五、前點編組人員之職掌如下：
 - （一）災情巡察人員：巡察轄管範圍，主動察覺災情。
 - （二）災情通報人員：通報災情予權責機關。
 - （三）災情查證人員：確認由民眾傳遞及媒體傳播災情之正確性。
- 六、直轄市及縣（市）政府應依水災防救計畫及第三點規定，於轄區內易積淹水鄉（鎮、市、區）組成防汛隊，協助淹水災情巡察、通報及查證作業。
前項防汛隊得併同於依河川管理辦法規定組成之防汛搶險隊，亦得優先由直轄市、縣（市）轄區內之義警民防組織、巡守隊、救難組織編成。
- 七、防汛隊應協助直轄市、縣（市）政府執行下列任務：
 - （一）轄區內水情與淹水災情之巡察、查證及通報作業。
 - （二）轄區內水利設施之巡察。
 - （三）轄區水利設施防汛搶險工作之執行。
- 八、直轄市、縣（市）政府應定期辦理淹水災情巡察、查證、通報人員及防汛隊隊員之教育訓練及演練。

直轄市、縣（市）政府應於每年汛期後，辦理淹水災情巡察、查證、通報人員及防汛隊與其隊員之成效考核。考核優異者得報經本部覆核後，由本部發給獎金及獎狀之鼓勵。

前項考核要點由直轄市、縣（市）政府依權責訂之；覆核及獎勵要點由本部另訂之。

九、 各級政府機關為蒐集災情應設置災情通報專線,提供民眾主動告知或其他單位(機構)通報災情。

十、 直轄市、縣(市)政府、鄉(鎮、市、區)水災災害防救業務主管機關蒐集之災情資訊,應依附件一格式彙整後,屬市區排水(含下水道)淹水災害者,應通報內政部;屬農田灌溉排水及野溪淹水災害者,應通報行政院農業委員會;屬河川、區域排水淹水災害者,應通報本部。

前項淹水災害屬通報內政部及行政院農業委員會者,應同時副知本部,俾彙整通報行政院災害防救委員會。

中央管河川及區域排水之淹水災害者,應由本部水利署所屬機關依附件一格式彙整通報本部。

十一、 內政部、行政院農業委員會及本部於中央災害應變中心一級及二級開設期間應將彙整之災情,逕送中央災害應變中心及本部應變小組統籌運用。

十二、 各級水災災害防救業務主管機關自民眾告知、媒體監看或其他單位(機構)通報知悉災情時,應立即指派或通知權責機關指派災情查證人員或防汛隊隊員,依附件二格式進行查證作業。

查證人員或防汛隊隊員應將查證結果,立即通報指派機關。經查災情有誤時,權責機關應予澄清。

十三、 各級水災災害防救業務主管機關除應持續追蹤災情處置情形,及依附件三格式填報災情處置情形外,並應依第十點規定程序通報行政院災害防救委員會或依第十一點陳報中央災害應變中心。

前項災情追蹤,俟災情排除或不影響交通與重要生活機能後,解除列管。

十四、 本要點所訂災情通報程序詳如附圖。

十五、 本部應訂定業務督導計畫,於每年汛期前,督導及檢查直轄市、縣(市)政府及本部水利署所屬機關,辦理淹水災情蒐集、通報及查證業務之整備狀況與執行成效。

淹水災害通報單（範例）

傳受單位	通報時間	年 月 日 時 分		
<input type="checkbox"/> 經濟部部長 <input type="checkbox"/> 經濟部水利署署長 <input type="checkbox"/> 經濟部水利署水利防災中心 <input type="checkbox"/> 內政部營建署 <input type="checkbox"/> 行政院農業委員會水土保持局 <input type="checkbox"/> 行政院農業委員會農田水利處 <input type="checkbox"/> 交通部中央氣象局 <input type="checkbox"/> 災害防救科技中心	通報別	<input type="checkbox"/> 初報 <input type="checkbox"/> 續報 <input type="checkbox"/> 結報		
	通報單位	經濟部		
	電話	(02) 37073110 (02) 37073119	傳真	(02) 37073124
副知單位				
<input type="checkbox"/> 行政院災害防救委員會				
發生時間	年 月 日 午 時 分			
災害地點				
發生原因				
災情狀況				
影響情形	淹水長度____公尺、寬度____公尺、深度____公分 <input type="checkbox"/> 人車尚可通行 <input type="checkbox"/> 人車無法通行 <input type="checkbox"/> 民宅積水			
應行處置措施	1. 查證災情並追蹤列管處置情形。 2. 抽水機調派情形。 3. 處置情形持續回報本部。			
備註	請定時將最新處置情形回報本部至災情況狀解除為止。			

附錄十九、各級政府災時對疏散撤離之作業分
工事項表

各級政府災時對疏散撤離之作業分工事項表

(行政院秘書處 99 年 8 月 16 日院臺忠字第 0990102203 號函)

單位 執行內容	中央政府	縣(市) 政府	鄉(鎮、 市)公所	村里	備註
1.提供地方警戒資訊	◎ (給縣市)	○ (給鄉鎮)	○ (給村里)		含公路通阻與封橋封路資訊
2.劃定管制區	△ (協助縣市)	◎ (負責劃定)	○ (協助縣市)		管制區禁止民眾進入活動
3.劃定應撤離村里		○ (協助鄉鎮)	◎ (負責劃定)		
4.建立應撤離名冊		△ (協助並確認)	○ (綜整名冊)	◎ (統籌負責)	鄉(鎮、市)公所應調派必要行政人力，協助村里進行調查作業。
5.收容場所準備	△ (其他支援)	○ (協助並確認)	◎ (統籌負責)		含各類物資之整備
6.提供交通工具	△ (其他支援)	◎ (統籌負責)	○ (協助)		
7.下達疏散撤離命令並通知應撤離村里		○ (協助鄉鎮)	◎ (統籌負責)		
8.通知應撤離民眾			○ (協助並確認)	◎ (統籌負責)	由警政、消防系統共同協助村里辦理通知民眾撤離事宜(含集合時間及地點之通知)。
9.回報中央疏散情形		◎ (統籌負責)	○ (協助)		輸入 EMIS 災情系統
10.通知民眾返家		△ (交通支援)	◎ (統籌負責)	○ (協助並確認)	

備註：◎-主辦、○-協辦、△-支援

附錄二十、水利處水災緊急應變小組作業規定

(106年02月更新)

嘉義縣政府水利處水災緊急應變小組作業規定 106.04.05

壹、前言：為使本縣發生颱洪災害時，本處各權責單位有效執行應變搶救及善後處理，並強化災害預防及相關整備措施，特訂定本作業規定，以發揮防救災效率，減輕災害損失，保障縣民生命財產安全。

貳、依據：本作業程序依「災害防救法」等相關規定訂定。

參、目的：於本縣發生颱洪災害時，確立人員作業編組、應變措施及任務分工，以期有效執行各項防救災工作。

肆、災前準備事宜：

- 一、請開口契約廠商備妥防汛搶險(修)所需之物資(砂包、太空包等)。
- 二、針對各排水之構造物辦理清查，有無急需改善之項目。
- 三、預洽支援廠商配合調度。
- 四、轄內之防汛搶險計畫及搶險人員之配置。

伍、成立時機：

一、戒備期(有下列情況之一者)：

- 1、中央氣象局發布豪雨特報(指 24 小時累積雨量達 200 毫米以上)有發生水災之虞時。
- 2、中央氣象局發布海上颱風警報時。
- 3、水庫、水壩、河海堤、水門、抽水站等受損，造成部分地區淹水深度達 30CM 以上，可循一般業務程序處理者。

由本處派遣 1~2 人值班待命，隨時掌握相關情資；並不定時將相關訊息回報召集人及相關單位。

二、成立(有下列情況之一者)：由水利處處長視需要成立

- 1、中央氣象局發布豪雨特報後，本縣氣象站單日累計雨量達 250 毫米以上，有水災發生之虞時。

- 2、中央氣象局發布陸上颱風警報後。
- 3、水庫、水壩、河海堤、水門、抽水站等受損，造成部分地區淹水深度達 50CM 以上。
- 4、本縣災害應變中心開設時，編組人員於 **60 分鐘**內進駐消防局輪值，其人員輪值表及注意事項，詳附件 1。

陸、任務分工：

本處水災緊急應變小組設召集人 1 人，由水利處處長擔任，指揮應變小組執行各項任務，副召集人 1 人，由水利處科長擔任，協助召集人執行各項任務；共分成 4 個小組組織(抽水機調度、資訊、災情彙報及災害搶修等組)，工作內容及注意事項詳附件 2。

柒、執勤事項：

緊急應變小組自戒備期、開設成立至撤除，各階段工作事項如下：

- 一、水災緊急應變小組成立(開設)，由值班人員依相關情資及規定簽報處長核定，詳附表(報表編號：**水應-001、003、004、005**)。
- 二、各組執勤人員於接獲值班通知後，應準時報到，若不克前往值班者請另找代理人；報到時應立即於簽到簿簽名，各協力廠商亦配合派員進駐。
- 三、資訊組於報到後，通知並確定各公所人員是否成立應變小組，且應立即調查各公所災害應變中心開設情形，繕印各報表及準備各類檔夾(各通報單均需建立總彙整表)，並建立統計資料供召集人調度參考(彙整水應-003、004、005)。
- 四、各組彙整資料應於每日 8 時、12 時、16 時、20 時及 24 時前完成，並由資訊組編整成冊。
- 五、日、夜間執勤人員交班時間為每時 8 時、16 時、24 時，報到時間為 7 時 50 分、15 時 50 分、23 時 50 分。
- 六、應變小組撤離，由副召集人依相關情資判斷後簽報召集人核定後

- 撤離，詳附表(報表編號：水應-002)。
- 七、相關值勤期間內之伙食支出及雜支費用，須於應變小組撤離後 7 日內，備妥相關憑證送交會計人員辦理請款。
- 八、**值勤期間相關支出**，如：抽水機調度經費、搶險(修)費用、公所申請補助搶險(修)費用等，須於應變小組撤離後 15 日內，備妥相關憑證送交會計人員辦理請款。
- 九、**資訊組**應於應變小組撤離後 15 日內，**完成災情報告書**，報告書格式及內容另訂。
- 十、各小組於執勤期間，請詳實填寫水利處水災應變小組任務處理報告單，詳附表(報表編號：水應-006-1)，並即時彙整至水利處應變小組**任務處理彙整表**，詳附表(報表編號：水應-006)，並於每日 9 時及 21 時與消防局應變中心執勤人員核對資料(交辦事項處理情形回報)。
- 十一、災情彙報組請確實填報，災情彙整追蹤表、淹水災情統計表(原則每小時一報)，詳附表(報表編號：水應-007、008)。
- 十二、災情彙報組應主動向各村里長詢問災情，並填報；資訊組及災情彙報組視執勤狀況應相互支援。
- 十三、災害搶修組請確實填報搶修(險)登記表及本府支援各公所防汛物資彙整表，以為日後請款之依據，詳附表(報表編號：水應-009、010)；緊急搶險(修)或支援防汛物資，派工單應立即填報送處長核定(不得逾次班)。
- 十四、抽水機調度組應於值班時確切掌控移動式抽水機調度情形，接獲公所傳真需求通報單後填具抽水機調度情形表(水應-011)，倘經同意支援，應填入公所請求支援及歸建登記冊(水應-012)。
- 十五、縣有移動式抽水機若不敷調度需向中央或鄰近縣市請求支援，請填具傳真向中央通報需求(水應-012-1)，並於接獲核准後填具中央抽水機支援及歸建登記冊(水應-013)，若有抽水機故障情形，請填具移動式抽水機維修情形表(水應-014)管理追蹤。本府已與雲林縣、嘉義市及台南市簽訂中小型移動式抽水機支援協定，故

中小型若有不足，先向簽訂協定縣市提出申請，不足再轉向中央申請，大型移動式抽水機直接向中央申請支援。

十六、執勤期間接獲之各單位傳真通報單，應先交由各編組組長，簽辦陳核後分類歸檔備查。

十七、執勤人員因勘災必要需外出者，請向召集人報備，並找人代理，以利各組業務推動。

十八、本應變小組執勤期間，公務車輛統一調度管理。

十九、本應變小組成立後，召集人得視任務執行情況，增減編組人員或調度未值班人員協助相關事宜，各值班人員手機請保持待機狀態。

二十、本應變小組值班時間以每組 8 小時為原則；值班時間若未達 4 小時，不列入當次值班計算。

捌、災後重建：

一、依據中央之規定，災害復建工程 1,000 萬元以下之工程，需於經費核定後 8 個月內完成

二、1,000 萬元以上需跨越汛期施工之工程，請督促廠商提報汛期防災減災計畫。